



REGAL CONSULTING

ОТЧЕТ № 007-ДО/23/3 от 22.08.2023 г.

**ОБ ОПРЕДЕЛЕНИИ СПРАВЕДЛИВОЙ СТОИМОСТИ
НЕДВИЖИМОГО ИМУЩЕСТВА**

ТОМ I

**Заказчик: ООО «УК «Навигатор» Д.У. ЗПИФ рентный «Капитальные
вложения»**

Исполнитель: ООО «РИГАЛ КОНСАЛТИНГ»

СОДЕРЖАНИЕ

1. ИСПОЛНИТЕЛЬНОЕ РЕЗЮМЕ	5
<i>1.1. Задание на оценку</i>	<i>5</i>
<i>1.2. Применяемые стандарты оценки</i>	<i>5</i>
<i>1.3. Допущения и ограничительные условия</i>	<i>9</i>
<i>1.4. Сведения о Заказчике оценки, об Оценщике и других привлекаемых организаций/экспертов/специалистов</i>	<i>11</i>
<i>1.5. Основные факты и выводы</i>	<i>12</i>
2. ОПИСАНИЕ ОБЪЕКТА ОЦЕНКИ	14
<i>2.1. Перечень документов, устанавливающих характеристики Объекта оценки</i>	<i>14</i>
<i>2.2. Перечень использованных при проведении оценки Объекта оценки данных с указанием источников их получения</i>	<i>14</i>
<i>2.3. Осмотр Объекта оценки</i>	<i>15</i>
<i>2.4. Характеристика имущественных прав на Объект оценки</i>	<i>15</i>
<i>2.5. Количественные и качественные характеристики Объекта оценки</i>	<i>104</i>
3. МЕТОДОЛОГИЯ ОЦЕНКИ	125
<i>3.1. Терминология, основные понятия</i>	<i>125</i>
<i>3.2. Методы оценки</i>	<i>126</i>
<i>3.3. Методика оценки недвижимости в рамках сравнительного подхода</i>	<i>131</i>
<i>3.4. Методика оценки недвижимости в рамках доходного подхода</i>	<i>132</i>
<i>3.5. Методика оценки недвижимости в рамках затратного подхода</i>	<i>133</i>
<i>3.6. Методология оценки земельных участков</i>	<i>134</i>
<i>3.7. Основные этапы оценки</i>	<i>140</i>
<i>3.8. Выбор подходов к оценке</i>	<i>141</i>
<i>3.9. Анализ наиболее эффективного использования при оценке недвижимого имущества</i>	<i>142</i>
4. АНАЛИЗ РЫНКА ОБЪЕКТА ОЦЕНКИ	144
<i>4.1. Анализ влияния общей политической и социально-экономической обстановки в стране и регионе расположения Объектов оценки на рынок оцениваемых объектов</i>	<i>144</i>
<i>4.2. Анализ социально-экономической ситуации в РФ</i>	<i>144</i>
<i>4.3. Определение сегмента рынка, к которому принадлежит оцениваемый объект</i>	<i>155</i>
<i>4.4. Анализ рынка земельных участков сельскохозяйственного назначения в Российской Федерации</i> ..	<i>155</i>
5. РАСЧЕТ СПРАВЕДЛИВОЙ СТОИМОСТИ ОБЪЕКТА ОЦЕНКИ В РАМКАХ СРАВНИТЕЛЬНОГО ПОДХОДА	162
6. СОГЛАСОВАНИЕ ПОЛУЧЕННЫХ РЕЗУЛЬТАТОВ	246
7. ЗАКЛЮЧЕНИЕ ОБ ИТОГОВОЙ ВЕЛИЧИНЕ СПРАВЕДЛИВОЙ СТОИМОСТИ ОБЪЕКТА ОЦЕНКИ	247
ПРИЛОЖЕНИЕ 1. ДОКУМЕНТЫ, РЕГЛАМЕНТИРУЮЩИЕ ДЕЯТЕЛЬНОСТЬ ИСПОЛНИТЕЛЯ И ОЦЕНЩИКА	322
ПРИЛОЖЕНИЕ 2. КОПИИ МАТЕРИАЛОВ, ИСПОЛЬЗОВАННЫЕ ОЦЕНЩИКОМ В РАМКАХ ПОДГОТОВКИ ОТЧЕТА	328
ПРИЛОЖЕНИЕ 1. КОПИИ ПРАВОУСТАНОВЛИВАЮЩИХ И ПРАВОПОДТВЕРЖДАЮЩИХ ДОКУМЕНТОВ, ДОКУМЕНТОВ ТЕХНИЧЕСКОЙ ИНВЕНТАРИЗАЦИИ, ДРУГИХ ДОКУМЕНТОВ, УСТАНОВЛИВАЮЩИХ КОЛИЧЕСТВЕННЫЕ И КАЧЕСТВЕННЫЕ ХАРАКТЕРИСТИКИ ОБЪЕКТОВ ОЦЕНКИ (ОТДЕЛЬНЫЙ ТОМ) – ТОМ II В ЧЕТЫРЕХ ЧАСТЯХ	

Общество с ограниченной ответственностью «РИГАЛ КОНСАЛТИНГ»

тел.: +7 495 64 707 28 / +7 (4842) 544-478
www.regalconsulting.ru

Генеральному директору ООО «УК «Навигатор»
Д.У. ЗПИФ рентный «Капитальные вложения»

г-же А.А. Ловчиковой



СОПРОВОДИТЕЛЬНОЕ ПИСЬМО

В соответствии с Договором об оценке имущества, составляющего Закрытый рентный паевой инвестиционный фонд «Капитальные вложения» от «14» января 2019 года №007-ДО/19 и Задания на оценку №03 от «21» августа 2023 года компания ООО «РИГАЛ КОНСАЛТИНГ» оказала услуги по оценке справедливой стоимости недвижимого имущества в составе 1 056 земельных участков сельскохозяйственного назначения, разрешенное использование - для сельскохозяйственного производства:

Регион расположения	Количество участков, шт.	Площадь участков, га
Пензенская область	1 014	140 744
Саратовская область	38	4 235
Ростовская область	3	891
Алтайский край	1	182
Итого:	1 056	146 051

Оценка указанного объекта была произведена по состоянию на 22.08.2023 г. Исследования и анализ, приведенные в отчете, были проведены с 21.08.2023 г. по 22.08.2023 г.

Цель оценки – определение справедливой стоимости.

Вид оцениваемой стоимости – справедливая стоимость.

Предполагаемое использование оценки – определение справедливой стоимости имущества, составляющего Закрытый рентный паевой инвестиционный фонд «Капитальные вложения». Ограничение – отчет не может быть использован для иных целей.

Обращаем Ваше внимание на то, что настоящее Сопроводительное письмо не является отчетом об оценке, а только предваряет отчет. Отчет об оценке содержит описание оцениваемых активов, ссылки на собранную фактическую информацию, касающуюся определения справедливой стоимости, описание этапов проведенной оценки, обоснование полученных результатов. Отдельные части отчета не могут трактоваться отдельно и должны восприниматься только в связи с полным текстом, при условии принятия во внимание всех содержащихся допущений и ограничений и только для указанных в Отчете целей.

Проведенные расчеты позволяют сделать следующий вывод о справедливой стоимости Объекта оценки (НДС не облагается)¹:

Справедливая стоимость Объекта оценки составляет:

**3 011 431 500 (Три миллиарда одиннадцать миллионов четыреста тридцать одна тысяча
пятьсот) рублей, в том числе:**

Регион	Количество единиц	Общая площадь, га	Справедливая стоимость, руб. НДС не облагается (по состоянию на 22.08.2023)
Пензенская область	1 014	140 744	2 873 673 100
Саратовская область	38	4 235	85 242 600
Ростовская область	3	891	49 067 500
Алтайский край	1	182	3 448 300
Итого:	1 056	146 051	3 011 431 500

Обращаем Ваше внимание на то, что в соответствии с требованиями Федерального закона Российской Федерации «Об оценочной деятельности в Российской Федерации» № 135-ФЗ от 29 июля 1998 года, стоимость, определенная в отчете, является рекомендуемой для целей совершения сделки в течение шести месяцев с даты составления отчета и до даты совершения сделки с объектом оценки или даты предоставления публичной оферты прошло не более 6 месяцев.

Благодарим Вас за обращение в нашу компанию и выражаем надежду на продолжение нашего сотрудничества в будущем!

С уважением,
Генеральный директор
ООО «РИГАЛ Консалтинг»



О.В. Садовский

¹ В соответствии со ст. 146, п.2.6 Налогового Кодекса РФ, операции по реализации земельных участков (долей в них) не признаются объектом налогообложения. Соответственно, в рамках настоящего Отчета рыночная стоимость Объекта оценки НДС не облагается.

1. ИСПОЛНИТЕЛЬНОЕ РЕЗЮМЕ

1.1. Задание на оценку

Объект оценки (в т.ч. состав Объекта оценки, характеристики Объекта оценки и его оцениваемых частей):	1 056 шт. земельных участков сельскохозяйственного назначения, разрешенное использование - для сельскохозяйственного производства:																		
	<table border="1"> <thead> <tr> <th>Регион расположения</th> <th>Количество участков, шт.</th> <th>Площадь участков, га</th> </tr> </thead> <tbody> <tr> <td>Пензенская область</td> <td>1 014</td> <td>140 744</td> </tr> <tr> <td>Саратовская область</td> <td>38</td> <td>4 235</td> </tr> <tr> <td>Ростовская область</td> <td>3</td> <td>891</td> </tr> <tr> <td>Алтайский край</td> <td>1</td> <td>182</td> </tr> <tr> <td>Итого:</td> <td>1 056</td> <td>146 051</td> </tr> </tbody> </table>	Регион расположения	Количество участков, шт.	Площадь участков, га	Пензенская область	1 014	140 744	Саратовская область	38	4 235	Ростовская область	3	891	Алтайский край	1	182	Итого:	1 056	146 051
	Регион расположения	Количество участков, шт.	Площадь участков, га																
	Пензенская область	1 014	140 744																
	Саратовская область	38	4 235																
Ростовская область	3	891																	
Алтайский край	1	182																	
Итого:	1 056	146 051																	
Полный перечень оцениваемых объектов с указанием информации, достаточной для их идентификации, приведен в Таблице 2.1 настоящего Отчета.																			
Права на Объект оценки, учитываемые при определении стоимости Объекта оценки:	Права общей долевой собственности (см. Раздел №2.4 настоящего Отчета).																		
Правообладатель оцениваемого имущества:	Владельцы инвестиционных паев Закрытого рентного паевого инвестиционного фонда «Капитальные вложения».																		
Ограничения (обременения) прав, учитываемых при определении стоимости Объекта оценки (в т.ч. в отношении каждой из частей Объекта оценки):	см. Раздел №2.5.1 настоящего Отчета.																		
Цель оценки:	Определение справедливой стоимости.																		
Предполагаемое использование результатов оценки и связанные с этим ограничения	Для использования при определении справедливой стоимости имущества, составляющего Закрытый рентный паевой инвестиционный фонд «Капитальные вложения». Ограничение – отчет не может быть использован для иных целей. Результат оценки достоверен только для вышеуказанного предполагаемого использования с учетом допущений и ограничений, приведенных в разделе 1.3 настоящего Отчета.																		
Вид определяемой стоимости:	Справедливая стоимость.																		
Дата оценки (дата проведения оценки, дата определения стоимости):	22.08.2023 г.																		
Срок проведения оценки:	21.08.2020 г. - 22.08.2023 г.																		
Допущения, на которых должна основываться оценка:	Оценщик принимает предоставляемую Заказчиком оценки информацию об объекте как есть, не проводит ее аудита и не несет ответственности за ее достоверность. Ни Заказчик, ни Оценщик не могут использовать Отчет (или любую его часть) иначе, чем это предусмотрено договором об оценке. Прочие допущения см. раздел 1.3 настоящего Отчета.																		
Результат оказания услуг:	Отчет в бумажном виде, выполненный в соответствии с Российским законодательством в области оценочной деятельности в рамках настоящего Задания на оценку.																		

1.2. Применяемые стандарты оценки

Настоящая оценка производилась в соответствии с Федеральным Законом от 29.07.1998 г. № 135 «Об оценочной деятельности в Российской Федерации» в действующей на дату оценки редакции, согласно статье 1 данного закона.

При выполнении работы Оценщиком были использованы и соблюдены следующие федеральные стандарты, обязательные к применению при осуществлении оценочной деятельности в РФ:

- Федеральный стандарт оценки №1 «Общие понятия оценки, подходы к оценке и требования к проведению оценки (ФСО №1)». Утвержден приказом Минэкономразвития России от 20 мая 2015 г. №297;
- Федеральный стандарт оценки «Цель оценки и виды стоимости (ФСО №2)». Утвержден приказом Минэкономразвития России от 20 мая 2015г. №298;
- Федеральный стандарт оценки «Требования к отчету об оценке (ФСО №3)». Утвержден приказом Минэкономразвития России от 20 мая 2015 г. №299;
- Федеральный стандарт оценки (ФСО №7) «Оценка недвижимости», утвержденного Приказом Минэкономразвития России от 25.09.2014 г. №611;

Также настоящая оценка произведена в соответствии с требованиями Ассоциации СРО «НКСО»:

- Стандарты и правила оценочной деятельности Ассоциации «Саморегулируемая Организация «Национальная Коллегия Специалистов-Оценщиков» (СРО «НКСО»), согласно Уставу данной СРО, являются обязательными для ее членов.

Также настоящая оценка произведена согласно Международных стандартов оценки МСО 2011 (Международного совета по стандартам оценки (МССО)) и Международного стандарта финансовой отчетности (IFRS) 13 «Оценка справедливой стоимости».

Поскольку, в рамках настоящего Отчета, производится оценка справедливой стоимости объектов оценки в рамках Договора №007-ДО/19 об оценке имущества, составляющего Закрытый рентный паевой инвестиционный фонд «Капитальные вложения» от 14 января 2019 года, то, согласно Письма Министерства экономического развития Российской Федерации от 16.09.2022 года №Д20и-29884, оценка осуществляется с применением федеральных стандартов, указанных в Договоре. Таким образом, в рамках настоящего Отчета не применяются Федеральные Стандарты Оценки, утвержденные Приказом Минэкономразвития России от 14 апреля 2022 г. № 200, вступившим в силу 07.11.2022 года. При этом, итоговые результат и экономический смысл расчетов, произведенных в рамках настоящего Отчета, не влияют на использование настоящего Отчета в обозначенных в Задании на оценку целях.

Письмо Минэкономразвития РФ №Д20и-29884 от 16.09.2022 года



**МИНИСТЕРСТВО
ЭКОНОМИЧЕСКОГО РАЗВИТИЯ
РОССИЙСКОЙ ФЕДЕРАЦИИ
(МИНЭКОНОМРАЗВИТИЯ РОССИИ)**

Пресненская наб., д. 10, стр. 2, Москва, 123112
Тел. (495) 870-70-12, Факс (495) 870-70-06
E-mail: min_economy@economy.gov.ru
<http://www.economy.gov.ru>

Саморегулируемая организация
«Союз «Федерация Специалистов Оценщиков»

info@fsosro.ru

16.09.2022 № Д20и-29884

На № _____ от _____

О рассмотрении обращения

Минэкономразвития России рассмотрело обращение Саморегулируемой организации «Союз «Федерация Специалистов Оценщиков» от 16 августа 2022 г. № 867, касающееся применения федеральных стандартов оценки, и сообщает следующее.

Согласно Положению о Министерстве экономического развития Российской Федерации, утвержденному постановлением Правительства Российской Федерации от 5 июня 2008 г. № 437, Минэкономразвития России является федеральным органом исполнительной власти, осуществляющим функции по выработке государственной политики и нормативно-правовому регулированию, в том числе в сфере оценочной деятельности, и не наделено полномочиями для исследования и квалификации спорных правоотношений, полномочиями по осуществлению правоохранительной деятельности и отправлению правосудия. В компетенцию Минэкономразвития России не входит разъяснение положений законодательства. В соответствии с Постановлением Конституционного Суда Российской Федерации от 17 ноября 1997 г. № 17-П официальное разъяснение или толкование положений нормативного правового акта должно приниматься и обнародоваться в порядке, установленном для таких актов. В связи с этим Минэкономразвития России вправе лишь высказать свое мнение по вопросам, указанным в обращении, которое не является обязательным для правоприменителя.

Вместе с тем отмечаем, что согласно статье 10 Федерального закона от 29 июля 1998 г. № 135-ФЗ «Об оценочной деятельности в Российской Федерации» договор на проведение оценки должен содержать в том числе указание на стандарты оценочной деятельности, которые будут применяться при проведении оценки объектов оценки.

В соответствии со статьей 4 Гражданского кодекса Российской Федерации (далее – Гражданский кодекс) акты гражданского законодательства не имеют обратной силы

2


и применяются к отношениям, возникшим после введения их в действие. Действие закона распространяется на отношения, возникшие до введения его в действие, только в случаях, когда это прямо предусмотрено законом. По отношениям, возникшим до введения в действие акта гражданского законодательства, он применяется к правам и обязанностям, возникшим после введения его в действие.

При этом положениями пункта 2 статьи 422 Гражданского кодекса предусмотрено, что, если после заключения договора принят закон, устанавливающий обязательные для сторон правила иные, чем те, которые действовали при заключении договора, условия заключенного договора сохраняют силу, кроме случаев, когда в законе установлено, что его действие распространяется на отношения, возникшие из ранее заключенных договоров.

С учетом изложенного при проведении оценки объектов оценки и составлении соответствующих отчетов по договорам, заключенным до вступления в силу обозначенных актов, применяются федеральные стандарты, указанные в таких договорах.

Заместитель директора Департамента
корпоративного регулирования

И.М. Филиппова



О.Г. Ивашкин, 8 (495) 870-29-21 (доб. 10465)
Отдел регулирования оценочной деятельности

Источник: http://www.nkso.ru/files/News/pismo_mer_d20i-29884_2022-09-16.pdf

1.3. Допущения и ограничительные условия

1. В отчете об оценке определяется только величина итогового результата оценки стоимости объекта оценки, виды которой определены в задании на оценку. Суждение оценщика о возможных границах интервала, в котором, по мнению оценщика, может находиться определенная в отчете об оценке стоимость, не приводится.
2. Отчет достоверен исключительно в полном объеме, отдельные части отчета не могут являться самостоятельными документами.
3. Мнение оценщика относительно справедливой стоимости объекта действительно только на дату оценки, указанную в отчете, и лишь для целей и функций, указанных в отчете. Оценщик не принимает на себя никакой ответственности за изменение политических, экономических, юридических и иных факторов, которые могут возникнуть после этой даты и повлиять на рыночную ситуацию, и, как следствие, на справедливую стоимость объекта.
4. Отчет об оценке содержит профессиональное мнение оценщика относительно справедливой стоимости и не является гарантией того, что объект будет продан на свободном рынке по цене, равной стоимости объекта, которая указана в отчете.
5. Заказчик гарантирует, что любая информация, суждения, аналитические разработки Оценщика и другие материалы отчета будут использованы им исключительно в соответствии с целями и функциями, указанными в отчете.
6. Оценщик и Заказчик гарантируют конфиденциальность информации, полученной ими в процессе оценки, за исключением случаев, предусмотренных действующим законодательством Российской Федерации.
7. При проведении анализа и расчетов оценщик использует исходную информацию об объекте оценки, переданную Заказчиком. Оценщик не принимает на себя ответственность за достоверность переданной ему Заказчиком исходной информации.
8. Информация, показатели, характеристики и т.д., использованные оценщиком и содержащиеся в отчете, берутся оценщиком из источников, которые, по мнению оценщика, являются достоверными. Тем не менее, оценщик не предоставляет гарантии или иные формы подтверждения их полной достоверности. Все использованные оценщиком в отчете данные, снабженные ссылками на источники информации, не могут рассматриваться как его собственные утверждения.
9. Оценщик не несет ответственности за юридическое описание прав на объект оценки или за вопросы, связанные с рассмотрением данных прав.
10. Оценщик предполагает отсутствие каких-либо скрытых (то есть таких, которые невозможно обнаружить при визуальном освидетельствовании объекта) фактов, влияющих на оценку. Оценщик не несет ответственности ни за наличие таких скрытых фактов, ни за необходимость выявления таковых.

11. От оценщика не требуется давать показания или появляться в суде или других уполномоченных органах, вследствие проведения оценки объекта оценки, иначе как по официальному вызову суда или других уполномоченных органов.
12. Если в соответствии с законодательством Российской Федерации проведение оценки является обязательным, то с даты оценки до даты составления отчета об оценке должно пройти не более трех месяцев, за исключением случаев, когда законодательством Российской Федерации установлено иное.
13. Отчет об оценке представляет собой точку зрения оценщика без каких-либо гарантий с его стороны в отношении условий последующей реализации объекта оценки.
14. Вся информация, полученная от Заказчика и его представителей в письменном или устном виде и не вступающая в противоречие с профессиональным опытом оценщика, рассматривалась как достоверная.
15. Оценщик не проводил замеров физических параметров объекта недвижимости (все размеры и объемы, содержащиеся в документах, представленных Заказчиком, рассматривались как истинные) и не несет ответственности за вопросы соответствующего характера.
16. Все иллюстративные материалы использованы в настоящем отчете исключительно в целях облегчения понимания содержания Отчета.
17. Данные, использованные Оценщиком при подготовке отчета, были получены из надежных источников и считаются достоверными. Тем не менее, Оценщик не может гарантировать их абсолютную точность и во всех возможных случаях указывает источник информации. Кроме того, в современной обстановке не все «источники информации» дают право открыто ссылаться на них.
18. Расчеты произведены в приложении Excel программного комплекса Microsoft Office с использованием функции округления (ОКРУГЛ) и могут незначительно отличаться при перерасчете на других вычислительных устройствах.
19. Копия настоящего отчета, не заверенная надлежащим образом, считается недействительной.
20. Объект оценки оценивались исходя из допущения об отсутствии обременений правами третьих лиц, если иное не оговорено в настоящем отчете.
21. Оценщик оставляет за собой право включать в состав приложений не все использованные документы, а лишь те, которые представляются ему наиболее существенными для понимания содержания отчета. При этом в архиве оценщика будут храниться копии всех существенных материалов, использованных при подготовке отчета.
22. Анализ экономической ситуации, характеристика месторасположения и другие дополнительные, косвенные сведения об объекте оценки, использованные оценщиком при подготовке отчета, были получены из открытых источников

информации, и вправе считаться достоверными, в той мере, в которой достоверны указываемые источники.

23. Допущения, связанные с различными этапами расчетов приведены также в виде сносок по тексту настоящего отчета.
24. В рамках настоящего Отчета осмотр и фотофиксация Объекта оценки не производились, Оценщик использовал информацию со спутниковых карт и фото, предоставленные Заказчиком. Данный факт, по мнению Оценщика, не влияет на итоговый результат стоимости при актуальности данных, предоставленных Заказчиком.
25. Оценщик исходил из предположения о том, что собственник Объекта оценки осведомлен о настоящей оценке.
26. Более частные предположения, допущения и ограничивающие обстоятельства приведены в тексте Отчета

1.4. Сведения о Заказчике оценки, об Оценщике и других привлекаемых организаций/экспертов/специалистов

Заказчик:	Общество с ограниченной ответственностью «Управляющая компания «Навигатор» Д.У. Закрытым паевым инвестиционным фондом «Капитальные вложения» ² .
Данные Заказчика:	Местонахождение: 129110, г. Москва, ул. Гиляровского, д. 39, стр. 3, эт. 8, ком. 4 ОГРН 1027725006638 ИНН 7725206241 КПП 770201001
Исполнитель:	Общество с ограниченной ответственностью «РИГАЛ КОНСАЛТИНГ» (Сокращенное наименование ООО «РИГАЛ Консалтинг», далее по тексту возможно «REGAL Consulting»).
Юридические реквизиты Исполнителя:	Юридический и фактический адрес: 248001, г. Калуга, ул. Болдина, д.22, офис 512 ИНН 4027088112 КПП 402701001 ОГРН 1084027003280 от 17.07.2008 года. <u>Контакты:</u> e-mail: info@regalconsulting.ru тел. +7 495 64 707 28
Страховой полис Исполнителя:	Полис страхования ответственности СПАО «ИНГОССТРАХ», Договор страхования: №433-098672/23 от 01 августа 2023 года. Страховая сумма 100 000 000 (Сто миллионов) рублей, франшиза не устанавливается. Срок действия договора страхования: с 20.08.2023 до 19.08.2024 г.
Сведения о независимости юридического лица, с которым оценщик заключил трудовой договор, и оценщика в соответствии с требованиями статьи 16 закона № 135-ФЗ:	Оценщик не является, лицом, имеющим имущественный интерес в объекте оценки, не состоит с Заказчиком в близком родстве или свойстве. В отношении Объекта оценки Оценщик не имеет вещных или обязательственных прав вне договора. Оценщик не является кредитором Заказчика, Заказчик не является кредитором или страховщиком Оценщика. Не допускается вмешательство Заказчика либо иных заинтересованных лиц в деятельность Оценщика и юридического лица, с которым Оценщик заключил трудовой договор, если это может негативно повлиять на достоверность результата проведения оценки Объекта оценки, в том числе ограничение круга вопросов, подлежащих выяснению или определению при проведении оценки объекта оценки. Размер оплаты Оценщику за проведение Оценки объекта оценки не зависит

² По тексту используется сокращенное наименование ООО «УК «Навигатор» Д.У. ЗПИФ рентный «Капитальные вложения».

	<p>от итоговой величины стоимости Объекта оценки.</p> <p>Юридическое лицо (Исполнитель) не имеет имущественный интерес в Объекте оценки и (или) не является аффилированным лицом заказчика.</p> <p>Размер денежного вознаграждения за проведение оценки Объекта оценки не зависит от итоговой величины стоимости Объекта оценки.</p>
Оценщик³:	<p>Садовский Олег Викторович, является членом Некоммерческого партнерства «Саморегулируемая Организация «Национальная Коллегия Специалистов-Оценщиков», регистрационный №01708 от 28.08.2008 г.</p> <p>Диплом Государственной академии профессиональной переподготовки и повышения квалификации руководящих работников и специалистов инвестиционной сферы на ведение профессиональной деятельности в сфере оценки №11365, 23 августа 2006 года. Стаж оценочной деятельности с 2006 года.</p> <p>Квалификационный аттестат в области оценочной деятельности №028325-1 от 18.08.2021 г по направлению «Оценка недвижимости». Срок действия до 18.08.2024 г.</p> <p>Местонахождение и контакты: соответствуют местоположению и контактам Исполнителя.</p> <p>Степень участия в оценке:</p> <ul style="list-style-type: none"> - сбор информации об объекте оценки; - анализ рынка объекта оценки; - расчет стоимости объекта оценки; - формирование отчёта об оценке.
Сведения о страховом полисе Оценщика:	<p>Полис обязательного страхования ответственности оценщика СПАО «Ингосстрах» №433-098671/23 от 01 августа 2023 года. Срок действия с 20 августа 2023 года по 19 августа 2024 года. Лимит ответственности 30 000 000 рублей.</p>
Привлекаемые организации, эксперты и специалисты:	<p>В рамках подготовки настоящего Отчета иные организации, эксперты и специалисты не привлекались.</p>

1.5. Основные факты и выводы

Основание для проведения Оценщиком оценки Объекта оценки:	<p>Договор об оценке имущества, составляющего Закрытый рентный паевой инвестиционный фонд «Капитальные вложения» от «14» января 2019 года №007-ДО/19 и Задание на оценку №03 от 21 августа 2023 года.</p>																		
Общая информация, идентифицирующая Объект оценки:	<p>1 056 шт. земельных участков сельскохозяйственного назначения, разрешенное использование - для сельскохозяйственного производства:</p> <table border="1"> <thead> <tr> <th>Регион расположения</th> <th>Количество участков, шт.</th> <th>Площадь участков, га</th> </tr> </thead> <tbody> <tr> <td>Пензенская область</td> <td>1 014</td> <td>140 744</td> </tr> <tr> <td>Саратовская область</td> <td>38</td> <td>4 235</td> </tr> <tr> <td>Ростовская область</td> <td>3</td> <td>891</td> </tr> <tr> <td>Алтайский край</td> <td>1</td> <td>182</td> </tr> <tr> <td>Итого:</td> <td>1 056</td> <td>146 051</td> </tr> </tbody> </table> <p>Полный перечень оцениваемых объектов с указанием информации, достаточной для их идентификации, приведен в Таблице 2.1 настоящего Отчета.</p>	Регион расположения	Количество участков, шт.	Площадь участков, га	Пензенская область	1 014	140 744	Саратовская область	38	4 235	Ростовская область	3	891	Алтайский край	1	182	Итого:	1 056	146 051
Регион расположения	Количество участков, шт.	Площадь участков, га																	
Пензенская область	1 014	140 744																	
Саратовская область	38	4 235																	
Ростовская область	3	891																	
Алтайский край	1	182																	
Итого:	1 056	146 051																	
Результат справедливой стоимости, полученный при применении сравнительного подхода (НДС не облагается) для Объекта оценки:	<p>3 011 431 500 (Три миллиарда одиннадцать миллионов четыреста тридцать одна тысяча пятьсот) рублей.</p> <p>Пообъектно результат приведен в Таблице 5.5 настоящего Отчета.</p>																		
Результат справедливой стоимости, полученный при применении затратного подхода (НДС не облагается) для Объекта оценки:	<p>Обоснованно не применялся.</p>																		

³ Заключил трудовой договор №1 от 17.07.2008 г с Исполнителем, местонахождение и контактный телефон соответствует местонахождению и контактному телефону Исполнителя.

Результат справедливой стоимости, полученный при применении доходного подхода (НДС не облагается) для Объекта оценки:	Обоснованно не применялся.
Итоговая величина справедливой стоимости объекта оценки (НДС не облагается):	3 011 431 500 (Три миллиарда одиннадцать миллионов четыреста тридцать одна тысяча пятьсот) рублей. Пообъектно результат приведен в Таблице 7.1 настоящего Отчета.
Ограничения и пределы применения полученной итоговой стоимости:	Результат оценки достоверен только для предполагаемого использования результатов оценки с учетом допущений и ограничений, приведенных в разделе 1.3 настоящего Отчета.
Номер и дата составления отчета:	№007-ДО/23/3 от 22.08.2023 г

Оценщик



О.В. Садовский

2. ОПИСАНИЕ ОБЪЕКТА ОЦЕНКИ

2.1. Перечень документов, устанавливающих характеристики Объекта оценки

При проведении работ по определению стоимости Объекта оценки, Оценщик использовал информацию, содержащую количественные и качественные характеристики имущества, предоставленную Заказчиком в виде копий документов на бумажных и/или электронных носителях (копии представлены в Приложении к Отчету):

- Выписки из ЕГРН.

Помимо информации, предоставленной Заказчиком оценки, Оценщик основывался и на иных данных, полученных им из общедоступных источников информации, а также в ходе собственных исследований.

2.2. Перечень использованных при проведении оценки Объекта оценки данных с указанием источников их получения

При подготовке данного Отчёта Оценщиком были использованы следующие материалы:

Нормативные акты:

1. Гражданский кодекс Российской Федерации. С постатейным приложением материалов практики КС РФ, ВС РФ, ВАС РФ / Сост. Д. В. Мурзин. – 3-е изд-е перераб. И доп. – М.: Издательство НОРМА, 2003. – 1 024 с.
2. Федеральный закон от 29.07.98 г. №135-ФЗ «Об оценочной деятельности в Российской Федерации».

Стандарты оценки:

3. Приказ Министерства экономического развития и торговли Российской Федерации (Минэкономразвития России) от 20 мая 2015 г. N 297 г. Москва «Об утверждении федерального стандарта оценки «Общие понятия оценки, подходы к оценке и требования к проведению оценки (ФСО № 1)».
4. Приказ Министерства экономического развития и торговли Российской Федерации (Минэкономразвития России) от 20 мая 2015 г. N 298 г. Москва «Об утверждении федерального стандарта оценки «Цель оценки и виды стоимости (ФСО №2)».
5. Приказ Министерства экономического развития и торговли Российской Федерации (Минэкономразвития России) от 20 мая 2015 г. N 299 г. Москва «Об утверждении федерального стандарта оценки «Требования к отчету об оценке (ФСО №3)».
6. Приказ Министерства экономического развития Российской Федерации (Минэкономразвития России) от 25 сентября 2014 г № 611 «Об утверждении федерального стандарта оценки «Оценка недвижимости (ФСО №7)».
7. Стандарты Ассоциации СРО «НКСО».
8. Международные стандарты оценки МСО 2011 Международного совета по стандартам оценки (МССО).

9. Международный стандарт финансовой отчетности (IFRS) 13 «Оценка справедливой стоимости».

Научная литература:

10. Оценка недвижимости: Учебник / Под. Ред. А.Г. Грязновой, М.А. Федотовой. – М.: Финансы и статистика, 2005.

11. Оценка стоимости земельных участков: Учебное пособие / В.И. Петров; под. ред. М.А. Федотовой. – 3-е изд. перераб. и доп. – М.: КНОРУС, 2010.

12. Фридман Д., Ордуэй Н. Анализ и оценка приносящей доход недвижимости. - М, 1995.

13. Шевчук Д. А. Оценка недвижимости и управление собственностью. – Ростов – на- Дону: Феникс, 2007.

14. Севостьянов А. В. Экономическая оценка недвижимости и инвестиций. М.: Академия, 2008.

15. Основы оценки стоимости недвижимости. М.: Международная академия оценки и консалтинга, 2004.

Информационные Интернет-ресурсы:

16. Портал недвижимости – <https://agroserver.ru>

17. Портал недвижимости - <https://www.domofond.ru> и др.

Документы, предоставленные Заказчиком:

См. раздел 2.1. настоящего Отчета.

2.3. Осмотр Объекта оценки

В рамках настоящего Отчета осмотр и фотофиксация Объектов оценки не производились, Оценщик использовал информацию со спутниковых карт. Данный факт, по мнению Оценщика, не влияет на итоговый результат стоимости, при использовании предположения о том, что земельные участки используются или могут использоваться согласно текущему назначению.

2.4. Характеристика имущественных прав на Объект оценки

Объект оценки принадлежит на праве собственности - общая долевая собственность - владельцам инвестиционных паев Закрытого рентного паевого инвестиционного фонда «Капитальные вложения», данные о которых устанавливаются на основании данных лицевых счетов владельцев инвестиционных паев в реестре владельцев инвестиционных паев и счетов депо владельцев инвестиционных паев.

Информация об имущественных правах, их реквизитах и ограничениях (обременениях) приведена в таблице ниже.

В рамках настоящего Отчета, учитывая цель оценки, а также факт того, что Оценщик не обладает документально подтвержденными имущественными правами третьих лиц в отношении оцениваемых объектов недвижимости, ограничений в использовании и обременений, а также экологического загрязнения и отсутствия в Задании на оценку иных сведений, согласно ФСО №7 -

стоимость оцениваемых объектов определяется Оценщиком исходя из предположения об отсутствии таких прав, ограничений в использовании, обременений и загрязнений.

Таблица 2.1. Информация об имущественных правах, их реквизитах и ограничениях (обременениях) Объекта оценки

Кадастровый номер	Район	Адреса объектов оценки	Выписка ЕГРН	Обременения	Площадь участка, кв.м.
Объект №1: Ростовская область					
61:05:600011:0083	Боковский	Ростовская обл., Боковский р-он, примерно в 7,87 км. по направлению на юго-запад от ориентира здание МТМ х. Земцовский	Выписка из Единого государственного реестра недвижимости об объекте недвижимости от 22.03.2019 № 99/2019/252166321	Доверительное управление Общество с ограниченной ответственностью "Управляющая компания "Навигатор", ИНН: 7725206241 с 09.02.2006 по 30.12.2020 аренда, Весь объект, Данилов Юрий Алексеевич, с 25.04.2016 по 30.12.2020	1 911 000
61:05:600013:0184	Боковский	Ростовская обл., Боковский р-он, примерно в 10,9 км. по направлению на юго-запад от ориентира здание МТМ х.Земцов;	Выписка из Единого государственного реестра недвижимости об объекте недвижимости от 22.03.2019 № 99/2019/252166970	Доверительное управление Общество с ограниченной ответственностью "Управляющая компания "Навигатор", ИНН: 7725206241 с 09.02.2006 по 30.12.2020 аренда, Весь объект, Данилов Юрий Алексеевич, с 25.04.2016 по 30.12.2020	6 824 400
61:05:600003:0397	Боковский	Ростовская обл., Боковский р-он, примерно в 5,4 км. по направлению на юго-запад от АБЗ ст.Каргинская.;	Выписка из Единого государственного реестра недвижимости об объекте недвижимости от 22.03.2019 № 99/2019/252170249	Доверительное управление Общество с ограниченной ответственностью "Управляющая компания "Навигатор", ИНН: 7725206241 с 09.02.2006 по 30.12.2020 аренда, Весь объект, Общество с ограниченной ответственностью "Аверс", ИНН:6104003303 до 30.12.2020	460 000
Объект № 2: Алтайский край					
22:55:0:0189	Усть-Пристанский	Алтайский край, Усть-Пристанский район, примерно в 200 м. по направлению на восток от ориентира с.Вяткино, расположенного за пределами участка	Выписка из Единого государственного реестра недвижимости об объекте недвижимости от 22.03.2019 № 99/2019/252170718	Доверительное управление Общество с ограниченной ответственностью "Управляющая компания "Навигатор", ИНН: 7725206241 с 26.10.2018 по 30.12.2020	1 820 000
Объект № 3: Пензенская область					
58:12:6801001:7	Колышлейский	Участок находится примерно в 1300 м по направлению на северо-запад от ориентира здания школы, расположенного за пределами участка, адрес ориентира: Пензенская область, Колышлейский район, с.Халтурино, ул.Садовая, д.31	Выписка из Единого государственного реестра недвижимости об объекте недвижимости от 22.03.2019 № 99/2019/252180831	Доверительное управление Общество с ограниченной ответственностью "Управляющая компания "Навигатор", ИНН: 7725206241 с 26.01.2006 по 30.12.2020 Аренда, Общество с ограниченной ответственностью "Голд Агро", ИНН: 5834026990 до 30.12.2020	1 664 530
58:12:7001001:27	Колышлейский	Участок находится примерно в 610 м по направлению на юг от ориентира здания школы, расположенного за пределами участка, адрес ориентира: Пензенская область, Колышлейский район, с.Халтурино, ул.Садовая, д.31	Выписка из Единого государственного реестра недвижимости об объекте недвижимости от 22.03.2019 № 99/2019/252181342	Доверительное управление Общество с ограниченной ответственностью "Управляющая компания "Навигатор", ИНН: 7725206241 с 26.01.2006 по 30.12.2020 Аренда, Общество с ограниченной ответственностью "Голд Агро", ИНН: 5834026990 до 30.12.2020	550 822
58:12:7001001:28	Колышлейский	Участок находится примерно в 4830 м по направлению на юго-запад от ориентира здания школы, расположенного за пределами участка, адрес ориентира: Пензенская область, Колышлейский район, с.Халтурино, ул.Садовая, д.31	Выписка из Единого государственного реестра недвижимости об объекте недвижимости от 22.03.2019 № 99/2019/252182080	Доверительное управление Общество с ограниченной ответственностью "Управляющая компания "Навигатор", ИНН: 7725206241 с 26.01.2006 по 30.12.2020 Аренда, Общество с ограниченной ответственностью "Голд Агро", ИНН: 5834026990 до 30.12.2020	1 733 844
58:12:7001001:29	Колышлейский	Участок находится примерно в 3620 м по направлению на юго-запад от ориентира здания школы, расположенного за пределами участка, адрес ориентира: Пензенская область, Колышлейский район, с.Халтурино, ул.Садовая, д.31	Выписка из Единого государственного реестра недвижимости об объекте недвижимости от 22.03.2019 № 99/2019/252182292	Доверительное управление Общество с ограниченной ответственностью "Управляющая компания "Навигатор", ИНН: 7725206241 с 26.01.2006 по 30.12.2020 Аренда, Общество с ограниченной ответственностью "Голд Агро", ИНН: 5834026990 до 30.12.2020	1 706 694
58:12:7001001:30	Колышлейский	Участок находится примерно в 1890 м по направлению на юг от ориентира здания школы, расположенного за пределами участка, адрес ориентира: Пензенская область, Колышлейский район, с.Халтурино, ул.Садовая, д.31	Выписка из Единого государственного реестра недвижимости об объекте недвижимости от 22.03.2019 № 99/2019/252182676	Доверительное управление Общество с ограниченной ответственностью "Управляющая компания "Навигатор", ИНН: 7725206241 с 26.01.2006 по 30.12.2020 Аренда, Общество с ограниченной ответственностью "Голд Агро", ИНН: 5834026990 до 30.12.2020	1 775 216
58:12:7001001:31	Колышлейский	Участок находится примерно в 6050 м по направлению на запад от ориентира здания школы, расположенного за пределами участка, адрес ориентира: Пензенская область, Колышлейский район, с.Халтурино, ул.Садовая, д.31	Выписка из Единого государственного реестра недвижимости об объекте недвижимости от 22.03.2019 № 99/2019/252184074	Доверительное управление Общество с ограниченной ответственностью "Управляющая компания "Навигатор", ИНН: 7725206241 с 26.01.2006 по 30.12.2020 Аренда, Общество с ограниченной ответственностью "Голд Агро", ИНН: 5834026990 до 30.12.2020	1 845 351
58:12:7001001:32	Колышлейский	Участок находится примерно в 7055 м по направлению на юго-запад от ориентира здания школы, расположенного за пределами участка, адрес ориентира: Пензенская область, Колышлейский район, с.Халтурино, ул.Садовая, д.31	Выписка из Единого государственного реестра недвижимости об объекте недвижимости от 22.03.2019 № 99/2019/252184476	Доверительное управление Общество с ограниченной ответственностью "Управляющая компания "Навигатор", ИНН: 7725206241 с 26.01.2006 по 30.12.2020 Аренда, Общество с ограниченной ответственностью "Голд Агро", ИНН: 5834026990 до 30.12.2020	1 779 980

Кадастровый номер	Район	Адреса объектов оценки	Выписка ЕГРН	Обременения	Площадь участка, кв.м.
		участка, адрес ориентира: Пензенская область, Колышлейский район, с.Березовка, ул.Первомайская, д.9		Аренда, Общество с ограниченной ответственностью "Голд Агро", ИНН: 5834026990 до 30.12.2020	
58:12:7401001:31	Колышлейский	Участок находится примерно в 2460 м по направлению на север от ориентира жилой дом, расположенного за пределами участка, адрес ориентира: Пензенская область, Колышлейский район, с.Березовка, ул.Первомайская, д.9	Выписка из Единого государственного реестра недвижимости об объекте недвижимости от 25.03.2019 № 99/2019/252647725	Доверительное управление Общество с ограниченной ответственностью "Управляющая компания "Навигатор", ИНН: 7725206241 с 26.01.2006 по 30.12.2020 Аренда, Общество с ограниченной ответственностью "Голд Агро", ИНН: 5834026990 до 30.12.2020	2 211 246
58:12:7401001:39	Колышлейский	Участок находится примерно в 710 м по направлению на северо-запад от ориентира жилой дом, расположенного за пределами участка, адрес ориентира: Пензенская область, Колышлейский район, с.Березовка, ул.Первомайская, д.9	Выписка из Единого государственного реестра недвижимости об объекте недвижимости от 25.03.2019 № 99/2019/252647515	Доверительное управление Общество с ограниченной ответственностью "Управляющая компания "Навигатор", ИНН: 7725206241 с 26.01.2006 по 30.12.2020 Аренда, Общество с ограниченной ответственностью "Голд Агро", ИНН: 5834026990 до 30.12.2020	1 114 549
58:12:7003005:47	Колышлейский	Участок находится примерно в 7990 м по направлению на северо-запад от ориентира жилой дом, расположенного за пределами участка, адрес ориентира: Пензенская область, Колышлейский район, с.Березовка, ул.Первомайская, д.9	Выписка из Единого государственного реестра недвижимости об объекте недвижимости от 25.03.2019 № 99/2019/252648355	Доверительное управление Общество с ограниченной ответственностью "Управляющая компания "Навигатор", ИНН: 7725206241 с 26.01.2006 по 30.12.2020 Аренда, Общество с ограниченной ответственностью "Голд Агро", ИНН: 5834026990 до 30.12.2020	933 012
58:12:7003005:45	Колышлейский	Участок находится примерно в 6410 м по направлению на северо-запад от ориентира жилой дом, расположенного за пределами участка, адрес ориентира: Пензенская область, Колышлейский район, с.Березовка, ул.Первомайская, д.9	Выписка из Единого государственного реестра недвижимости об объекте недвижимости от 25.03.2019 № 99/2019/252648293	Доверительное управление Общество с ограниченной ответственностью "Управляющая компания "Навигатор", ИНН: 7725206241 с 26.01.2006 по 30.12.2020 Аренда, Общество с ограниченной ответственностью "Голд Агро", ИНН: 5834026990 до 30.12.2020	1 149 291
58:12:7401001:32	Колышлейский	Участок находится примерно в 2430 м по направлению на северо-восток от ориентира жилой дом, расположенного за пределами участка, адрес ориентира: Пензенская область, Колышлейский район, с.Березовка, ул.Первомайская, д.9	Выписка из Единого государственного реестра недвижимости об объекте недвижимости от 25.03.2019 № 99/2019/252647462	Доверительное управление Общество с ограниченной ответственностью "Управляющая компания "Навигатор", ИНН: 7725206241 с 26.01.2006 по 30.12.2020 Аренда, Общество с ограниченной ответственностью "Голд Агро", ИНН: 5834026990 до 30.12.2020	1 106 664
58:12:7202005:199	Колышлейский	Участок находится примерно в 1580 м по направлению на северо-восток от ориентира жилой дом, расположенного за пределами участка, адрес ориентира: Пензенская область, Колышлейский район, с.Березовка, ул.Первомайская, д.9	Выписка из Единого государственного реестра недвижимости об объекте недвижимости от 25.03.2019 № 99/2019/252648005	Доверительное управление Общество с ограниченной ответственностью "Управляющая компания "Навигатор", ИНН: 7725206241 с 26.01.2006 по 30.12.2020 Аренда, Общество с ограниченной ответственностью "Голд Агро", ИНН: 5834026990 до 30.12.2020	1 018 274
58:12:7202001:134	Колышлейский	Участок находится примерно в 3120 м по направлению на северо-восток от ориентира жилой дом, расположенного за пределами участка, адрес ориентира: Пензенская область, Колышлейский район, с.Березовка, ул.Первомайская, д.9	Выписка из Единого государственного реестра недвижимости об объекте недвижимости от 25.03.2019 № 99/2019/252647754	Доверительное управление Общество с ограниченной ответственностью "Управляющая компания "Навигатор", ИНН: 7725206241 с 26.01.2006 по 30.12.2020 Аренда, Общество с ограниченной ответственностью "Голд Агро", ИНН: 5834026990 до 30.12.2020	41 431
58:17:0060105:29	Малосердобинский	местонахождение установлено относительно ориентира, расположенного за пределами участка. Ориентир здание администрации Дружаевского сельсовета. Участок находится примерно в 4500 м. от ориентира по направлению на юг. Почтовый адрес ориентира: Пензенская область, Малосердобинский район, Старославкинский с/с, с. Дружаевка, ул. Молодежная, д. 35/1, из земель АО "Дружаевка"	Выписка из Единого государственного реестра недвижимости об объекте недвижимости от 25.03.2019 № 99/2019/252647705	Доверительное управление Общество с ограниченной ответственностью "Управляющая компания "Навигатор", ИНН: 7725206241 с 26.01.2006 по 30.12.2020 Аренда, Общество с ограниченной ответственностью "Голд Агро", ИНН: 5834026990 до 30.12.2020	987 000
58:17:0130202:43	Малосердобинский	местонахождение установлено относительно ориентира, расположенного за пределами участка. Ориентир здание администрации Дружаевского сельсовета. Участок находится примерно в 3700 м. от ориентира по направлению на юг. Почтовый адрес ориентира: Пензенская область, Малосердобинский район, Старославкинский с/с, с. Дружаевка, ул. Молодежная, дом 35/1, из земель АО "Дружаевка"	Выписка из Единого государственного реестра недвижимости об объекте недвижимости от 25.03.2019 № 99/2019/252648031	Доверительное управление Общество с ограниченной ответственностью "Управляющая компания "Навигатор", ИНН: 7725206241 с 26.01.2006 по 30.12.2020 Аренда, Общество с ограниченной ответственностью "Агро Платинум", ИНН: 5822003540 до 30.12.2020	795 000
58:17:0060301:75	Малосердобинский	местонахождение установлено относительно ориентира, расположенного за пределами участка. Ориентир жилой дом. Участок находится примерно в 6650 м. от ориентира по направлению	Выписка из Единого государственного реестра недвижимости об объекте недвижимости от 25.03.2019 № 99/2019/252649291	Доверительное управление Общество с ограниченной ответственностью "Управляющая компания "Навигатор", ИНН: 7725206241 с 26.01.2006 по 30.12.2020 Аренда, Общество с ограниченной ответственностью "Агро	2 317 000

Кадастровый номер	Район	Адреса объектов оценки	Выписка ЕГРН	Обременения	Площадь участка, кв.м.
		на юго-восток. Почтовый адрес ориентира: Пензенская область, Малосердобинский район, Ключевский с/с, с. Ключи, ул. Медовая, д. 18-а		Платинум", ИНН: 5822003540 до 30.12.2020	
58:17:0060301:76	Малосердобинский	местонахождение установлено относительно ориентира, расположенного за пределами участка. Ориентир жилой дом. Участок находится примерно в 6360 м. от ориентира по направлению на юго-восток. Почтовый адрес ориентира: Пензенская область, Малосердобинский район, Ключевский с/с, с. Ключи, ул. Медовая, д. 18-а	Выписка из Единого государственного реестра недвижимости об объекте недвижимости от 25.03.2019 № 99/2019/252649083	Доверительное управление Общество с ограниченной ответственностью "Управляющая компания "Навигатор", ИНН: 7725206241 с 26.01.2006 по 30.12.2020 Аренда, Общество с ограниченной ответственностью "Агро Платинум", ИНН: 5822003540 до 30.12.2020	168 000
58:17:0060401:58	Малосердобинский	Местонахождение установлено относительно ориентира, расположенного за пределами участка. Ориентир жилой дом. Участок находится примерно в 4550 м. от ориентира по направлению на восток. Почтовый адрес ориентира: Пензенская область, Малосердобинский район, Ключевский с/с, с. Ключи, ул. Медовая, дом. 18-а	Выписка из Единого государственного реестра недвижимости об объекте недвижимости от 25.03.2019 № 99/2019/252648666	Доверительное управление Общество с ограниченной ответственностью "Управляющая компания "Навигатор", ИНН: 7725206241 с 26.01.2006 по 30.12.2020 Аренда, Общество с ограниченной ответственностью "Агро Платинум", ИНН: 5822003540 до 30.12.2020	770 000
58:17:0060401:60	Малосердобинский	местонахождение установлено относительно ориентира, расположенного за пределами участка. Ориентир жилой дом. Участок находится примерно в 6120 м. от ориентира по направлению на северо-восток. Почтовый адрес ориентира: Пензенская область, Малосердобинский район, Ключевский с/с, с. Ключи, ул. Медовая, д. 18-а	Выписка из Единого государственного реестра недвижимости об объекте недвижимости от 25.03.2019 № 99/2019/252649805	Доверительное управление Общество с ограниченной ответственностью "Управляющая компания "Навигатор", ИНН: 7725206241 с 26.01.2006 по 30.12.2020 Аренда, Общество с ограниченной ответственностью "Агро Платинум", ИНН: 5822003540 до 30.12.2020	546 000
58:17:0060104:24	Малосердобинский	местонахождение установлено относительно ориентира, расположенного за пределами участка. Ориентир здание администрации Дружаевского сельсовета. Участок находится примерно в 4950 м. от ориентира по направлению на восток. Почтовый адрес ориентира: Пензенская область, Малосердобинский район, Старославкинский с/с, с. Старое Славкино, ул. Молодежная, д. 2, из земель СПК "Славкинский"	Выписка из Единого государственного реестра недвижимости об объекте недвижимости от 25.03.2019 № 99/2019/252649163	Доверительное управление Общество с ограниченной ответственностью "Управляющая компания "Навигатор", ИНН: 7725206241 с 26.01.2006 по 30.12.2020 Аренда, Общество с ограниченной ответственностью "Агро Платинум", ИНН: 5822003540 до 30.12.2020	2 281 300
58:17:0060105:30	Малосердобинский	местонахождение установлено относительно ориентира, расположенного за пределами участка. Ориентир здание администрации Дружаевского сельсовета. Участок находится примерно в 940 м. от ориентира по направлению на юг. Почтовый адрес ориентира: Пензенская область, Малосердобинский район, Старославкинский с/с, с. Дружаевка, ул. Молодежная, д. 35/1, из земель АО "Дружаевка"	Выписка из Единого государственного реестра недвижимости об объекте недвижимости от 25.03.2019 № 99/2019/252649403	Доверительное управление Общество с ограниченной ответственностью "Управляющая компания "Навигатор", ИНН: 7725206241 с 26.01.2006 по 30.12.2020 Аренда, Общество с ограниченной ответственностью "Агро Платинум", ИНН: 5822003540 до 30.12.2020	345 000
58:17:0060401:59	Малосердобинский	местонахождение установлено относительно ориентира, расположенного за пределами участка. Ориентир жилой дом. Участок находится примерно в 5270 м. от ориентира по направлению на северо-восток. Почтовый адрес ориентира: Пензенская область, Малосердобинский район, Ключевский с/с, с. Ключи, ул. Медовая, д. 18-а	Выписка из Единого государственного реестра недвижимости об объекте недвижимости от 25.03.2019 № 99/2019/252650343	Доверительное управление Общество с ограниченной ответственностью "Управляющая компания "Навигатор", ИНН: 7725206241 с 26.01.2006 по 30.12.2020 Аренда, Общество с ограниченной ответственностью "Агро Платинум", ИНН: 5822003540 до 30.12.2020	535 000
58:17:0060401:57	Малосердобинский	местонахождение установлено относительно ориентира, расположенного за пределами участка. Ориентир жилой дом. Участок находится примерно в 4700 м. от ориентира по направлению на северо-восток. Почтовый адрес ориентира: Пензенская область, Малосердобинский район, Ключевский с/с, с. Ключи, ул. Медовая, д. 18-а	Выписка из Единого государственного реестра недвижимости об объекте недвижимости от 25.03.2019 № 99/2019/252648688	Доверительное управление Общество с ограниченной ответственностью "Управляющая компания "Навигатор", ИНН: 7725206241 с 26.01.2006 по 30.12.2020 Аренда, Общество с ограниченной ответственностью "Агро Платинум", ИНН: 5822003540 до 30.12.2020	695 000
58:17:0000000:101	Малосердобинский	Пензенская область, р-н Малосердобинский, примерно в 3,7 км по направлению на северо-запад от с. Чунаки	Выписка из Единого государственного реестра недвижимости об объекте недвижимости от 25.03.2019 № 99/2019/252649330	Доверительное управление Общество с ограниченной ответственностью "Управляющая компания "Навигатор", ИНН: 7725206241 с 26.01.2006 по 30.12.2020 Аренда, Общество с ограниченной ответственностью "Агро Платинум", ИНН: 5822003540 до 30.12.2020	13 200 000
58:17:0010501:9	Малосердобинский	Участок находится примерно в 5500 м по направлению на запад от ориентира школа, расположенного за пределами участка, адрес	Выписка из Единого государственного реестра недвижимости об объекте недвижимости от 25.03.2019 № 99/2019/252648948	Доверительное управление Общество с ограниченной ответственностью "Управляющая компания "Навигатор", ИНН: 7725206241 с 26.01.2006 по 30.12.2020	3 007 423

Кадастровый номер	Район	Адреса объектов оценки	Выписка ЕГРН	Обременения	Площадь участка, кв.м.
58:17:0010101:13	Малосердобинский	Участок находится примерно в 10250 м по направлению на запад от ориентира строение, расположенного за пределами участка, адрес ориентира: Пензенская область, Малосердобинский район, с. Дружаевка, ул. Набережная, 14 а.	Выписка из Единого государственного реестра недвижимости об объекте недвижимости от 25.03.2019 № 99/2019/252649920	Доверительное управление Общество с ограниченной ответственностью "Управляющая компания "Навигатор", ИНН: 7725206241 с 26.01.2006 по 30.12.2020 Аренда, Общество с ограниченной ответственностью "Терра", ИНН: 7729719653; Общество с ограниченной ответственностью "Агро Платинум", ИНН: 5822003540 по 30.12.2020	533 154
58:17:0130101:8	Малосердобинский	Участок находится примерно в 2400 м по направлению на северо-восток от ориентира школа, расположенного за пределами участка, адрес ориентира: р-н Малосердобинский, с. Новое Демкино, ул. Звездная, д.23	Выписка из Единого государственного реестра недвижимости об объекте недвижимости от 25.03.2019 № 99/2019/252649820	Доверительное управление Общество с ограниченной ответственностью "Управляющая компания "Навигатор", ИНН: 7725206241 с 26.01.2006 по 30.12.2020 Аренда, Общество с ограниченной ответственностью "Агро Платинум", ИНН: 5822003540 до 30.12.2020	321 363
58:17:0010101:16	Малосердобинский	Участок находится примерно в 103000 м по направлению на запад от ориентира строение, расположенного за пределами участка, адрес ориентира: Пензенская область, Малосердобинский район, с. Дружаевка, ул. Набережная, 14 а.	Выписка из Единого государственного реестра недвижимости об объекте недвижимости от 25.03.2019 № 99/2019/252649858	Доверительное управление Общество с ограниченной ответственностью "Управляющая компания "Навигатор", ИНН: 7725206241 с 26.01.2006 по 30.12.2020 Аренда, Общество с ограниченной ответственностью "Агро Платинум", ИНН: 5822003540 по 30.12.2020	884 322
58:17:0000000:232	Малосердобинский	обл. Пензенская, р-н Малосердобинский, с. Дружаевка, ул. Набережная, д. 14а	Выписка из Единого государственного реестра недвижимости об объекте недвижимости от 25.03.2019 № 99/2019/252650367	Доверительное управление Общество с ограниченной ответственностью "Управляющая компания "Навигатор", ИНН: 7725206241 с 26.01.2006 по 30.12.2020 Аренда, Общество с ограниченной ответственностью "Агро Платинум", ИНН: 5822003540 до 30.12.2020	7 734 183
58:03:0000000:43	Бековский	Пензенская область, Бековский район, местоположение установлено относительно ориентира АО "Яковлевское"	Выписка из Единого государственного реестра недвижимости об объекте недвижимости от 25.03.2019 № 99/2019/252649283	Доверительное управление Общество с ограниченной ответственностью "Управляющая компания "Навигатор", ИНН: 7725206241 с 26.01.2006 по 30.12.2020 Аренда, Общество с ограниченной ответственностью "БековоАгро", ИНН: 5808005369 до 30.12.2020	42 298 000
58:03:0000000:48	Бековский	Пензенская область, Бековский район, местоположение установлено относительно ориентира АО "Мачинское"	Выписка из Единого государственного реестра недвижимости об объекте недвижимости от 25.03.2019 № 99/2019/252649127	Доверительное управление Общество с ограниченной ответственностью "Управляющая компания "Навигатор", ИНН: 7725206241 с 26.01.2006 по 30.12.2020 Аренда, Общество с ограниченной ответственностью "БековоАгро", ИНН: 5808005369 до 30.12.2020	17 808 000
58:03:0000000:46	Бековский	Пензенская область, Бековский район, местоположение установлено относительно ориентира АО "Александровское", расположенного в границах участка	Выписка из Единого государственного реестра недвижимости об объекте недвижимости от 25.03.2019 № 99/2019/252649186	Доверительное управление Общество с ограниченной ответственностью "Управляющая компания "Навигатор", ИНН: 7725206241 с 26.01.2006 по 30.12.2020 Аренда, Общество с ограниченной ответственностью "БековоАгро", ИНН: 5808005369 до 30.12.2020	8 103 000
58:17:0000000:42	Малосердобинский	Пензенская область, Малосердобинский район, в 1700 м по направлению на восток от с. Малая Сердоба	Выписка из Единого государственного реестра недвижимости об объекте недвижимости от 25.03.2019 № 99/2019/252648770	Доверительное управление Общество с ограниченной ответственностью "Управляющая компания "Навигатор", ИНН: 7725206241 с 26.01.2006 по 30.12.2020 Аренда, Общество с ограниченной ответственностью "БековоАгро", ИНН: 5808005369 до 30.12.2020	6 891 600
58:03:0000000:73	Бековский	Пензенская область, Бековский район, местоположение установлено относительно ориентира Бековский район, АО "Яковлевское", расположенного в границах участка	Выписка из Единого государственного реестра недвижимости об объекте недвижимости от 25.03.2019 № 99/2019/252650288	Доверительное управление Общество с ограниченной ответственностью "Управляющая компания "Навигатор", ИНН: 7725206241 с 26.01.2006 по 30.12.2020 Аренда, Общество с ограниченной ответственностью "БековоАгро", ИНН: 5808005369 до 30.12.2020	900 000
58:03:0000000:68	Бековский	Пензенская область, Бековский район, установлено относительно ориентира Бековский район, АО "Транки", расположенного в границах участка	Выписка из Единого государственного реестра недвижимости об объекте недвижимости от 25.03.2019 № 99/2019/252648989	Доверительное управление Общество с ограниченной ответственностью "Управляющая компания "Навигатор", ИНН: 7725206241 с 26.01.2006 по 30.12.2020 Аренда, Общество с ограниченной ответственностью "БековоАгро", ИНН: 5808005369 до 30.12.2020	18 467 900
58:03:0000000:55	Бековский	Пензенская область, Бековский район, местоположение установлено относительно ориентира Бековский район, СПК "Ивановский", расположенного в границах участка	Выписка из Единого государственного реестра недвижимости об объекте недвижимости от 25.03.2019 № 99/2019/252650273	Доверительное управление Общество с ограниченной ответственностью "Управляющая компания "Навигатор", ИНН: 7725206241 с 26.01.2006 по 30.12.2020 Аренда, Общество с ограниченной ответственностью "БековоАгро", ИНН: 5808005369 до 30.12.2020	25 160 200
58:03:0000000:53	Бековский	Пензенская область, Бековский район, установлено относительно ориентира Бековский район, СПК "Никольский", расположенного в границах участка	Выписка из Единого государственного реестра недвижимости об объекте недвижимости от 25.03.2019 № 99/2019/252650243	Доверительное управление Общество с ограниченной ответственностью "Управляющая компания "Навигатор", ИНН: 7725206241 с 26.01.2006 по 30.12.2020 Аренда, Общество с ограниченной ответственностью "БековоАгро", ИНН: 5808005369 до 30.12.2020	16 021 000
58:17:0000000:56	Малосердобинский	Участок находится примерно в 6600 м по направлению на юг от ориентира: Пензенская	Выписка из Единого государственного реестра недвижимости об объекте недвижимости от 25.03.2019 № 99/2019/252650108	Доверительное управление Общество с ограниченной ответственностью "Управляющая	3 710 100

Кадастровый номер	Район	Адреса объектов оценки	Выписка ЕГРН	Обременения	Площадь участка, кв.м.
		область, Малосердобинский район, Сапоговецкая сельская администрация, с. Сапола, расположенного за пределами участка.		компания "Навигатор", ИНН: 7725206241 с 26.01.2006 по 30.12.2020 Аренда, Общество с ограниченной ответственностью "БековоАгро", ИНН: 5808005369 до 30.12.2020	
58:03:0000000:87	Бековский	Пензенская обл., Бековский район, с/с Пашинский, в границах плана АО "Пяшинское"	Выписка из Единого государственного реестра недвижимости об объекте недвижимости от 25.03.2019 № 99/2019/252650858	Доверительное управление Общество с ограниченной ответственностью "Управляющая компания "Навигатор", ИНН: 7725206241 с 26.01.2006 по 30.12.2020 Аренда, Общество с ограниченной ответственностью "Терра", ИНН: 7729719653; Общество с ограниченной ответственностью "Агро Платинум", ИНН: 5822003540 по 30.12.2020	6 800 000
58:03:0000000:76	Бековский	Пензенская область, Бековский район, местоположение установлено относительно ориентира Бековский район, СПК "Никольский", расположенного в границах участка	Выписка из Единого государственного реестра недвижимости об объекте недвижимости от 25.03.2019 № 99/2019/252649661	Доверительное управление Общество с ограниченной ответственностью "Управляющая компания "Навигатор", ИНН: 7725206241 с 26.01.2006 по 30.12.2020 Аренда, Общество с ограниченной ответственностью "БековоАгро", ИНН: 5808005369 до 30.12.2020	1 184 000
58:17:0190302:18	Малосердобинский	Участок находится примерно в 4500 м по направлению на юг от ориентира здание, расположенного за пределами участка, адрес ориентира: Пензенская область, Малосердобинский район, с/с Топловский с.Топлое, ул.Зажигина, д.1	Выписка из Единого государственного реестра недвижимости об объекте недвижимости от 25.03.2019 № 99/2019/252648899	Доверительное управление Общество с ограниченной ответственностью "Управляющая компания "Навигатор", ИНН: 7725206241 с 26.01.2006 по 30.12.2020 Аренда, Общество с ограниченной ответственностью "Агро Платинум", ИНН: 5822003540 до 30.12.2020	266 064
58:17:0190302:19	Малосердобинский	Участок находится примерно в 2000 м по направлению на северо-запад от ориентира здание, расположенного за пределами участка, адрес ориентира: Пензенская область, Малосердобинский район, с/с Топловский с.Топлое, ул.Зажигина, д.1	Выписка из Единого государственного реестра недвижимости об объекте недвижимости от 25.03.2019 № 99/2019/252655010	Доверительное управление Общество с ограниченной ответственностью "Управляющая компания "Навигатор", ИНН: 7725206241 с 26.01.2006 по 30.12.2020 Аренда, Общество с ограниченной ответственностью "Агро Платинум", ИНН: 5822003540 до 30.12.2020	4 112 924
58:17:0190302:16	Малосердобинский	Участок находится примерно в 1500 м по направлению на запад от ориентира здание, расположенного за пределами участка, адрес ориентира: Пензенская область, Малосердобинский район, с/с Топловский с.Топлое, ул.Зажигина, д.1	Выписка из Единого государственного реестра недвижимости об объекте недвижимости от 25.03.2019 № 99/2019/252655565	Доверительное управление Общество с ограниченной ответственностью "Управляющая компания "Навигатор", ИНН: 7725206241 с 26.01.2006 по 30.12.2020 Аренда, Общество с ограниченной ответственностью "Агро Платинум", ИНН: 5822003540 до 30.12.2020	2 994 695
58:17:0190302:15	Малосердобинский	Участок находится примерно в 2000 м по направлению на юго-запад от ориентира здание, расположенного за пределами участка, адрес ориентира: Пензенская область, Малосердобинский район, с/с Топловский с.Топлое, ул.Зажигина, д.1	Выписка из Единого государственного реестра недвижимости об объекте недвижимости от 25.03.2019 № 99/2019/252655593	Доверительное управление Общество с ограниченной ответственностью "Управляющая компания "Навигатор", ИНН: 7725206241 с 26.01.2006 по 30.12.2020 Аренда, Общество с ограниченной ответственностью "Агро Платинум", ИНН: 5822003540 до 30.12.2020	3 885 151
58:17:0190302:17	Малосердобинский	Участок находится примерно в 2500 м по направлению на юго-запад от ориентира здание, расположенного за пределами участка, адрес ориентира: Пензенская область, Малосердобинский район, с/с Топловский с.Топлое, ул.Зажигина, д.1	Выписка из Единого государственного реестра недвижимости об объекте недвижимости от 25.03.2019 № 99/2019/252654938	Доверительное управление Общество с ограниченной ответственностью "Управляющая компания "Навигатор", ИНН: 7725206241 с 26.01.2006 по 30.12.2020 Аренда, Общество с ограниченной ответственностью "Агро Платинум", ИНН: 5822003540 до 30.12.2020	337 710
58:17:0190402:29	Малосердобинский	Участок находится примерно в 5000 м по направлению на юг от ориентира здание, расположенного за пределами участка, адрес ориентира: Пензенская область, Малосердобинский район, с/с Топловский с.Топлое, ул.Зажигина, д.1	Выписка из Единого государственного реестра недвижимости об объекте недвижимости от 25.03.2019 № 99/2019/252655555	Доверительное управление Общество с ограниченной ответственностью "Управляющая компания "Навигатор", ИНН: 7725206241 с 26.01.2006 по 30.12.2020 Аренда, Общество с ограниченной ответственностью "Агро Платинум", ИНН: 5822003540 до 30.12.2020	66 456
58:17:0000000:52	Малосердобинский	Пензенская область, Малосердобинский район, в 10,4 км по направлению на юг от ориентира СПК им.Ворошилова, расположенного за пределами участка	Выписка из Единого государственного реестра недвижимости об объекте недвижимости от 26.03.2019 № 99/2019/252737851	Доверительное управление Общество с ограниченной ответственностью "Управляющая компания "Навигатор", ИНН: 7725206241 с 26.01.2006 по 30.12.2020 Аренда, Общество с ограниченной ответственностью "Агро Платинум", ИНН: 5822003540 до 30.12.2020	507 000
58:25:0050102:139	Сердобский	Пензенская область, Сердобский район, с.Кирово, ул. Новая, д.2, 1250 м по направлению на северо-восток	Выписка из Единого государственного реестра недвижимости об объекте недвижимости от 25.03.2019 № 99/2019/252655097	Доверительное управление Общество с ограниченной ответственностью "Управляющая компания "Навигатор", ИНН: 7725206241 с 26.01.2006 по 30.12.2020 Аренда, Общество с ограниченной ответственностью "БековоАгро", ИНН: 5808005369 до 30.12.2020	330 000
58:17:0060301:74	Малосердобинский	Участок находится примерно 6600 м по направлению на север от ориентира здание, расположенное за пределами участка, адрес ориентира: Пензенская область,	Выписка из Единого государственного реестра недвижимости об объекте недвижимости от 25.03.2019 № 99/2019/252653628	Доверительное управление Общество с ограниченной ответственностью "Управляющая компания "Навигатор", ИНН: 7725206241 с 26.01.2006 по 30.12.2020 Аренда, Общество с ограниченной ответственностью "Агро	132 000

Кадастровый номер	Район	Адреса объектов оценки	Выписка ЕГРН	Обременения	Площадь участка, кв.м.
		Малосердобинский район, с/с Майский, с. Чунаки, ул.Центральная, 54-2		Платинум", ИНН: 5822003540 до 30.12.2020	
58:17:0060801:102	Малосердобинский	Участок находится примерно 500 м по направлению на северо-восток от ориентира здание, расположенное за пределами участка, адрес ориентира: Пензенская область, Малосердобинский район, с/с Майский, с. Чунаки, ул.Центральная, 54-2	Выписка из Единого государственного реестра недвижимости об объекте недвижимости от 25.03.2019 № 99/2019/252655407	Доверительное управление Общество с ограниченной ответственностью "Управляющая компания "Навигатор", ИНН: 7725206241 с 26.01.2006 по 30.12.2020 Аренда, Общество с ограниченной ответственностью "Агро Платинум", ИНН: 5822003540 до 30.12.2020	264 000
58:17:0060801:99	Малосердобинский	Участок находится примерно 1500 м по направлению на юго-восток от ориентира здание, расположенное за пределами участка, адрес ориентира: Пензенская область, Малосердобинский район, с/с Майский, с. Чунаки, ул.Центральная, 54-2	Выписка из Единого государственного реестра недвижимости об объекте недвижимости от 25.03.2019 № 99/2019/25265649	Доверительное управление Общество с ограниченной ответственностью "Управляющая компания "Навигатор", ИНН: 7725206241 с 26.01.2006 по 30.12.2020 Аренда, Общество с ограниченной ответственностью "Агро Платинум", ИНН: 5822003540 до 30.12.2020	528 000
58:17:0000000:231	Малосердобинский	Участок находится примерно в 1000 м по направлению на запад от ориентира строение, расположенного за пределами участка, адрес ориентира: Пензенская область, Малосердобинский район, с. Дружаевка, ул. Набережная, 14 а.	Выписка из Единого государственного реестра недвижимости об объекте недвижимости от 25.03.2019 № 99/2019/252656495	Доверительное управление Общество с ограниченной ответственностью "Управляющая компания "Навигатор", ИНН: 7725206241 с 26.01.2006 по 30.12.2020 Аренда, Общество с ограниченной ответственностью "Агро Платинум", ИНН: 5822003540 до 30.12.2020	3 457 988
58:17:0010101:15	Малосердобинский	Участок находится примерно в 10200 м по направлению на запад от ориентира строение, расположенного за пределами участка, адрес ориентира: Пензенская область, Малосердобинский район, с. Дружаевка, ул. Набережная, 14 а.	Выписка из Единого государственного реестра недвижимости об объекте недвижимости от 25.03.2019 № 99/2019/252656416	Доверительное управление Общество с ограниченной ответственностью "Управляющая компания "Навигатор", ИНН: 7725206241 с 26.01.2006 по 30.12.2020 Аренда, Общество с ограниченной ответственностью "Агрофирма "Топлое", ИНН: 5822003540	428 591
58:03:3501001:89	Бековский	Пензенская область, Бековский район, Яковлевка с/с, поле №3 второго севооборота	Выписка из Единого государственного реестра недвижимости об объекте недвижимости от 25.03.2019 № 99/2019/252654585	Доверительное управление Общество с ограниченной ответственностью "Управляющая компания "Навигатор", ИНН: 7725206241 с 26.01.2006 по 30.12.2020 Аренда, Общество с ограниченной ответственностью "БековоАгро", ИНН: 5808005369 до 30.12.2020	613 600
58:03:3501001:88	Бековский	Пензенская область, Бековский район, Яковлевка с/с, лощина Красовская	Выписка из Единого государственного реестра недвижимости об объекте недвижимости от 25.03.2019 № 99/2019/252654572	Доверительное управление Общество с ограниченной ответственностью "Управляющая компания "Навигатор", ИНН: 7725206241 с 26.01.2006 по 30.12.2020 Аренда, Общество с ограниченной ответственностью "БековоАгро", ИНН: 5808005369 до 30.12.2020	53 100
58:03:3501001:90	Бековский	Пензенская область, Бековский район, Яковлевка с/с, поле №3 второго севооборота	Выписка из Единого государственного реестра недвижимости об объекте недвижимости от 25.03.2019 № 99/2019/252653206	Доверительное управление Общество с ограниченной ответственностью "Управляющая компания "Навигатор", ИНН: 7725206241 с 26.01.2006 по 30.12.2020 Аренда, Общество с ограниченной ответственностью "БековоАгро", ИНН: 5808005369 до 30.12.2020	282 800
58:03:4001008:29	Бековский	Пензенская область, Бековский район. Участок находится примерно в 1100 м по направлению на юг от ориентира с.Аничкино, расположенного за пределами участка, адрес ориентира: обл. Пензенская, р-н Бековский	Выписка из Единого государственного реестра недвижимости об объекте недвижимости от 25.03.2019 № 99/2019/252651400	Доверительное управление Общество с ограниченной ответственностью "Управляющая компания "Навигатор", ИНН: 7725206241 с 26.01.2006 по 30.12.2020 Аренда, Общество с ограниченной ответственностью "БековоАгро", ИНН: 5808005369 до 30.12.2020	91 000
58:03:4001003:31	Бековский	Пензенская область, Бековский район. Участок находится примерно в 2500 м по направлению на северо-запад от ориентира с.Покровка, расположенного за пределами участка, адрес ориентира: обл. Пензенская, р-н Бековский	Выписка из Единого государственного реестра недвижимости об объекте недвижимости от 25.03.2019 № 99/2019/252654317	Доверительное управление Общество с ограниченной ответственностью "Управляющая компания "Навигатор", ИНН: 7725206241 с 26.01.2006 по 30.12.2020 Аренда, Общество с ограниченной ответственностью "БековоАгро", ИНН: 5808005369 до 30.12.2020	1 014 000
58:03:4001005:47	Бековский	Пензенская область, Бековский район. Участок находится примерно в 1000 м по направлению на юго-восток от ориентира с.Никольское, расположенного за пределами участка, адрес ориентира: Пензенская область, Бековский р-н, Ивановский с/с, поле №5 кормового севооборота	Выписка из Единого государственного реестра недвижимости об объекте недвижимости от 25.03.2019 № 99/2019/252654650	Доверительное управление Общество с ограниченной ответственностью "Управляющая компания "Навигатор", ИНН: 7725206241 с 26.01.2006 по 30.12.2020 Аренда, Общество с ограниченной ответственностью "БековоАгро", ИНН: 5808005369 до 30.12.2020	24 000
58:03:4201003:50	Бековский	Пензенская область, Бековский район. Участок находится примерно в 350 м по направлению на запад от ориентира с.Никольское, расположенного за пределами участка, адрес ориентира: кв.м расположенный по адресу: Пензенская область, Бековский р-н, Ивановский с/с, поле №2 второго севооборота	Выписка из Единого государственного реестра недвижимости об объекте недвижимости от 25.03.2019 № 99/2019/252650988	Доверительное управление Общество с ограниченной ответственностью "Управляющая компания "Навигатор", ИНН: 7725206241 с 26.01.2006 по 30.12.2020 Аренда, Общество с ограниченной ответственностью "БековоАгро", ИНН: 5808005369 до 30.12.2020	272 000

Кадастровый номер	Район	Адреса объектов оценки	Выписка ЕГРН	Обременения	Площадь участка, кв.м.
		расположенного за пределами участка		Аренда, Общество с ограниченной ответственностью "БековоАгро", ИНН: 5808005369 до 30.12.2020	
58:27:0000000:136	Тамалинский	Пензенская область, Тамалинский район, с. Григорьевка, ул. Центральная, д.1	Выписка из Единого государственного реестра недвижимости об объекте недвижимости от 26.03.2019 № 99/2019/252677299	Доверительное управление Общество с ограниченной ответственностью "Управляющая компания "Навигатор", ИНН: 7725206241 с 26.01.2006 по 30.12.2020 Аренда, Общество с ограниченной ответственностью "БековоАгро", ИНН: 5808005369 до 30.12.2020	14 456 000
58:27:0000000:123	Тамалинский	Пензенская область, Тамалинский район, с.Григорьевка, примерно в 7500 м по направлению на юго-восток от ориентира, расположенного за пределами участка	Выписка из Единого государственного реестра недвижимости об объекте недвижимости от 26.03.2019 № 99/2019/252675032	Доверительное управление Общество с ограниченной ответственностью "Управляющая компания "Навигатор", ИНН: 7725206241 с 26.01.2006 по 30.12.2020 Аренда, Общество с ограниченной ответственностью "БековоАгро", ИНН: 5808005369 до 30.12.2020	18 799 750
58:03:4001008:30	Бековский	Пензенская область, Бековский район. Участок находится примерно в 1500 м по направлению на юг от ориентира с.Аничкино, расположенного за пределами участка, адрес ориентира: обл. Пензенская, р-н Бековский	Выписка из Единого государственного реестра недвижимости об объекте недвижимости от 26.03.2019 № 99/2019/252675205	Доверительное управление Общество с ограниченной ответственностью "Управляющая компания "Навигатор", ИНН: 7725206241 с 26.01.2006 по 30.12.2020 Аренда, Общество с ограниченной ответственностью "БековоАгро", ИНН: 5808005369 до 30.12.2020	3 500
58:03:3501001:87	Бековский	Пензенская область, Бековский район, Яковлевка с/с, лощина Красовская	Выписка из Единого государственного реестра недвижимости об объекте недвижимости от 26.03.2019 № 99/2019/252677045	Доверительное управление Общество с ограниченной ответственностью "Управляющая компания "Навигатор", ИНН: 7725206241 с 26.01.2006 по 30.12.2020 Аренда, Общество с ограниченной ответственностью "БековоАгро", ИНН: 5808005369 до 30.12.2020	11 800
58:03:4001008:31	Бековский	Пензенская область, Бековский район. Участок находится примерно в 1450 м по направлению на юг от ориентира с.Аничкино, расположенного за пределами участка, адрес ориентира: обл. Пензенская, р-н Бековский	Выписка из Единого государственного реестра недвижимости об объекте недвижимости от 26.03.2019 № 99/2019/252675195	Доверительное управление Общество с ограниченной ответственностью "Управляющая компания "Навигатор", ИНН: 7725206241 с 26.01.2006 по 30.12.2020 Аренда, Общество с ограниченной ответственностью "БековоАгро", ИНН: 5808005369 до 30.12.2020	14 000
58:03:4001003:32	Бековский	Пензенская область, Бековский район. Участок находится примерно в 3630 м по направлению на северо-запад от ориентира с.Покровка, расположенного за пределами участка, адрес ориентира: обл. Пензенская, р-н Бековский	Выписка из Единого государственного реестра недвижимости об объекте недвижимости от 26.03.2019 № 99/2019/252676819	Доверительное управление Общество с ограниченной ответственностью "Управляющая компания "Навигатор", ИНН: 7725206241 с 26.01.2006 по 30.12.2020 Аренда, Общество с ограниченной ответственностью "БековоАгро", ИНН: 5808005369 до 30.12.2020	39 000
58:03:4001001:57	Бековский	Пензенская обл., Бековский район, участок находится примерно в 2,7 км по направлению на северо-восток от ориентира х. Крутой, расположенного за пределами участка, адрес ориентира: район Бековский	Выписка из Единого государственного реестра недвижимости об объекте недвижимости от 26.03.2019 № 99/2019/252677225	Доверительное управление Общество с ограниченной ответственностью "Управляющая компания "Навигатор", ИНН: 7725206241 с 26.01.2006 по 30.12.2020 Аренда, Общество с ограниченной ответственностью "БековоАгро", ИНН: 5808005369 до 30.12.2020	91 000
58:03:4001001:56	Бековский	Пензенская область, Бековский район, участок находится примерно в 2,76 км по направлению на северо-восток от ориентира х. Крутой, расположенного за пределами участка, адрес ориентира: район Бековский	Выписка из Единого государственного реестра недвижимости об объекте недвижимости от 26.03.2019 № 99/2019/252677083	Доверительное управление Общество с ограниченной ответственностью "Управляющая компания "Навигатор", ИНН: 7725206241 с 26.01.2006 по 30.12.2020 Аренда, Общество с ограниченной ответственностью "БековоАгро", ИНН: 5808005369 до 30.12.2020	91 000
58:03:4001003:33	Бековский	Пензенская область, Бековский район. Участок находится примерно в 3450 м по направлению на северо-запад от ориентира с.Покровка, расположенного за пределами участка, адрес ориентира: обл. Пензенская, р-н Бековский	Выписка из Единого государственного реестра недвижимости об объекте недвижимости от 26.03.2019 № 99/2019/252676769	Доверительное управление Общество с ограниченной ответственностью "Управляющая компания "Навигатор", ИНН: 7725206241 с 26.01.2006 по 30.12.2020 Аренда, Общество с ограниченной ответственностью "БековоАгро", ИНН: 5808005369 до 30.12.2020	156 000
58:03:3501001:86	Бековский	Пензенская область, Бековский район, Яковлевка с/с, поле №3 второго севооборота	Выписка из Единого государственного реестра недвижимости об объекте недвижимости от 26.03.2019 № 99/2019/252676938	Доверительное управление Общество с ограниченной ответственностью "Управляющая компания "Навигатор", ИНН: 7725206241 с 26.01.2006 по 30.12.2020 Аренда, Общество с ограниченной ответственностью "БековоАгро", ИНН: 5808005369 до 30.12.2020	199 200
58:03:5201001:37	Бековский	Пензенская область, Бековский район, с.РАЗДОЛЬНОЕ, примерно в 3000 м по направлению на юго-запад от ориентира с.РАЗДОЛЬНОЕ, расположенного за пределами участка	Выписка из Единого государственного реестра недвижимости об объекте недвижимости от 26.03.2019 № 99/2019/252676703	Доверительное управление Общество с ограниченной ответственностью "Управляющая компания "Навигатор", ИНН: 7725206241 с 26.01.2006 по 30.12.2020 Аренда, Общество с ограниченной ответственностью "БековоАгро", ИНН: 5808005369 до 30.12.2020	200 000
58:03:5201001:44	Бековский	Пензенская область, Бековский район, участок находится примерно в 4800 м по направлению на югозапад от ориентира здание школы, расположенного за пределами участка, адрес ориентира: кв.м расположенный по адресу: Пензенская область, Бековский район, с. Раздольное, ул. Барачная, дом 16	Выписка из Единого государственного реестра недвижимости об объекте недвижимости от 26.03.2019 № 99/2019/252675357	Доверительное управление Общество с ограниченной ответственностью "Управляющая компания "Навигатор", ИНН: 7725206241 с 26.01.2006 по 30.12.2020 Аренда, Общество с ограниченной ответственностью "БековоАгро", ИНН: 5808005369 до 30.12.2020	240 000

Кадастровый номер	Район	Адреса объектов оценки	Выписка ЕГРН	Обременения	Площадь участка, кв.м.
58:03:5001001:6	Бековский	Пензенская область, Бековский район, поле №2 Раздольновского отделения совхоза "Колос"	Выписка из Единого государственного реестра недвижимости об объекте недвижимости от 26.03.2019 № 99/2019/252677137	Доверительное управление Общество с ограниченной ответственностью "Управляющая компания "Навигатор", ИНН: 7725206241 с 26.01.2006 по 30.12.2020 Аренда, Общество с ограниченной ответственностью "БековоАгро", ИНН: 5808005369 до 30.12.2020	370 000
58:03:5201001:19	Бековский	Пензенская область, Бековский район, местоположение установлено относительно ориентира Бековский район, расположенного в границах участка	Выписка из Единого государственного реестра недвижимости об объекте недвижимости от 26.03.2019 № 99/2019/252674593	Доверительное управление Общество с ограниченной ответственностью "Управляющая компания "Навигатор", ИНН: 7725206241 с 26.01.2006 по 30.12.2020 Аренда, Общество с ограниченной ответственностью "БековоАгро", ИНН: 5808005369 до 30.12.2020	480 000
58:03:5001001:13	Бековский	Пензенская область, Бековский район, местоположение установлено относительно ориентира Бековский район, расположенного в границах участка	Выписка из Единого государственного реестра недвижимости об объекте недвижимости от 26.03.2019 № 99/2019/252676467	Доверительное управление Общество с ограниченной ответственностью "Управляющая компания "Навигатор", ИНН: 7725206241 с 26.01.2006 по 30.12.2020 Аренда, Общество с ограниченной ответственностью "БековоАгро", ИНН: 5808005369 до 30.12.2020	560 000
58:03:5001001:27	Бековский	Пензенская область, Бековский район, участок находится примерно в 4900 м по направлению на северо-запад от ориентира здание школы, расположенного за пределами участка, адрес ориентира: кв.м расположенный по адресу: Пензенская область, Бековский район, с. Раздольное, ул. Барачная, дом 16	Выписка из Единого государственного реестра недвижимости об объекте недвижимости от 26.03.2019 № 99/2019/252675036	Доверительное управление Общество с ограниченной ответственностью "Управляющая компания "Навигатор", ИНН: 7725206241 с 26.01.2006 по 30.12.2020 Аренда, Общество с ограниченной ответственностью "БековоАгро", ИНН: 5808005369 до 30.12.2020	600 000
58:03:4201004:153	Бековский	Пензенская область, Бековский район, местоположение установлено относительно ориентира АО Гранки, расположенного в границах участка, адрес ориентира: обл. Пензенская, р-н Бековский, полевой севооборот Ивановской бригады, поле №1	Выписка из Единого государственного реестра недвижимости об объекте недвижимости от 26.03.2019 № 99/2019/252675565	Доверительное управление Общество с ограниченной ответственностью "Управляющая компания "Навигатор", ИНН: 7725206241 с 26.01.2006 по 30.12.2020 Аренда, Общество с ограниченной ответственностью "БековоАгро", ИНН: 5808005369 до 30.12.2020	730 000
58:03:4201004:34	Бековский	Пензенская область, Бековский район, местоположение установлено относительно ориентира Бековский р-н, расположенного в границах участка, адрес ориентира: обл. Пензенская, р-н Бековский, полевой севооборот Ивановской бригады, поле №3	Выписка из Единого государственного реестра недвижимости об объекте недвижимости от 26.03.2019 № 99/2019/252674674	Доверительное управление Общество с ограниченной ответственностью "Управляющая компания "Навигатор", ИНН: 7725206241 с 26.01.2006 по 30.12.2020 Аренда, Общество с ограниченной ответственностью "БековоАгро", ИНН: 5808005369 до 30.12.2020	1 000 000
58:03:5201001:43	Бековский	Пензенская область, Бековский район, участок находится примерно в 1000 м по направлению на юго-запад от ориентира здание школы, расположенного за пределами участка, адрес ориентира: р-н Бековский, с. Раздольное, ул. Барачная, дом 16	Выписка из Единого государственного реестра недвижимости об объекте недвижимости от 26.03.2019 № 99/2019/252675422	Доверительное управление Общество с ограниченной ответственностью "Управляющая компания "Навигатор", ИНН: 7725206241 с 26.01.2006 по 30.12.2020 Аренда, Общество с ограниченной ответственностью "БековоАгро", ИНН: 5808005369 до 30.12.2020	1 080 000
58:03:5001001:28	Бековский	Пензенская область, р-н Бековский, примерно в 1500 м по направлению на север от ориентира здание, расположенного за пределами участка, адрес ориентира: Пензенская обл., д. Второе Отделение, ул. Магазиная, дом 4	Выписка из Единого государственного реестра недвижимости об объекте недвижимости от 26.03.2019 № 99/2019/252675128	Доверительное управление Общество с ограниченной ответственностью "Управляющая компания "Навигатор", ИНН: 7725206241 с 26.01.2006 по 30.12.2020 Аренда, Общество с ограниченной ответственностью "БековоАгро", ИНН: 5808005369 до 30.12.2020	1 440 000
58:17:0190201:78	Малосердобинский	участок находится примерно в 0,9 км по направлению на юго-запад от ориентира с.Малая Сердоба, расположенного за пределами участка, адрес ориентира: р-н Малосердобинский	Выписка из Единого государственного реестра недвижимости об объекте недвижимости от 26.03.2019 № 99/2019/252674884	Доверительное управление Общество с ограниченной ответственностью "Управляющая компания "Навигатор", ИНН: 7725206241 с 26.01.2006 по 30.12.2020 Аренда, Общество с ограниченной ответственностью "Агро Платинум", ИНН: 5822003540 до 30.12.2020	3 491
58:17:0150101:83	Малосердобинский	Участок находится примерно в 2,1 км по направлению на запад от ориентира Пензенская область, Малосердобинский р-н, с. Марьевка, расположенного за пределами участка, адрес ориентира: р-н Малосердобинский	Выписка из Единого государственного реестра недвижимости об объекте недвижимости от 26.03.2019 № 99/2019/252677493	Доверительное управление Общество с ограниченной ответственностью "Управляющая компания "Навигатор", ИНН: 7725206241 с 26.01.2006 по 30.12.2020 Аренда, Общество с ограниченной ответственностью "Агро Платинум", ИНН: 5822003540 до 30.12.2020	5 723
58:17:0190201:84	Малосердобинский	участок находится примерно в 1,6 км по направлению на юг от ориентира с.Малая Сердоба, расположенного за пределами участка, адрес ориентира: р-н Малосердобинский	Выписка из Единого государственного реестра недвижимости об объекте недвижимости от 26.03.2019 № 99/2019/252675816	Доверительное управление Общество с ограниченной ответственностью "Управляющая компания "Навигатор", ИНН: 7725206241 с 26.01.2006 по 30.12.2020 Аренда, Общество с ограниченной ответственностью "Агро Платинум", ИНН: 5822003540 до 30.12.2020	4 904
58:17:150101:79	Малосердобинский	Участок находится примерно в 0,7 км по направлению на северо-запад от ориентира Пензенская область, Малосердобинский район, с. Марьевка, расположенного за пределами участка	Выписка из Единого государственного реестра недвижимости об объекте недвижимости от 26.03.2019 № 99/2019/252676860	Доверительное управление Общество с ограниченной ответственностью "Управляющая компания "Навигатор", ИНН: 7725206241 с 26.01.2006 по 30.12.2020 Аренда, Общество с ограниченной ответственностью "Агро	3 636

Кадастровый номер	Район	Адреса объектов оценки	Выписка ЕГРН	Обременения	Площадь участка, кв.м.
		расположенного за пределами участка		Аренда, Общество с ограниченной ответственностью "БековоАгро", ИНН: 5808005369	
58:27:0080201:22	Тамалинский	Пензенская область, Тамалинский район, с. Мача, ул. Садовая, д.1, примерно в 4600 м по направлению на восток от ориентира здание, расположенного за пределами участка	Выписка из Единого государственного реестра недвижимости об объекте недвижимости от 27.03.2019 № 99/2019/253023493	Доверительное управление Общество с ограниченной ответственностью "Управляющая компания "Навигатор", ИНН: 7725206241 с 26.01.2006 по 30.12.2020 Аренда, Общество с ограниченной ответственностью "БековоАгро", ИНН: 5808005369	936 670
58:25:0050102:134	Сердобский	Пензенская область, Сердобский район, с. Кирова, ул. Молодежная, д. 9А, в 2520 м по направлению на северо-восток от ориентира дом	Выписка из Единого государственного реестра недвижимости об объекте недвижимости от 26.03.2019 № 99/2019/252769642	Доверительное управление Общество с ограниченной ответственностью "Управляющая компания "Навигатор", ИНН: 7725206241 с 26.01.2006 по 30.12.2020 Аренда, Общество с ограниченной ответственностью "БековоАгро", ИНН: 5808005369	189 812
58:17:0130301:105	Малосердобинский	участок находится примерно в 2000 м по направлению на юг от ориентира здание, расположенного за пределами участка, адрес ориентира: обл. Пензенская, р-н Малосердобинский, с/с Липовский, с. Липовка, ул. Школьная, д. 1а	Выписка из Единого государственного реестра недвижимости об объекте недвижимости от 26.03.2019 № 99/2019/252769881	Доверительное управление Общество с ограниченной ответственностью "Управляющая компания "Навигатор", ИНН: 7725206241 с 26.01.2006 по 30.12.2020 Аренда, Общество с ограниченной ответственностью "Агро Платинум", ИНН: 5822003540 до 30.12.2020	819 000
58:17:0190201:112	Малосердобинский	Участок находится примерно в 8000 м по направлению на юго-запад от ориентира здания, расположенного за пределами участка, адрес ориентира: Пензенская обл., р-н Малосердобинский, с/с Малосердобинский, с.Малая Сердоба, ул. Больничная, д.1	Выписка из Единого государственного реестра недвижимости об объекте недвижимости от 26.03.2019 № 99/2019/252770158	Доверительное управление Общество с ограниченной ответственностью "Управляющая компания "Навигатор", ИНН: 7725206241 с 26.01.2006 по 30.12.2020 Аренда, Общество с ограниченной ответственностью "Агро Платинум", ИНН: 5822003540 до 30.12.2020	378 000
58:10:0650702:73	Каменский	Пензенская область, Каменский район, примерно в 3,5 км. по направлению на юго-восток от ориентира: с. Соболевка, ул. Школьная, д. 11	Выписка из Единого государственного реестра недвижимости об объекте недвижимости от 26.03.2019 № 99/2019/252771254	Доверительное управление Общество с ограниченной ответственностью "Управляющая компания "Навигатор", ИНН: 7725206241 с 26.01.2006 по 30.12.2020 Аренда, Общество с ограниченной ответственностью "Кургановский", ИНН: 5802007289	4 268 402
58:10:0650702:74	Каменский	Пензенская область, Каменский район, примерно в 4,6 км. по направлению на юго-восток от ориентира: с. Соболевка, ул. Школьная, д. 11	Выписка из Единого государственного реестра недвижимости об объекте недвижимости от 26.03.2019 № 99/2019/252770656	Доверительное управление Общество с ограниченной ответственностью "Управляющая компания "Навигатор", ИНН: 7725206241 с 26.01.2006 по 30.12.2020 Аренда, Общество с ограниченной ответственностью "Кургановский", ИНН: 5802007289	125 214
58:10:0660302:31	Каменский	Пензенская область, Каменский район, примерно в 7190 м. по направлению на юго-восток от ориентира: с. Завиваловка, ул. Совхозная, д. 14	Выписка из Единого государственного реестра недвижимости об объекте недвижимости от 26.03.2019 № 99/2019/252770883	Доверительное управление Общество с ограниченной ответственностью "Управляющая компания "Навигатор", ИНН: 7725206241 с 26.01.2006 по 30.12.2020 Аренда, Общество с ограниченной ответственностью "Кургановский", ИНН: 5802007289	970 000
58:10:0690201:11	Каменский	Пензенская область, Каменский район, примерно в 4,5 км. по направлению на юго-запад от ориентира: с. Соболевка, ул. Школьная, д. 11	Выписка из Единого государственного реестра недвижимости об объекте недвижимости от 26.03.2019 № 99/2019/252773497	Доверительное управление Общество с ограниченной ответственностью "Управляющая компания "Навигатор", ИНН: 7725206241 с 26.01.2006 по 30.12.2020 Аренда, Общество с ограниченной ответственностью "Кургановский", ИНН: 5802007289	261 115
58:10:0000000:134	Каменский	Пензенская область, Каменский район, спл"КАЗАНСКИЙ", в 4 км. по направлению на юго-запад от ориентира: Каменский район, с. Казанская Арчада, ул. Зеленая д. 11	Выписка из Единого государственного реестра недвижимости об объекте недвижимости от 27.03.2019 № 99/2019/253022835	Доверительное управление Общество с ограниченной ответственностью "Управляющая компания "Навигатор", ИНН: 7725206241 с 26.01.2006 по 30.12.2020 Аренда, Общество с ограниченной ответственностью "Кургановский", ИНН: 5802007289	5 049 000
58:10:0690303:73	Каменский	Пензенская область, Каменский район, примерно 4850 м. по направлению на юго-восток от ориентира: с. Завиваловка, ул. Совхозная, д. 14	Выписка из Единого государственного реестра недвижимости об объекте недвижимости от 26.03.2019 № 99/2019/252907951	Доверительное управление Общество с ограниченной ответственностью "Управляющая компания "Навигатор", ИНН: 7725206241 с 26.01.2006 по 30.12.2020 Аренда, Общество с ограниченной ответственностью "Кургановский", ИНН: 5802007289	636 000
58:10:0690201:14	Каменский	Пензенская область, Каменский район, примерно 4,2 км. по направлению на юго-восток от ориентира: с. Соболевка, ул. Школьная, д. 11	Выписка из Единого государственного реестра недвижимости об объекте недвижимости от 26.03.2019 № 99/2019/252772733	Доверительное управление Общество с ограниченной ответственностью "Управляющая компания "Навигатор", ИНН: 7725206241 с 26.01.2006 по 30.12.2020 Аренда, Общество с ограниченной ответственностью "Кургановский", ИНН: 5802007289	520 735
58:10:0690201:13	Каменский	Пензенская область, Каменский район, примерно 5,1 км. по направлению на юго-восток от ориентира: с. Соболевка, ул. Школьная, д. 11	Выписка из Единого государственного реестра недвижимости об объекте недвижимости от 26.03.2019 № 99/2019/252773114	Доверительное управление Общество с ограниченной ответственностью "Управляющая компания "Навигатор", ИНН: 7725206241 с 26.01.2006 по 30.12.2020 Аренда, Общество с ограниченной ответственностью "Кургановский", ИНН: 5802007289	2 683 252

Кадастровый номер	Район	Адреса объектов оценки	Выписка ЕГРН	Обременения	Площадь участка, кв.м.
		направленно на запад от ориентира строение, расположенного за пределами участка, адрес ориентира: Лунинский район, с. Казачья Пелетьма, ул. Школьная, 13	недвижимости от 26.03.2019 № 99/2019/252795125	"Управляющая компания "Навигатор", ИНН: 7725206241 с 26.01.2006 по 30.12.2020 Аренда,Общество с ограниченной ответственностью "Голд Агро", ИНН: 5834026990	
58:16:0830701:191	Лунинский	Пензенская область, примерно в 9830 м по направлению на запад от ориентира строение, расположенного за пределами участка, адрес ориентира: Лунинский район, с. Казачья Пелетьма, ул. Школьная, 13	Выписка из Единого государственного реестра недвижимости об объекте недвижимости от 26.03.2019 № 99/2019/252795312	Доверительное управление Общество с ограниченной ответственностью "Управляющая компания "Навигатор", ИНН: 7725206241 с 26.01.2006 по 30.12.2020 Аренда,Общество с ограниченной ответственностью "Голд Агро", ИНН: 5834026990	369 003
58:16:0830701:192	Лунинский	Пензенская область, примерно в 4390 м по направлению на запад от ориентира строение, расположенного за пределами участка, адрес ориентира: Лунинский район, с. Казачья Пелетьма, ул. Школьная, 13	Выписка из Единого государственного реестра недвижимости об объекте недвижимости от 26.03.2019 № 99/2019/252795550	Доверительное управление Общество с ограниченной ответственностью "Управляющая компания "Навигатор", ИНН: 7725206241 с 26.01.2006 по 30.12.2020 Аренда,Общество с ограниченной ответственностью "Голд Агро", ИНН: 5834026990	489 446
58:16:0830701:193	Лунинский	Пензенская область, примерно в 5550 м по направлению на северо-запад от ориентира строение, расположенного за пределами участка, адрес ориентира: Лунинский район, с. Казачья Пелетьма, ул. Школьная, 13	Выписка из Единого государственного реестра недвижимости об объекте недвижимости от 26.03.2019 № 99/2019/252795747	Доверительное управление Общество с ограниченной ответственностью "Управляющая компания "Навигатор", ИНН: 7725206241 с 26.01.2006 по 30.12.2020 Аренда,Общество с ограниченной ответственностью "Голд Агро", ИНН: 5834026990	12 636 880
58:16:0830701:194	Лунинский	Пензенская область, примерно в 1300 м по направлению на северо-запад от ориентира строение, расположенного за пределами участка, адрес ориентира: Лунинский район, с. Казачья Пелетьма, ул. Школьная, 13	Выписка из Единого государственного реестра недвижимости об объекте недвижимости от 26.03.2019 № 99/2019/252796092	Доверительное управление Общество с ограниченной ответственностью "Управляющая компания "Навигатор", ИНН: 7725206241 с 26.01.2006 по 30.12.2020 Аренда,Общество с ограниченной ответственностью "Голд Агро", ИНН: 5834026990	4 072 292
58:16:0830701:195	Лунинский	Пензенская область, примерно в 1710 м по направлению на север от ориентира строение, расположенного за пределами участка, адрес ориентира: Лунинский район, с. Казачья Пелетьма, ул. Школьная, 13	Выписка из Единого государственного реестра недвижимости об объекте недвижимости от 26.03.2019 № 99/2019/252796350	Доверительное управление Общество с ограниченной ответственностью "Управляющая компания "Навигатор", ИНН: 7725206241 с 26.01.2006 по 30.12.2020 Аренда,Общество с ограниченной ответственностью "Голд Агро", ИНН: 5834026990	1 079 054
58:16:0840101:33	Лунинский	Пензенская область, примерно в 8950 по направлению на северо-запад от ориентира строение, расположенного за пределами участка, адрес ориентира: Лунинский район, с. Большой Вясс, ул. Базарная, 36	Выписка из Единого государственного реестра недвижимости об объекте недвижимости от 26.03.2019 № 99/2019/252796601	Доверительное управление Общество с ограниченной ответственностью "Управляющая компания "Навигатор", ИНН: 7725206241 с 26.01.2006 по 30.12.2020 Аренда,Общество с ограниченной ответственностью "Голд Агро", ИНН: 5834026990	7 701 615
58:16:0840101:34	Лунинский	участок находится примерно в 700 м. по направлению на северо-запад от ориентира здание, расположенного за пределами участка, адрес ориентира: р-н Лунинский, с. Софья, ул. Заречная, д.25	Выписка из Единого государственного реестра недвижимости об объекте недвижимости от 26.03.2019 № 99/2019/252796969	Доверительное управление Общество с ограниченной ответственностью "Управляющая компания "Навигатор", ИНН: 7725206241 с 26.01.2006 по 30.12.2020 Аренда,Общество с ограниченной ответственностью "Голд Агро", ИНН: 5834026990	249 000
58:16:0840601:41	Лунинский	участок находится примерно в 2000 м. по направлению на восток от ориентира здание, расположенного за пределами участка, адрес ориентира: р-н Лунинский, с. Лесной Вясс, ул. Набережная, д.64	Выписка из Единого государственного реестра недвижимости об объекте недвижимости от 26.03.2019 № 99/2019/252884478	Доверительное управление Общество с ограниченной ответственностью "Управляющая компания "Навигатор", ИНН: 7725206241 с 26.01.2006 по 30.12.2020 Аренда,Общество с ограниченной ответственностью "Голд Агро", ИНН: 5834026990	406 000
58:13:0440801:29	Пензенский	Российская Федерация, примерно в 2300 м от ориентира здание по направлению на восток, адрес ориентира: Пензенская область, Пензенский район, с. Новопавловка, ул. Даманская, д. 9	Выписка из Единого государственного реестра недвижимости об объекте недвижимости от 04.04.2019 № 99/2019/254733181	Доверительное управление Общество с ограниченной ответственностью "Управляющая компания "Навигатор", ИНН: 7725206241 с 26.01.2006 по 30.12.2020 Аренда,Общество с ограниченной ответственностью " Агро Платинум", ИНН: 5822003540	281 260
58:13:0000000:112	Пензенский	Российская Федерация, установлено относительно ориентира, расположенного за пределами участка. Ориентир нежилое помещение. Участок находится примерно в 1000 м от ориентира по направлению на юг. Почтовый адрес ориентира: обл. Пензенская, р-н Пензенский, . Новопавловка, ул. Даманская, дом 9	Выписка из Единого государственного реестра недвижимости об объекте недвижимости от 26.03.2019 № 99/2019/252793825	Доверительное управление Общество с ограниченной ответственностью "Управляющая компания "Навигатор", ИНН: 7725206241 с 26.01.2006 по 30.12.2020 Аренда,Общество с ограниченной ответственностью " Агро Платинум", ИНН: 5822003540	27 844 740
58:03:0000000:85	Бековский	Пензенская обл., Бековский район, с/с Пяшинский, в границах плана АО "Пяшинское"	Выписка из Единого государственного реестра недвижимости об объекте недвижимости от 26.03.2019 № 99/2019/252793713		43 945 000
58:10:0000000:102	Каменский	Участок находится примерно в 2,4 км по направлению на северо-восток от ориентира здание сельской администрации, расположенного за пределами участка, адрес ориентира: Пензенская область, Каменский р-н, с.Блиновка, ул.Центральная,д.14	Выписка из Единого государственного реестра недвижимости об объекте недвижимости от 26.03.2019 № 99/2019/252791580	Доверительное управление Общество с ограниченной ответственностью "Управляющая компания "Навигатор", ИНН: 7725206241 с 26.01.2006 по 30.12.2020 Аренда,Общество с ограниченной ответственностью "Кургановский", ИНН: 5802007289	2 760 000

Кадастровый номер	Район	Адреса объектов оценки	Выписка ЕГРН	Обременения	Площадь участка, кв.м.
		направленно на юго-запад от ориентира жилой дом, расположенного за пределами участка, адрес ориентира: Пензенская область, Пензенский район, Волхоншинский с/с, с. Волхонщино, ул. Полевая, дом 76	недвижимости от 26.03.2019 № 99/2019/252794547	"Управляющая компания "Навигатор", ИНН: 7725206241 с 26.01.2006 по 30.12.2020 Аренда,Общество с ограниченной ответственностью "Агро Платинум", ИНН: 5822003540	
58:13:0450301:92	Пензенский	Участок находится примерно в 500 м восток от ориентира здание расположенного за пределами участка. Адрес ориентира: Пензенская область, Пензенский район, с. Волхонщино, ул.Центральная, д.64	Выписка из Единого государственного реестра недвижимости об объекте недвижимости от 26.03.2019 № 99/2019/252796385	Доверительное управление Общество с ограниченной ответственностью "Управляющая компания "Навигатор", ИНН: 7725206241 с 26.01.2006 по 30.12.2020 Аренда,Общество с ограниченной ответственностью "Агро Платинум", ИНН: 5822003540	460 000
58:13:0450601:47	Пензенский	Участок находится примерно в 5270 м на юго-запад от ориентира здание, расположенного за пределами участка, адрес ориентира: Пензенская область, Пензенский р-н, с/с Варыпаевский с. Варыпаево, ул. Школьная, дом 1-а	Выписка из Единого государственного реестра недвижимости об объекте недвижимости от 26.03.2019 № 99/2019/252880748	Доверительное управление Общество с ограниченной ответственностью "Управляющая компания "Навигатор", ИНН: 7725206241 с 26.01.2006 по 30.12.2020 Аренда,Общество с ограниченной ответственностью "Агро Платинум", ИНН: 5822003540	766 453
58:13:440903:63	Пензенский	Пензенская обл., Пензенский р-н; земли с/х назначения; Участок находится примерно в 5000 м. по направлению на юго-запад от ориентира с. Волхон-Умёт, ул. Дорожная д.12а	Выписка из Единого государственного реестра недвижимости об объекте недвижимости от	Доверительное управление Общество с ограниченной ответственностью "Управляющая компания "Навигатор", ИНН: 7725206241 с 26.01.2006 по 30.12.2020 Аренда,Общество с ограниченной ответственностью "Агро Платинум", ИНН: 5822003540	3 192 000
58:13:440903:64	Пензенский	Пензенская обл., Пензенский р-н; земли с/х назначения; Участок находится примерно в 5100 м. по направлению на юго-запад от ориентира с. Волхон-Умёт, ул. Дорожная 12а	Выписка из Единого государственного реестра недвижимости об объекте недвижимости от	Доверительное управление Общество с ограниченной ответственностью "Управляющая компания "Навигатор", ИНН: 7725206241 с 26.01.2006 по 30.12.2020 Аренда,Общество с ограниченной ответственностью "Агро Платинум", ИНН: 5822003540	5 791 320
58:13:440903:65	Пензенский	Пензенская обл., Пензенский р-н; земли с/х назначения; Участок находится примерно в 5140 м. адрес ориентира с. Волхон-Умёт, ул. Дорожная 12а	Выписка из Единого государственного реестра недвижимости об объекте недвижимости от	Доверительное управление Общество с ограниченной ответственностью "Управляющая компания "Навигатор", ИНН: 7725206241 с 26.01.2006 по 30.12.2020 Аренда,Общество с ограниченной ответственностью "Агро Платинум", ИНН: 5822003540	2 416 680
58:15:000000:122	Лопатинский	Пензенская область, Лопатинский р-н., расположен примерно в 1,8 км. по направлению на В от ориентира с. Лопатино, распол за пределами участка, адрес ориентира:р-н Лопатинский, с/с Лопатинский	Выписка из Единого государственного реестра недвижимости об объекте недвижимости от 6.03.2019 № 99/2019/252795686	Доверительное управление Общество с ограниченной ответственностью "Управляющая компания "Навигатор", ИНН: 7725206241 с 26.01.2006 по 30.12.2020 Аренда,Общество с ограниченной ответственностью "Агро Платинум", ИНН: 5822003540	5 568 000
58:15:491403:243	Лопатинский	Пензенская область, Лопатинский р-н., располож примерно в 4500м по напр на Ю-3 от ориентира строение, расп за пределами участка, адрес ориентира: с.Лопатино, ул Пионерская, 18	Выписка из Единого государственного реестра недвижимости об объекте недвижимости от	Доверительное управление Общество с ограниченной ответственностью "Управляющая компания "Навигатор", ИНН: 7725206241 с 26.01.2006 по 30.12.2020 Аренда,Общество с ограниченной ответственностью "Агро Платинум", ИНН: 5822003540	339 137
58:15:510101:76	Лопатинский	Пензенская область, Лопатинский р-н., располож примерно в 1800м по напр на Ю-3 от ориентира строение, расп за пределами участка, адрес ориентира: с.Лопатино, ул Пионерская, 18	Выписка из Единого государственного реестра недвижимости об объекте недвижимости от	Доверительное управление Общество с ограниченной ответственностью "Управляющая компания "Навигатор", ИНН: 7725206241 с 26.01.2006 по 30.12.2020 Аренда,Общество с ограниченной ответственностью "Агро Платинум", ИНН: 5822003540	2 128 319
58:15:510101:76	Лопатинский	Пензенская область, Лопатинский р-н., располож примерно в 4550м по напр на Ю-3 от ориентира строение, расп за пределами участка, адрес ориентира: с.Лопатино, ул Пионерская, 18	Выписка из Единого государственного реестра недвижимости об объекте недвижимости от	Доверительное управление Общество с ограниченной ответственностью "Управляющая компания "Навигатор", ИНН: 7725206241 с 26.01.2006 по 30.12.2020 Аренда,Общество с ограниченной ответственностью "Агро Платинум", ИНН: 5822003540	2 488 201
58:15:510101:77	Лопатинский	Пензенская область, Лопатинский р-н., располож примерно в 2200м по напр на Ю от ориентира строение, расп за пределами участка, адрес ориентира: с.Лопатино, ул Пионерская, 18	Выписка из Единого государственного реестра недвижимости об объекте недвижимости от	Доверительное управление Общество с ограниченной ответственностью "Управляющая компания "Навигатор", ИНН: 7725206241 с 26.01.2006 по 30.12.2020 Аренда,Общество с ограниченной ответственностью "Агро Платинум", ИНН: 5822003540	1 176 805
58:15:510102:113	Лопатинский	Пензенская область, Лопатинский р-н., расположен примерно в 5300м. По напр на Ю от ориентира строение, расп за пределами участка, адрес ориентира: с. Лопатино, ул. Пионерская, 18	Выписка из Единого государственного реестра недвижимости об объекте недвижимости от	Доверительное управление Общество с ограниченной ответственностью "Управляющая компания "Навигатор", ИНН: 7725206241 с 26.01.2006 по 30.12.2020 Аренда,Общество с ограниченной ответственностью "Агро Платинум", ИНН: 5822003540	452 006
58:15:510102:114	Лопатинский	Пензенская область, Лопатинский р-н., располож примерно в 5600м по напр на Ю от ориентира строение, расп за пределами участка, адрес ориентира: с.Лопатино, ул Пионерская, 18	Выписка из Единого государственного реестра недвижимости об объекте недвижимости от	Доверительное управление Общество с ограниченной ответственностью "Управляющая компания "Навигатор", ИНН: 7725206241 с 26.01.2006 по 30.12.2020 Аренда,Общество с ограниченной ответственностью "Агро	970 449

Кадастровый номер	Район	Адреса объектов оценки	Выписка ЕГРН	Обременения	Площадь участка, кв.м.
				ИНН: 5808005369	
			Итого площадь 1 056 участков		1 460 507 883

Источник: данные Заказчика

2.5. Количественные и качественные характеристики Объекта оценки

2.5.1. Права на Объект оценки, учитываемые при определении стоимости Объекта оценки, а также права, учитываемые при оценке Объекта оценки

Оценщиком были запрошены сведения о правоустанавливающих документах, а также информация о наличии обременений.

Объекты оценки принадлежат на праве собственности - общая долевая собственность - владельцам инвестиционных паев Закрытого рентного паевого инвестиционного фонда «Капитальные вложения», данные о которых устанавливаются на основании данных лицевых счетов владельцев инвестиционных паев в реестре владельцев инвестиционных паев и счетов депо владельцев инвестиционных паев.

Содержание права собственности раскрывает ст. 209 Гражданского Кодекса РФ, в которой говорится, что «собственнику принадлежит права владения, пользования и распоряжения своим имуществом. Собственник вправе по своему усмотрению совершать в отношении принадлежащего ему имущества любые действия, не противоречащие закону и иным правовым актам и не нарушающие права и охраняемые законом интересы других лиц, в том числе отчуждать свое имущество в собственность другим лицам, передавать им, оставаясь собственником, права владения, пользования и распоряжения имуществом, отдавать имущество в залог и обременять его другими способами, распоряжаться им иным образом».

Согласно ст. 244 Гражданского Кодекса РФ: «Имущество, находящееся в собственности двух или нескольких лиц, принадлежит им на праве общей собственности. Имущество может находиться в общей собственности с определением доли каждого из собственников в праве собственности (долевая собственность) или без определения таких долей (совместная собственность).».

Согласно ст. 246 Гражданского Кодекса РФ: «Распоряжение имуществом, находящимся в долевой собственности, осуществляется по соглашению всех ее участников. Участник долевой собственности вправе по своему усмотрению продать, подарить, завещать, отдать в залог свою долю либо распорядиться ею иным образом с соблюдением при ее возмездном отчуждении правил, предусмотренных статьей 250 настоящего Кодекса.».

Согласно ст. 247 Гражданского Кодекса РФ: «Владение и пользование имуществом, находящимся в долевой собственности, осуществляются по соглашению всех ее участников, а при недостижении согласия - в порядке, устанавливаемом судом. Участник долевой собственности имеет право на предоставление в его владение и пользование части общего имущества, соразмерной его доле, а при невозможности этого вправе требовать от других участников, владеющих и пользующихся имуществом, приходящимся на его долю, соответствующей компенсации.».

Согласно ст. 249 Гражданского Кодекса РФ: «Каждый участник долевой собственности обязан соразмерно со своей долей участвовать в уплате налогов, сборов и иных платежей по общему имуществу, а также в издержках по его содержанию и сохранению.».

Согласно ст. 250 Гражданского Кодекса РФ: «1. При продаже доли в праве общей собственности постороннему лицу остальные участники долевой собственности имеют преимущественное право покупки продаваемой доли по цене, за которую она продается, и на прочих равных условиях, кроме случая продажи с публичных торгов, а также случаев продажи доли в праве общей собственности на земельный участок собственником части расположенного на таком земельном участке здания или сооружения либо собственником помещения в указанных здании или сооружении. (в ред. Федерального закона от 23.06.2014 N 171-ФЗ) Публичные торги для продажи доли в праве общей собственности при отсутствии согласия на это всех участников долевой собственности могут проводиться в случаях, предусмотренных частью второй статьи 255 Гражданского Кодекса, и в иных случаях, предусмотренных законом.

2. Продавец доли обязан известить в письменной форме остальных участников долевой собственности о намерении продать свою долю постороннему лицу с указанием цены и других условий, на которых продает ее. Если остальные участники долевой собственности не приобретут продаваемую долю в праве собственности на недвижимое имущество в течение месяца, а в праве собственности на движимое имущество в течение десяти дней со дня извещения, продавец вправе продать свою долю любому лицу. В случае, если все остальные участники долевой собственности в письменной форме откажутся от реализации преимущественного права покупки продаваемой доли, такая доля может быть продана постороннему лицу ранее указанных сроков.

3. При продаже доли с нарушением преимущественного права покупки любой другой участник долевой собственности имеет право в течение трех месяцев требовать в судебном порядке перевода на него прав и обязанностей покупателя.

4. Уступка преимущественного права покупки доли не допускается.».

Реквизиты правоудостоверяющих документов приведены в Таблице 2.1. настоящего Отчета, копии вышеуказанных документов приведены в Приложении к настоящему Отчету.

Настоящий Отчет подготовлен на предположении об отсутствии любых прав третьих лиц по отношению к оцениваемым объектам и без учета обременения – доверительное управление и аренды.

2.5.2. Анализ местоположения Объектов оценки⁴

Краткая характеристика Алтайского края⁵ (1 земельный участок, общая площадь⁶ 182 га)

Алтайский край расположен на юго-востоке Западной Сибири, на границе континентальной Азии в 3419 км от Москвы. Территория края составляет 168 тыс. кв. км, по площади занимает 21-е место в Российской Федерации и 6-е место в Сибирском федеральном округе. На севере край граничит с Новосибирской областью, на востоке – с Кемеровской областью, юго-восточная граница проходит с Республикой Алтай, на юго-западе и западе – государственная граница с

⁴ Проводился по районам, областям (краям) расположения земельный участков в составе Объекта оценки.

⁵ <https://econom22.ru/economy/AltaiRegionCharacteristic/>

⁶ Здесь и далее по Разделу – округленно до гектаров.

Республикой Казахстан, протяженность которой 843,6 км. На начало 2023 года численность населения составила 2,13 млн. жителей (1,5% населения России). Отличительной особенностью региона является высокая доля сельского населения – 41,7% (по России – 25,1%).

На территории региона расположено 9 городских округов и 56 муниципальных районов, 4 муниципальных округа. Административный центр – г. Барнаул.

Экономика Алтайского края – это сложившийся многоотраслевой комплекс. В структуре валового регионального продукта существенно преобладают промышленность, сельское хозяйство, торговля. Данные виды деятельности формируют более 50% общего объема ВРП.

Современная структура промышленного комплекса края характеризуется высокой долей обрабатывающих производств (свыше 80% в объеме отгруженных товаров), ведущими из них являются производство пищевых продуктов, производство машиностроительной продукции, в том числе сельхозмашиностроение, химическое и фармацевтическое производство, а также легкая промышленность. При этом более 36% объема обрабатывающего сектора промышленного производства приходится на пищевую и перерабатывающую промышленность.

Алтайский край является крупнейшим производителем экологически чистого продовольствия в России: он занимает 1-е место в стране по объемам производства муки, крупы, продуктов зерновых для завтрака, 2-е место – по выпуску масла сливочного, сыров, добавок биологически активных к пище, 4-е место – по производству макаронных изделий, сухой сыворотки.

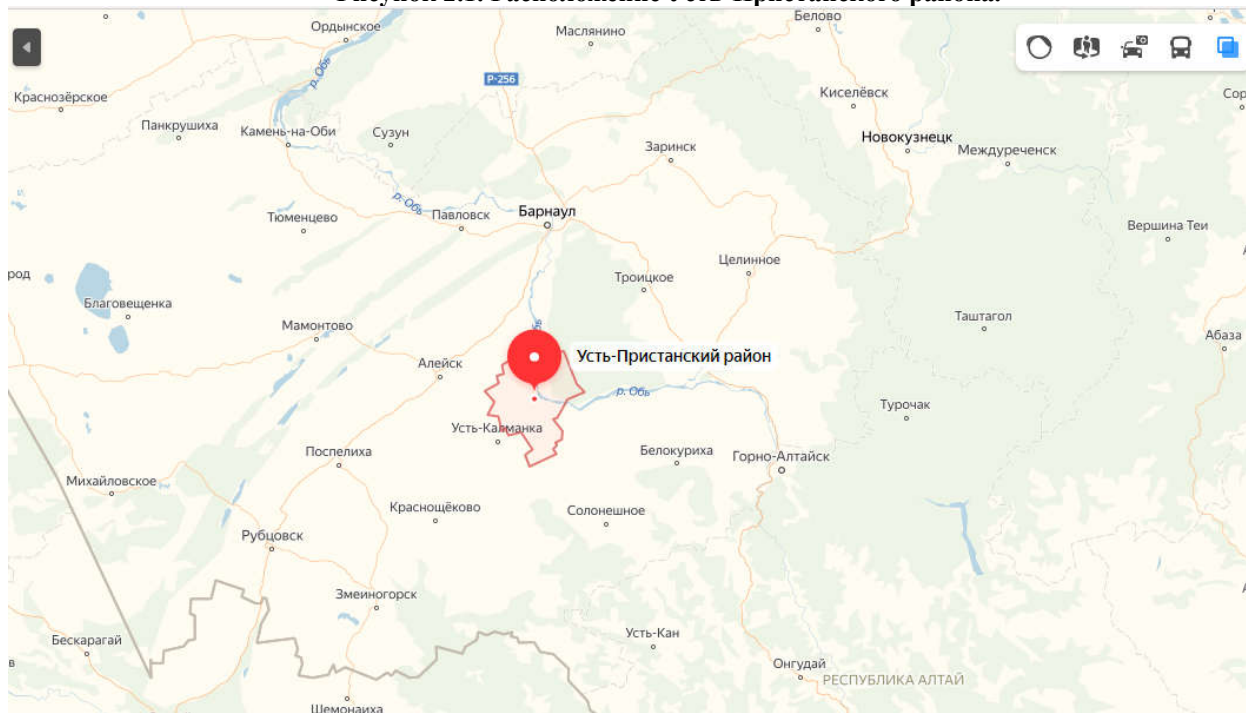
Аграрный комплекс – крупный сектор экономики края. Основу сельского хозяйства края составляют производство зерновых (в том числе твердых сортов пшеницы), крупяных и технических культур, а также животноводство. По площади пашни Алтайский край лидирует в Российской Федерации, на долю края приходится треть пашни Сибирского федерального округа. Алтайский край занимает 2 место в Российской Федерации по посевной площади зерновых и зернобобовых культур. В 2022 году урожай зерновых и зернобобовых культур в весе после доработки составил 5,6 млн. тонн (8 место в России). По объемам производства яровой пшеницы, гречихи, овса, льна масличного край занимает лидирующие позиции в стране. Алтайский край – единственный от Урала до Дальнего Востока регион, выращивающий сахарную свеклу: в 2022 году производство сахарной свеклы составило более 1,2 млн. тонн. Также край входит в первую десятку регионов страны по объему производства маслосемян подсолнечника и занимает 2 место в России по производству рапса.

По объему производства продуктов животноводства среди субъектов Российской Федерации Алтайский край традиционно занимает высокие позиции (по производству молока – 4 место, по производству говядины – 8 место). По поголовью крупного рогатого скота во всех категориях хозяйств регион стабильно занимает 5 место.

Объекты оценки – земельные участки в Алтайском крае расположены на территории Усть-Пристанского района.

Краткая характеристика Усть-Пристанского района Алтайского края (1 земельный участок, общая площадь 182 га)

Рисунок 2.1. Расположение Усть-Пристанского района.



Источник: <https://yandex.ru/maps/>

*Усть-Пристанский район*⁷ — административно-территориальное образование (район) и муниципальное образование (муниципальный район) в Алтайском крае России.

Административный центр — село Усть-Чарышская Пристань. Основное направление экономики района— сельское хозяйство. Население: 9 538 чел. (2021г.).

Краткая характеристика Пензенской области⁸ (1 014 земельных участков, общая площадь 140 744 га)

Регион расположен в Среднем Поволжье, входит в состав Приволжского федерального округа. Большую часть территории области занимает Приволжская возвышенность (высота до 331 м), расчлененная глубокими долинами на отдельные возвышенности и гряды с густой овражно-балочной сетью. На западе — Окско-Донская низменность. Граничит на севере с Мордовией, на востоке — с Ульяновской областью, на юге — с Саратовской областью, на западе — с Тамбовской областью. На северо-западе — с Рязанской областью. Территория области с запада на восток - 330 км, с севера на юг - 204 км; площадь - 43,2 тыс. км².

В состав области входят 27 районов (Башмаковский, Бековский, Белинский, Бессоновский, Вадинский, Городищенский, Земетчинский, Иссинский, Каменский, Камешкирский,

⁷ Здесь и далее общее описание районов в составе областей и краев расположения Объекта оценки взяты с сайта <https://ru.wikipedia.org/wiki/>

⁸ <http://pnzreg.ru/penza-region-for-all/about-the-region/>

Кольшлейский, Кузнецкий, Лопатинский, Лунинский, Малосердобинский, Мокшанский, Наровчатский, Неверкинский, Нижнеломовский, Никольский, Пачелмский, Пензенский, Сердобский, Сосновоборский, Спасский, Тамалинский, Шемьшейский), 10 городов (из них 3 регионального подчинения Пенза, Заречный, Кузнецк), 16 поселков городского типа, 375 сел.

Численность населения области по данным Росстата составляет 1 246 609 чел. (2023). Плотность населения — 28,76 чел./км² (2023). Городское население — 69,55 % (2022). Большую часть населения составляют русские. Значительные этнические группы — татары и мордва.

Пензенская область расположена в зонах лесостепи и частично широколиственных лесов (на востоке). Чернозёмы занимают около 65% площади, под лесами - серые оподзоленные или серые лесные почвы, в долинах рек - лугово-чернозёмные и аллювиальные почвы. Леса (основные породы: дуб, берёза, сосна) и кустарники занимают около 1/4 территории.

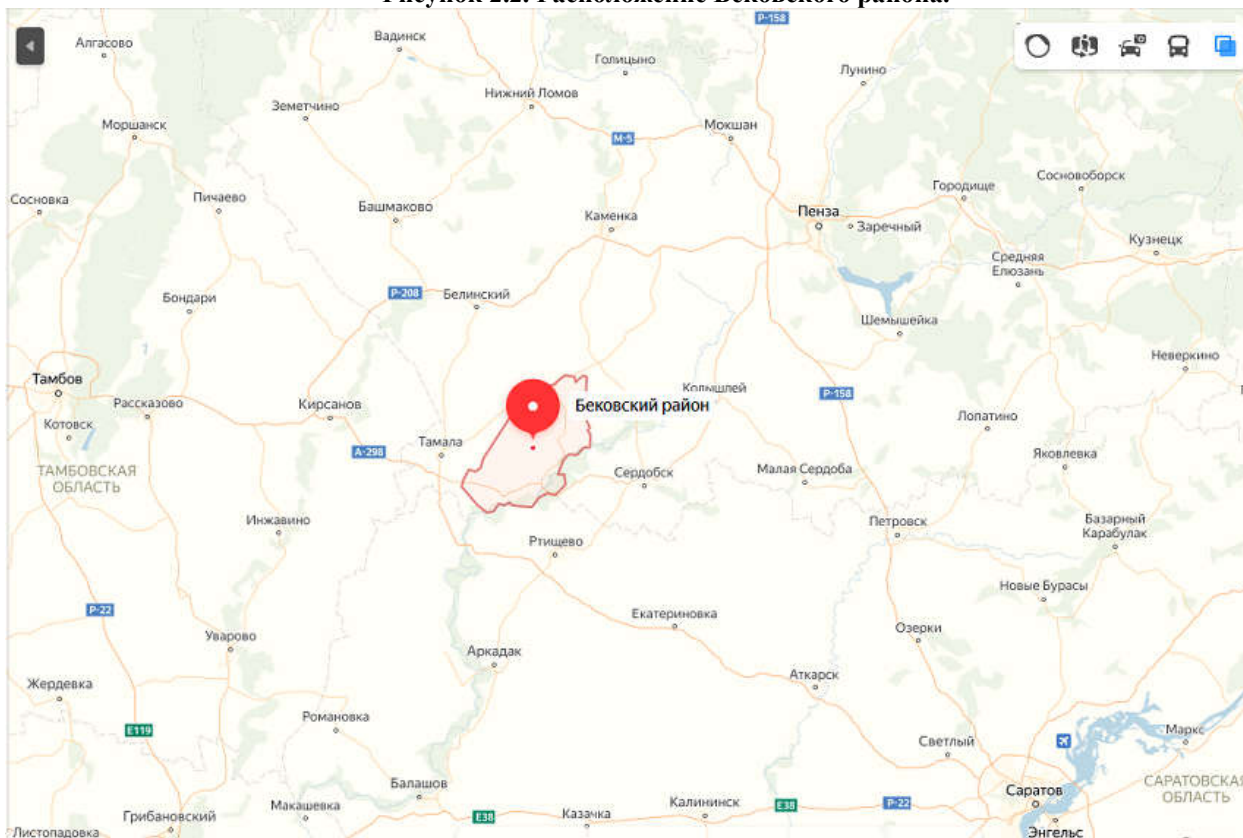
Промышленное производство является ведущим видом экономической деятельности Пензенской области. Промышленный комплекс включает в себя около 250 крупных и средних промышленных предприятий, на которых работает более 90 тысяч человек, что составляет 23% от общей численности работающих в Пензенской области и обеспечивает поступление более 50% налогов и сборов в консолидированный бюджет региона. На долю промышленности приходится четверть валового регионального продукта.

В структуре промышленного производства наибольший удельный вес составляют: производство пищевых продуктов – 38,1%; производство компьютеров, электронных и оптических изделий – 13,9%; производство машин и оборудования, не включенные в другие группировки – 8,7%; производство бумаги и бумажных изделий – 6,0%; производство готовых металлических изделий – 6,0%; производство электрооборудования, электронного и оптического оборудования – 4,1%; производство прочих неметаллических минеральных продуктов – 4,7%.

Объекты оценки – земельные участки в Пензенской области расположены на территории Бековского, Каменского, Кольшлейского, Лопатинского, Лунинского, Малосердобинского, Неверкинского, Пензенского, Сердобского и Тамалинского районов.

Краткая характеристика Бековского района Пензенской области (37 земельных участков, общая площадь 19 077 га)

Рисунок 2.2. Расположение Бековского района.



Источник: <https://yandex.ru/maps/>

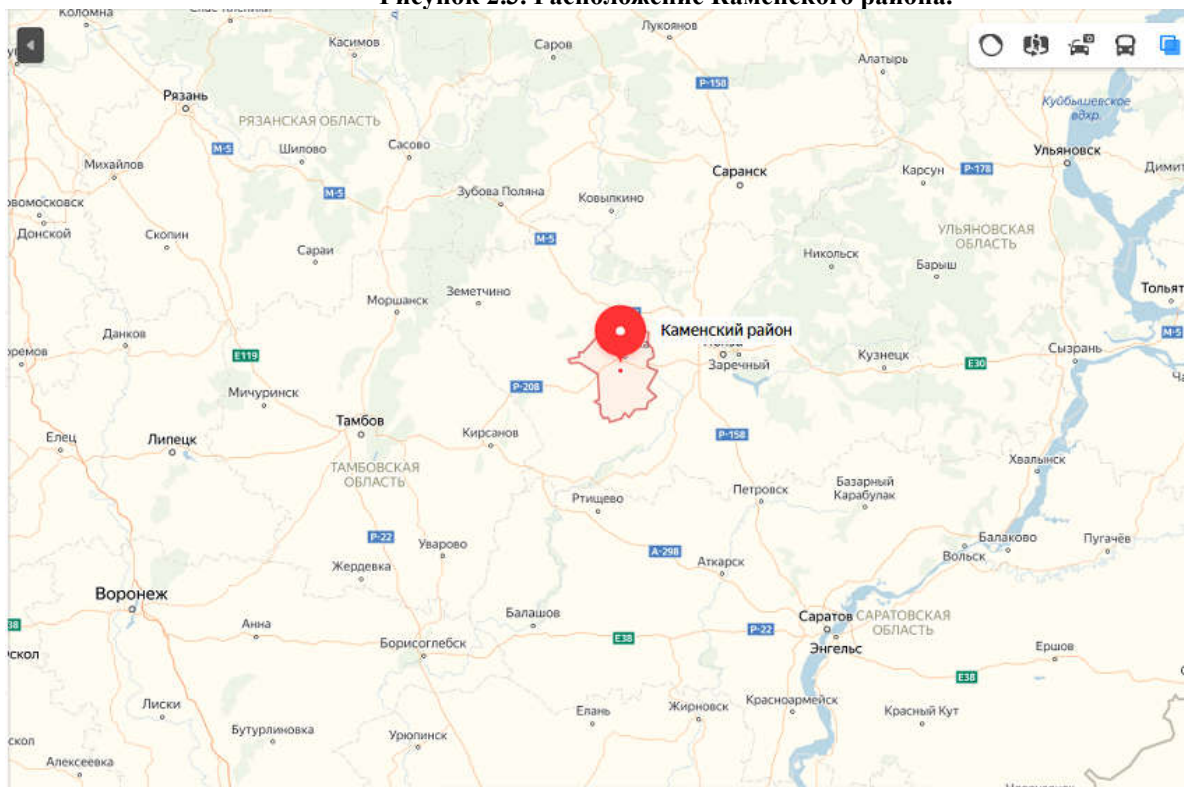
Бе́ковский райо́н — административно-территориальная единица (район) и муниципальное образование (муниципальный район) в составе Пензенской области России. Административный центр — рабочий посёлок Беково. Площадь территории — 1016 км², из них сельхозугодий 82,5 тыс. га, пашни — 59,9 тыс. га. Район находится в зоне умеренно континентального климатического пояса, относится к плодородным чернозёмным районам. Рельеф местности и почвенно-климатические условия благоприятны для ведения сельского хозяйства.

Численность населения – 14 055 человек (2021г.).

На территории района в 2005 году было зарегистрировано 232 хозяйствующих субъекта различных форм собственности, 186 индивидуальных предпринимателей. Район сельскохозяйственный, с развитой перерабатывающей промышленностью. Основные направления деятельности сельских жителей: растениеводство (выращивание зерновых культур, сахарной свёклы, подсолнечника, кормовых культур), садоводство (яблоки), животноводство (производство молока и мяса), выращивание картофеля, овощей, разведением скота и пчёл. Основных промышленных предприятий 6: ЗАО «Бековский сахарный завод» производит сахар-песок из сахарной свёклы и сырца, патоку, жом, известь; ОАО «Маслозавод «Бековский»» вырабатывает масло сливочное, сыр, цельномолочную продукцию; Бековский пищекомбинат производит натуральные кондитерские изделия; ООО «Бековский хлеб» — хлебобулочные и кондитерские изделия; ООО «Бековохлебопродукт» вырабатывает муку. Промышленное производство организовано в ООО «Агрофирма Евросервис-Беково», ООО «Агрофирма плодпром-Беково».

Краткая характеристика Каменского района Пензенской области (41 земельный участок, общая площадь 7 270 га)

Рисунок 2.3. Расположение Каменского района.



Источник: <https://yandex.ru/maps/>

Ка́менский райо́н — административно-территориальная единица (район) и муниципальное образование (муниципальный район) в Пензенской области России. Административный центр — город Каменка.

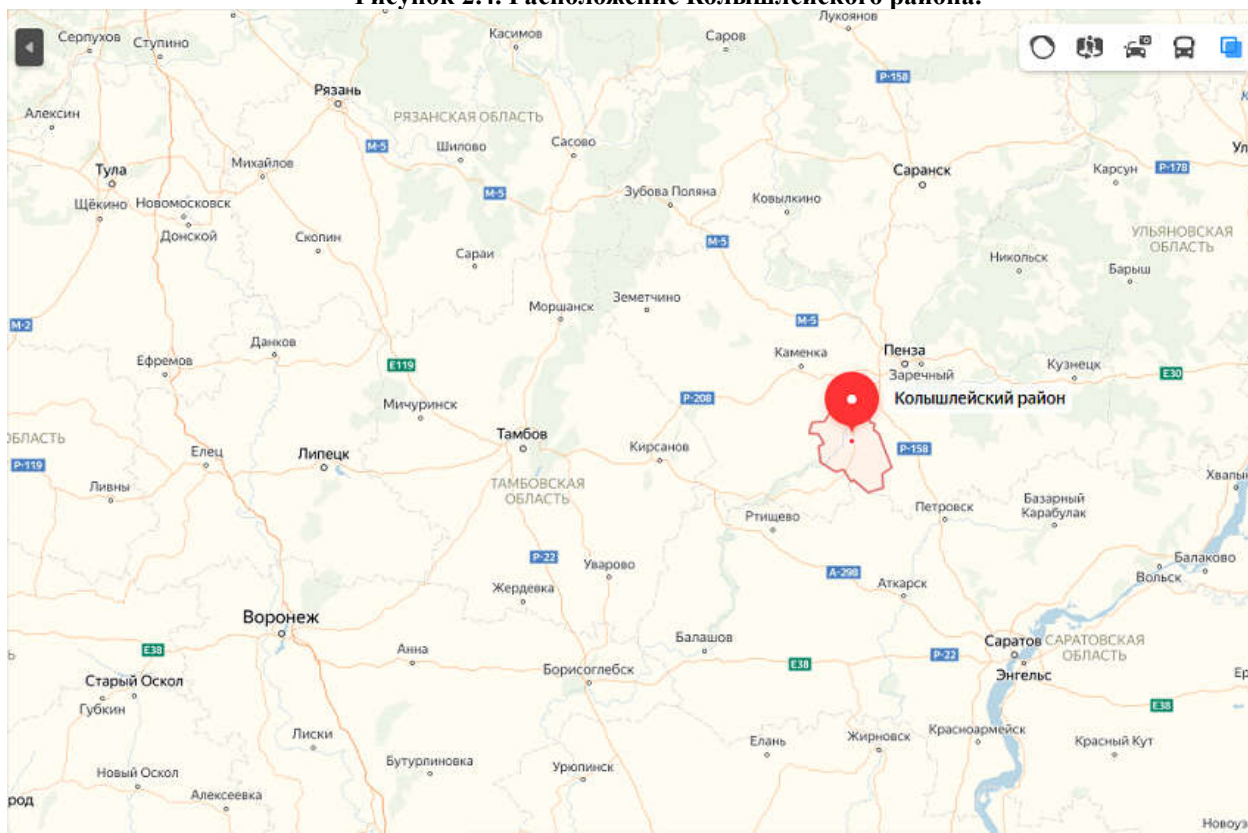
Район занимает территорию 2185,7 кв. км, находится в юго-западной части области. Граничит на севере с Нижнеломовским районом, на северо-востоке — с Мокшанским районом, на востоке с Пензенским районом, на юго-востоке — с Колышлейским районом, на юге — с Сердобским районом, на юго-западе — с Белинским районом, на западе — с Пачелмским районом Пензенской области.

Численность населения – 49 896 человек (2021 г.).

В Каменском районе 65 населённых пунктов.

Краткая характеристика Колышлейского района Пензенской области (247 земельных участков, общая площадь 33 383 га)

Рисунок 2.4. Расположение Колышлейского района.



Источник: <https://yandex.ru/maps/>

Колышлейский район — административно-территориальная единица (район) и муниципальное образование (муниципальный район) в составе Пензенской области России.

Административный центр — рабочий посёлок Колышлей.

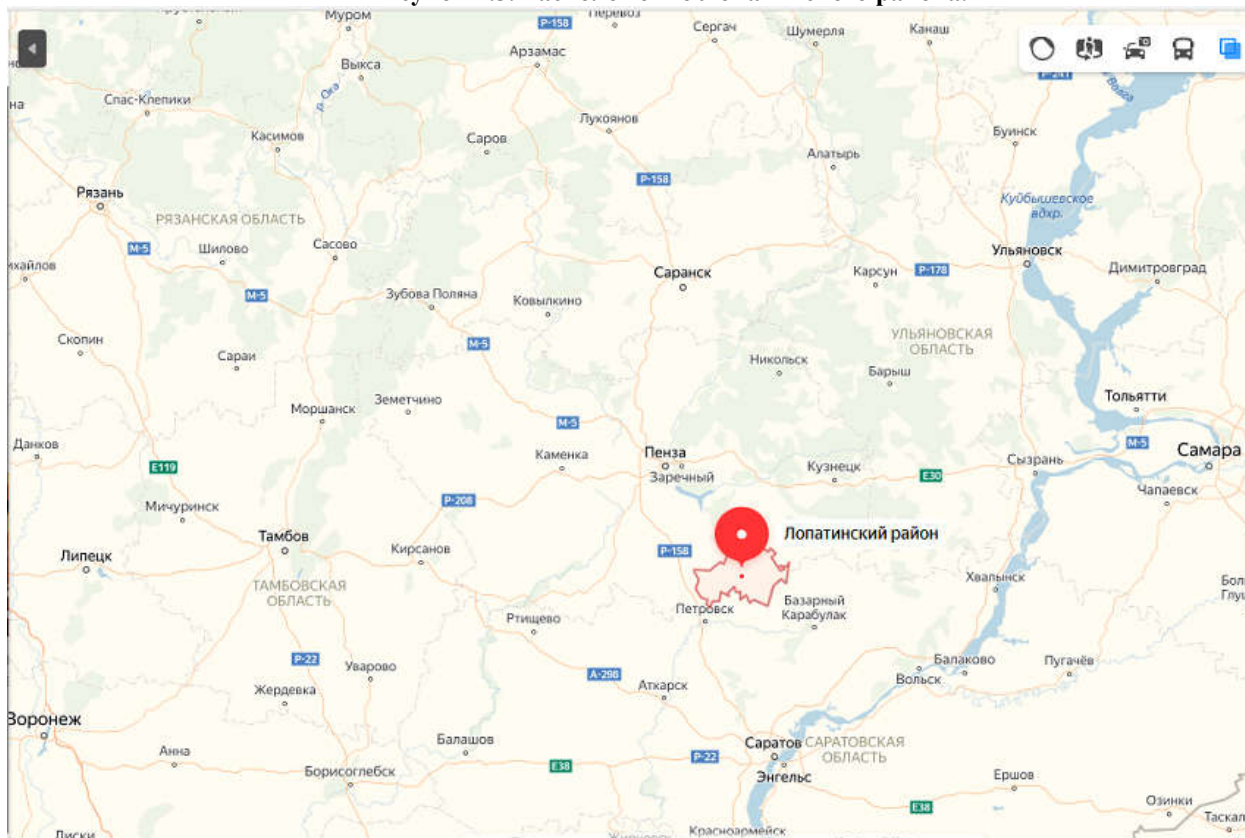
Район занимает территорию 1162 кв. км, находится в южной части области. Граничит на юге с Саратовской областью, на юго-западе с Сердобским районом, на северо-западе с Каменским районом, на востоке с Пензенским районом, на юго-востоке с Малосердобинским районом Пензенской области. Имеются месторождения глины и строительного песка.

Численность населения – 21 185 человек (2021г.).

В Колышлейском районе 60 населённых пунктов.

Краткая характеристика Лопатинского района Пензенской области (9 земельных участков, общая площадь 1 630 га)

Рисунок 2.5. Расположение Лопатинского района.



Источник: <https://yandex.ru/maps/>

Лопáтинский райо́н — административно-территориальная единица (район) и муниципальное образование (муниципальный район) в составе Пензенской области России.

Административный центр — село Лопатино.

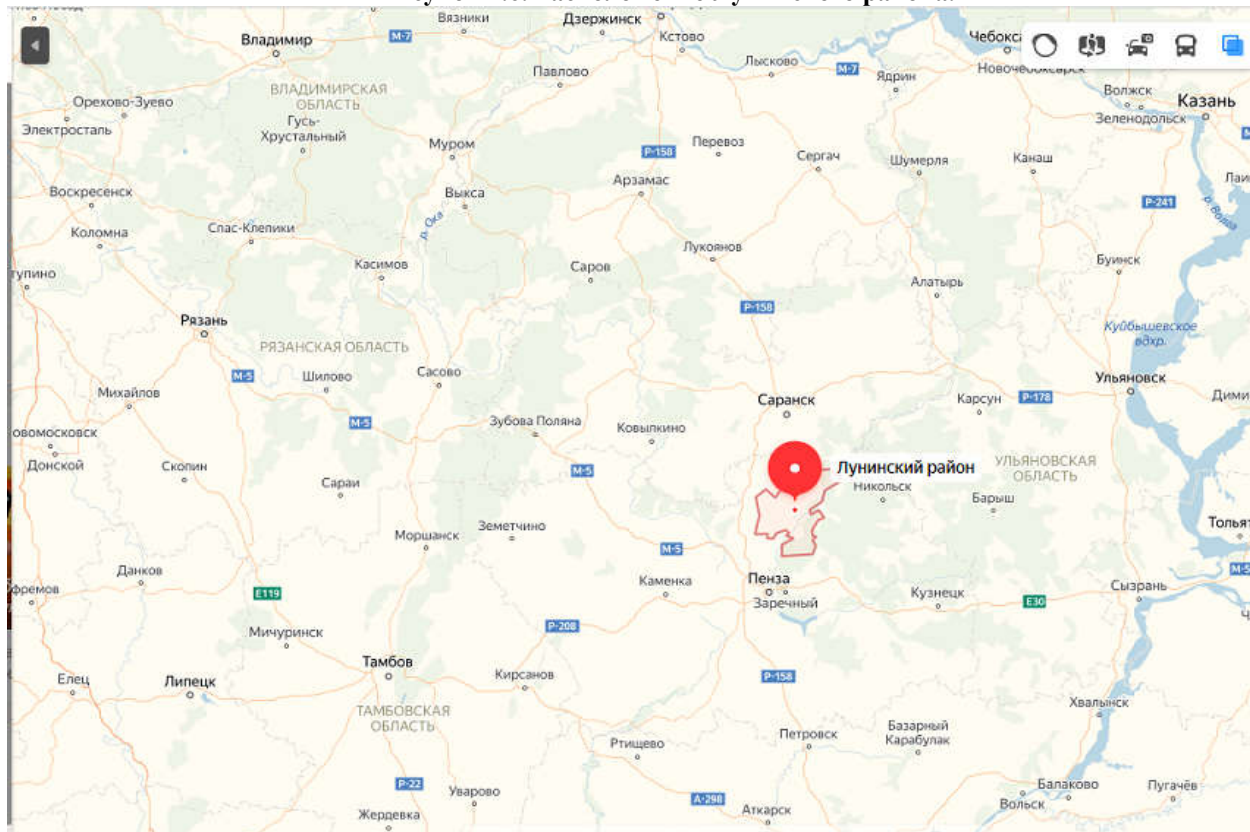
Район расположен на юго-востоке Пензенской области, граничит на северо-западе с Шемышейским районом, на северо-востоке — с Камешкирским районом, на западе — с Малосердобинским районами Пензенской области, на юге — с Саратовской областью. Общая площадь района составляет 1440 км².

Численность населения – 11 698 человек (2021г.).

В Лопатинском районе 40 населённых пунктов.

Краткая характеристика Лунинского района Пензенской области (39 земельных участков, общая площадь 7 363 га)

Рисунок 2.6. Расположение Лунинского района.



Источник: <https://yandex.ru/maps/>

Лу́нинский райо́н — административно-территориальная единица (район) и муниципальное образование (муниципальный район) в составе Пензенской области России. Административный центр — рабочий посёлок Лунино.

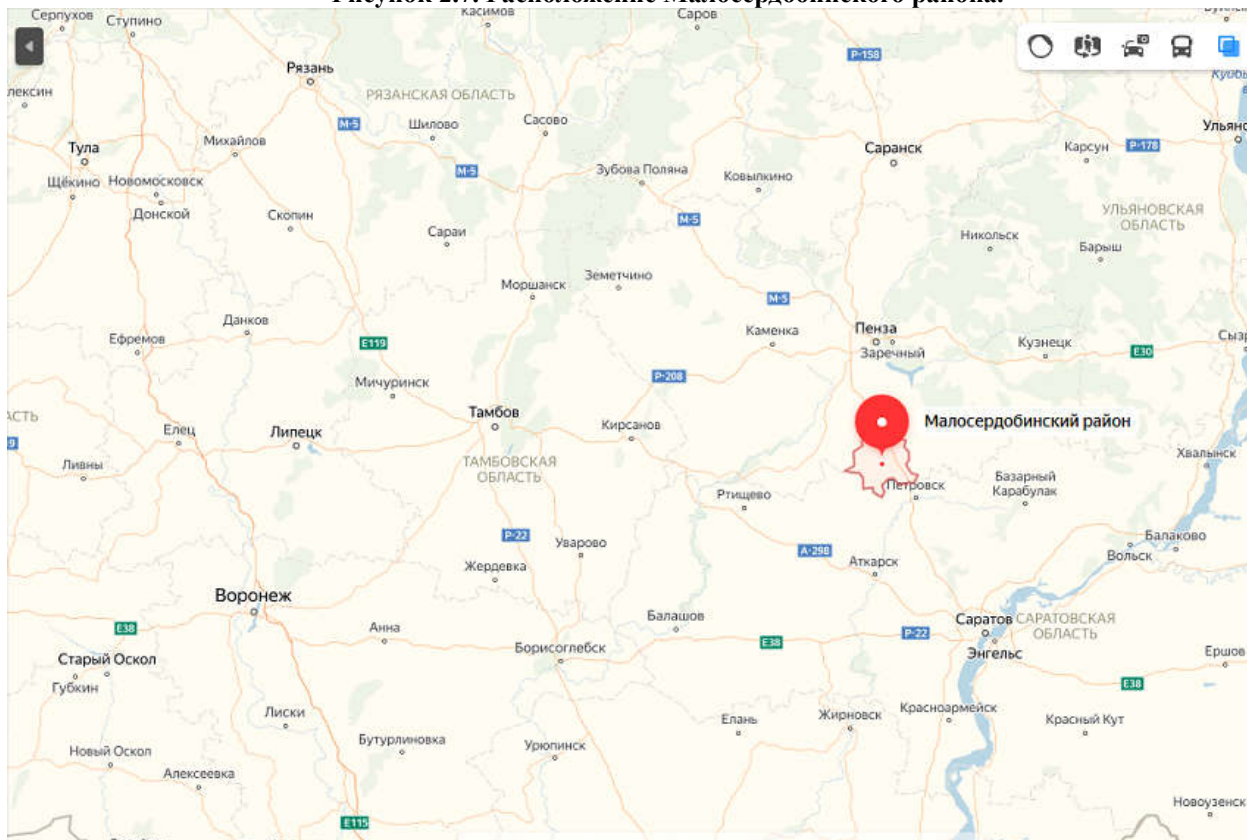
Район занимает территорию 1689,32 км², находится в северной части области. Граничит на востоке с Никольским районом, на юго-востоке — с Городищенском районом, на юге с Бессоновским районом, на западе — с Мокшанским районом, на северо-западе — с Иссинским районом Пензенской области, на севере — с Мордовией.

Численность населения – 16 272 человек (2021г.).

В Лунинском районе 56 населённых пунктов.

Краткая характеристика Малосердобинского района Пензенской области (474 земельных участка, общая площадь 34 930 га)

Рисунок 2.7. Расположение Малосердобинского района.



Источник: <https://yandex.ru/maps/>

Малосердобинский район — административно-территориальная единица (район) и муниципальное образование (муниципальный район) в составе Пензенской области Российской Федерации. Административный центр — село Малая Сердоба.

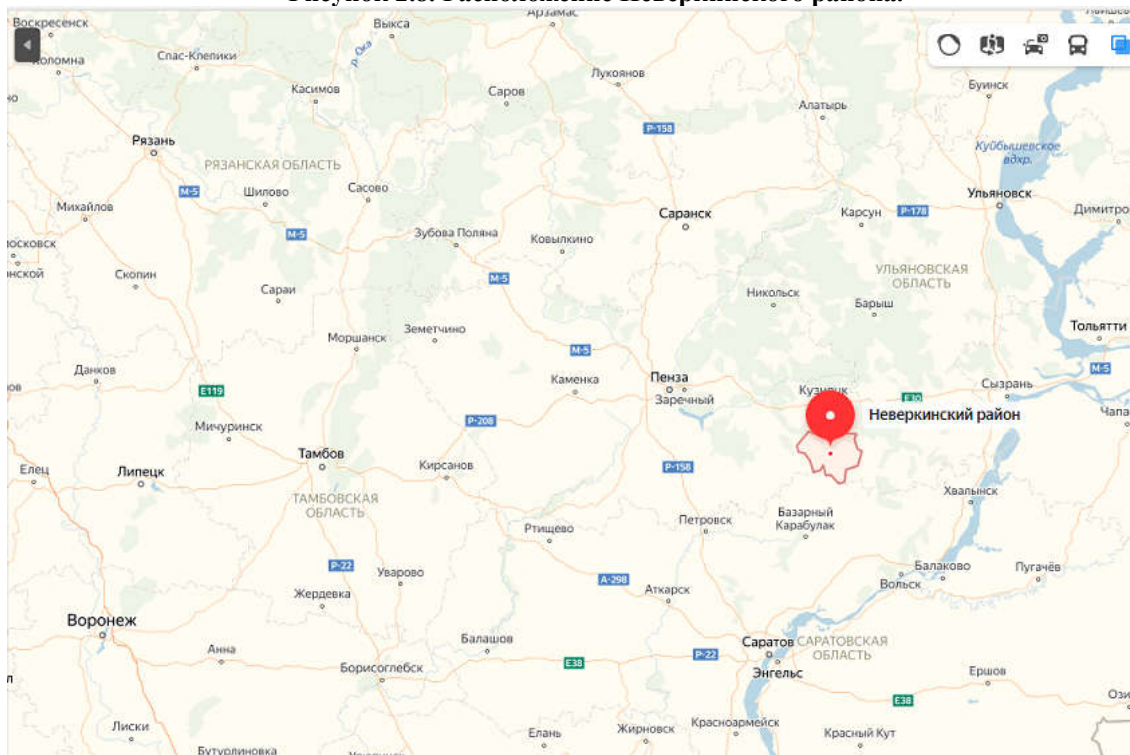
Район занимает территорию 1100 км², находится в южной части области. Граничит на западе с Кольшлейским районом, на севере — с Пензенским районом, на северо-востоке с Шемышейским районом, на востоке — с Лопатинским районом Пензенской области, на юге — с Саратовской областью.

Численность населения – 8 239 человека (2021г.).

В Малосердобинском районе 22 населённых пункта. Основой экономики района является сельское хозяйство.

Краткая характеристика Неверкинского района Пензенской области (30 земельных участков, общая площадь 8 557 га)

Рисунок 2.8. Расположение Неверкинского района.



Источник: <https://yandex.ru/maps/>

Невѣркинский райо́н — административно-территориальная единица (район) и муниципальное образование (муниципальный район) в Пензенской области России. Административный центр — село Неверкино.

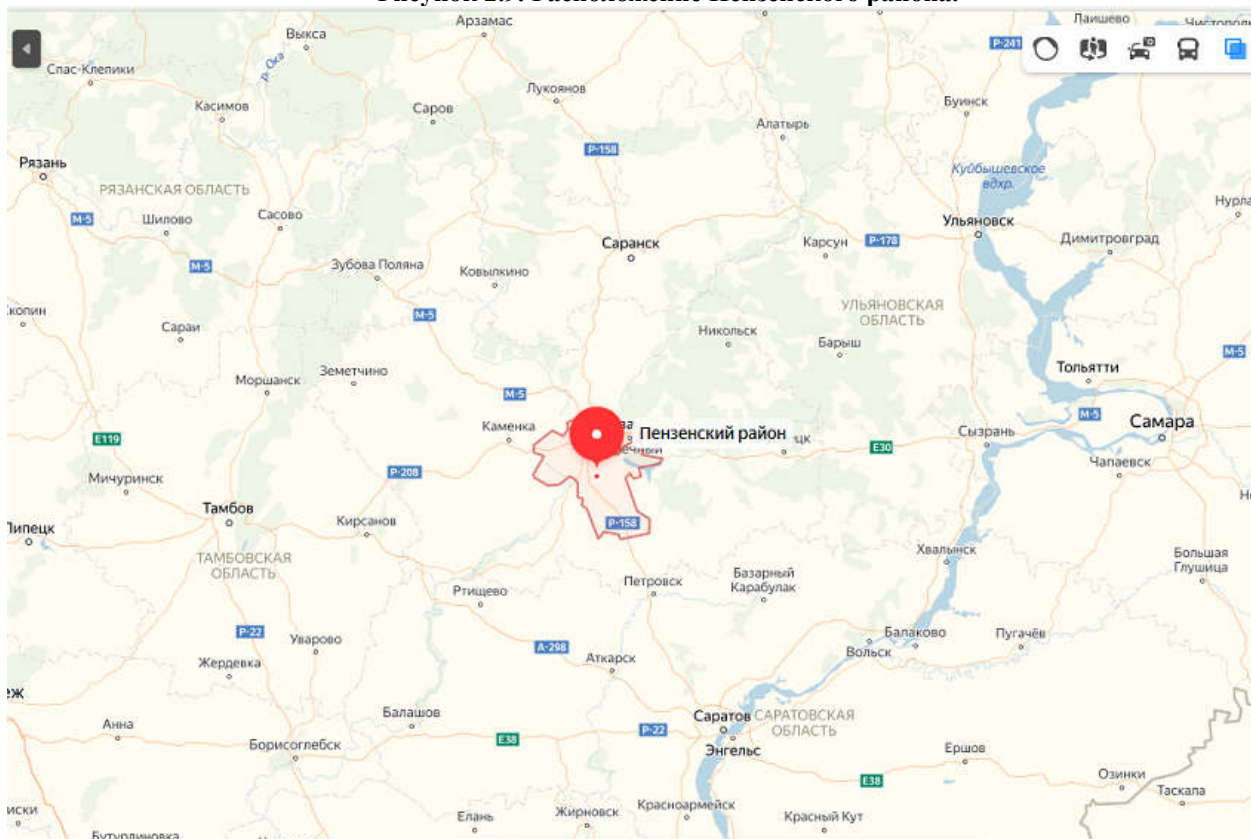
Район занимает площадь 984,5 км², находится в юго-восточной части области. Граничит на севере с Кузнецким районом, на востоке — с Ульяновской областью, на юге — с Саратовской областью, на западе — с Камешкирским районом.

Численность населения – 13 673 человека (2021г.).

В Неверкинском районе 29 населённых пунктов.

Краткая характеристика Пензенского района Пензенской области (10 земельных участков, общая площадь 4 691 га)

Рисунок 2.9. Расположение Пензенского района.



Источник: <https://yandex.ru/maps/>

Пензенский райо́н — административно-территориальная единица (район) и муниципальное образование (муниципальный район) в Пензенской области России. Административный центр — село Кондоль.

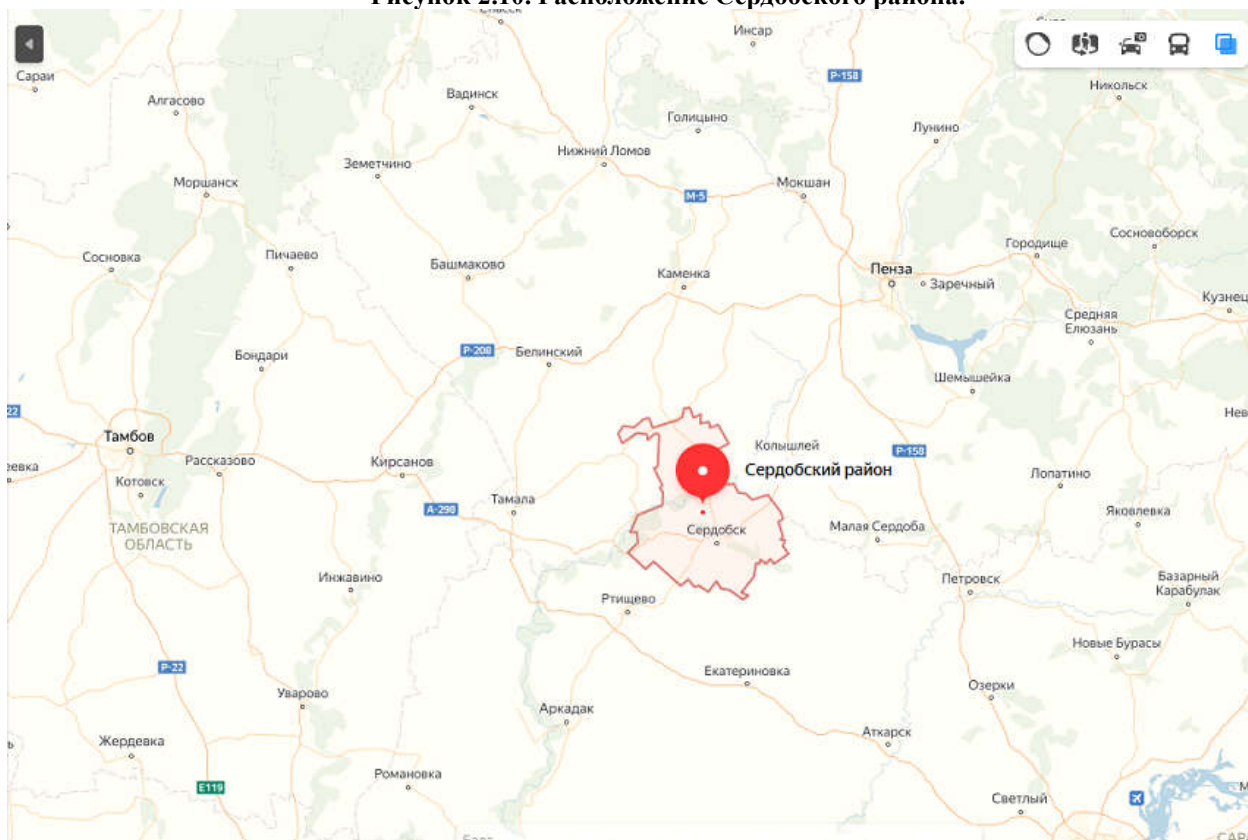
Район занимает территорию 2823,8 км², находится в центральной части области. Граничит на севере с Мокшанским районом, на северо-востоке — с Бессоновским районом, на востоке с Шемышейским районом, на юге — с Малосердобинским районом, на юго-западе — с Колышлейским районом, на западе — с Каменским районом Пензенской области, а также на севере с городскими округами Пенза и Заречный.

Численность населения – 65 017 человека (2021г.).

В Пензенском районе 112 населённых пункта.

Краткая характеристика Сердобского района Пензенской области (109 земельных участков, общая площадь 11 872 га)

Рисунок 2.10. Расположение Сердобского района.



Источник: <https://yandex.ru/maps/>

Сердобский район — административно-территориальная единица (район) и муниципальное образование (муниципальный район) в составе Пензенской области России. Административный центр — город Сердобск.

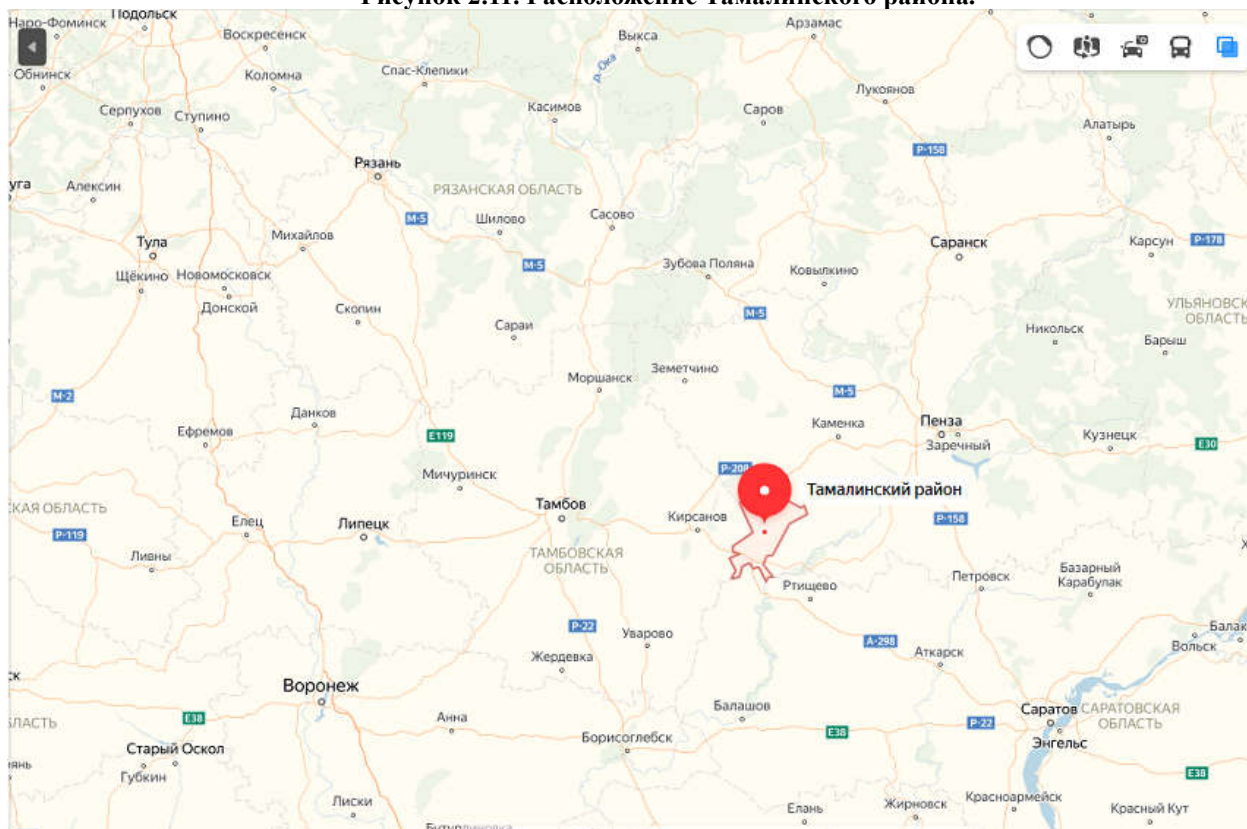
Район расположен в юго-западной части области, на юго-западных отрогах Приволжской возвышенности, в Хопёрском низменно-возвышенном степном районе. Площадь района составляет 169 508 га, что составляет 3,5% от общей площади области. Протяжённость территории с севера на юг — 59 км, с запада на восток — 56 км. На севере граничит с Каменским, на западе с Бековским, на северо-западе с Белинским, на северо-востоке с Колышлейскими районами области, а на юге — с Саратовской областью.

Численность населения – 45 768 человека (2021г.).

В Сердобском районе 43 населённых пункта. Основу экономики составляют сельское хозяйство и обрабатывающая промышленность. Через район проходит Юго-Восточная железная дорога (участок «Пенза—Ртищево»).

Краткая характеристика Тамалинского района Пензенской области (18 земельных участков, общая площадь 11 970 га)

Рисунок 2.11. Расположение Тамалинского района.



Источник: <https://yandex.ru/maps/>

Тамалинский район — административно-территориальная единица (район) и муниципальное образование (муниципальный район) в составе Пензенской области России.

Административный центр — рабочий посёлок Тамала.

Район занимает территорию 1236 км², находится в юго-западной части области. Граничит на севере с Белинским районом, на востоке — с Бековским районом Пензенской области, на юге — с Саратовской областью, на западе — с Тамбовской областью.

Численность населения – 13 179 человек (2021г.).

В Тамалинском районе 58 населённых пунктов.

Краткая характеристика Ростовской области⁹ (3 земельных участка, общая площадь 891 га)

Ростовская область - субъект Российской Федерации на юге Европейской части России, входит в состав Южного федерального округа.

Ростовская область, как административная единица, образована на основании постановления ЦИК СССР от 13 сентября 1937 года.

Среди других крупных территориальных образований Российской Федерации область выделяется высоким научно-производственным, ресурсным и финансовым потенциалом.

⁹ <https://www.donland.ru/activity/7/>

Развитие экономики области основывается на воздействии таких факторов, как выгодное экономико-географическое положение (связь центра России с Северным Кавказом и Закавказьем), наличие природных ресурсов, исторически благоприятные условия развития, высокая обеспеченность трудовыми ресурсами, хорошо развитая транспортная инфраструктура. По темпам экономических преобразований последних лет и объемам выпуска товаров и услуг область занимает одну из ведущих позиций, как в Южном федеральном округе, так и в России в целом.

Население Ростовской области составляет 4 164,5 тыс. человек (на 1 января 2023 года с учетом Всероссийской переписи населения 2020 года), из них в городах проживают 2 820,7 тыс. человек (67,7%), в сельской местности – 1 343,8 тыс. человек (32,3%).

Регион занимает 6 место в России по численности постоянного населения после города Москвы, Московской области, Краснодарского края, города Санкт-Петербурга и Свердловской области. Среди субъектов, входящих в Южный федеральный округ, область находится на 2 месте после Краснодарского края.

Плотность населения – 41,4 чел. на 1 кв. км.

По предварительным данным численность трудоспособного населения составляет 2 389,7 тыс. человек (57,4 % от общей численности населения), старше трудоспособного возраста – 1 071,3 тыс. человек (25,7%).

По данным Всероссийской переписи населения 2010 года, по национальному составу 90,3 процента населения области составляют русские, 2,6 – армяне, 1,9 – украинцы, 0,9 – турки, 0,7 – казахи, 0,4 – белорусы, 0,4 – азербайджанцы, 0,4 – цыгане, 0,3 – татары, 0,3 – чеченцы, 0,3 – корейцы, 0,2 – даргинцы, 0,2 – грузины, 1,1 процента – иные этнические группы. Трудоспособное население составляет около 55,9% от общей численности. Уровень образования населения в экономически активном возрасте достаточно высок. Среднегодовая численность занятых в экономике составляет 1 955 тыс. человек.

В состав Ростовской области входят 463 муниципальных образования, состоящих из 12 городских округов, 43 муниципальных районов, 17 городских поселений, 391 сельское поселение.

Административный центр Ростовской области - город Ростов-на-Дону с населением свыше 1 млн.человек - крупный промышленный, культурный и научный центр, речной порт, важный транспортный узел. В 2002 году город приобрел дополнительное политическое и экономическое значение как столица Южного федерального округа.

Ростовская область относится к степной зоне и имеет разнообразные естественные ресурсы.

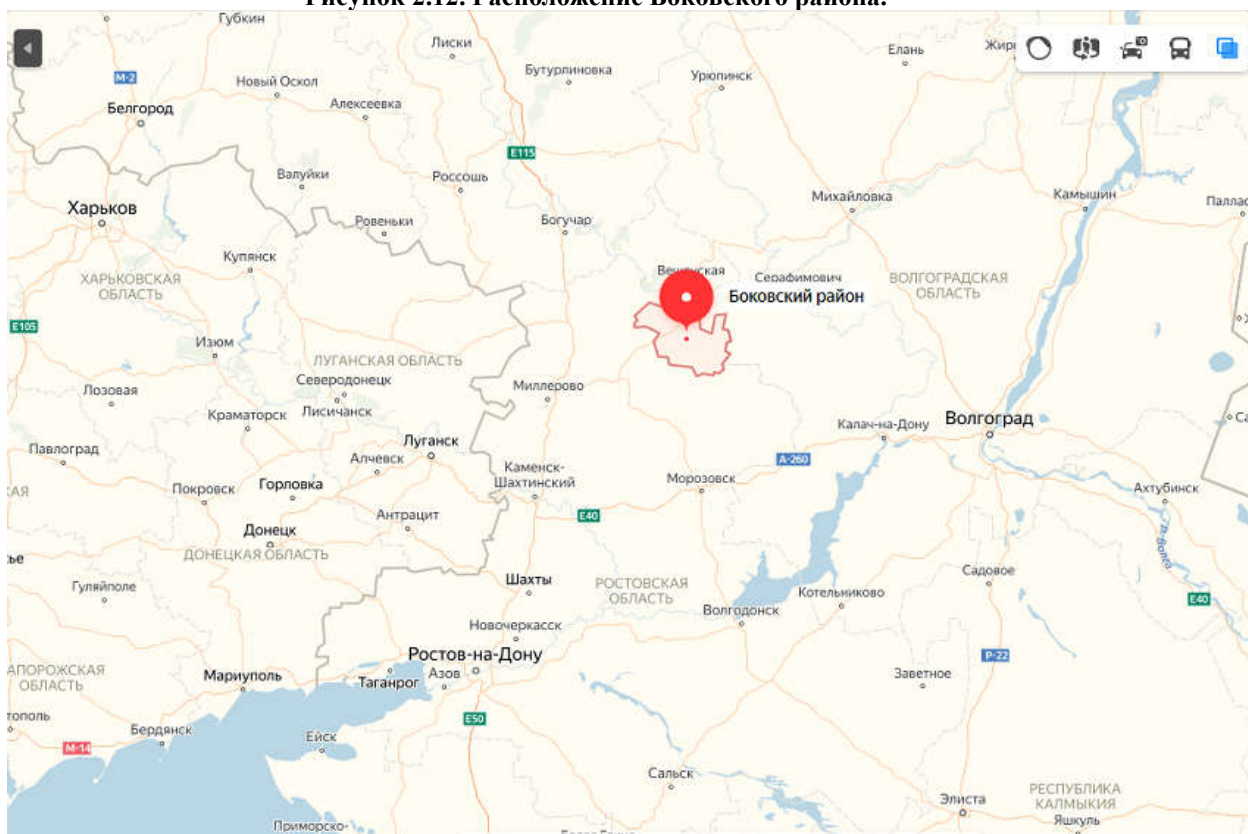
Одним из основных конкурентных преимуществ Ростовской области являются земельные ресурсы и климатические условия, которые способствуют динамичному развитию агропромышленного комплекса. Благодаря южному положению (46-50° сев. широты) на территории области отмечается обилие солнечного света и тепла. Продолжительность солнечного сияния увеличивается с севера на юг от 2067 ч/год (г. Миллерово) до 2143 ч/год (Ростов-на-Дону). Продолжительность периода с температурой выше 10 °С колеблется по территории от 160 до 180 дней.

Основу пахотных земель области составляют черноземы и каштановые почвы. Черноземы составляют 65% территории области, это 4-5% черноземов России. Каштановые почвы характерны для более сухих восточных районов.

Объекты оценки – земельные участки в Ростовской области расположены на территории Боковского района.

Краткая характеристика Боковского района Ростовской области (3 земельных участков, общая площадь 891 га)

Рисунок 2.12. Расположение Боковского района.



Источник: <https://yandex.ru/maps/>

Боковский район — муниципальное образование в составе Ростовской области Российской Федерации. Районный центр — станица Боковская.

Боковский район расположен на площади 1927 км² на севере Ростовской области и граничит: на востоке — с Волгоградской областью, на юге-востоке — с Советским районом, на юге — с Кашарским районом, на западе — с Верхнедонским районом, на севере — с Шолоховским районом Ростовской области. Через весь район протекает известная река Чир. Природа богата растительным и животным миром.

Численность населения – 13 533 человек (2021г.).

Главная отрасль экономики района — сельское хозяйство. В районе насчитывается 17 коллективных хозяйств и свыше 160 крестьянско-фермерских хозяйств, занимающихся вопросами производства и реализации сельскохозяйственной продукции. Основными направлениями

сельхозтоваропроизводителей являются производство зерна и технических культур, животноводства.

Наиболее крупными сельхозтоваропроизводителями сельскохозяйственной продукции являются:

- СПК «колхоз Боковский»,
- СПК «колхоз Краснокутский»,
- СПК «колхоз Каргинский»,
- СПК «рыболовецкий колхоз Маяк».

В районе работают кирпичный и два асфальтовых завода.

Краткая характеристика Саратовской области¹⁰ (38 земельных участка, общая площадь 4 235 га)

Саратовская область расположена на юго-востоке Европейской части России, в северной части Нижнего Поволжья. Граничит с Волгоградской, Воронежской, Тамбовской, Пензенской, Самарской, Ульяновской и Оренбургской областями, с Казахстаном.

Площадь области достигает 101,2 тысячи квадратных километров.

Население: 2 405 тыс. чел. (2023г.). Плотность населения: 23,75 чел./км².

Этнический состав населения: области представлен 111 национальностями. Наиболее крупные этнические группы – русские, украинцы, казахи, татары, мордва, чуваша, белорусы, немцы и армяне.

Основные города: Саратовская область состоит из 38 районов и 18 городов. Крупные города области: Саратов, Балашов, Вольск, Балаково, Энгельс.

Административный центр – г. Саратов

Перечень городских округов Саратовской области:

1. Муниципальное образование "Город Саратов"
2. Муниципальное образование поселок Михайловский
3. Закрытое административно-территориальное образование Светлый
4. Муниципальное образование город Шиханы

Перечень районов Саратовской области: Александрово-Гайский, Аркадакский, Аткарский, Базарно-Карабулакский, Балаковский, Балашовский, Балтайский, Вольский, Воскресенский, Дергачевский, Духовницкий, Екатериновский, Ершовский, Ивантеевский, Калининский, Красноармейский, Краснокутский, Краснопартизанский, Лысогорский, Марковский, Новобурасский, Новоузенский, Озинский, Перелобский, Петровский, Питерский, Пугачевский, Ровенский, Романовский, Ртищевский, Самойловский, Саратовский, Советский, Татищевский, Турковский, Федоровский, Хвалынский, Энгельсский.

¹⁰ <https://saratov.gov.ru/region/>

В составе Саратовской области находятся города: Аркадак, Аткарск, Балаково, Балашов, Вольск, Ершов, Калининск, Красный Кут, Красноармейск, Маркс, Новоузенск, Петровск, Пугачев, Ртищево, Саратов, Хвалынский, Шиханы, Энгельс.

По уровню и масштабам развития промышленного производства Саратовская область занимает одно из ведущих мест в Поволжском Федеральном Округе в сфере экономики. Промышленность области включает в себя более 2000 крупных и средних предприятий. Здесь выпускают троллейбусы (Тролза), железнодорожную технику (Энгельсский завод транспортного машиностроения, Энгельсский локомотивный завод), свечи зажигания, электроинструменты, точные приборы, холодильники и морозильники, производят жидкое топливо и продукты нефтехимии (Саратовский НПЗ мощностью 10 млн т. нефти/год, «Саратовнефтеоргсинтез»), минеральные удобрения, медный прокат, строительное стекло, цемент, печатают школьные учебники и книги, работают химическое и мебельное производства.

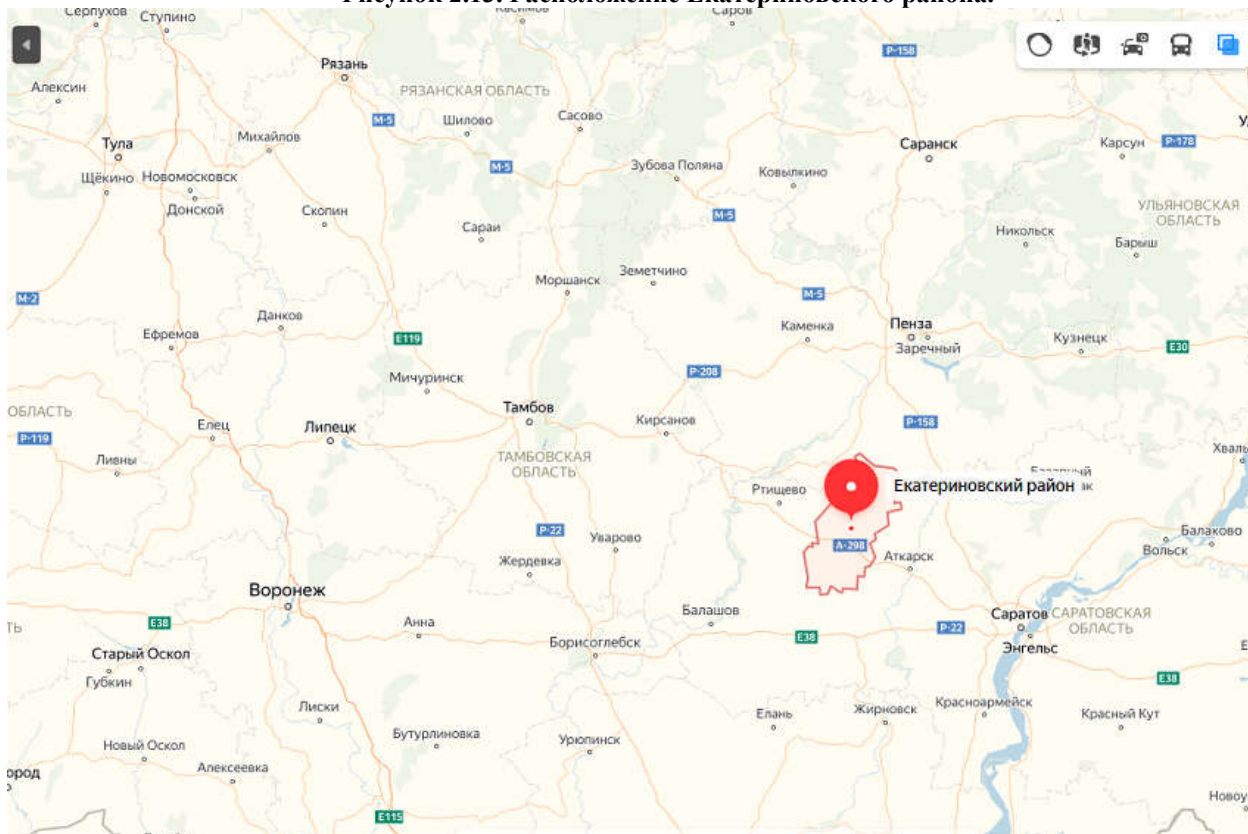
В структуре промышленности наибольший удельный вес принадлежит топливно-энергетическому комплексу (45,5%), машиностроению (19,1%), химической и нефтехимической (15,6%), пищевой (9,2%) промышленности.

В Саратовской области полностью завершена программа газификации. Жители всех населённых пунктов имеют возможность пользоваться природным газом.

Объекты оценки – земельные участки в Саратовской области расположены на территории Екатериновского района.

Краткая характеристика Екатериновского района Саратовской области (38 земельных участков, общая площадь 4 235 га)

Рисунок 2.13. Расположение Екатериновского района.



Источник: <https://yandex.ru/maps/>

Екатериновский район — административно-территориальная единица (район) и муниципальное образование (муниципальный район) в Саратовской области России. Административный центр — посёлок городского типа Екатериновка.

Расположен в северо-западной части Правобережья, на водораздельных пространствах рек Хопёр и Медведицы. В центральной части район пересекают железнодорожная линия] Аткарск — Ртищево Приволжской железной дороги и автомобильная дорога Тамбов — Саратов. Территория района — 3 тыс. км².

Численность населения – 16 918 человека (2021г.).

Район сельскохозяйственный, один из крупнейших в области производителей товарного зерна и продукции животноводства. Предприятия перерабатывают сельскохозяйственное сырьё. Действуют маслозавод, крупяной завод, крупный элеватор.

Выводы в рамках анализа местоположения Объектов оценки:

- **Оцениваемые земельные участки расположены в субъектах РФ, характеризующихся высоким уровнем производства с/х продукции;**
- **Оцениваемые земельные участки расположены в районах, преимущественно специализирующихся на выращивании с/х продукции, имеющих удовлетворительную инфраструктуру для с/х производства;**

- **Для целей использования оцениваемых земельных участков для сельскохозяйственного производства, расположение земельных участков можно признать хорошим.**

2.5.3. Физические свойства Объектов оценки

В рамках настоящего Отчета проводится оценка справедливой стоимости объектов недвижимого имущества в составе 1 056 земельных участков сельскохозяйственного назначения, разрешенное использование - для сельскохозяйственного производства. Согласно данным Заказчика по состоянию на дату проведения работ указанные участки используются/готовы к использованию по назначению. Рельеф участков преимущественно ровный, существует возможность подъезда к оцениваемым земельным массивам для их сельскохозяйственного использования по дорогам общего пользования. У участков нет явно выраженных неудобий, т.е. в целом участки могут использоваться для с/х производства практически целиком.

2.5.4. Информация об износе и устаревании

Объекты оценки представлены земельными участками, которые не подвержены износам и устареваниям.

2.5.5. Количественные и качественные характеристики элементов, входящих в состав Объекта оценки, которые имеют специфику, влияющую на результат оценки

Оценщиком не было выявлено факторов и характеристик, относящихся к оцениваемым объектам и существенно влияющих на их стоимость, кроме оговоренных в данном Отчете.

2.5.6. Информация о текущем использовании Объектов оценки

В рамках настоящего Отчета проводится оценка справедливой стоимости объектов недвижимого имущества в составе 1 056 земельных участков сельскохозяйственного назначения, предназначенных для сельскохозяйственного производства. Согласно данным Заказчика по состоянию на дату проведения работ указанные участки используются/готовы к использованию по назначению.

2.5.7. Другие факторы и характеристики, относящиеся к Объектам оценки, существенно влияющие на их стоимость

Оценщиком не было выявлено других факторов и характеристик, относящихся к оцениваемым объектам и существенно влияющих на их стоимость, кроме оговоренных в данном Отчете.

3. МЕТОДОЛОГИЯ ОЦЕНКИ

3.1. Терминология, основные понятия

В настоящем Отчете оценке подлежит справедливая стоимость недвижимого имущества для целей определения справедливой стоимости имущества, составляющего паевой инвестиционный фонд.

Определение справедливой стоимости дает стандарт IFRS 13¹¹ («Оценка справедливой стоимости»).

Справедливая стоимость (fair value) – это цена, которая была бы получена при продаже актива или уплачена при передаче обязательства при проведении операции на добровольной основе между участниками рынка на дату оценки (цена выхода).

При этом цена, действующая на основном (или наиболее выгодном) рынке, использованная для оценки справедливой стоимости актива или обязательства, не должна корректироваться с учетом затрат по сделке. Затраты по сделке должны отражаться в учете в соответствии с другими МСФО¹². Затраты по сделке не являются характеристикой актива (или обязательства); они скорее являются специфическими для сделки и будут отличаться в зависимости от того, как предприятие вступает в сделку в отношении актива (или обязательства).

Согласно IFRS 13 - если цена на идентичный актив (или обязательство) не наблюдается на рынке, справедливую стоимость оценивается, с использованием другого метода оценки, который обеспечивает максимальное использование уместных наблюдаемых исходных данных и минимальное использование ненаблюдаемых исходных данных. Поскольку справедливая стоимость является рыночной оценкой, она определяется с использованием таких допущений, которые участники рынка использовали бы при определении стоимости актива (или обязательства), включая допущения о риске. Следовательно, намерение компании удержать актив или урегулировать или иным образом выполнить обязательство не является уместным фактором при оценке справедливой стоимости.

В определении справедливой стоимости особое внимание уделяется активам и обязательствам, потому что они являются основным объектом бухгалтерской оценки.

Идентификация оцениваемого актива (или обязательства)

Оценка справедливой стоимости осуществляется для конкретного актива (или обязательства). Следовательно, при оценке справедливой стоимости предприятие должно учитывать характеристики актива (или обязательства) таким образом, как если бы участники рынка учитывали данные характеристики при определении цены актива или обязательства на дату оценки. Такие характеристики включают, например, следующее:

- (а) состояние и местонахождение актива; и

¹¹ Международные стандарты финансовой отчетности (IAS, IFRS) – правила ведения бухгалтерского учета и подготовки финансовой отчетности, определяемые Комитетом по международным стандартам финансовой отчетности.

¹² Международный стандарт финансовой отчетности.

(b) ограничения на продажу или использование актива при наличии таковых.

Влияние определенной характеристики на оценку будет отличаться в зависимости от того, как данная характеристика учитывалась бы участниками рынка.

Актив или обязательство, оцениваемое по справедливой стоимости, может представлять собой следующее:

(a) отдельный актив или обязательство (например, финансовый инструмент или нефинансовый актив); или

(b) группа активов, группа обязательств или группа активов и обязательств (например, единица, генерирующая денежные средства, или бизнес).

Тот факт, является ли актив (или обязательство) отдельным активом (или обязательством), группой активов, группой обязательств или группой активов и обязательств для целей признания или раскрытия информации, зависит от его единицы учета. Единица учета для актива (или обязательства) определяется в соответствии с тем МСФО, который требует или разрешает оценку справедливой стоимости, за исключением случаев, предусмотренных в IFRS 13.

Оценка справедливой стоимости предполагает обмен актива (или обязательства) при проведении между участниками рынка операции на добровольной основе по продаже актива (или передаче обязательства) на дату оценки в текущих рыночных условиях.

Оценка справедливой стоимости предполагает проведение операции по продаже актива (или передаче обязательства):

(a) на рынке, который является основным для данного актива (или обязательства); или

(b) при отсутствии основного рынка на рынке, наиболее выгодном для данного актива (или обязательства).

Предприятию нет необходимости проводить изнуряющий поиск всех возможных рынков для идентификации основного рынка или, при отсутствии основного рынка, наиболее выгодного рынка, однако, оно должно учитывать всю информацию, которая является обоснованно доступной. При отсутствии доказательств обратного рынок, на котором предприятие вступило бы в сделку по продаже актива (или передаче обязательства), считается основным рынком или, при отсутствии основного рынка, наиболее выгодным рынком.

3.2. Методы оценки

Согласно IFRS 13 - Предприятие должно использовать такие методы оценки, которые являются приемлемыми в сложившихся обстоятельствах и для которых доступны данные, достаточные для оценки справедливой стоимости, при этом максимально используя уместные наблюдаемые исходные данные и минимально используя ненаблюдаемые исходные данные.

Цель использования метода оценки заключается в том, чтобы установить цену, по которой проводилась бы операция на добровольной основе по продаже актива (или передаче обязательства) между участниками рынка на дату оценки в текущих рыночных условиях. Три наиболее широко используемыми методами оценки являются рыночный подход, затратный

подход и доходный подход. Предприятие должно использовать методы оценки, совместимые с одним или несколькими из данных подходов для оценки справедливой стоимости.

IFRS 13 не выдвигает жестких требований или предпочтений касательно используемых методов оценки справедливой стоимости.

В некоторых случаях приемлемым будет использование одного метода оценки (например, при оценке актива или обязательства с использованием котированной цены на активном рынке для идентичных активов или обязательств). В других случаях приемлемым будет использование множественных методов оценки (например, так может обстоять дело при оценке единицы, генерирующей денежные средства). Если для оценки справедливой стоимости используются множественные методы оценки, то результаты (то есть соответствующие показатели справедливой стоимости) должны оцениваться путем рассмотрения целесообразности диапазона значений, обозначенных данными результатами. Оценка справедливой стоимости - это значение в пределах такого диапазона, которое наиболее точно представляет справедливую стоимость в сложившихся обстоятельствах.

Методы оценки, используемые для оценки справедливой стоимости, должны применяться последовательно. Однако необходимо вносить изменение в метод оценки или его применение (например, изменение его взвешенного значения при использовании множественных методов оценки или изменение корректировки, применяемой к методу оценки), если такое изменение приводит к получению оценки, равной справедливой стоимости или наиболее точно представляющей ее в сложившихся обстоятельствах. Так может обстоять дело, если, например, имеет место любое из следующих событий:

- (a) развиваются новые рынки;
- (b) становится доступной новая информация;
- (c) ранее используемая информация больше не является доступной;
- (d) усовершенствуются методы оценки; или
- (e) изменяются рыночные условия.

Методы оценки, применяемые для оценки справедливой стоимости, должны максимально использовать уместные наблюдаемые исходные данные и минимально использовать ненаблюдаемые исходные данные.

Иерархия справедливой стоимости

Для того чтобы добиться наибольшей последовательности и сопоставимости оценок справедливой стоимости и раскрытия соответствующей информации, IFRS 13 устанавливает иерархию справедливой стоимости, которая делит исходные данные для метода оценки, используемые для оценки справедливой стоимости, на три уровня. Иерархия справедливой стоимости отдает наибольший приоритет котированным ценам (некорректируемым) на активных рынках для идентичных активов или обязательств (исходные данные 1 Уровня) и наименьший приоритет ненаблюдаемым исходным данным (исходные данные 3 Уровня).

Исходные данные 1 Уровня - Котируемые цены (некорректируемые) на активных рынках на идентичные активы или обязательства, к которым предприятие может получить доступ на дату оценки.

Исходные данные 2 Уровня - Исходные данные, не являющиеся котируемыми ценами, относящимися к 1 Уровню, которые, прямо или косвенно, являются наблюдаемыми в отношении актива (или обязательства).

Исходные данные 3 Уровня - ненаблюдаемые исходные данные в отношении актива (или обязательства).

При определении справедливой стоимости, Оценщик, помимо требований МСФО также должен руководствоваться Международными стандартами оценки (МСО, IVS). Причем, в соответствии с IVA 1 «Valuation for Financial Reporting» в зависимости от контекста применения, справедливая стоимость (Fair Value) и рыночная стоимость (Market Value) в стандартах IVS и IFRS могут не являться равнозначными понятиями.

В IVS определены 3 базовых подхода к оценке рыночной стоимости:

- доходный подход;
- затратный подход;
- сравнительный подход.

При этом в соответствии с IVS 1, каждый из подходов, основанный на рыночной информации, является сравнительным методом.

Как было отмечено выше, согласно IFRS 13 предприятие должно использовать такие методы оценки, которые являются приемлемыми в сложившихся обстоятельствах и для которых доступны данные, достаточные для оценки справедливой стоимости, при этом максимально используя уместные наблюдаемые исходные данные и минимально используя ненаблюдаемые исходные данные.

Тремя наиболее широко используемыми методами оценки являются рыночный подход, затратный подход и доходный подход. Предприятие должно использовать методы оценки, совместимые с одним или несколькими из данных подходов для оценки справедливой стоимости:

Рыночный подход

При рыночном подходе используются цены и другая уместная информация, генерируемая рыночными операциями с идентичными или сопоставимыми (то есть аналогичными) активами, обязательствами или группой активов и обязательств, такой как бизнес.

Например, в методах оценки, совместимых с рыночным подходом, часто используются рыночные множители, возникающие из комплекта сопоставимых показателей. Множители могут находиться в одних диапазонах с другим множителем по каждому сопоставимому показателю. Для выбора надлежащего множителя из диапазона требуется использовать суждение с учетом качественных и количественных факторов, специфических для оценки.

Методы оценки, совместимые с рыночным подходом, включают матричное ценообразование. Матричное ценообразование - это математический метод, используемый

преимущественно для оценки некоторых видов финансовых инструментов, таких как долговые ценные бумаги, не основываясь лишь на котируемых ценах на определенные ценные бумаги, а скорее на отношении ценных бумаг к другим котируемым ценным бумагам, используемым как ориентир.

Основным методом рыночного подхода является метод сравнения продаж. Он основывается на том, что цены имущества определяются рынком. Таким образом, показатель справедливой стоимости можно рассчитать на основании изучения рыночных цен объектов имущества, конкурирующих друг с другом за долю на рынке. Применяемый процесс сопоставления является основополагающим для процесса оценки.

После того как данные по продажам будут отобраны и верифицированы, следует выбрать и проанализировать одну или несколько единиц сравнения. Единицы сравнения используют две составные части, для того чтобы вывести некий множитель, который отражает точные различия между объектами сравнения. Единицы сравнения, которые покупатели и продавцы на данном рынке используют при принятии своих решений о покупке и продаже, приобретают особую значимость, и им может придаваться больший вес.

В соответствии с Федеральными стандартами оценочной деятельности, аналогом рыночного подхода является сравнительный подход.

В соответствии с п. 12 ФСО № 1 сравнительный подход - это совокупность методов оценки, основанных на получении стоимости объекта оценки путем сравнения оцениваемого объекта с объектами-аналогами. Объект-аналог - объект, сходный объекту оценки по основным экономическим, материальным, техническим и другим характеристикам, определяющим его стоимость.

Сравнительный подход рекомендуется применять, когда доступна достоверная и достаточная для анализа информация о ценах и характеристиках объектов-аналогов. При этом могут применяться как цены совершенных сделок, так и цены предложений.

В рамках сравнительного подхода применяются различные методы, основанные как на прямом сопоставлении оцениваемого объекта и объектов-аналогов, так и методы, основанные на анализе статистических данных и информации о рынке объекта оценки (пункты 13 - 14 ФСО № 1).

Затратный подход

При затратном подходе отражается сумма, которая потребовалась бы в настоящий момент для замены производительной способности актива (часто называемой текущей стоимостью замещения).

С точки зрения продавца как участника рынка цена, которая была бы получена за актив, основана на той сумме, которую покупатель как участник рынка заплатит, чтобы приобрести или построить замещающий актив, обладающий сопоставимой пользой, с учетом морального износа. Причина этого заключается в том, что покупатель как участник рынка не заплатил бы за актив сумму больше, чем сумма, за которую он мог бы заменить производительную способность данного актива. Моральный износ включает в себя физическое ухудшение, функциональное

(технологическое) устаревание и экономическое (внешнее) устаревание и является более широким понятием, чем износ, в целях подготовки и представления финансовой отчетности (распределение исторической стоимости) или налоговых целях (использование определенных сроков полезной службы). Во многих случаях метод текущей стоимости замещения используется для оценки справедливой стоимости материальных активов, которые используются в комбинации с другими активами или с другими активами и обязательствами.

В соответствии с Федеральными стандартами оценочной деятельности, так же может использоваться затратный подход.

В соответствии с п. 18 ФСО №1 затратный подход - совокупность методов оценки стоимости объекта оценки, основанных на определении затрат, необходимых для приобретения, воспроизводства либо замещения объекта оценки с учетом износа и устареваний. Затратный подход преимущественно применяется в тех случаях, когда существует достоверная информация, позволяющая определить затраты на приобретение, воспроизводство либо замещение объекта оценки.

В рамках затратного подхода применяются различные методы, основанные на определении затрат на создание точной копии объекта оценки или объекта, имеющего аналогичные полезные свойства. Критерии признания объекта точной копией объекта оценки или объектом, имеющим сопоставимые полезные свойства, определяются федеральными стандартами оценки, устанавливающими требования к проведению оценки отдельных видов объектов оценки и (или) для специальных целей (пункты 18 - 20 ФСО №1).

Доходный подход

При использовании доходного подхода будущие суммы (например, потоки денежных средств или доходы и расходы) преобразовываются в единую сумму на текущий момент (то есть дисконтированную). При использовании доходного подхода оценка справедливой стоимости отражает текущие рыночные ожидания в отношении таких будущих сумм.

Такие методы оценки включают, например, следующее:

(а) методы оценки по приведенной стоимости;

(б) модели оценки опциона, такие как формула Блэка-Шоулса-Мертона или биномиальная модель (то есть структурная модель), которые включают методы оценки по приведенной стоимости и отражают как временную, так и внутреннюю стоимость опциона; и

(с) метод дисконтированных денежных потоков, который используется для оценки справедливой стоимости некоторых нематериальных активов.

В соответствии с Федеральными стандартами оценочной деятельности, так же может использоваться доходный подход. В соответствии с п. 15 ФСО №1 доходный подход рекомендуется применять, когда существует достоверная информация, позволяющая прогнозировать будущие доходы, которые объект оценки способен приносить, а также связанные с объектом оценки расходы. В рамках доходного подхода применяются различные методы,

основанные на дисконтировании денежных потоков и капитализации дохода (пункты 15 - 17 ФСО №1).

В соответствии с IVA и с IFRS, при выборе подходов и методов к оценке справедливой стоимости необходимо следовать двум базовым критериям:

- наличия рыночных данных, необходимых для расчета (market evidence);
- допущения о непрерывности деятельности компании.

Как субъект гражданских правоотношений Оценщик придерживается требований Федерального Закона и Федеральных Стандартов оценки (ФСО). При этом, учитывая цель оценки – определение справедливой стоимости, определяемая в настоящем Отчете стоимость, соответствует требованиям Международных стандартов финансовой отчетности и Международных Стандартов Оценки.

3.3. Методика оценки недвижимости в рамках сравнительного подхода

Согласно ФСО №7: В зависимости от имеющейся на рынке исходной информации в процессе оценки недвижимости могут использоваться качественные методы оценки (относительный сравнительный анализ, метод экспертных оценок и другие методы), количественные методы оценки (метод регрессионного анализа, метод количественных корректировок и другие методы), а также их сочетания.

При применении качественных методов оценка недвижимости выполняется путем изучения взаимосвязей, выявляемых на основе анализа цен сделок и (или) предложений с объектами-аналогами или соответствующей информации, полученной от экспертов, и использования этих взаимосвязей для проведения оценки в соответствии с технологией выбранного для оценки метода.

При применении метода корректировок каждый объект-аналог сравнивается с объектом оценки по ценообразующим факторам (элементам сравнения), выявляются различия объектов по этим факторам и цена объекта-аналога или ее удельный показатель корректируется по выявленным различиям с целью дальнейшего определения стоимости объекта оценки. При этом корректировка по каждому элементу сравнения основывается на принципе вклада этого элемента в стоимость объекта.

При применении методов регрессионного анализа Оценщик, используя данные сегмента рынка оцениваемого объекта, конструирует модель ценообразования, соответствующую рынку этого объекта, по которой определяет расчетное значение искомой стоимости;

Для сравнения объекта оценки с другими объектами недвижимости, с которыми были совершены сделки или которые представлены на рынке для их совершения, обычно используются следующие элементы сравнения:

- передаваемые имущественные права, ограничения (обременения) этих прав;
- условия финансирования состоявшейся или предполагаемой сделки (вид оплаты, условия кредитования, иные условия);

- условия продажи (нетипичные для рынка условия, сделка между аффилированными лицами, иные условия);
- условия рынка (изменения цен за период между датами сделки и оценки, скидки к ценам предложений, иные условия);
- вид использования и (или) зонирование;
- местоположение объекта;
- физические характеристики объекта, в том числе свойства земельного участка, состояние объектов капитального строительства, соотношение площади земельного участка и площади его застройки, иные характеристики;
- экономические характеристики (уровень операционных расходов, условия аренды, состав арендаторов, иные характеристики);
- наличие движимого имущества, не связанного с недвижимостью;
- другие характеристики (элементы), влияющие на стоимость.

3.4. Методика оценки недвижимости в рамках доходного подхода

Согласно ФСО №7: В рамках доходного подхода стоимость недвижимости может определяться методом прямой капитализации, методом дисконтирования денежных потоков или методом капитализации по расчетным моделям.

Метод прямой капитализации применяется для оценки объектов недвижимости, не требующих значительных капитальных вложений в их ремонт или реконструкцию, фактическое использование которых соответствует их наиболее эффективному использованию. Определение стоимости объектов недвижимости с использованием данного метода выполняется путем деления соответствующего рынку годового дохода от объекта на общую ставку капитализации, которая при этом определяется на основе анализа рыночных данных о соотношениях доходов и цен объектов недвижимости, аналогичных оцениваемому объекту.

Метод дисконтирования денежных потоков применяется для оценки недвижимости, генерирующей или способной генерировать потоки доходов с произвольной динамикой их изменения во времени путем дисконтирования их по ставке, соответствующей доходности инвестиций в аналогичную недвижимость.

Метод капитализации по расчетным моделям применяется для оценки недвижимости, генерирующей регулярные потоки доходов с ожидаемой динамикой их изменения. Капитализация таких доходов проводится по общей ставке капитализации, конструируемой на основе ставки дисконтирования, принимаемой в расчет модели возврата капитала, способов - и условий финансирования, а также ожидаемых изменений доходов и стоимости недвижимости в будущем;

Согласно ФСО №7 п. 23: е) структура (учет налогов, возврата капитала, темпов изменения доходов и стоимости актива) используемых ставок дисконтирования и (или) капитализации должна соответствовать структуре дисконтируемого (капитализируемого) дохода».

Согласно ФСО №7 п. 23: ж) для недвижимости, которую можно сдавать в аренду, в качестве источника доходов следует рассматривать арендные платежи; з) оценка недвижимости, предназначенной для ведения определенного вида бизнеса (например, гостиницы, рестораны, автозаправочные станции), может проводиться на основании информации об операционной деятельности этого бизнеса путем выделения из его стоимости составляющих, не относящихся к оцениваемой недвижимости.

3.5. Методика оценки недвижимости в рамках затратного подхода

Согласно ФСО №7: В общем случае стоимость объекта недвижимости, определяемая с использованием затратного подхода, рассчитывается в следующей последовательности:

- определение стоимости прав на земельный участок как незастроенный;
- расчет затрат на создание (воспроизводство или замещение) объектов капитального строительства;
- определение прибыли предпринимателя;
- определение износа и устареваний;
- определение стоимости объектов капитального строительства путем суммирования затрат на создание этих объектов и прибыли предпринимателя и вычитания их физического износа и устареваний;
- определение стоимости объекта недвижимости как суммы стоимости прав на земельный участок и стоимости объектов капитального строительства;

Для целей определения рыночной стоимости объекта недвижимости с использованием затратного подхода земельный участок оценивается как незастроенный в предположении его наиболее эффективного использования.

Расчет затрат на создание объектов капитального строительства производится на основании:

- данных о строительных контрактах (договорах) на возведение аналогичных объектов;
- данных о затратах на строительство аналогичных объектов из специализированных справочников;
- сметных расчетов;
- информации о рыночных ценах на строительные материалы;
- других данных.

Затраты на создание объектов капитального строительства определяются как сумма издержек, входящих в состав строительно-монтажных работ, непосредственно связанных с созданием этих объектов, и издержек, сопутствующих их созданию, но не включаемых в состав строительно-монтажных работ.

Для целей оценки рыночной стоимости недвижимости величина прибыли предпринимателя определяется на основе рыночной информации методами экстракции, экспертных оценок или

аналитических моделей с учетом прямых, косвенных и вмененных издержек, связанных с созданием объектов капитального строительства и приобретением прав на земельный участок.

Величина износа и устареваний определяется как потеря стоимости недвижимости в результате физического износа, функционального и внешнего (экономического) устареваний. При этом износ и устаревания относятся к объектам капитального строительства, относящимся к оцениваемой недвижимости.

3.6. Методология оценки земельных участков

При оценке стоимости земли применяют те же классические подходы, что и при оценке других объектов: затратный, рыночный и доходный. В Методических рекомендациях по оценке рыночной стоимости земельного участка, разработанных Министерством имущественных отношений РФ, описаны те же подходы и методы. Методические рекомендации разработаны для оценки права собственности и права аренды на земельные участки (но при этом используются отличные наименования методов).

В нижеследующей таблице перечислены методы оценки земельных участков согласно Методическим рекомендациям.

Таблица 3.1. Методы оценки земельных участков.

№ п./п.	Наименование метода согласно Методическим рекомендациям Минимущества РФ	Подход
1	метод сравнения продаж	Сравнительный
2	метод предполагаемого использования	Доходный
3	метод распределения	Сравнительный
4	метод выделения	Сравнительный
5	метод остатка	Доходный
6	метод капитализации земельной ренты	Доходный

Источник: Методические рекомендации по определению рыночной стоимости права аренды земельных участков, утвержденные распоряжением Министерства имущественных отношений РФ № 1102-р от 10.04.03 г., Методические рекомендации по определению рыночной стоимости земельных участков, утвержденные распоряжением Министерства имущественных отношений РФ № 568-р от 06.03.02 г.

Первый, третий и четвертый методы опираются на принципы сравнительного подхода, остальные – на принципы доходного. Затратный подход используется в части определения стоимости воспроизводства или замещения улучшений земельного участка в методах разнесения (аллокации) и извлечения (экстракция).

Далее представлена краткая характеристика методов оценки земли (здесь и далее используются термины Методических рекомендаций Минимущества РФ).

3.6.1. Метод сравнения продаж

Самым надежным из приведенных выше методов в мировой практике принято считать метод сравнения продаж. Приемлемая точность его результатов обеспечивается при наличии достаточно большого массива достоверной и доступной информации о состоявшихся сделках купли –

продажи участков земли в данном районе (а при их отсутствии - о ценах предложения или спроса).
Метод используется для оценки застроенных и предназначенных под застройку земельных участков.

Алгоритм расчета:

- Отбор аналогов, сравниваемых с оцениваемым участком земли.
- Определение отличий оцениваемого земельного участка от аналогов.
- Корректировка цен аналогов.
- Определение итоговой величины стоимости земельного участка путем обоснованного обобщения скорректированных цен аналогов.

Более подробное описание метода приведено ниже.

Данный метод основан на том факте, что покупатель осведомлен о рыночной цене на аналогичные по качеству и состоянию объекты, поэтому он не заплатит большую сумму, чем та, по которой возможно приобретение интересующего объекта недвижимости. Оценка методом сравнения продаж включает в себя следующие основные этапы:

1. изучение рынка для отбора информации об объектах недвижимости, которые наиболее сопоставимы с оцениваемым;
2. сбор и проверка информации по каждому отобранному объекту о цене сделки и запрашиваемой цене, форме оплаты, местоположении, физических характеристиках и т. д.;
3. анализ и сравнение каждого объекта с оцениваемым по времени продажи, местоположению, физическим характеристикам, условиям продажи и т. д.;
4. корректировка цены сделки или запрашиваемой цены по каждому сопоставимому объекту в соответствии с имеющимися различиями между ним и оцениваемым объектом;
5. согласование скорректированных цен объектов-аналогов и вывод итоговой стоимости оцениваемого объекта недвижимости в рамках сравнительного подхода.

В общем случае стоимость объекта недвижимости методом сравнения продаж определяется по формуле:

$$C_{\text{ср}} = \sum_{i=1}^n \left(\left(P_i * \prod_{j=1}^k K_j \right) * d_i \right) \quad \text{или} \quad C_{\text{ср}} = \sum_{i=1}^n \left(\left(P_i + \sum_{j=1}^k F_j \right) * d_i \right), \text{ где:}$$

$C_{\text{ср}}$ - стоимость по сравнительному подходу, ден. ед.;

P_i - цена аналога i , ден. ед.;

K_j - коэффициент j -й поправки (для относительных/процентных поправок), доли ед.;

F_j - величина j -й поправки (для абсолютных/денежных поправок), ден. ед.;

d_i - весовой коэффициент для i -го аналога, доли ед.

Выбор объектов-аналогов

Цены сделок с объектами недвижимости являются в основном закрытой информацией и не разглашаются третьим лицам. Поэтому, как правило, информация о них является недоступной для Оценщика. Для проведения сравнительного анализа Оценщик использует, как правило, цены предложения на объекты-аналоги. Такой подход, по мнению Оценщика, оправдан с той точки зрения, что потенциальный покупатель прежде, чем принять решение о покупке объекта недвижимости, проанализирует текущее рыночное предложение и придет к заключению о возможной цене предлагаемого объекта, учитывая все его достоинства и недостатки относительно объектов-аналогов.

В качестве аналогов подбираются объекты, которые по своим характеристикам в наибольшей степени соответствуют Объекту оценки и удовлетворяют следующим критериям:

- объекты-аналоги не обременены действующими договорами аренды;
- сделки купли-продажи с объектами-аналогами заключены по рыночным финансовым схемам – без использования заемных средств с процентной ставкой отличной от рыночной, без предоставления отсрочки либо рассрочки платежа и т.д. Цены предложения объектов-аналогов предполагают реализацию по рыночным финансовым схемам;
- цена предложения предполагает заключение сделки купли-продажи между продавцом и покупателем, связанными типичными для рынка взаимоотношениями. Предполагается, что участники сделки не связаны финансовыми, корпоративными либо родственными отношениями, у продавца отсутствует необходимость в срочной реализации собственности, на него не оказывается давление (судебное разбирательство, дело о банкротстве и т.д.);
- вид использования объектов-аналогов сопоставим с предполагаемым видом использования Объекта оценки;
- по своему конструктивному исполнению и физическим характеристикам объекты-аналоги в наибольшей степени соответствуют Объекту оценки.

При выборе аналогов отдается предпочтение объектам, наиболее близко территориально расположенным к Объекту оценки, область поиска расширяется до достижения необходимого минимального числа аналогов.

Для расчета поправок используются, как правило, следующие методы:

1. метод парных продаж;
2. статистический анализ (корреляционно-регрессионный анализ);
3. анализ издержек;
4. анализ вторичных данных;
5. экспертный метод.

Согласно **методу анализа парных продаж**, цены сделок (предложений) сравниваются по двум объектам недвижимости, чтобы определить величину корректировки для одного элемента

сравнения. При этом два выбранных объекта недвижимости идентичны по всем элементам сравнения, кроме одного, по которому и проводится анализ.

Статистический анализ (**метод корреляционно-регрессионного анализа**) основан на предположении о существовании подвергающейся формализации зависимости между вариацией цен объектов и тех или иных его характеристик. Для выведения зависимости необходимо располагать значительной выборкой по сравнимым объектам.

Методы анализа издержек, анализа вторичных данных и экспертный применяются при невозможности расчета величины поправки на основании методов, опирающихся на рыночные данные (метод анализа парных продаж, статистический анализ).

Анализ издержек. Расчет поправок основан на анализе данных об эксплуатационных издержках объекта или на основе анализа стоимости строительства объектов. Сравнивая величину затрат на строительство всего аналога или какого-либо элемента аналога с соответствующими параметрами оцениваемого объекта можно сделать заключение о величине поправки.

Анализ вторичных данных. Данный метод определяет величины корректировок, опираясь на данные, не относящиеся непосредственно к объектам оценки или объектам-аналогам. Такие данные обычно содержатся в отчетах и публикациях правительственных служб, специализированных исследовательских фирм и т.д.

Экспертный метод расчета предполагает внесение корректировок на основе опыта и знаний Оценщика с учетом имеющейся в его распоряжении информации, полученной путем анализа рынка, интервьюирования маклеров по недвижимости и других профессиональных участников рынка, а также на основании информации, полученной от других оценщиков, имеющих значительный опыт работы в данной области.

Поправки вносятся к стоимости объектов-аналогов. Такой порядок расчета позволяет ответить на вопрос, сколько стоил бы объект-аналог, если бы он обладал теми же характеристиками, что и объект оценки.

3.6.2. Метод выделения

Метод выделения применяется для застроенных земельных участков. Условиями применения настоящего метода являются:

- наличие информации о ценах единых объектов недвижимости, аналогичных единому объекту недвижимости, включающему в себя оцениваемый земельный участок;
- соответствие улучшений оцениваемого земельного участка его наиболее эффективному использованию.

Алгоритм расчета:

- Отбор единых объектов недвижимости, аналогичных единому объекту недвижимости, включающему в себя оцениваемый земельный участок.
- Определение отличий аналогов от единого объекта недвижимости, включающего в себя оцениваемый земельный участок.

- Определение поправок на выявленные отличия.
- Корректировка цен аналогов путем внесения поправок.
- Итоговое заключение о стоимости единого объекта недвижимости.
- Расчет стоимости воспроизводства или стоимости замещения улучшений оцениваемого земельного участка.
- Расчет стоимости земельного участка путем вычитания из стоимости единого объекта недвижимости стоимости воспроизводства (замещения) улучшений оцениваемого земельного участка.

3.6.3. Метод распределения

Метод распределения применяется для оценки застроенных земельных участков. Условиями применения настоящего метода является наличие информации о ценах единых объектов недвижимости, наличие информации о наиболее вероятной доле земельного участка в стоимости единого объекта недвижимости и соответствие улучшений земельного участка наилучшему и наиболее эффективному использованию.

Алгоритм расчета:

- Оценка стоимости единых объектов недвижимости в соответствии с методом выделения.
- Определение величины доли земельного участка в стоимости единого объекта недвижимости.
- Расчет стоимости земельного участка путем умножения доли земельного участка на стоимость единого объекта недвижимости.

3.6.4. Метод остатка

Метод применяется для оценки застроенных и незастроенных земельных участков. Условиями применения метода является возможность доходного использования земельного участка и соответствие улучшений земельного участка его наилучшему и наиболее эффективному использованию.

Алгоритм расчета:

- Расчет стоимости воспроизводства (замещения) улучшений земельного участка.
- Расчет чистого операционного дохода, создаваемого за период единым объектом недвижимости.
- Определение величины коэффициента капитализации для улучшений.
- Расчет части операционного дохода, относимого к улучшениям, путем умножения стоимости воспроизводства (замещения) на коэффициент капитализации для улучшений.

- Расчет величины земельной ренты путем вычитания из чистого операционного дохода от единого объекта недвижимости части чистого операционного дохода, относимого к улучшениям.
- Определение величины коэффициента капитализации для земельного участка.
- Расчет стоимости земельного участка путем деления ренты от земельного участка на коэффициент капитализации для земли.

Согласно Методическим рекомендациям по определению рыночной стоимости земельных участков (утвержденных Распоряжением Минимущества России от 06.03.2002 г № 568-р), метод допускает также следующую последовательность действий:

- расчет стоимости воспроизводства или замещения улучшений, соответствующих наиболее эффективному использованию оцениваемого земельного участка;
- расчет чистого операционного дохода от единого объекта недвижимости за определенный период времени на основе рыночных ставок арендной платы;
- расчет стоимости единого объекта недвижимости путем капитализации чистого операционного дохода за определенный период времени;
- расчет стоимости земельного участка путем вычитания из стоимости единого объекта недвижимости стоимости воспроизводства или замещения улучшений.

3.6.5. Метод капитализации земельной ренты

Данный метод относится к методам прямого использования доходного подхода для оценки стоимости земли. Внешне он прост и выражается следующей зависимостью:

$$C_{зем} = I_{зем} / R_{зем}, \text{ где:}$$

$C_{зем}$ – стоимость земельного участка, ден. ед.;

$I_{зем}$ – величина земельной ренты (земельная арендная плата), ден. ед.;

$R_{зем}$ – коэффициент капитализации для земельного участка, доли ед.

Величина земельной ренты рассчитывается как доход от сдачи земельного участка в аренду по рыночным ставкам арендной платы (наиболее вероятным ставкам арендной платы, по которым земельный участок может быть сдан в аренду на открытом рынке в условиях конкуренции, когда стороны действуют разумно, располагая всей необходимой информацией, а на величине ставки арендной платы не отражаются какие-либо чрезвычайные обстоятельства).

При расчете коэффициента капитализации для дохода, создаваемого правом на земельный участок, следует учитывать:

1. безрисковую ставку отдачи на капитал;
2. величину премии за риск, связанный с инвестированием капитала в приобретение оцениваемого права;
3. наиболее вероятный темп изменения дохода от права на земельный участок и наиболее вероятное изменение его стоимости.

Данный метод может быть использован для оценки застроенных и предназначенных под застройку земельных участков.

3.6.6. Метод предполагаемого использования

Метод предполагаемого использования применим для оценки застроенных и предназначенных под застройку земельных участков. Условие применения – возможность доходного использования земельного участка.

Алгоритм расчета:

- Определение величины и временной структуры издержек, необходимых для использования земельного участка его наилучшим и наиболее эффективным образом.
- Определение величины и временной структуры будущих доходов, которые могут быть получены после освоения земельного участка при его наилучшем и наиболее эффективном использовании.
- Определение уровня риска и соответствующего ему значения ставки дисконтирования.
- Расчет стоимости земельного участка по формуле:

$$C_{\text{зем}} = \sum_{j=0}^n \frac{I_j^{\text{зем}}}{(1 + r_{\text{зем}})^j}, \text{ где:}$$

$I_j^{\text{зем}}$ – денежный поток j -го периода, ден. ед.;

r – ставка дисконтирования, доли ед.;

n – прогнозный период (количество периодов);

j – номер периода расчета.

Согласно ФСО №7, п. 25: Оценщик вправе использовать иную методологию расчетов и самостоятельно определять метод (методы) оценки недвижимости в рамках каждого из выбранных подходов, основываясь на принципах существенности, обоснованности, однозначности, проверяемости и достаточности. При этом в отчете об оценке необходимо привести описание выбранного оценщиком метода (методов), позволяющее пользователю отчета об оценке понять логику процесса определения стоимости и соответствие выбранного оценщиком метода (методов) объекту недвижимости, принципам оценки, определяемому виду стоимости и предполагаемому использованию результатов оценки.

3.7. Основные этапы оценки

Процедура оценки состояла из следующих этапов:

- а) заключение договора на проведение оценки;
- б) сбор и анализ информации, необходимой для проведения оценки;

- с) применение подходов к оценке, включая выбор методов оценки и осуществление необходимых расчетов;
- д) согласование (обобщение) результатов применения подходов к оценке и определение итоговой величины стоимости объекта оценки;
- е) составление отчета об оценке.

3.8. Выбор подходов к оценке

В большинстве случаев оценка проводится с использованием всех трех подходов. Это позволяет определить стоимость Объекта оценки тремя различными путями, каждый из которых имеет свои ограничения в конкретном использовании. Однако в ряде случаев некоторые подходы по тем или иным причинам не могут быть применены.

При выборе учитываются следующие факторы: цель оценки, вид оцениваемой стоимости, надежность, полнота и достаточность исходной аналитической информации, как уникальной для Объектов оценки, так и общего характера.

Анализ возможности применения подходов приведен ниже.

3.5.1 Сравнительный подход

Согласно ФСО №7 (п. 19. А) – в оценке недвижимого имущества «Сравнительный подход, как правило, применяется для оценки объектов недвижимости, имеющих активный рынок, когда можно подобрать достаточное для оценки количество объектов-аналогов с известными ценами продаж (предложений)».

Согласно ФСО №1 (п. 13) – «Сравнительный подход рекомендуется применять, когда доступна достоверная и достаточная для анализа информация о ценах и характеристиках объектов-аналогов. При этом могут применяться как цены совершенных сделок, так и цены предложений».

Для применения сравнительного подхода были проанализированы открытые для публичного доступа источники информации. На вторичном рынке представлено достаточное количество земельных участков для Объектов оценки, поэтому Оценщик применял метод корректировок¹³.

Методы выделения и распределения не применялись, т.к. земельные участки являются незастроенными.

3.5.2 Доходный подход

Согласно ФСО №1 (п. 16) – «Доходный подход рекомендуется применять, когда существует достоверная информация, позволяющая прогнозировать будущие доходы, которые Объект оценки способен приносить, а также связанные с объектом оценки расходы».

Согласно ФСО №7 (п.20 а) – «Доходный подход применяется для оценки объектов недвижимости, генерирующих или способных генерировать доходы».

¹³ В терминах Методических рекомендаций по определению справедливой стоимости земельных участков, утвержденных распоряжением Министерства имущественных отношений РФ № 568-р от 06.03.2002 г. – метод сравнения продаж.

Применение доходного подхода обусловлено тем, что рассматриваемая собственность, по мнению Оценщика, может существовать как самостоятельная экономическая единица, приносящая доход.

Оценщик не применял метод предполагаемого использования, т.к. не обладает данными для расчета величины и временной структуры издержек, необходимых для использования земельных участков с учетом наиболее эффективного способа.

Оценщик не применял метод капитализации земельной ренты, т.к. на рынке земельных участков не представлено достаточного для применения данного метода количества аналогов для расчета рыночных ставок арендной платы за пользование участком.

Оценщик не применял метод остатка, т.к. на рынке земельных участков не представлено достаточного для применения данного метода количества аналогов для расчета рыночных ставок арендной платы за пользование участками, кроме того Оценщик не обладает данными для расчета величины и временной структуры доходов и издержек, необходимых для использования оцениваемого земельного массива.

3.5.3 Затратный подход

В соответствии с разделом IV Распоряжения от 06.03.2002 №568-р Министерства имущественных отношений РФ для оценки земельных участков затратный подход не используется. Соответственно, Оценщик не применял данный подход.

Таким образом, для определения справедливой стоимости Объектов оценки Оценщик применил сравнительный подход (метод сравнения продаж), методы затратного и доходного подходов не применялись.

3.9. Анализ наиболее эффективного использования при оценке недвижимого имущества

Наиболее эффективное использование (НЭИ) представляет собой такое использование недвижимости, которое максимизирует ее продуктивность (соответствует ее наибольшей стоимости) и которое физически возможно, юридически разрешено (на дату определения стоимости объекта оценки) и финансово оправдано.

НЭИ является основополагающей предпосылкой стоимости. Заключение о НЭИ отражает мнение оценщика, который в ходе работы изучил характеристики объекта, его местоположение, состояние и динамику рынка на дату оценки.

Вместе с тем существует рекомендованный подход к поиску НЭИ. Он сводится к рассмотрению спектра вариантов и их последовательному отбору по следующим критериям, приведенным ниже.

Допустимость с точки зрения законодательства - характер предполагаемого использования не противоречит законодательству, ограничивающему действия собственника участков, и положениям зонирования.

Физическая осуществимость - возможность возведения объекта с целью наиболее эффективного использования их на земельном участке.

Законодательная (юридическая) разрешенность - способы использования, которые разрешены распоряжениями о зонообразовании, ограничениями на частную инициативу, положениями об исторических зонах и т. д.

Финансовая целесообразность и максимальная продуктивность (финансовая оправданность) - рассмотрение того, какой из физически осуществимых, правомочных и финансово оправданных вариантов использования Объекта будет приносить максимальный чистый доход или максимальную текущую стоимость.

Анализ местоположения и рынка объекта недвижимости, проведенный в разделе 2.5. и анализ рынка недвижимости позволили сделать вывод, что потенциально коммерчески эффективным вариантом использования Объекта оценки является использование для сельскохозяйственного производства.

Физическая осуществимость вариантов. Т.к. Объект оценки относится к землям сельскохозяйственного назначения и имеет разрешенное использование для сельскохозяйственного производства, физически осуществимым вариантом будет использование земель для сельскохозяйственного производства.

Анализ законодательных и нормативно-правовых ограничений. Анализ юридического статуса Объектов оценки позволил прийти к заключению, что на дату оценки право на рассматриваемые объекты зарегистрировано в установленном порядке. В соответствии со Выписками из Единого государственного реестра недвижимости, развешенное использование земельных участков – для сельскохозяйственного производства, соответственно участки должны использоваться по текущему назначению.

Финансовая целесообразность. Объекты расположены вне территории населенных пунктов, на территории регионов с традиционно развитым растениеводством, окружающие хозяйственные объекты представлены объектами сельскохозяйственного назначения. Таким образом, можно заключить, что на дату оценки использование Объектов оценки для сельскохозяйственного производства, с точки зрения тенденций развития рынка недвижимости и особенностей местоположения является наиболее целесообразным с экономической точки зрения.

Вывод: проведенный анализ НЭИ позволил заключить, что наиболее эффективным вариантом использования Объектов оценки является использование для сельскохозяйственного производства.

4. АНАЛИЗ РЫНКА ОБЪЕКТА ОЦЕНКИ

4.1. Анализ влияния общей политической и социально-экономической обстановки в стране и регионе расположения Объектов оценки на рынок оцениваемых объектов

Начало специальной военной операции по защите ДНР и ЛНР 24.02.2022 г. и вводимые после нее пакеты санкций со стороны недружественных стран привели к резкому шоку и быстрому росту неопределенности в социально-экономической и политической обстановке в РФ. Однако, действия политического руководства РФ, правительства и профильных министерств, оперативно остановили деструктивное развитие обстановки в стране и по состоянию на дату оценки, можно говорить о стабилизации ситуации. При этом, исходя из ожиданий дальнейшей деградации политических и экономических связей с недружественными странами, можно предполагать изменения/разработку планов/правил в отношении будущего развития РФ. Таким образом, на дату оценки, рынок Объектов оценки характеризуется высокой неопределенностью, что не позволяет с разумной степенью достоверностью прогнозировать его развитие в краткосрочной/среднесрочной/долгосрочной перспективах. Тем не менее, рынок в регионах расположения Объектов оценки по состоянию на дату оценки функционирует, на рынке происходят (могут происходить) сделки, но краткосрочные изменения в поведении игроков рынка могут увеличивать погрешность результатов расчета стоимости Объектов оценки.

4.2. Анализ социально-экономической ситуации в РФ^{14 15}

Номинальный объем ВВП в 2022 году составил 151 455,6 млрд. руб. Индекс его физического объема относительно 2021 года – 97,9%, индекс-дефлятор – 114,3%.

На снижение ВВП (-2,1%) сказалось сокращение индекса физического объема добавленной стоимости в следующих отраслях:

- оптовая и розничная торговля;
- водоснабжение, водоотведение, организация сбора и утилизации отходов, деятельности по ликвидации загрязнений;
- обрабатывающие производства;
- транспортировка и хранение.

Вместе с тем часть отраслей показала рост индекса физического объема добавленной стоимости:

- сельское, лесное хозяйство, охота, рыболовство и рыбоводство;
- строительство;
- гостиницы и рестораны;
- государственное управление;

¹⁴ О динамике промышленного производства. Январь 2023 года,
https://economy.gov.ru/material/directions/makroec/ekonomicheskie_obzory/o_dinamike_promyshlennogo_proizvodstva_yanvar_2023_goda.html

¹⁵ О текущей ситуации в российской экономике, март-апрель 2023 года,
https://www.economy.gov.ru/material/file/183d090ff0bb3a8b60330f4c1f953998/2023_05_03.pdf

- информация и связь;
- добыча полезных ископаемых.

Рост индекса-дефлятора ВВП (+14,3%) обусловлен:

- ростом мировых цен на энергоресурсы, в частности: увеличением индексов-дефляторов валовой добавленной стоимости в добывающих производствах, обрабатывающих производствах;
- ростом цен на жилую недвижимость на вторичном рынке, что привело к увеличению индекса-дефлятора валовой добавленной стоимости отрасли «Деятельность по операциям с недвижимым имуществом»;
- увеличением индекса-дефлятора валовой добавленной стоимости отрасли «Оптовая и розничная торговля» – сложилось преимущественно за счет роста цен оптовой торговли, в частности, торговли твердым, жидким и газообразным топливом;
- ростом цен на строительные материалы;
- ростом средней заработной платы на одного работника, в частности: увеличением индексов-дефляторов валовой добавленной стоимости в здравоохранении и образовании;
- ростом тарифов на грузовые и пассажирские перевозки.

Источник: Росстат, <https://rosstat.gov.ru/folder/313/document/198546>

По предварительной оценке Минэкономразвития России, в марте 2023 года 2023 г. рост **ВВП** с исключением сезонного фактора составил +1,0% м/м SA после -0,3 м/м SA месяцем ранее. В годовом выражении снижение ВВП замедлилось до -1,1% г/г после -2,9% г/г в феврале (-2,7% г/г в январе 2023 г.). В целом по 1 кварталу 2023 г. динамика ВВП составила -2,2% г/г.

Поддержку восстановлению экономике в марте 2023 года оказал рост **промышленного производства** – рост на +1,2% м/м SA, в годовом выражении также рост +1,2% г/г после -1,7% г/г в феврале. При этом уровень 2021 г. превышен на +3,5%. Эффект низкой базы предыдущего года в марте проявляется незначительно, благодаря более позднему спаду в добывающем секторе (март 2022 г. промышленное производство в целом +2,3% г/г, добыча полезных ископаемых +6,7% г/г).

В **обрабатывающих производствах** в марте 2023 наблюдалось существенное улучшение динамики: с учётом сезонного фактора рост составил +3,6% м/м SA к предыдущему месяцу (+0,2% м/м SA в феврале). В годовом выражении рост на +6,3% г/г (к уровню 2021 г. +5,6%). Наибольший положительный вклад (+2,8 п.п.) в динамику обрабатывающих производств внёс **металлургический комплекс**: +13,5% г/г после 10,3% г/г в феврале. К уровню марта 2021 г. рост производства в металлургическом комплексе составил +14,8%. После продолжительного спада машиностроительный комплекс по итогам марта показал рост +10,0% г/г, и превысил уровень аналогичного месяца 2021 г. на +1,4%. В целом комплекс внёс +1,6 п.п. в общий рост обрабатывающих производств.

В **добывающей промышленности** в марте 2023 года отрицательная динамика на фоне добровольного снижения добычи нефти: с учётом фактора сезонности снижение на -1,0 м/м SA к предыдущему месяцу (в годовом выражении -3,6% г/г после -3,2% г/г месяцем ранее). К уровню

марта 2021 г. пока сохраняется превышение на +2,9%. Поддержку выпуску в добывающем секторе оказала добыча прочих полезных ископаемых (+3,9% г/г после -20,6% г/г).

Объём работ в строительстве в марте 2023 года с исключением сезонности сократился на -2,2% м/м SA после роста на +1,9% м/м SA в феврале. В годовом выражении рост замедлился до +6,0% г/г (+11,9% г/г в феврале), превысив уровень аналогичного месяца 2021 г. на +11,7%.

В марте 2023 года возобновился рост выпуска в **сельском хозяйстве** с исключением сезонного фактора: +1,8% м/м SA после сокращения на -0,3% м/м SA в феврале. В годовом выражении рост ускорился до +3,3% г/г после +2,6% г/г в феврале.

Грузооборот транспорта с исключением сезонности в марте 2023 года вырос на +0,4% м/м SA после снижения на -0,8% м/м SA в феврале. В годовом выражении спад составил -3,6% г/г (-0,4% г/г в феврале). С исключением трубопроводного транспорта в марте рост составил +0,7% г/г за счёт роста грузооборота железнодорожного транспорта на +0,8% г/г, автомобильного транспорта на +6,2% г/г и воздушного транспорта на +5,7% г/г.

Росту экономики в марте 2023 года способствовал выход в положительную область **оптовой торговли** – с исключением сезонности рост +5,1% м/м SA после снижения на -3,9% м/м SA месяцем ранее. В годовом выражении сокращение показателя замедлилось до -8,0% г/г после -15,1% г/г в феврале. По отношению к марту 2021 г. спад сократился до -9,2% (-12,0% в феврале).

В марте 2023 г. **инфляция** составила 3,5% г/г (в феврале инфляция составила 11,0%). По состоянию на 24 апреля 2023 г. инфляция в годовом выражении замедлилась до 2,6% г/г. Сводный **индекс цен производителей обрабатывающей промышленности по продукции**, поставляемой на внутренний рынок, в марте снизился на -5,8% г/г после снижения на -3,9% г/г в феврале. В целом по промышленности в марте 2023 г. цены снизились на -10,7% (в феврале снижение на -7,5% г/г).

Ситуация на рынке труда сохраняет позитивные тенденции. **Уровень безработицы** в марте 2023 года, как и в предыдущем месяце, составил 3,5% от рабочей силы. В феврале 2023 г. (по последним оперативным данным) в номинальном выражении заработная плата выросла на +13,2% г/г, в реальном выражении – рост на +2,0% г/г (+0,6% г/г месяцем ранее). С начала года рост номинальной заработной платы составил +13,3% г/г, реальной заработной платы +1,7% г/г. Реальные денежные доходы и реальные располагаемые денежные доходы населения в 1 квартале 2023 г. выросли на +0,1% г/г каждый (по итогам 2022 г. сократились на -1,5% г/г и -1,0 г/г соответственно).

Таблица 4.1. Показатели деловой активности экономики РФ

в % к соотв. периоду предыдущего года	I кв.23	мар.23	фев.23	январ.23	2022	IV кв.22	дек.22	ноя.22	окт.22	III кв.22	II кв.22	I кв.22	2021
Экономическая активность													
ВВП	-2,2	-1,1	-2,9	-2,7	-2,1	-2,7	-3,0	-2,0	-2,9	-3,5	-4,5	3,0	5,6
Сельское хозяйство	2,9	3,3	2,6	2,7	10,2	9,4	6,1	8,2	10,9	12,7	8,4	5,4	-0,4
Строительство	8,8	6,0	11,9	9,9	5,2	6,9	6,9	5,1	8,7	5,2	3,6	3,9	7,0
Розничная торговля	-7,3	-5,1	-9,0	-7,9	-6,5	-9,6	-10,4	-7,9	-10,2	-9,8	-9,6	4,8	7,8
Оптовая торговля	-10,8	-8,0	-15,1	-9,8	-16,7	-20,9	-18,6	-21,1	-23,5	-23,8	-19,9	2,1	5,3
Платные услуги населению	3,9	4,2	4,6	2,9	3,6	2,4	2,5	2,6	1,7	1,6	0,2	7,9	17,2
Общественное питание	10,7	14,9	6,6	10,3	7,6	10,6	8,1	15,2	9,2	5,3	2,1	12,7	26,7
Грузооборот транспорта	-2,1	-3,6	-0,4	-2,1	-2,6	-5,6	-4,5	-5,6	-6,7	-5,4	-3,0	4,2	5,6
Инвестиции в основной капитал	-	-	-	-	4,6	3,3	-	-	-	2,3	3,3	13,8	8,6
Промышленное производство	-0,9	1,2	-1,7	-2,4	-0,6	-3,0	-4,3	-1,8	-2,6	-1,2	-2,6	5,1	6,3
Добыча полезных ископаемых	-3,3	-3,6	-3,2	-3,1	0,8	-2,5	-2,6	-2,3	-2,6	0,1	-1,1	7,4	4,2
Обрабатывающие производства	1,1	6,3	-1,2	-2,3	-1,3	-3,4	-5,7	-1,6	-2,4	-1,8	-3,9	4,9	7,4
Инфляция													
Индекс потребительских цен	8,6	3,5 ^{1/2,55}	11,0	11,8	11,9	12,2	11,9	12,0	12,6	14,4	16,9	11,5	8,4
Индекс цен производителей	-	-	-	-	-	-	-	-	-	-	-	-	-
Промышленность	-7,7	-10,7	-7,5	-4,6	11,4	-1,5	-3,3	-1,9	0,8	4,6	20,4	24,6	24,5
Добыча полезных ископаемых	-26,3	-32,1	-26,3	-18,7	14,7	-11,5	-15,3	-12,3	-6,5	1,1	32,6	44,4	46,2
Обрабатывающие производства	-4,2	-5,8	-3,9	-2,7	11,3	0,7	-0,9	0,6	2,5	5,6	19,0	22,0	21,8
Рынок труда и доходы населения													
Реальная заработная плата в % к соотв. периоду предыдущего года	1,7 ³	-	2,0	0,6	-1,0	0,5	0,6	0,3	0,4	-1,9	-5,4	3,1	4,5
Номинальная заработная плата в % к соотв. периоду предыдущего года	13,3 ³	-	13,2	12,4	12,6	12,7	12,6	12,3	13,1	12,2	10,6	15,0	11,5
Реальные денежные доходы в % к соотв. периоду предыдущего года	0,1	-	-	-	-1,5	0,9	-	-	-	-4,3	-1,7	-0,7	3,9
Реальные располагаемые денежные доходы в % к соотв. периоду предыдущего года	0,1	-	-	-	-1,0	1,5	-	-	-	-5,3	0,0	-0,5	3,3

Источник: https://www.economy.gov.ru/material/file/183d090ff0bb3a8b60330f4c1f953998/2023_05_03.pdf

4.2.1. Среднесрочный прогноз развития экономики РФ¹⁶¹⁷

По итогам заседания Совета директоров Банка России по ключевой ставке 10 февраля 2023 года, были подготовлены основные параметры среднесрочного прогноза развития экономики РФ.

Основные параметры прогноза Банка России в рамках базового сценария приведены в следующей таблице:

¹⁶ https://www.cbr.ru/Collection/Collection/File/43774/2023_01_ddcp.pdf

¹⁷ https://www.economy.gov.ru/material/file/84160d2bccf279283f5b1b8c6da231cb/scenariye_usloviya_2023.pdf

**Таблица 4.2. Основные параметры прогноза Банка России в рамках базового сценария
(прирост в % к предыдущему году, если не указано иное)**

	2022 (факт / оценка)	2023	2024	2025
Инфляция, в %, декабрь к декабрю предыдущего года	11,9	5,0-7,0	4,0	4,0
Инфляция, в среднем за год, в % к предыдущему году	14,5	4,0-5,3	4,5-5,3	4,0
Ключевая ставка, <u>в среднем</u> за год, в % годовых	10,6	7,0-9,0 ¹	6,5-7,5	5,0-6,0
Валовой внутренний продукт	-2,5	(-1,0)-(+1,0)	0,5-2,5	1,5-2,5
– в %, IV квартал к IV кварталу предыдущего года	-4,6	(-1,0)-(+1,0)	0,5-2,5	1,5-2,5
Расходы на конечное потребление	-1,3	0,5-2,5	0,0-2,0	1,5-2,5
– домашних хозяйств	-1,8	0,0-2,0	0,0-2,0	1,5-2,5
Валовое накопление	-5,2	0,5-3,5	(-4,0)-(-1,0)	2,0-4,0
– основного капитала	5,5	(-4,5)-(-1,5)	(-2,0)-(+1,0)	1,0-3,0
Экспорт	-15,1	(-2,5)-(+0,5)	2,5-5,5	1,0-3,0
Импорт	-17,7	12,5-15,5	(-3,0)-0,0	1,0-3,0
Денежная масса в национальном определении	24,4	13-17	9-14	6-11
Требования банковской системы к экономике в рублях и иностранной валюте ²	12,0	9-13	9-14	8-13
– к организациям	13,2	8-12	8-13	8-13
– к населению, в том числе	9,4	10-14	9-14	8-13
ипотечные жилищные кредиты	17,6	12-16	10-15	10-15

¹ С учетом того, что с 1 января по 12 февраля 2023 года средняя ключевая ставка равна 7,5%, с 13 февраля до конца 2023 года средняя ключевая ставка прогнозируется в диапазоне 6,9-9,2%. Дополнительная информация о формате прогноза ключевой ставки представлена в методологическом комментарии (http://cbr.ru/Content/Document/File/120322/comment_20210422.pdf).

² Под требованиями банковской системы к экономике подразумеваются все требования банковской системы к нефинансовым и финансовым организациям и населению в рублях, иностранной валюте и драгоценных металлах, включая предоставленные кредиты (в том числе просроченную задолженность), просроченные проценты по кредитам, вложения кредитных организаций в долговые и долевого ценные бумаги и векселя, а также прочие формы участия в капитале нефинансовых и финансовых организаций и прочую дебиторскую задолженность по расчетным операциям с нефинансовыми и финансовыми организациями и населением.

Темпы прироста требований приведены с исключением эффекта валютной переоценки. Для исключения эффекта валютной переоценки прирост требований в иностранной валюте и драгоценных металлах пересчитывается в рубли по среднехронологическому курсу рубля к доллару США за соответствующий период. По ипотечным жилищным кредитам – без учета приобретенных банками прав требования.

Источник: https://www.cbr.ru/Collection/Collection/File/43774/2023_01_ddcp.pdf

Минэкономразвития России также разработало сценарные условия функционирования экономики Российской Федерации и основные параметры прогноза социально-экономического развития Российской Федерации на 2024 год и на плановый период 2025 и 2026 годов (далее – сценарные условия). Базовый вариант развития описывает наиболее вероятный сценарий развития российской экономики с учетом относительно оптимистичных изменений внешних условий.

С момента подготовки Прогноза социально-экономического развития Российской Федерации в сентябре 2022 года экономика развивалась лучше ожиданий, заложенных в Прогноз. Сокращение ВВП за 2022 год составило всего 2,1% за счет адаптации бизнеса к новым вызовам, мер по поддержке экономики, оперативно принятых Правительством Российской Федерации и Банком России, а также стабильной макроэкономической ситуации и запаса прочности, накопленного за прошедшие годы.

Анализ внешних и внутренних факторов предполагает рост экономики в 2023 году на 1,2%. Драйвером такого роста станет внутренний спрос, в том числе в условиях реализации программ импортозамещения, а именно наращивания производства отечественных товаров и услуг. В отраслевом разрезе ожидается восстановительный рост обрабатывающей промышленности, а также сохранение высокого темпа роста строительства.

В базовом варианте среднесрочная траектория развития российской экономики также определяется внутренним спросом, как потребительским, так и инвестиционным.

Нефтегазовый экспорт в 2024-2026 годах будет расти со средним темпом 2,9% в год в реальном выражении. При этом нефтегазовый экспорт будет расти опережающими темпами (в среднем на 4,1% в год).

Рост импорта товаров в среднесрочной перспективе замедлится до 2,4-2,5% в год в 2025 - 2026 годах в условиях реализации программ по импортозамещению и увеличения локализации производства на территории России.

Сальдо торгового баланса в 2024 году составит 6,9% ВВП, к 2026 году снизится до 5,9% ВВП.

Среднегодовой курс рубля в рамках базового сценария постепенно ослабляется: до 76,8 руб. за доллар в 2024 году и 78,8 руб. за доллар в 2026 году.

Инфляция в условиях завершения перестройки производственнологистических цепочек выйдет на целевой уровень Банка России 4% уже в 2024 году и сохранится на этом уровне в 2025-2026 годах.

Восстановительный рост ВВП в 2024 году составит 2,0%, далее рост ускорится до 2,8% в 2026 году, что будет обеспечено в основном внутренним спросом. Потребительский спрос будет расти стабильным темпом около 3,6% в год. Рост инвестиционного спроса будет ускоряться с 3,2% в 2024 году до 4,5% в 2026 году.

Таблица 4.3. Прогноз показателей инфляции (Базовый вариант)

	2022	2023	2024	2025	2026
	отчет	оценка	прогноз		
Показатели инфляции:					
• потребительские цены (ИПЦ)					
рост цен на конец периода, % к декабрю предыдущего года	111,9	105,3	104,0	104,0	104,0
в среднем за год, %	113,8	105,2	104,9	104,0	104,0
Товары					
рост цен на конец периода, % к декабрю предыдущего года	111,5	105,0	104,1	104,0	104,0
в среднем за год, %	115,1	103,8	105,0	104,0	104,0
продовольственные товары					
рост цен на конец периода, % к декабрю предыдущего года	110,3	105,9	104,0	104,0	104,0
в среднем за год, %	114,9	104,2	105,3	104,0	104,0
без плодоовощной продукции					
рост цен на конец периода, % к декабрю предыдущего года	112,0	104,2	104,0	104,0	104,0
в среднем за год, %	115,5	103,7	104,7	104,0	104,0
непродовольственные товары					
рост цен на конец периода, % к декабрю предыдущего года	112,7	104,0	104,1	104,0	104,0
в среднем за год, %	115,2	103,3	104,7	104,0	104,0
с исключением бензина					
рост цен на конец периода, % к декабрю предыдущего года	113,1	104,1	104,1	104,0	104,0
в среднем за год, %	115,5	103,4	104,8	104,0	104,0

	2022	2023	2024	2025	2026
	отчет	оценка	прогноз		
Услуги					
рост цен на конец периода, % к декабрю предыдущего года	113,2	106,3	103,9	104,0	104,0
в среднем за год, %	110,1	109,4	104,6	104,0	104,0
организаций ЖКХ					
рост цен на конец периода, % к декабрю предыдущего года	111,6	101,8	103,5	104,0	104,0
в среднем за год, %	105,3	109,5	102,1	104,0	104,0
прочие услуги					
рост цен на конец периода, % к декабрю предыдущего года	114,0	108,4	104,1	104,0	104,0
в среднем за год, %	112,5	109,3	105,7	104,0	104,0

Источник: https://www.economy.gov.ru/material/file/84160d2bccf279283f5b1b8c6da231cb/scenar nye_usloviya_2023.pdf

4.2.2. Анализ социально-экономической ситуации в Алтайском крае за январь-июнь 2023г.¹⁸

Основные показатели социально-экономического развития Алтайского края за январь-июнь 2023 года приведены ниже.

I ОСНОВНЫЕ ЭКОНОМИЧЕСКИЕ И СОЦИАЛЬНЫЕ ПОКАЗАТЕЛИ¹⁾

	Июнь 2023	Июнь 2023 в % к июню 2022	Январь-июнь 2023	Январь-июнь 2023 в % к январь-июню 2022	Сравнительно: январь-июнь 2022 в % к январь-июню 2021
Индекс промышленного производства				107,4	101,0
Индекс производства по виду деятельности «Добыча полезных ископаемых»				87,3	106,9
Индекс производства по виду деятельности «Обработка и производство»				108,3	101,1
Индекс производства по виду деятельности «Обеспечение электрической энергией, газом и паром; кондиционирование воздуха»				111,2	99,1
Индекс производства по виду деятельности «Водоснабжение; водоотведение, организация сбора и утилизации отходов, деятельность по ликвидации загрязнений»				89,6	99,9
Производство сельского хозяйства, млн рублей	7242,9	100,2	31218,2	102,3	97,5
Объем работ по виду деятельности «Строительство», млн рублей	9337,4	115,5	32144,3	109,7	107,0
Ввод в действие жилых домов, тыс. м ²	39,7	42,6	492,9	95,6	145,3
Пассажирооборот автомобильного транспорта, млн пасс.-км	132,0	114,1	706,6	115,8	103,6
Оборот розничной торговли, млн рублей	41142,2	105,0	232399,0	101,4	103,7

¹⁾ В соответствии со структурой предоставления пользователям официальной статистической информации, предусмотренной Федеральным законом «Об организации работы федеральных органов исполнительной власти по предоставлению информации», утвержденным распоряжением Правительства РФ от 06.05.2008 № 671-р (с изменениями).

¹⁸ <https://22.rosstat.gov.ru/folder/33285>

	Июнь 2023	Июнь 2023 в % к июню 2022	Январь- июнь 2023	Январь- июнь 2023 в % к январь- июню 2022	Справочно: Январь- июнь 2022 в % к январь- июню 2021
Объем платных услуг населению, млн рублей	11529,0	102,6	73255,2	103,3	105,7
Численность официально зарегистрированных безработных, тыс. человек (на конец периода)			10,5	82,0	58,6

	Июнь 2023 в % к		Январь- июнь 2022	Январь- июнь 2023 в % к январь- июню 2022	Справочно: июнь 2022 в % к декабрю 2021
	июню 2023	декабрю 2022			
Индекс потребительских цен	100,9	103,2	103,1	105,4	112,1
Индекс цен производителей промышленных товаров	100,0	108,0	92,7	89,6	102,1

	Май 2023	Май 2023 в % к маю 2022	Январь- май 2023	Январь- май 2023 в % к январь- маю 2022	Справочно: январь- май 2022 в % к январь- маю 2021
	Индекс выпуска товаров и услуг по базовым видам экономической деятельности				105,2
Среднемесячная начисленная заработная плата одного работника					
номинальная, рублей	44399	117,9	42105	120,9	111,8
реальная		115,8		114,3	96,5

4.2.3. Анализ социально-экономической ситуации в Пензенской области за январь-май 2023г.¹⁹

Основные показатели социально-экономического развития Пензенской области за январь-май 2023 года приведены ниже.



¹⁹https://58.rosstat.gov.ru/InformationAnalyticalMaterials_2022

ПЕНЗАСТАТ

СТРОИТЕЛЬСТВО

ЗА ЯНВАРЬ-МАЙ 2023 ГОДА



13 628,2

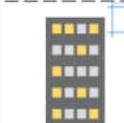
млн рублей

объем работ, выполненных по виду деятельности «Строительство»



1 092 жилых дома

сдано в эксплуатацию



312,5 тыс. кв. метров

общая площадь введенного жилья

в том числе:

доля ИЖС 55,4% (173,1 тыс. м²)

По темпам ввода жилья Пензенская область занимает **1 место в ПФО** и **2 место** среди регионов России



ПЕНЗАСТАТ

РЫНОК ТОВАРОВ И УСЛУГ

ЯНВАРЬ-МАЙ 2023 ГОДА В % К ЯНВАРЮ-МАЮ 2022 ГОДА

Индекс физического объема оборота розничной торговли



103,5%

5 место по Приволжскому федеральному округу

Индекс физического объема оборота оптовой торговли



112,8%

5 место по Приволжскому федеральному округу

Индекс физического объема оборота общественного питания



128,6%

1 место по Приволжскому федеральному округу

Индекс физического объема платных услуг населению



103,0%

8 место по Приволжскому федеральному округу



4.2.4. Анализ социально-экономической ситуации в Ростовской области за январь-июнь 2023г.²⁰

Основные показатели социально-экономического развития Ростовской области за январь-июнь 2023 года приведены ниже.

²⁰ <https://61.rosstat.gov.ru/folder/73615>

Основные показатели социально-экономического положения
Южного федерального округа
(предварительные данные)

	Январь-июнь 2023	В % к январю-июню 2022	Сравнено РФ в % к январю-июню 2022
Индекс промышленного производства ¹	x	103,7	102,6
Индекс производства по видам экономической деятельности:			
добыча полезных ископаемых	x	97,6	98,8
обрабатывающие производства	x	107,7	106,2
обеспечение электрической энергией, газом и паром; кондиционирование воздуха	x	96,8	99,7
водоснабжение, водоотведение, организация сбора и утилизации отходов, деятельность по ликвидации загрязнений	x	101,6	94,1
Индекс производства продукции сельского хозяйства (в хозяйствах всех категорий)	x	98,7	102,9
Производство продуктов животноводства (в хозяйствах всех категорий)			
мясо (скот и птица на убой в живом весе), тыс. тонн	983,3	101,8	102,6
молоко, тыс. тонн	1 980,4	104,0	103,2
яйца, млн штук	2 397,7	96,1	102,5
Объем работ, выполненных по виду деятельности «Строительство», млрд рублей	409,8	116,3	109,2
Ввод в действие общей площади жилых домов с учетом жилых домов, построенных на земельных участках для ведения садоводства, тыс. кв. метров в том числе введено индивидуальными застройщиками	6 797,9	93,7	99,1
	4 515,3	89,1	92,5
Оборот розничной торговли, млрд рублей	4 006,3	123,4 ²	100,4 ²
Оборот оптовой торговли, млрд рублей	2 446,4	105,5 ²	101,1 ²
Объем платных услуг населению, млрд рублей	838,8	102,9 ²	103,8 ²
Стоимость условного (минимального) набора продуктов питания в июне 2023 года, рублей	5 723,74	109,1 ³	108,9 ³
Индекс цен производителей промышленного товаров, реализуемых на внутреннем рынке ⁴ , процент	x	105,8	108,9
Индекс потребительских цен ⁵ , процент	x	103,0	102,8
Сальдированный финансовый результат (по крупным и средним организациям) ⁶ , млрд рублей	493,8	108,8	78,7
Среднемесячная номинальная начисленная заработная плата (по кругу крупных организаций, средних и малых предприятий (с учетом дорасчета)) ⁷ , рублей	48 516	114,6	112,4
Численность официально зарегистрированных безработных на конец июня, тыс. человек	38,0	72,2 ⁸	74,4 ⁸

¹ Индекс промышленного производства исчисляется по видам деятельности: «Добыча полезных ископаемых», «Обрабатывающие производства», «Обеспечение электрической энергией, газом и паром; кондиционирование воздуха», «Водоснабжение; водоотведение, организация сбора и утилизации отходов, деятельность по ликвидации загрязнений» в соответствии с Официальной статистической методологией исчисления индекса промышленного производства (приказ Росстата от 16 января 2020 г. № 7) на основе данных о динамике производства важнейших товаров-представителей в физическом измерении, оцененных в ценах базисного 2016 года. В качестве весов используется структура валовой добавленной стоимости по видам экономической деятельности 2016 базисного года.
² В сопоставимых ценах.
³ Июнь 2023 года в процентах к декабрю 2022 года.
⁴ За январь-май 2023 года и в % к январю-маю 2022 года; данные приведены по месту регистрации юридических лиц.
⁵ Данные за январь-май 2023 года и в % к январю-маю 2022 года.
⁶ Июнь 2023 года в процентах к июню 2022 года.

Сравнительные данные
социально-экономического положения субъектов РФ,
расположенных на территории Южного федерального округа,
в январе-июне 2023 года
(предварительные данные)

	Индекс промышленного производства ¹ , в % к январю-июню 2022	Ввод в действие общей площади жилых домов ² , в % к январю-июню 2022	Индекс производства продукции сельского хозяйства (оценка), в % к январю-июню 2022	Индекс физического объема оборота розничной торговли, в % к январю-июню 2022	Реальная начисленная заработная плата в январе-мае 2023 в % к январю-маю 2022	Численность официально зарегистрированных безработных на конец периода, в % к соответствующему периоду 2022
Республика Адыгея	102,5	103,5	105,9	106,7	107,6	70,4
Республика Крым	117,6	92,0	94,2	100,8	109,8	78,0
Республика Крым	107,7	143,2	105,4	100,1	105,0	81,2
Краснодарский край	111,7	88,9	103,7	105,6	108,1	67,2
Астраханская область	99,2	98,4	97,6	97,0	106,8	69,8
Волгоградская область	99,4	111,4	100,9	104,7	109,3	67,9
Ростовская область	103,1	90,9	91,0	108,9	107,9	76,6
г. Севастополь	102,5	64,2	88,4	97,7	105,0	70,1

4.2.5. Анализ социально-экономической ситуации в Саратовской области за январь-июнь 2023г.²¹

Основные показатели социально-экономического развития Саратовской области за январь-июнь 2023 года приведены ниже.

I. ОСНОВНЫЕ ЭКОНОМИЧЕСКИЕ И СОЦИАЛЬНЫЕ ПОКАЗАТЕЛИ ПО САРАТОВСКОЙ ОБЛАСТИ					
	Мног 2023	Январь-июнь 2023	В % к		Сравнено РФ в % к январю-июню 2022
			июнь 2023	январь-июнь 2023	
Индекс промышленного производства ¹					
Продукция сельского хозяйства, млн руб.	13993,6	67233,4	123,9	107,8	94,3 ²
Оборот розничной торговли, млн руб.	4719,3	26229,3	100,6	97,5	106,7
Объем платных услуг населению, млн руб.	10714,6	70028,3	107,6	104,8	99,9
Индекс потребительских цен, %	100,2 ³	102,34	104,3	104,5	102,4
Индекс цен производителей, %	98,2 ³	100,1 ³	102,4	102,2	114,2
Численность официально зарегистрированных безработных на конец периода, человек (по данным Министерства труда и социальной защиты Саратовской области)	6493	109,1 ³	97,9	97,1	122,2
			71,8		100,000000
Начисленная средняя заработная плата одного работника, руб.	49861,3	44585,5	115,7	113,9	111,9
реальная			113,7	107,7	97,6

¹ Индекс промышленного производства исчисляется по видам экономической деятельности: «Добыча полезных ископаемых», «Обрабатывающие производства», «Обеспечение электрической энергией, газом и паром; кондиционирование воздуха», «Водоснабжение; водоотведение, организация сбора и утилизации отходов, деятельность по ликвидации загрязнений» на основе данных о динамике производства важнейших товаров-представителей в физическом измерении (в сопоставимых ценах базисного 2016 года).

² Данные по июню 2023 г. представлены на основе уточненных данных об объемах розничной торговли за 2023 г.

³ Июнь 2023 г. и к январю 2023 г.

⁴ Июнь 2023 г. и к январю 2022 г.

²¹ https://srtv.gks.ru/publication_collection/document/35964

4.3. Определение сегмента рынка, к которому принадлежит оцениваемый объект

Оцениваемый объект относится к сегменту рынка земельных участков сельскохозяйственного назначения. Анализ рынка данного сегмента приведен в разделе ниже.

4.4. Анализ рынка земельных участков сельскохозяйственного назначения в Российской Федерации

Согласно действующему законодательству и сложившимся традициям, государственный учет земель в Российской Федерации осуществляется по категориям земель и угодьям.

Целью государственного учета земель является получение систематизированных сведений о количестве, качественном состоянии и правовом положении земель в границах территорий, необходимых для принятия управленческих решений, направленных на обеспечение рационального и эффективного использования земель.

Категория земель – это часть земельного фонда, выделяемая по основному целевому назначению и имеющая определенный правовой режим. Отнесение земель к категориям осуществляется согласно действующему законодательству и в соответствии с их целевым назначением и правовым режимом.

Действующее законодательство предусматривает семь категорий земель:

- Земли сельскохозяйственного назначения;
- Земли населенных пунктов;
- Земли промышленности, энергетики, транспорта, связи, радиовещания, телевидения, информатики, земли для обеспечения космической деятельности, земли обороны, безопасности и земли иного специального назначения;
- Земли особо охраняемых территорий и объектов;
- Земли лесного фонда;
- Земли водного фонда;
- Земли запаса.

Кроме традиционного учета земель по категориям и угодьям в настоящее время, когда земля может находиться в различных формах собственности, учет осуществляется по категориям и формам собственности.

В соответствии с действующим законодательством земля может находиться в частной, государственной, муниципальной и иных формах собственности. На праве частной собственности земля принадлежит гражданам и юридическим лицам. В государственной собственности находятся земли, не переданные в собственность граждан, юридических лиц, муниципальных образований. Государственная собственность состоит из земель, находящихся в собственности Российской Федерации, и земель, находящихся в собственности субъектов Российской Федерации. Земли, принадлежащие на праве собственности городским и сельским населенным пунктам, а также другим муниципальным образованиям, являются муниципальной собственностью.

4.4.1. Анализ фактических данных о ценах сделок и (или) предложений с объектами недвижимости из сегментов рынка, к которым может быть отнесен оцениваемый объект при фактическом, а также при альтернативных вариантах его использования, с указанием интервала значений цен

Стоимость сельхозземель за последние 10 лет в некоторых регионах России выросла на 300-500%. Причина – высокий интерес инвесторов к растениеводству. И, несмотря на текущую нестабильную ситуацию, эксперты и аграрии полагают, что пашня продолжит оставаться наиболее ликвидным активом.²²

Только за 2019-2022 гг. цены на сельхозземли в России выросли от 30% до 150% в зависимости от региона, отмечает партнер юридической компании «РКТ» Иван Гулин. Наибольшие темпы роста стоимости земли наблюдаются в центральных регионах страны – Воронежской, Курской, Липецкой, Орловской, Тульской и других областях Черноземья. Причем в южных регионах земли стоят почти столько же, сколько и в центре.

«Так, цены в Краснодарском крае колеблются от 2400 до 3600 условных единиц (у.е.) за гектар, в Ростовской области – от 935 до 2 000 у.е. за гектар. В Ставропольском крае стоимость земли находится на уровне 1065–2000 у.е. за гектар. За те же деньги, а то и дороже, можно купить участок в Курской области – 1335–2000 у.е. за гектар. В Липецкой и Орловской областях цены сложились в районе 1335 у.е. за гектар, в Тульской – 665-1200 у.е. за гектар», – перечисляет эксперт.

Основная причина роста цен на землю – увеличение доходности растениеводства на фоне хорошей урожайности, роста стоимости продукции растениеводства, считает Иван Гулин. В России в 2021 году действительно наблюдалось существенное оживление сделок M&A в сельском хозяйстве и пищевой промышленности. По оценкам экспертов, их объем составил 1 млрд долларов, что втрое больше показателя за 2020-й. В том числе, интерес к нашим сельхозактивам наблюдался со стороны зарубежных покупателей – как суверенных фондов, так и некоторых стратегических инвесторов.

В России темпы роста цен на землю значительно выше, чем в других странах с развитым сельским хозяйством. Например, в США, согласно данным BEFL, стоимость земли, пригодной для растениеводства, с 2012 по 2020 годы росла гораздо более сдержанными темпами: если десять лет назад гектар в среднем стоил 8,3 тыс. долларов, то в 2020 году – 10,1 тыс. долларов, а в августе прошлого года – 10,9 тыс. долларов. В Бразилии стоимость гектара земли, пригодной для растениеводства, выросла с 2012 по 2020 годы с 3,6 тыс. долларов до 5,2 тыс. долларов. Однако стоит упомянуть, что в конце сентября 2015 года бразильская местная валюта сильно упал из-за внутренних политических вызовов в стране, поэтому бразильских реалах подорожание выглядит более существенным – с 7 тыс. до 23,6 тыс. Однако даже такой темп роста цен несколько меньше, чем в ряде регионов России.

²² <https://xn--e1alid.xn--p1ai/journal/publication/370?ysclid=ll9po79pe5244330919>

По данным аудиторско-консалтинговой компании BEFL, в некоторых регионах сельхозземли за 2012-2020 годы подорожали в 4-6 раз. В топ-5 по темпам «земельной инфляции» входят:

- Курская область – 500%, максимальная стоимость за гектар за 8 лет выросла с 25 тыс. до 150 тыс. рублей;
- Воронежская область – 370%, с 25 тыс. до 120 тыс. рублей за гектар;
- Орловской области – 372%, с 21,2 тыс. до 100 тыс. рублей за гектар;
- Ростовская область – 361%, с 26 тыс. до 120 тыс. рублей за гектар;
- Липецкая область – 313%, с 21,8 тыс. до 90 тыс. рублей за гектар.

В Краснодарском крае – важнейшей житнице страны – максимальная стоимость гектара земли выросла с 77 тыс. рублей в 2012-м до 200 тыс. рублей в 2020-м. Гендиректор кубанской агрофирмы «Прогресс» Александр Неженец отмечает, что в регионе стоимость и аренды, и покупки сельхозземель выросла примерно на 50% за пай. «Мы обычно покупаем пай – 4,57 га из общедолевой собственности. Как правило, приобретаем их у тех владельцев земли, у которых арендуем участки. При этом берем на себя расходы на оформление, межевание и другие сопутствующие затраты», – поясняет он.

По наблюдениям Александра Неженца, землю в Краснодарском крае, как правило, продают значительными массивами – от тысячи гектаров – тогда за нее получают хорошую цену и продавец, и покупатель. Стоимость в регионе сельхозземель составляет от 300 тыс. рублей за гектар при покупках их в таких объемах. «Некоторые предприятия продают свои хозяйства комплексно – земли в собственности, в аренде, а также помещения, которые есть на этих землях. Стоит на Кубани такой участок от 390 тыс. рублей за гектар», – рассказывает Александр Неженец. При этом, добавляет он, в Краснодарском крае очень мало земель на продажу: если их и продают, то только в силу каких-то серьезных обстоятельств.

Как правило, ценность земли сельскохозяйственного назначения зависит от нескольких ключевых факторов, рассказывает Иван Гулин. Первый – качество почвы: содержание органических веществ, засоленность, уклон, уплотнения, имеющиеся питательные вещества и глубина укоренения. Второй – уровень увлажненности (суммарное годовое количество осадков) в регионе. «Также важную роль играют логистическая близость к складским мощностям покупателя и наличие автотранспортных путей, наличие или отсутствие объектов, которые могут создавать неудобства для проведения технологических операций на земельном участке (линии электропередачи, газопроводы, вкрапления земель историко-культурного назначения)», – добавляет эксперт «РКТ».

Средняя ставка годовой аренды сельхозземли в России, по итогам 2021 года, составила 15,4 тыс. рублей за гектар, отмечают аналитики BEFL. Стоимость аренды определялась в ходе проведения аукциона, средняя начальная цена за гектар на котором составляла 1,5 тыс. рублей. В итоге стоимость аренды пашни сильно отличалась от региона к региону. Максимальная ставка

годовой аренды сроком на десять лет гектара участка с преимущественной долей пашни в прошлом году была зафиксирована в Краснодарском крае – 344,3 тыс. рублей, минимальная, сроком на 49 лет, – в Новосибирской области – 499 рублей.

При этом стоимость аренды пахотных земель выше, чем пастбищных. К примеру, по словам Александра Неженца, в Краснодарском крае при приобретении в собственность пастбищные участки обойдутся вдвое дешевле тех, что используются для растениеводства, а цена на аренду пастбищных земель будет втрое ниже, чем пахотной.

«На пастбищной земле может кормиться скот, можно косить сено, а вот растениеводством на ней заниматься нельзя», – поясняет аграрий. Он уточняет, что еще несколько лет назад не было деления участков на пастбищные и подходящие для растениеводства, и аграрии арендовали у государства пастбищные земли по цене пахотных. «Сейчас такие предприятия могут доказать, что на их пастбищных землях иной деятельности, кроме покоса сена и выпаса скота, не ведется, и арендовать ее дешевле. Мы, кстати, некоторые пахотные земли перевели в статус пастбищных, так как решили на них заниматься только животноводством», – делится опытом руководитель «Прогресса». Хотя есть и обратные случаи – когда фермеры, как правило, с относительно небольшими земельными участками, распахивали пастбищные земли, чтобы заниматься на них растениеводством, так как выращивание сельхозкультур приносит больше дохода, чем производство животноводческой продукции.

4.4.2. Анализ основных факторов, влияющих на спрос, предложение и цены сопоставимых объектов недвижимости, например ставки доходности, периоды окупаемости инвестиций на рынке недвижимости, с приведением интервалов значений этих факторов

К основным ценообразующим факторам с/х земельных участков можно отнести следующее:

- площадь земельного участка;
- местоположение;
- качество почвы;
- транспортная доступность: выход границ участка к крупным автомагистралям.

Динамика роста цен по конкретным объектам различна и определяется многими параметрами: местоположением, качеством подъездных путей, конфигурацией, юридической чистотой и готовностью документов и т.д.

Дополнительно, Оценщик провел анализ предложения сельскохозяйственных земель по регионам расположения Объектов оценки. Результаты анализа приведены в таблицах ниже.

Таблица 4.1. Выборка предложений земель сельскохозяйственного назначения (от 10 га и выше) в Алтайском крае.

Область/район	Площадь, га	Стоимость, руб.	Стоимость, руб./га	Источник
Алтайский край, Алтайский р-н	10	450 000	45 000	https://www.avito.ru/altayskoe/zemelnye_uchastki/uchastok_10ga_snt_dnp_2520872450
Алтайский край, Ельцовский р-н	20	500 000	25 000	https://www.avito.ru/eltsovka/zemelnye_uchastki/uchastok_20ga_snt_dnp_2853681198
Алтайский край, Каменский район	121	3 022 223	25 000	https://agroservers.ru/b/prodazha-120ga-altayskiy-kрай-kamenskiy-rayon-s-s-poperechensk-1671694.htm

Алтайский край, Краснощ�ковский р-н	950	19 000 000	20 000	https://www.avito.ru/krasnoschekovo/zemelnye_uchastki/uchastok_1626ga_snt_dnp_3001326752
Алтайский край, Крутихинский р-н	32	960 000	30 000	https://www.avito.ru/krutiha/zemelnye_uchastki/uchastok_32ga_snt_dnp_3093816313
Алтайский край, район Завьяловский	56	1 116 800	20 000	https://agroserver.ru/b/prodazha-45ga-altayskiy-kray-rayon-zavyalovskiy-1659657.htm
Алтайский край, район Кулундинский	710	7 000 000	9 859	https://agroserver.ru/b/prodam-zemelnye-uchastki-selkhoznaznacheniya-1530201.htm
Алтайский край, район Локтевский	24	1 180 000	50 000	https://agroserver.ru/b/zemelnyy-uchastok-23-6-ga-v-loktevskom-rayone-altayskiy-kray-1568316.htm
Алтайский край, район Суевский	22	669 000	30 000	https://agroserver.ru/b/zemelnyy-uchastok-22-3-ga-v-suetskom-rayone-altayskogo-kraya-1568325.htm
Алтайский край, Хабарский район	15	500 000	33 333	https://www.avito.ru/habary/zemelnye_uchastki/uchastok_15ga_snt_dnp_2214002312
Алтайский край, Алтайский р-н	10	450 000	45 000	https://www.avito.ru/altayskoe/zemelnye_uchastki/uchastok_10ga_snt_dnp_2520872450
Среднее значение:			28 819	
Минимальное значение:			9 859	
Максимальное значение:			50 000	

Источник: данные открытых источников, расчет Оценщика.

Таким образом, средняя цена предложения 1 га земельного участка сельскохозяйственного назначения составляет 29 тыс. руб./га, при этом цена предложения характеризуется достаточно широким диапазоном от 10 до 50 тыс. руб./га.

Таблица 4.2. Выборка предложений земель сельскохозяйственного назначения (от 10 га и выше) в Пензенской области.

Область/район	Площадь, га	Стоимость, руб.	Стоимость, руб./га	Источник
Пензенская область, Земетчинский р-н	467	25 339 196	54 260	https://www.avito.ru/vadinsk/zemelnye_uchastki/uchastok_467_ga_snt_dnp_2340609690
Пензенская область, Иссинский р-н	932	65 240 000	70 000	https://www.avito.ru/issa/zemelnye_uchastki/uchastok_100ga_snt_dnp_2631335754
Пензенская область, Кольшлейский р-н	63	4 410 000	70 000	https://www.avito.ru/kolyshley/zemelnye_uchastki/uchastok_63ga_snt_dnp_2894618240
Пензенская область, Кольшлейский р-н	460	32 186 000	70 000	https://www.avito.ru/kolyshley/zemelnye_uchastki/uchastok_4598ga_snt_dnp_2734496522
Пензенская область, Лопатинский р-н	12	250 000	20 833	https://www.avito.ru/lopatino/zemelnye_uchastki/uchastok_12ga_snt_dnp_3292716639
Пензенская область, Мокшанский р-н	125	4 992 000	40 000	https://agroserver.ru/b/zemelnyy-massiv-124-8-ga-v-mokshanskom-rayone-penzenskoy-obl-1397315.htm
Пензенская область, Неверкинский р-н	22	550 000	24 554	https://www.avito.ru/r/uskiy_kameshkir/zemelnye_uchastki/uchastok_224ga_snt_dnp_1890133291
Пензенская область, Неверкинский р-н	360	27 000 000	75 000	https://www.avito.ru/neverkino/zemelnye_uchastki/uchastok_360ga_snt_dnp_3160269345
Пензенская область, Никольский р-н	11	500 000	47 619	https://www.avito.ru/penzenskaya_oblast_nikolsk/zemelnye_uchastki/uchastok_105_ga_snt_dnp_646317298
Пензенская область, Никольский р-н	124	4 326 984	35 000	https://www.avito.ru/penzenskaya_oblast_nikolsk/zemelnye_uchastki/uchastok_12362_ga_snt_dnp_2584525307
Пензенская область, Никольский р-н	665	29 925 000	45 000	https://agroserver.ru/b/prodam-uchastok-s-kh-naznacheniya-665-ga-1673928.htm
Пензенская область, Пензенский р-н	44	3 000 000	68 182	https://www.avito.ru/kondol/zemelnye_uchastki/uchastok_44ga_snt_dnp_2950038477
Пензенская область, Сердобский р-н	300	18 000 000	60 000	https://agroserver.ru/b/prodam-s-z-ploshhadyu-300-ga-v-penzenskoy-oblasti-1603875.htm
Пензенская область, Сосновоборский р-н	17	400 000	24 096	https://www.avito.ru/inderka/zemelnye_uchastki/uchastok_166ga_snt_dnp_3230488528
Пензенская область, Сосновоборский р-н	24	700 000	29 167	https://www.avito.ru/penzenskaya_oblast_sosnovoborsk/zemelnye_uchastki/uchastok_24ga_snt_dnp_2896600896

Область/район	Площадь, га	Стоимость, руб.	Стоимость, руб./га	Источник
Пензенская область, Сосновоборский р-н	1 604	64 170 644	40 000	https://www.avito.ru/penzenskaya_oblast_sosnovoborsk/zemelnye_uchastki/uchastok_1604_ga_snt_dnp_2180450553
Пензенская область, Спасский р-н	12	924 000	77 000	https://agroserver.ru/b/zemelnyy-uchastok-ploshhadyu-120000-00-kv-m-1662316.htm
Пензенская область, Спасский р-н	31	1 560 000	50 000	https://agroserver.ru/b/zemelnyy-uchastok-31-2-ga-v-spaskom-rayone-penzenskoy-oblas-1397521.htm
Пензенская область, Шемышейский р-н	15	1 000 000	66 667	https://www.avito.ru/shemysheyka/zemelnye_uchastki/uchastok_15ga_snt_dnp_2854536650
Пензенская область, Шемышейский р-н	24	850 000	35 417	https://www.avito.ru/sursk/zemelnye_uchastki/uchastok_24ga_snt_dnp_2920668005
Пензенская область, Шемышейский р-н	114	2 728 320	24 000	https://www.avito.ru/sursk/zemelnye_uchastki/uchastok_11368ga_snt_dnp_2881122634
Пензенская область, Земетчинский р-н	467	25 339 196	54 260	https://www.avito.ru/vadinsk/zemelnye_uchastki/uchastok_467_ga_snt_dnp_2340609690
Среднее значение:			48 895	
Минимальное значение:			20 833	
Максимальное значение:			77 000	

Источник: данные открытых источников, расчет Оценщика.

Таким образом, средняя цена предложения 1 га земельного участка сельскохозяйственного назначения составляет 49 тыс. руб./га, при этом цена предложения характеризуется достаточно широким диапазоном от 21 до 77 тыс. руб./га.

Таблица 4.3. Выборка предложений земель сельскохозяйственного назначения (от 10 га и выше) в Ростовской области.

Область/район	Площадь, га	Стоимость, руб.	Стоимость, руб./га	Источник
Ростовская обл, Ремонтненский р-н	330	11 500 000	34 848	https://agroserver.ru/b/p/rodazha-zemelnogo-uchastka-330-ga-v-remontnenskom-r-ne-1609101.htm
Ростовская обл, р-н Целинский	63	5 000 000	79 365	https://agroserver.ru/b/prodazha-zemelnogo-uchastka-63-ga-v-tselinskom-r-ne-1519019.htm
Ростовская область, Багаевский р-н,	72	11 000 000	152 778	https://agroserver.ru/b/prodazha-zemelnogo-uchastka-72-ga-v-bagaevskom-r-ne-1580206.htm
Ростовская область, Белокалитвинский р-н	40	3 000 000	75 000	https://www.avito.ru/belaya_kalitva/zemelnye_uchastki/uchastok_40ga_snt_dnp_1380791128
Ростовская область, Каменский р-н	15	1 900 000	126 414	https://www.avito.ru/rostovskaya_oblast_glubokiy/zemelnye_uchastki/uchastok_15_ga_snt_dnp_2077805928
Ростовская область, Обливский район	40	2 406 834	60 000	https://agroserver.ru/b/prodazha-zem-uchastka-40ga-rostovskaya-oblast-oblivskiy-rayon-1677407.htm
Ростовская область, район Семикаракорский	42	5 800 000	138 095	https://agroserver.ru/b/prodazha-zemelnogo-uchastka-42-ga-v-semikarakorskom-r-ne-1609095.htm
Ростовская область, Тарасовский р-н	20	1 390 000	68 887	https://www.avito.ru/tarasovskiy/zemelnye_uchastki/uchastok_2018_ga_snt_dnp_2090820544
Ростовская область, Тагинский р-н	19	1 200 000	63 158	https://www.avito.ru/tatsinskaya/zemelnye_uchastki/uchastok_19ga_snt_dnp_2046390410
Ростовская область, Тагинский р-н	22	2 000 000	93 023	https://www.avito.ru/s/holohovskiy/zemelnye_uchastki/uchastok_215ga_snt_dnp_3144303983
Среднее значение:			89 157	
Минимальное значение:			60 000	
Максимальное значение:			152 778	

Источник: данные открытых источников, расчет Оценщика.

Таким образом, средняя цена предложения 1 га земельного участка сельскохозяйственного назначения составляет 89 тыс. руб./га, при этом цена предложения характеризуется достаточно широким диапазоном от 60 до 153 тыс. руб./га.

**Таблица 4.4. Выборка предложений земель сельскохозяйственного назначения (от 10 га и выше)
в Саратовской области.**

Область/район	Площадь, га	Стоимость, руб.	Стоимость, руб./га	Источник
Саратовская обл, р-н Дергачевский	765	22 944 000	30 000	https://agroserver.ru/b/p/rodazha-764ga-saratovskaya-obl-r-n-dergachevskiy-1677415.htm
Саратовская область, Гагаринский р-н	2 108	150 000 000	71 150	https://www.avito.ru/marks/zemelnye_uchastki/uchastok_210823_ga_snt_dnp_2179951031
Саратовская область, Дергачевский район	379	15 143 080	40 000	https://agroserver.ru/b/prodazha-zemelnogo-uchastka-378ga-saratovskaya-oblast-dergache-1677404.htm
Саратовская область, Дергачёвский р-н	105	1 600 000	15 267	https://www.avito.ru/rshov/zemelnye_uchastki/uchastok_1048ga_snt_dnp_3016953530
Саратовская область, Екатериновский р-н	18	1 150 000	63 187	https://www.avito.ru/malaya_serdoba/zemelnye_uchastki/uchastok_182ga_snt_dnp_2418952767
Саратовская область, Ершовский район	110	3 080 000	28 000	https://agroserver.ru/b/prodam-ili-sdam-v-arendu-zemelnyy-uchastok-s-x-naznacheniya-sa-1513433.htm
Саратовская область, Красноармейский р-н	10 000	390 000 000	39 000	https://agroserver.ru/b/prodazha-zemlya-10-000-ga-v-saratovskoy-oblasti-1650271.htm
Саратовская область, Красноармейский р-н	19 422	1 040 703 142	53 584	https://www.avito.ru/krasnoarmejsk/zemelnye_uchastki/uchastok_1942199_ga_snt_dnp_2244328181
Саратовская область, Краснокутский р-н	105	1 890 000	18 000	https://www.avito.ru/kra_snyy_kut/zemelnye_uchastki/uchastok_105_ga_snt_dnp_2672602846
Саратовская область, Лысогорский р-н	5 182	314 875 000	60 763	https://www.avito.ru/kalininsk/zemelnye_uchastki/uchastok_5182_ga_snt_dnp_2180627377
Саратовская область, Новоузенский р-н	900	9 000 000	10 000	https://www.avito.ru/novouzensk/zemelnye_uchastki/uchastok_900ga_snt_dnp_2841739628
Саратовская область, Озинский район	915	10 974 000	12 000	https://agroserver.ru/b/pr/odazha-zem-uchastka-914ga-saratovskaya-oblast-ozinskiy-rayon-1677350.htm
Саратовская область, Озинский р-н	29 880	573 478 494	19 193	https://www.avito.ru/ozinskiy/zemelnye_uchastki/uchastok_29879_ga_snt_dnp_2180259648
Саратовская область, Ровенский район	156	2 028 000	13 000	https://agroserver.ru/b/prodazha-156ga-saratovskaya-oblast-rovenskiy-rayon-1685363.htm
Саратовская область, Ртищевский р-н	16	1 000 000	62 500	https://www.avito.ru/rtishevo/zemelnye_uchastki/uchastok_16ga_snt_dnp_2901101384
Саратовская область, Советский р-н	15	675 000	45 000	https://www.avito.ru/saratovskaya-oblast-stepnoe/zemelnye_uchastki/uchastok_15ga_snt_dnp_2736988082
Саратовская область, Татищевский район	1 100	38 500 000	35 000	https://agroserver.ru/b/zemlya-selkhoznaznacheniya-1100-ga-saratovskaya-oblast-1610965.htm
Саратовская область, Хвалынский район	1 158	41 888 000	36 166	https://www.avito.ru/hvalynsk/zemelnye_uchastki/uchastok_11582_ga_snt_dnp_2884514358
Среднее значение:			36 212	
Минимальное значение:			10 000	
Максимальное значение:			63 187	

Источник: данные открытых источников, расчет Оценщика.

Таким образом, средняя цена предложения 1 га земельного участка сельскохозяйственного назначения составляет 36 тыс. руб./га, при этом цена предложения характеризуется достаточно широким диапазоном от 10 до 63 тыс. руб./га.

5. РАСЧЕТ СПРАВЕДЛИВОЙ СТОИМОСТИ ОБЪЕКТА ОЦЕНКИ В РАМКАХ СРАВНИТЕЛЬНОГО ПОДХОДА

В целях определения справедливой стоимости объекта недвижимого имущества в рамках сравнительного подхода Оценщик использовал метод сравнения продаж, который предполагает использование данных по сделкам или ценам предложения сопоставимых объектов.

Для выявления сопоставимых объектов с аналогичными оцениваемым объектам характеристиками исследовались информационные базы данных по предложениям земельных участков по регионам расположения Объектов оценки. Для данного исследования использовались открытые источники информации различных баз данных, а именно интернет-порталы <https://agrosver.ru>, <https://www.avito.ru/> и др.

Далее, среди выявленных сопоставимых объектов, определялись объекты, которые, по мнению Оценщика, являются наиболее близкими по своим характеристикам к оцениваемому объекту и именно эти объекты использовались в качестве объектов-аналогов. Для определенных таким образом объектов-аналогов, посредством прямого обзвона, был осуществлен сбор актуальной и значимой информации, которая оказывает существенное влияние на цену продажи: площадь, местоположение, передаваемые права, назначение и вид разрешенного использования и т.п.

Сравнительный подход применен с использованием результата анализа НЭИ.

Выбор объектов-аналогов

При применении сравнительного подхода к оценке недвижимости Оценщик учитывал следующее: при проведении оценки должны быть описаны объем доступных оценщику рыночных данных об объектах-аналогах и правила их отбора для проведения расчетов. Использование в расчетах лишь части доступных оценщику объектов-аналогов должно быть обосновано в отчете об оценке.

При выборе объектов-аналогов для оцениваемого объекта Оценщик руководствовался следующими критериями:

- дата публикации - были выбраны объекты с датами публикации, наиболее близкими к дате оценки,
- площадь объектов оценки – были применены корректировки на площадь (масштаб).
- назначение объектов – были выбраны объекты, относящиеся к земельным участкам сельскохозяйственного назначения;
- местоположение – для целей настоящих расчетов объекты-аналоги были сгруппированы в соответствии с расположением на территории тех же субъектов РФ, что и Объекты оценки.

Учитывая сложившуюся ситуацию на рынке земельных участков Российской Федерации, принимая во внимание то, что итоговый результат стоимости должен быть выражен в рублях, в качестве единицы сравнения выбрана стоимость предложения 1 га объекта-аналога, выраженная в

рублях. При этом стоимость предложения не облагается НДС, соответственно результат не облагается НДС²³.

Описание и корректировка выбранных аналогов с целью достижения большей сопоставимости с оцениваемым объектом и выведение итоговой величины цены продажи 1 га земельного участка представлено в Таблицах №№5.1. – 5.4. Удельная справедливая стоимость рассчитывалась для земельных участков сельскохозяйственного назначения, площадью от 100 до 1 000 га – для Алтайского края и от 30 до 100 га – для остальных регионов расположения Объекта оценки.

²³ В соответствии со ст. 146, п.2.6 Налогового Кодекса РФ, операции по реализации земельных участков (долей в них) не признаются объектом налогообложения. Соответственно, в рамках настоящего Отчета рыночная стоимость Объекта оценки НДС не облагается.

Таблица 5.1. Расчет удельной стоимости 1 га земельного участка сельскохозяйственного назначения, расположенного в Алтайском крае, в рамках сравнительного подхода.

Показатель	Описание объекта оценки	Аналог 1	Аналог 2	Аналог 3	Аналог 4	Аналог 5
Месторасположение	Алтайский край	Алтайский край, Каменский район	Алтайский край, район Завьяловский	Алтайский край, Крутихинский р-н	Алтайский край, Хабарский район	Алтайский край, Ельцовский р-н
Функциональное назначение	Земельный участок.	Земельный участок.	Земельный участок.	Земельный участок.	Земельный участок.	Земельный участок.
Категория земель	Земли сельскохозяйственного назначения.	Земли сельскохозяйственного назначения.	Земли сельскохозяйственного назначения.	Земли сельскохозяйственного назначения.	Земли сельскохозяйственного назначения.	Земли сельскохозяйственного назначения.
Вид разрешенного использования	Для сельскохозяйственного производства	Для сельскохозяйственного производства	Для сельскохозяйственного производства	Для сельскохозяйственного производства	Для сельскохозяйственного производства	Для сельскохозяйственного производства
Площадь, га.	от 100 до 1000	120,89	55,84	32,00	15,00	20,00
Стоимость, всего, руб.		3 022 223	1 116 800	960 000	500 000	500 000
Стоимость за 1 га., руб.		25 000	20 000	30 000	33 333	25 000
Описание	Земельный участок для сельскохозяйственного производства	<p>Земельный участок общей площадью 1 208 889 кв.м., кадастровый № 22:17:020704:123,</p> <p>Адрес: местоположение установлено относительно ориентира, расположенного в границах участка, почтовый адрес ориентира: Алтайский край, Каменский район, с/с Попереченский, бывший СПК-колхоз «Прогресс», поле № IV-2 бригады № 1, северо-восточная часть, разрешенное использование – для сельскохозяйственного производства.</p>	<p>Продажа</p> <p>Земельный участок, Кадастровый номер: 22:11:010001:1172, Местоположение: Российская Федерация, Алтайский край, район Завьяловский в границах муниципального образования Глубоковский сельсовет, примерно в 1757 м к северо-западу от с. Глубокое, Площадь: 158800 +/- 3487</p> <p>Земельный участок, Кадастровый номер: 22:11:010001:1173, Местоположение: Российская Федерация, Алтайский край, район Завьяловский в границах муниципального образования Глубоковский сельсовет, примерно в 300 м к северо-западу от с. Глубокое, Площадь: 399600 +/- 5531</p>	<p>Земля сельхоз назначения, недалеко протекает речка (возможно организовать полив). Поле. Вокруг околки. 32 Гектара</p>	<p>Объявление для тех кто хочет заняться своим хозяйством и стать фермером. Продаётся земля в Алтайском крае Хабаровский район земля сельхоз назначения по цене 35000 за гектар Всего 15 га собственник документы в порядке</p>	Земли сельхоз назначения (пашня)
Источник		https://agroservers.ru/b/prodazha-120ga-altayskiy-kray-	https://agroservers.ru/b/prodazha-45ga-altayskiy-kray-rayon-	https://www.avito.ru/krutiha/zemelnye_uchastki/	https://www.avito.ru/habary/zemelnye_uchastki/uchastok	https://www.avito.ru/eltsovka/zemelnye

Показатель	Описание объекта оценки	Аналог 1	Аналог 2	Аналог 3	Аналог 4	Аналог 5
		kamenskiy-rayon-s-s-poperechensk-1671694.htm	zavyalovskiy-1659657.htm	uchastok_32ga_snt_dnp_3093816313	15ga_snt_dnp_2214002312	uchastki/uchastok_20ga_snt_dnp_2853681198
Передаваемые права	собственность	собственность	собственность	собственность	собственность	собственность
Корректировка на передаваемые права, %		0,00%	0,00%	0,00%	0,00%	0,00%
Цена объекта-аналога после корректировки, руб./га		25 000	20 000	30 000	33 333	25 000
Корректировка на условия продажи, %		0,00%	0,00%	0,00%	0,00%	0,00%
Цена объекта-аналога после корректировки, руб./га		25 000	20 000	30 000	33 333	25 000
Корректировка на торг продавца и покупателя, %		-19,00%	-19,00%	-19,00%	-19,00%	-19,00%
Цена объекта-аналога после корректировки, руб./га		20 250	16 200	24 300	27 000	20 250
Корректировка на масштаб, %		0,00%	-11,00%	-11,00%	-19,00%	-19,00%
Цена объекта-аналога после корректировки, руб./га		20 250	14 418	21 627	21 870	16 403
Вид разрешенного использования	Для сельскохозяйственного производства	Для сельскохозяйственного производства	Для сельскохозяйственного производства	Для сельскохозяйственного производства	Для сельскохозяйственного производства	Для сельскохозяйственного производства
Корректировка на вид разрешенного использования, %		0,00%	0,00%	0,00%	0,00%	0,00%
Цена объекта-аналога после корректировки, руб./га		20 250	14 418	21 627	21 870	16 403
<i>Сумма абсолютных корректировок</i>		<i>4 750</i>	<i>5 582</i>	<i>8 373</i>	<i>11 463</i>	<i>8 598</i>
Коэффициент вариации	17,62%					
Квадрат отношения первоначальной стоимости к сумме первоначальной стоимости и сумме всех корректировок по модулю		0,71	0,61	0,61	0,55	0,55
Вес	100,00%	23,26%	20,13%	20,13%	18,24%	18,24%
Вклад в стоимость аналога, рублей		4 710	2 903	4 354	3 989	2 991
Средневзвешенное значение, руб./га		18 947				

Источник: расчеты Оценщика

Таблица 5.2. Расчет удельной стоимости 1 га земельного участка сельскохозяйственного назначения, расположенного в Пензенской области, в рамках сравнительного подхода.

Показатель	Описание объекта оценки	Аналог 1	Аналог 2	Аналог 3	Аналог 4	Аналог 5	Аналог 6	Аналог 7
Месторасположение	Пензенская область	Пензенская область, Никольский р-н	Пензенская область, Лопатинский р-н	Пензенская область, Сосновоборский р-н	Пензенская область, Неверкинский р-н	Пензенская область, Сосновоборский р-н	Пензенская область, Шемьшейский р-н	Пензенская область, Никольский р-н
Функциональное назначение	Земельный участок.	Земельный участок.	Земельный участок.	Земельный участок.	Земельный участок.	Земельный участок.	Земельный участок.	Земельный участок.
Категория земель	Земли сельскохозяйственного назначения.	Земли сельскохозяйственного назначения.	Земли сельскохозяйственного назначения.	Земли сельскохозяйственного назначения.	Земли сельскохозяйственного назначения.	Земли сельскохозяйственного назначения.	Земли сельскохозяйственного назначения.	Земли сельскохозяйственного назначения.
Вид разрешенного использования	Для сельскохозяйственного производства	Для сельскохозяйственного производства	Для сельскохозяйственного производства	Для сельскохозяйственного производства	Для сельскохозяйственного производства	Для сельскохозяйственного производства	Для сельскохозяйственного производства	Для сельскохозяйственного производства
Площадь, га.	от 30 до 100	10,50	12,00	16,60	22,40	24,00	113,68	123,63
Стоимость, всего, руб.		500 000	250 000	400 000	550 000	700 000	2 728 320	4 326 984
Стоимость за 1 га., руб.		47 619	20 833	24 096	24 554	29 167	24 000	35 000
Описание	Земельный участок для сельскохозяйственного производства	земельный участок сельхоз. назначения расположенный между с.коржевка и с.старая селя кадастровый номер 58:22:0000000:60	Отмежёванные земельные участки сельскохозяйственного назначения с кадастровыми номерами 58:15:0521001:20 58:15:0524001:170	Продаётся участок земли сельхозназначения площадью 16, 6 га. Документы готовы, долгов по налогам нет. Цена 400000 руб. Торг уместен. Недалеко от с.Индерка, Сосновоборского района.	Продам или сдам в аренду зем.участки с/х назначения 16.8 и 5.6 га. Все оформлено в собственность. Пензенская область Неверкинский район село Кунчерово (граница Кузнецкого района).	Продается пахотная земля сельхозназначения в Сосновоборском районе Пензенской области. Я собственник. Кадастровый номер 58:26:041001:31. Торг уместен. Земля обрабатывается.	Продается земельный массив 113,68га с/с Наскафтымский, в Шемьшейском районе Пензенской области. Кадастровые номера земельных участков: 58:28:0550101:385 (6 Га) 58:28:0550101:386 (60 Га) 58:28:0550101:387 (26,2 Га) 58:28:0570102:193 (13.6 Га) 58:28:0570102:194 (7.9 Га) Собственник	Земельный участок Никольский р-н, с. Прудное СХ 123га. Продам Участок сельхоз назначения, хорошие Подъездные пути по границе населенного пункта Прудное, в 3км от Никольска, Возможность подключить коммуникации, красивое живописное место, хорошо подойдет под сад (в селе около много яблонь), выращивание овощей, зерновых, выпаса ската, Для строительства Фермерского хозяйства. Участок окружен лесным массивом, что успешно снижает ветровые нагрузки на культуры и помогает легкому переносу заморозка. Кадастровый номер: 58:22:0400801:272 Категория земель: Земли сельскохозяйственного назначения Для сельскохозяйственного производства. Площадь 1 236 281 кв.м. Участок в Собственности
Источник		https://www.avito.ru/penzenskaya_oblast_nikolsk/zemelnye_uchastki/uchastok_105_ga_snt_dnp_64	https://www.avito.ru/lopatino/zemelnye_uchastki/uchastok_12ga_snt_dnp_3292716639	https://www.avito.ru/inderka/zemelnye_uchastki/uchastok_166snt_dnp_3230488528	https://www.avito.ru/russkiy_kameshkir/zemelnye_uchastki/uchastok_224ga_snt_dnp_189	https://www.avito.ru/penzenskaya_oblast_sosnovoborsk/zemelnye_uchastki/uchastok_24ga_snt_dnp_2896600896	https://www.avito.ru/penzenskaya_oblast_nikolsk/zemelnye_uchastki/uchastok_11368ga_snt_dnp_2881122634	https://www.avito.ru/penzenskaya_oblast_nikolsk/zemelnye_uchastki/uchastok_12362_ga_snt_dnp_2584525307

Показатель	Описание объекта оценки	Аналог 1	Аналог 2	Аналог 3	Аналог 4	Аналог 5	Аналог 6	Аналог 7
		6317298			0133291			
Передаваемые права	собственность	собственность	собственность	собственность	собственность	собственность	собственность	собственность
Корректировка на передаваемые права, %		0,00%	0,00%	0,00%	0,00%	0,00%	0,00%	0,00%
Цена объекта-аналога после корректировки, руб./га		47 619	20 833	24 096	24 554	29 167	24 000	35 000
Корректировка на условия продажи, %		0,00%	0,00%	0,00%	0,00%	0,00%	0,00%	0,00%
Цена объекта-аналога после корректировки, руб./га		47 619	20 833	24 096	24 554	29 167	24 000	35 000
Корректировка на торг продавца и покупателя, %		-19,00%	-19,00%	-19,00%	-19,00%	-19,00%	-19,00%	-19,00%
Цена объекта-аналога после корректировки, руб./га		38 571	16 875	19 518	19 888	23 625	19 440	28 350
Корректировка на масштаб, %		-9,00%	-9,00%	-9,00%	-9,00%	-9,00%	12,00%	12,00%
Цена объекта-аналога после корректировки, руб./га		35 100	15 356	17 761	18 098	21 499	21 773	31 752
Вид разрешенного использования	Для сельскохозяйственного производства	Для сельскохозяйственного производства	Для сельскохозяйственного производства	Для сельскохозяйственного производства	Для сельскохозяйственного производства	Для сельскохозяйственного производства	Для сельскохозяйственного производства	Для сельскохозяйственного производства
Корректировка на вид разрешенного использования, %		0,00%	0,00%	0,00%	0,00%	0,00%	0,00%	0,00%
Цена объекта-аналога после корректировки, руб./га		35 100	15 356	17 761	18 098	21 499	21 773	31 752
Сумма абсолютных корректировок		12 519	5 477	6 335	6 455	7 668	6 893	10 052
Коэффициент вариации	32,50%							
Квадрат отношения первоначальной стоимости к сумме первоначальной стоимости и сумме всех корректировок по модулю		0,63	0,63	0,63	0,63	0,63	0,60	0,60
Вес	100,00%	14,44%	14,44%	14,44%	14,44%	14,44%	13,90%	13,90%
Вклад в стоимость аналога, рублей		5 068	2 217	2 565	2 613	3 104	3 026	4 414
Средневзвешенное значение, руб./га		23 008						

Источник: расчеты Оценщика

Таблица 5.3. Расчет удельной стоимости 1 га земельного участка сельскохозяйственного назначения, расположенного в Ростовской области, в рамках сравнительного подхода.

Показатель	Описание объекта оценки	Аналог 1	Аналог 2	Аналог 3	Аналог 4	Аналог 5	Аналог 6	Аналог 7
Месторасположение	Ростовская область	Ростовская область, Каменский р-н	Ростовская область, Тагинский р-н	Ростовская область, Тарасовский р-н	Ростовская область, Тагинский р-н	Ростовская область, Белокалитвинский р-н	Ростовская область, Обливский район	Ростовская обл, р-н Целинский
Функциональное назначение	Земельный участок.	Земельный участок.	Земельный участок.	Земельный участок.	Земельный участок.	Земельный участок.	Земельный участок.	Земельный участок.
Категория земель	Земли сельскохозяйственного назначения.	Земли сельскохозяйственного назначения.	Земли сельскохозяйственного назначения.	Земли сельскохозяйственного назначения.	Земли сельскохозяйственного назначения.	Земли сельскохозяйственного назначения.	Земли сельскохозяйственного назначения.	Земли сельскохозяйственного назначения.
Вид разрешенного использования	Для сельскохозяйственного производства	Для сельскохозяйственного производства	Для сельскохозяйственного производства	Для сельскохозяйственного производства	Для сельскохозяйственного производства	Для сельскохозяйственного производства	Для сельскохозяйственного производства	Для сельскохозяйственного производства
Площадь, га.	от 30 до 100	15,03	19,00	20,18	21,50	40,00	40,11	63,00
Стоимость, всего, руб.		1 900 000	1 200 000	1 390 000	2 000 000	3 000 000	2 406 834	5 000 000
Стоимость за 1 га., руб.		126 414	63 158	68 887	93 023	75 000	60 000	79 365
Описание	Земельный участок для сельскохозяйственного производства	Продаем два смежных земельных участка сельхоз назначения, кадастровые номера 611506007011073/1 (10,9 Га) и 611506007011074 (4,13 Га). Участки расположены на окраине хутора Березовый, Каменского района, Ростовской области. Рассмотрим Ваше предложение по обмену. Рассмотрим обмен на вилочный погрузчик грузоподъемностью тонны от 3,5	Земли сельхоз назначения 19 гектара, земля в Тагинском районе. По всем вопросам звоните	Продаются два смежных земельных участка, назначение: земли сельскохозяйственного назначения, вид разрешенного использования: для сельскохозяйственного производства, кадастровый номер: 61:37:0600005:842, площадь: 47 217 кв.м и 61:37:0600005:841, площадь: 154 564 кв.м., всего 20,1 га. Есть возможность подключения к электрическим сетям (проходит линия электропередачи 0,4 кВ) Участки расположены рядом с населенным пунктом Липовка.	Продается земельный участок площадью 21,5 Га. Кадастровый номер - 61:38:0060901:5. Дополнительную информацию можно уточнить по кадастровому номеру. Продается только земл	Продаю земельный участок, находящийся в собственности, 40га ТОРГ 61:04:0600009:192 61:04:0600009:179 61:04:0600009:182 28 га обрабатываются, была пшеница	Земельный участок из земель сельскохозяйственного назначения, находящийся в собственности муниципального образования «Карачевское сельское поселение» Обливского района Ростовской области, с кадастровым номером 61:27:0600014:493, площадью 401139 кв. м., расположенный по ад-ресу: Ростовская область, Обливский район, в границах ПК колхоза "Колос", вид разрешенного использования земельного участка: для сельскохозяйственного производства	Продажа земельного участка Общая площадь: 63 ГА Кадастровые номера: 61:40:0600007:101, 61:40:0600007:102, 61:40:0600007:209, 61:40:0600009:607, 61:40:0600009:1471, 61:40:0600009:613 Ростовская обл, р-н Целинский Земли сельскохозяйственного назначения Продажа ограничена сроками с торгов Звоните и пишите прямо сейчас!

Показатель	Описание объекта оценки	Аналог 1	Аналог 2	Аналог 3	Аналог 4	Аналог 5	Аналог 6	Аналог 7
Источник		https://www.avito.ru/rostovskaya-oblast-glubokiye/zemelnye-uchastki/uchastok_15_ga_snt_dnp_2077805928	https://www.avito.ru/tatsinskaya/zemelnye-uchastki/uchastok_19ga_snt_dnp_2046390410	https://www.avito.ru/tarasovskiy/zemelnye-uchastki/uchastok_2018_ga_snt_dnp_2090820544	https://www.avito.ru/sholohovskiy/zemelnye-uchastki/uchastok_215ga_snt_dnp_3144303983	https://www.avito.ru/belaya-kalitva/zemelnye-uchastki/uchastok_40ga_snt_dnp_1380791128	https://agroserver.ru/b/prodazha-zem-uchastka-40ga-rostovskaya-oblast-oblivskiy-rayon-1677407.htm	https://agroserver.ru/b/prodazha-zemelnogo-uchastka-63-ga-v-tselinskom-r-ne-1519019.htm
Передаваемые права	собственность	собственность	собственность	собственность	собственность	собственность	собственность	собственность
Корректировка на передаваемые права, %		0,00%	0,00%	0,00%	0,00%	0,00%	0,00%	0,00%
Цена объекта-аналога после корректировки, руб./га		126 414	63 158	68 887	93 023	75 000	60 000	79 365
Корректировка на условия продажи, %		0,00%	0,00%	0,00%	0,00%	0,00%	0,00%	0,00%
Цена объекта-аналога после корректировки, руб./га		126 414	63 158	68 887	93 023	75 000	60 000	79 365
Корректировка на торг продавца и покупателя, %		-19,00%	-19,00%	-19,00%	-19,00%	-19,00%	-19,00%	-19,00%
Цена объекта-аналога после корректировки, руб./га		102 395	51 158	55 798	75 349	60 750	48 600	64 286
Корректировка на масштаб, %		-9,00%	-9,00%	-9,00%	-9,00%	0,00%	0,00%	0,00%
Цена объекта-аналога после корректировки, руб./га		93 180	46 554	50 777	68 567	60 750	48 600	64 286
Вид разрешенного использования	Для сельскохозяйственного производства	Для сельскохозяйственного производства	Для сельскохозяйственного производства	Для сельскохозяйственного производства	Для сельскохозяйственного производства	Для сельскохозяйственного производства	Для сельскохозяйственного производства	Для сельскохозяйственного производства
Корректировка на вид разрешенного использования, %		0,00%	0,00%	0,00%	0,00%	0,00%	0,00%	0,00%
Цена объекта-аналога после корректировки, руб./га		93 180	46 554	50 777	68 567	60 750	48 600	64 286
<i>Сумма абсолютных корректировок</i>		<i>33 234</i>	<i>16 604</i>	<i>18 110</i>	<i>24 456</i>	<i>14 250</i>	<i>11 400</i>	<i>15 079</i>
Коэффициент вариации	26,13%							
Квадрат отношения первоначальной стоимости к сумме первоначальной стоимости и сумме всех корректировок по модулю		0,63	0,63	0,63	0,63	0,71	0,71	0,71
Вес	100,00%	13,55%	13,55%	13,55%	13,55%	15,26%	15,26%	15,26%
Вклад в стоимость аналога, рублей		12 628	6 309	6 881	9 292	9 273	7 418	9 812
Средневзвешенное		61 614						

Показатель	Описание объекта оценки	Аналог 1	Аналог 2	Аналог 3	Аналог 4	Аналог 5	Аналог 6	Аналог 7
значение, руб./га								

Источник: расчеты Оценщика

Таблица 5.4. Расчет удельной стоимости 1 га земельного участка сельскохозяйственного назначения, расположенного в Саратовской области, в рамках сравнительного подхода.

Показатель	Описание объекта оценки	Аналог 1	Аналог 2	Аналог 3	Аналог 4
Месторасположение	Саратовская область	Саратовская область, Краснокутский р-н	Саратовская область, Ершовский район	Саратовская обл, р-н Дергачевский	Саратовская область, Озинский р-н
Функциональное назначение	Земельный участок.	Земельный участок.	Земельный участок.	Земельный участок.	Земельный участок.
Категория земель	Земли сельскохозяйственного назначения.	Земли сельскохозяйственного назначения.	Земли сельскохозяйственного назначения.	Земли сельскохозяйственного назначения.	Земли сельскохозяйственного назначения.
Вид разрешенного использования	Для сельскохозяйственного производства	Для сельскохозяйственного производства	Для сельскохозяйственного производства	Для сельскохозяйственного производства	Для сельскохозяйственного производства
Площадь, га.	от 30 до 100	105,00	110,00	764,80	29 879,50
Стоимость, всего, руб.		1 890 000	3 080 000	22 944 000	573 478 494
Стоимость за 1 га., руб.		18 000	28 000	30 000	19 193
Описание	Земельный участок для сельскохозяйственного производства	Продам земельный участок сельхозназначения площадью 105 га! Кадастровый номер: 64:17:080402:199 Земля обрабатывается, Пашня. Собственность! Без обременений.	ПРОДАМ ИЛИ СДАМ В АРЕНДУ земельный участок с/х назначения Саратовская область, Ершовский район, площадью 110 Га, кадастровый номер 64:13:141001:31. АРЕНДА: 330 000р/год за весь объем.	Продажа Кад. номер: 64:10:050302:27 Адрес: Саратовская обл, р-н Дергачевский, 5 км. западнее п. 1-я Васильевка Уточненная площадь: 7 648 000 кв.м	Продается земельный массив в Озинском районе Саратовской области 29879,5га.
Источник		https://www.avito.ru/krasnyy_kut/zemelnye_uchastki/uchastok_105_ga_snt_dnp_2672602846	https://agroserver.ru/b/prodam-ili-sdam-v-arendu-zemelnyy-uchastok-s-x-naznacheniya-sa-1513433.htm	https://agroserver.ru/b/prodazha-764ga-saratovskaya-obl-r-n-dergachevskiy-1677415.htm	https://www.avito.ru/ozinki/zemelnye_uchastki/uchastok_29879_ga_snt_dnp_2180259648
Передаваемые права	собственность	собственность	собственность	собственность	собственность
Корректировка на передаваемые права, %		0,00%	0,00%	0,00%	0,00%
Цена объекта-аналога после корректировки, руб./га		18 000	28 000	30 000	19 193
Корректировка на условия продажи, %		0,00%	0,00%	0,00%	0,00%

Показатель	Описание объекта оценки	Аналог 1	Аналог 2	Аналог 3	Аналог 4
Цена объекта-аналога после корректировки, руб./га		18 000	28 000	30 000	19 193
Корректировка на торг продавца и покупателя, %		-19,00%	-19,00%	-19,00%	-19,00%
Цена объекта-аналога после корректировки, руб./га		14 580	22 680	24 300	15 546
Корректировка на масштаб, %		12,00%	12,00%	12,00%	22,00%
Цена объекта-аналога после корректировки, руб./га		16 330	25 402	27 216	18 967
Вид разрешенного использования	Для сельскохозяйственного производства	Для сельскохозяйственного производства	Для сельскохозяйственного производства	Для сельскохозяйственного производства	Для сельскохозяйственного производства
Корректировка на вид разрешенного использования, %		0,00%	0,00%	0,00%	0,00%
Цена объекта-аналога после корректировки, руб./га		16 330	25 402	27 216	18 967
<i>Сумма абсолютных корректировок</i>		<i>5 170</i>	<i>8 042</i>	<i>8 616</i>	<i>7 067</i>
Коэффициент вариации	23,51%				
Квадрат отношения первоначальной стоимости к сумме первоначальной стоимости и сумме всех корректировок по модулю		0,60	0,60	0,60	0,53
Вес	100,00%	25,74%	25,74%	25,74%	22,78%
Вклад в стоимость аналога, рублей		4 203	6 538	7 005	4 321
Средневзвешенное значение, руб./га	22 068				

Источник: расчеты Оценщика

Описание используемых корректировок – при определении справедливой стоимости земельного участка

Для обеспечения наибольшей сопоставимости объектов-аналогов и оцениваемых объектов в цены аналогов вводятся корректировки по таким элементам сравнения, как:

1. объем передаваемых прав;
2. условия продажи;
3. снижение цены в процессе торгов;
4. масштаб;
5. назначение (вид разрешенного использования).

Корректировка на объем передаваемых прав

В рамках настоящего Отчета оцениваются права собственности на земельный участок. Объекты-аналоги предлагаются на праве собственности, корректировка по данному фактору не требуется.

Корректировка на условия продажи

Условия продажи объектов-аналогов типичные, т.е. продавцы не ограничены в сроках продажи, между покупателями и продавцами нет никаких особых отношений. В связи с этим, данная корректировка не требуется.

Корректировка на снижение цены в процессе торгов

В текущих экономических условиях в России метод сравнительных продаж имеет ряд ограничений. Так, например, наиболее целесообразно осуществлять сравнение на основании информации о ценах зарегистрированных сделок. Однако, информация о реальных сделках не нашла широкого распространения, поэтому наиболее доступными являются данные о ценах предложений на объекты, аналогичные оцениваемому объекту, выставленные на свободную продажу.

По мнению Оценщика, использование подобных данных правомерно, но объявленные цены должны быть подвергнуты корректировке в связи с неизбежным процессом снижения цены во время торгов.

Расчет корректировки на торг производился на основании данных Ассоциации СтатРиэлт²⁴ для земельных участков сельскохозяйственного назначения в среднем по РФ и составил **-19%**.

Принт-скрин источника:

²⁴ <https://statrielt.ru/>

Скидки на торг, уторгование при продаже земельных участков на 01.07.2023 года

Категория: [Корректировки рыночной стоимости земельных участков \(опубликовано 12.07.2023 г.\)](#)



Коэффициенты Скидки на торг - отношение цен фактических рыночных сделок к ценам рекламных предложений земельных участков, опубликованных на федеральных и региональных сайтах Российской Федерации.

Определены на основе опроса участников рынка (собственников объектов недвижимости, инвесторов или их представителей), проведенного по итогам прошедшего квартала на сайте Statriel

Указанные скидки на торг для земельных участков действительны только в случае, когда категория и вид разрешенного использования участка соответствует наиболее эффективному использованию (п. 15 ФСО-7 Приказа Минэкономразвития России от 25 сентября 2014 года N 611).

№	Объекты недвижимости	Нижняя граница	Верхняя граница	Среднее значение по РФ ²	По регионам ³		
					А группа	Б группа	В группа
1	Земли населенных пунктов для смешанной коммерческой (офисные, торговые, коммунальные, складские, производственные) и жилой застройки - в зависимости от плотности застройки и престижности окружающей территории, вида разрешенного использования, пешеходного и транспортного трафика, общей площади и инженерной обеспеченности участка, качества дорог	0,88	0,95	0,92	0,93	0,92	0,90
2	Земли населенных пунктов под многоэтажную преимущественно жилую застройку - в зависимости от плотности застройки окружающей территории и технических возможностей подведения инженерных коммуникаций, престижности района и социального окружения, общей площади участка, степени развития общественного транспорта	0,91	0,95	0,93	0,94	0,93	0,92
3	Земли населенных пунктов под ИЖС, ЛПХ, ДНП и СНТ - в зависимости от развитости населенного пункта, эстетических характеристик участка (парк, река, водоем и пр.), престижности района и социального окружения, технических возможностей подведения инженерных коммуникаций, общей площади участка, степени развития общественного транспорта	0,91	0,95	0,93	0,94	0,93	0,92
4	ДНП и СНТ на землях сельскохозяйственного назначения - в зависимости от приближенности к развитому городу, эстетических характеристик участка (лес, река, водоем и пр.), престижности района и социального окружения, технических возможностей подведения инженерных коммуникаций, общей площади участка, степени развития общественного транспорта	0,86	0,95	0,91	0,93	0,91	0,89
5	Земли промышленности, транспорта, связи и иного специального назначения - в зависимости от плотности застройки окружающей территории и технических возможностей подведения инженерных коммуникаций, общей площади участка, транспортного трафика, класса подъездных дорог	0,77	0,92	0,85	0,88	0,86	0,82
6	Сельскохозяйственного назначения - в зависимости от приближенности к крупному центру сбыта с/х продукции, качества почвы, наличия транспортной и инженерной инфраструктур, общей площади участка	0,70	0,90	0,81	0,84	0,82	0,77
7	Земельные участки сельскохозяйственного назначения с возможностью изменения категории - в зависимости от эстетических характеристик участка (лес, река, водоем и пр.), технических возможностей подведения инженерных коммуникаций и общей площади участка	0,83	0,94	0,88	0,90	0,89	0,86

Примечание:

- Земли ИЖС - для индивидуального жилищного строительства, земли ЛПХ - для личного подсобного хозяйства с правом постройки индивидуального жилого дома, земли ДНП - для дачного строительства, земли СНТ - для садоводства
- При достаточном аргументировании и обосновании заинтересованных сторон сделки размер скидки (коэффициент) может быть согласованно принят в пределах:
 - нижняя граница значений - менее ликвидные земельные участки, например, значительной площади, или расположенные на территориях с низкой плотностью застройки, или с низкими качественными характеристиками окружения,
 - верхняя граница - участки с высокими качественными характеристиками для данного назначения и вида разрешенного использования, типичной для рынка общей площадью, расположенные на плотно застроенной территории, в престижном окружении (месте), с высоким пешеходным и/или транспортным трафиком, обеспеченные инженерной и транспортной инфраструктурой.
- Анализ объявлений сети интернет с предложениями объектов недвижимости Российской Федерации выявил влияние местоположения на некоторые корректировки рыночной стоимости: скидка на торг, сроки ликвидности. По степени близости местоположения сформированы группы населенных пунктов и прилегающих к ним земель (с учетом уточнения от 02.05.2023 года):
 - А-группа: город Москва в пределах МКАД, Зеленоград и города-спутники Москвы: Балашиха, Королев, Котельники, Красногорск, Люберцы, Мытищи, Реутов, Химки; г. Санкт-Петербург в пределах КАД; г. Сочи и города черноморского побережья Краснодарского края; г. Севастополь; г. Ялта, г. Алушта, г. Евпатория; а также земельные участки их прилегающих территорий;
 - Б-группа: областные, республиканские и краевые города-центры с агломерациями и их города-спутники, расположенные в пределах 30-ти километровой зоны от регионального центра: территории Москвы и города Московской области, не вошедшие в А-группу, а также города Ленинградской области и другие города Российской Федерации с численностью населения более 50 тысяч человек, не вошедшие в А-группу; а также земельные участки их прилегающих территорий;
 - В-группа: остальные города и населенные пункты Российской Федерации, не вошедшие в А-группу и Б-группу, а также земельные участки их прилегающих территорий.

Источник: <https://statriel.ru>

Корректировка на масштаб

Размер корректировки на масштаб производился на основании аналитических данных о диапазонах изменения цены предложения для объектов земельные участки «Справочник оценщика недвижимости-2023. Земельные участки сельскохозяйственного назначения» под ред. Лейфера Л. А., таблица 33, стр. 117.

Принт-скрин источника:

116

Справочник оценщика недвижимости-2023. Земельные участки сельскохозяйственного назначения

Матрицы коэффициентов

Таблица 33

Площадь, га		Земельные участки под пашни				
		аналог				
		<10	10-30	30-100	100-1000	≥1000
объект оценки	<10	1,00	1,13	1,24	1,39	1,51
	10-30	0,89	1,00	1,10	1,24	1,34
	30-100	0,81	0,91	1,00	1,12	1,22
	100-1000	0,72	0,81	0,89	1,00	1,08
	≥1000	0,66	0,75	0,82	0,92	1,00

Корректировка на назначение объекта

Объект оценки и объекты-аналоги представляют собой земельные участки сельскохозяйственного назначения, таким образом корректировка на назначение участка не требуется.

Величины корректировок, применяемых к объектам-аналогам в рамках сравнительного подхода, приведены в Таблицах №№5.1-5.4.

Веса объектов-аналогов

Как правило, объекты-аналоги имеют различную степень схожести с Объектом оценки и подвергаются корректировкам в разной степени. Обычно, степень доверия Оценщика к результатам скорректированной стоимости по объектам-аналогам различна. Чем больше объект-аналог схож с Объектом оценки, и чем меньше размер корректировок (по модулю), внесенных в цену аналога, тем больше степень доверия Оценщика к скорректированной стоимости, полученной по данному аналогу.

Расчет весовых коэффициентов (d_i) производился по следующей формуле:

$$d_i = \frac{\left(\frac{P_i^a}{P_i^a + \sum_{j=1}^k K_j^i} \right)^2}{\sum_{i=1}^n \left(\frac{P_i^a}{P_i^a + \sum_{j=1}^k K_j^i} \right)^2}, \text{ где:}$$

d_i - весовой коэффициент i -го объекта-аналога;

P_i^a - первоначальная цена предложения i -го объекта-аналога, ден. ед;

$\sum_{j=1}^k K_j^i$ - общая сумма корректировок по модулю для i -го объекта-аналога, ден. ед.;

n - количество объектов-аналогов;

k - количество внесенных корректировок.

Для определения итоговой величины справедливой стоимости Объекта оценки в рамках сравнительного подхода необходимо использовать следующую формулу:

$$C_{\text{ср}} = \sum_{i=1}^n (P_i^c * d_i), \text{ где:}$$

$C_{\text{ср}}$ - справедливая стоимость Объекта оценки в рамках сравнительного подхода, ден. ед.;

P_i^c - скорректированная стоимость i -го объекта-аналога, ден. ед.;

d_i - весовой коэффициент i -го объекта-аналога;

n - количество объектов-аналогов.

Анализ выборки скорректированных стоимостей объектов-аналогов

Коэффициент вариации случайной величины — мера относительного разброса случайной величины; показывает, какую долю среднего значения этой величины составляет ее средний разброс. Коэффициент вариации случайной величины равен отношению стандартного отклонения к математическому ожиданию:

$$c_v = \frac{\sigma}{\mu}$$

Согласно условиям нормального распределения, допустимое значение коэффициента вариации равно 33%.

В результате анализа выборки скорректированных стоимостей объектов-аналогов получены значения коэффициента вариации от 17,62 до 32,50% <33%.

Так как рассчитанное значение коэффициента вариации меньше допустимого значения, с достаточной долей вероятности можно утверждать, что выборка скорректированных стоимостей объектов-аналогов удовлетворяет условиям однородности и нормального распределения.

Далее, стоимость права собственности рассчитывалась как произведение средневзвешенной стоимости 1 га, определенной в рамках метода сравнения продаж на площадь каждого земельного участка, входящего в состав Объекта оценки, при этом для каждого земельного участка вводилась корректировка на масштаб относительно удельной величины, полученной в рамках расчета (удельная справедливая стоимость рассчитывалась для земельных участков сельскохозяйственного назначения, площадью от 100 до 1 000 га – для Алтайского края и от 30 до 100 га – для остальных регионов расположения Объекта оценки).

Размер корректировки на масштаб производился на основании аналитических данных о диапазонах изменения цены предложения для объектов земельные участки «Справочник оценщика недвижимости-2023. Земельные участки сельскохозяйственного назначения» под ред. Лейфера Л. А., таблица 33, стр. 117.

Принт-скрин источника:

116

Справочник оценки недвижимости-2023. Земельные участки
сельскохозяйственного назначения

Матрицы коэффициентов

Таблица 33

Площадь, га		Земельные участки под пашни				
		аналог				
		<10	10-30	30-100	100-1000	≥1000
объект оценки	<10	1,00	1,13	1,24	1,39	1,51
	10-30	0,89	1,00	1,10	1,24	1,34
	30-100	0,81	0,91	1,00	1,12	1,22
	100-1000	0,72	0,81	0,89	1,00	1,08
	≥1000	0,66	0,75	0,82	0,92	1,00

Расчет справедливой стоимости земельных участков пообъектно приведен в Таблице №5.5 настоящего Отчета.

Таблица 5.5. Расчет справедливой стоимости земельных участков сельскохозяйственного назначения пообъектно в рамках сравнительного подхода (НДС не облагается).

№	Регион	Кадастровый (условный) номер	Местоположение объекта	Площадь, га	Базовая стоимость, руб./га	Поправка на масштаб	Стоимость, руб./га с учетом поправки на масштаб	Справедливая стоимость, руб. НДС не облагается
1	Пензенская область	58:17:0150301:53	Пензенская область Малосердобинский район, участок находится примерно в 2,7 км по направлению на север от ориентира с. Малая Сердоба, расположенного за пределами участка, адрес ориентира: р-н Малосердобинский	22,96	23 008	1,10	25 309	581 000
2	Пензенская область	58:17:0150301:88	Пензенская область Малосердобинский район, Участок находится примерно в 1,9 км по направлению на север от ориентира с. Малая Сердоба, расположенного за пределами участка, адрес ориентира: р-н Малосердобинский	26,09	23 008	1,10	25 309	660 300
3	Пензенская область	58:17:0060801:102	Пензенская область Малосердобинский район, Участок находится примерно 500 м по направлению на северо-восток от ориентира здание, расположенное за пределами участка, адрес ориентира: с/с Майский, с. Чунаки, ул.Центральная, 54-2	26,40	23 008	1,10	25 309	668 200
4	Пензенская область	58:17:0190201:112	Пензенская область Малосердобинский район, Участок находится примерно в 8000 м по направлению на юго-запад от ориентира здания, расположенного за пределами участка, адрес ориентира: с/с Малосердобинский, с.Малая Сердоба, ул. Больничная, д	37,80	23 008	1,00	23 008	869 700
5	Пензенская область	58:17:0150301:85	Пензенская область Малосердобинский район, участок находится примерно в 3,7 км по направлению на северо-запад от ориентира с. Малая Сердоба, расположенного за пределами участка, адрес ориентира: р-н Малосердобинский	42,64	23 008	1,00	23 008	981 200
6	Пензенская область	58:17:0060801:98	Пензенская область Малосердобинский район, Участок находится примерно 2200 м по направлению на юго-восток от ориентира здание, расположенное за пределами участка, адрес ориентира: с/с Майский, с. Чунаки, ул.Центральная, 54-2	44,00	23 008	1,00	23 008	1 012 400
7	Пензенская область	58:17:0060801:100	Пензенская область Малосердобинский район, Участок находится примерно 800 м по направлению на северо-восток от ориентира здание, расположенное за пределами участка, адрес ориентира: с/с Майский, с. Чунаки, ул.Центральная, 54-2	44,00	23 008	1,00	23 008	1 012 400
8	Пензенская область	58:17:0010502:18	Пензенская область Малосердобинский район, участок находится примерно в 4000 м по направлению на север от ориентира здание, расположенного за пределами участка, адрес ориентира: с/с Липовский, с. Липовка, ул. Школьная, д. 1а	46,80	23 008	1,00	23 008	1 076 800
9	Пензенская область	58:17:0060801:99	Пензенская область Малосердобинский район, Участок находится примерно 1500 м по направлению на юго-восток от ориентира здание, расположенное за пределами участка, адрес ориентира: с/с Майский, с. Чунаки, ул.Центральная, 54-2	52,80	23 008	1,00	23 008	1 214 800
10	Пензенская область	58:17:0190201:110	Пензенская область Малосердобинский район, Участок находится примерно в 10400 м по направлению на юг от ориентира здания, расположенного за пределами участка, адрес ориентира: с/с Малосердобинский, с.Малая Сердоба, ул. Больничная, д. 1	54,00	23 008	1,00	23 008	1 242 500
11	Пензенская область	58:17:0190201:111	Пензенская область Малосердобинский район, Участок находится примерно в 10500 м по направлению на юг от ориентира здания, расположенного за пределами участка, адрес ориентира: с/с Малосердобинский, с.Малая Сердоба, ул. Больничная, д. 1	54,00	23 008	1,00	23 008	1 242 500
12	Пензенская область	58:17:0150301:86	Пензенская область Малосердобинский район, Участок находится примерно в 2 км по направлению на северо-запад от ориентира с. Малая Сердоба, расположенного за пределами участка, адрес ориентира: р-н Малосердобинский	72,00	23 008	1,00	23 008	1 656 600
13	Пензенская область	58:17:0181002:42	Пензенская область Малосердобинский район, Участок находится примерно в 8220 м по направлению на юго-восток от ориентира школа, расположенного за пределами участка, адрес ориентира: с. Саполга, ул. Советская, д. 2	107,24	23 008	0,89	20 477	2 196 100
14	Пензенская область	58:17:0150301:84	Пензенская область Малосердобинский район, участок находится примерно в 3,4 км по направлению на северо-запад от ориентира с. Малая Сердоба, расположенного за пределами участка, адрес ориентира: р-н Малосердобинский	134,27	23 008	0,89	20 477	2 749 500

15	Пензенская область	58:17:0180101:72	Пензенская область Малосердобинский район, Участок находится примерно в 3070 м по направлению на юго-запад от ориентира школа, расположенного за пределами участка, адрес ориентира: с. Сапогла, ул. Советская, д. 2	291,23	23 008	0,89	20 477	5 963 600
16	Пензенская область	58:17:0150101:77	Пензенская область Малосердобинский район, Участок находится примерно в 1.4 км по направлению на северо-запад от ориентира с. Марьевка, расположенного за пределами участка	0,50	23 008	1,24	28 530	14 300
17	Пензенская область	58:17:0150101:83	Пензенская область Малосердобинский район, Участок находится примерно в 2.1 км по направлению на запад от ориентира с. Марьевка, расположенного за пределами участка, адрес ориентира: р-н Малосердобинский	0,57	23 008	1,24	28 530	16 300
18	Пензенская область	58:17:0150101:88	Пензенская область Малосердобинский район. Участок находится примерно в 0.8 км по направлению на северо-запад от ориентира с. Марьевка, расположенного за пределами участка	1,00	23 008	1,24	28 530	28 500
19	Пензенская область	58:17:0150301:31	Пензенская область Малосердобинский район, участок находится примерно в 2,4 км по направлению на юго-запад от ориентира с. Липовка, расположенного за пределами участка, адрес ориентира: р-н Малосердобинский	1,22	23 008	1,24	28 530	34 700
20	Пензенская область	58:17:0150101:78	Пензенская область Малосердобинский район, Участок находится примерно в 0.9 км по направлению на северо-запад от ориентира с. Марьевка, расположенного за пределами участка	1,50	23 008	1,24	28 530	42 800
21	Пензенская область	58:17:0150101:81	Пензенская область Малосердобинский район, Участок находится примерно в 0.5 км по направлению на северо-запад от ориентира с. Марьевка, расположенного за пределами участка	1,50	23 008	1,24	28 530	42 800
22	Пензенская область	58:17:0150202:31	Пензенская область Малосердобинский район, участок находится примерно в 1 км по направлению на юго-запад от ориентира с. Николаевка, расположенного за пределами участка, адрес ориентира: р-н Малосердобинский	1,71	23 008	1,24	28 530	48 800
23	Пензенская область	58:17:0150101:67	Пензенская область Малосердобинский район, Участок находится примерно в 3 км по направлению на запад от ориентира с. Марьевка, расположенного за пределами участка	1,85	23 008	1,24	28 530	52 900
24	Пензенская область	58:17:0150101:85	Пензенская область Малосердобинский район, Участок находится примерно в 3.2 км по направлению на юго-запад от ориентира с. Марьевка, расположенного за пределами участка	2,15	23 008	1,24	28 530	61 300
25	Пензенская область	58:17:0150301:40	Пензенская область Малосердобинский район, Участок находится примерно в 2,3 км по направлению на юго-запад от ориентира с. Липовка, расположенного за пределами адрес ориентира: р-н Малосердобинский	2,21	23 008	1,24	28 530	63 100
26	Пензенская область	58:17:0150301:38	Пензенская область Малосердобинский район, Участок находится примерно в 1,9 км по направлению на юго-запад от ориентира с. Липовка, расположенного за пределами адрес ориентира: р-н Малосердобинский	3,07	23 008	1,24	28 530	87 500
27	Пензенская область	58:17:0150101:71	Пензенская область Малосердобинский район, Участок находится примерно в 2.5 км по направлению на северо-запад от ориентира с. Марьевка, расположенного за пределами участка	3,14	23 008	1,24	28 530	89 600
28	Пензенская область	58:17:0150201:11	Пензенская область Малосердобинский район, Участок находится примерно в 1,6 км по направлению на северо-восток от ориентира с. Николаевка, расположенного за пределами участка, адрес ориентира: р-н Малосердобинский	3,20	23 008	1,24	28 530	91 300
29	Пензенская область	58:17:0150101:66	Пензенская область Малосердобинский район, Участок находится примерно в 3.3 км по направлению на запад от ориентира с. Марьевка, расположенного за пределами участка	3,37	23 008	1,24	28 530	96 100
30	Пензенская область	58:17:0150301:39	Пензенская область Малосердобинский район, Участок находится примерно в 2,1 км по направлению на юго-запад от ориентира с. Липовка, расположенного за пределами адрес ориентира: р-н Малосердобинский	7,11	23 008	1,24	28 530	202 800
31	Пензенская область	58:17:0150301:41	Пензенская область Малосердобинский район, Участок находится примерно в 3,1 км по направлению на юго-запад от ориентира с. Липовка, расположенного за пределами адрес ориентира: р-н Малосердобинский	7,66	23 008	1,24	28 530	218 500

32	Пензенская область	58:17:0150301:35	Пензенская область Малосердобинский район. Участок находится примерно в 5,1 км по направлению на юго-запад от ориентира с. Липовка, расположенного за пределами адрес ориентира: р-н Малосердобинский	8,14	23 008	1,24	28 530	232 200
33	Пензенская область	58:17:0150101:73	Пензенская область Малосердобинский район. Участок находится примерно в 1,5 км по направлению на северо-запад от ориентира с. Марьевка, расположенного за пределами участка	9,00	23 008	1,24	28 530	256 800
34	Пензенская область	58:17:0150101:65	Пензенская область Малосердобинский район. Участок находится примерно в 3,6 км по направлению на северо-запад от ориентира с. Марьевка, расположенного за пределами участка	9,68	23 008	1,24	28 530	276 200
35	Пензенская область	58:17:0150301:32	Пензенская область Малосердобинский район, участок находится примерно в 2,9 км по направлению на юго-запад от ориентира с. Липовка, расположенного за пределами участка, адрес ориентира: р-н Малосердобинский	10,75	23 008	1,10	25 309	272 200
36	Пензенская область	58:17:0150101:72	Пензенская область Малосердобинский район, Участок находится примерно в 0,4 км по направлению на северо-запад от ориентира с. Марьевка, расположенного за пределами участка	13,41	23 008	1,10	25 309	339 400
37	Пензенская область	58:17:0150301:36	Пензенская область Малосердобинский район, Участок находится примерно в 3,7 км по направлению на юго-запад от ориентира с. Липовка, расположенного за пределами адрес ориентира: р-н Малосердобинский	14,29	23 008	1,10	25 309	361 600
38	Пензенская область	58:17:0150101:63	Пензенская область Малосердобинский район, Участок находится примерно в 3,7 по направлению на северо-запад от ориентира с. Марьевка, расположенного за пределами участка	14,77	23 008	1,10	25 309	373 800
39	Пензенская область	58:17:0150101:91	Пензенская область Малосердобинский район, участок находится примерно в 1,1 км по направлению на северо-запад от ориентира с. Николаевка, расположенного за пределами участка, адрес ориентира: р-н Малосердобинский	19,32	23 008	1,10	25 309	489 100
40	Пензенская область	58:17:0150301:42	Пензенская область Малосердобинский район, Участок находится примерно в 4 км по направлению на юго-запад от ориентира с. Липовка, расположенного за пределами адрес ориентира: р-н Малосердобинский	19,93	23 008	1,10	25 309	504 400
41	Пензенская область	58:17:0150202:30	Пензенская область Малосердобинский район, участок находится примерно в 1,1 км по направлению на юго-запад от ориентира с. Николаевка, расположенного за пределами участка, адрес ориентира: р-н Малосердобинский	22,29	23 008	1,10	25 309	564 200
42	Пензенская область	58:17:0150101:74	Пензенская область Малосердобинский район, Участок находится примерно в 1,1 км по направлению на северо-запад от ориентира с. Марьевка, расположенного за пределами участка	27,00	23 008	1,10	25 309	683 300
43	Пензенская область	58:17:0150101:75	Пензенская область Малосердобинский район, Участок находится примерно в 0,8 км по направлению на север от ориентира с. Марьевка, расположенного за пределами участка	27,00	23 008	1,10	25 309	683 300
44	Пензенская область	58:17:0150301:37	Пензенская область Малосердобинский район, Участок находится примерно в 2 км по направлению на юго-запад от ориентира с. Липовка, расположенного за пределами адрес ориентира: р-н Малосердобинский	30,88	23 008	1,00	23 008	710 500
45	Пензенская область	58:17:0150101:87	Пензенская область Малосердобинский район, Участок находится примерно в 0,6 км по направлению на юго-запад от ориентира с. Марьевка, расположенного за пределами участка	38,38	23 008	1,00	23 008	883 100
46	Пензенская область	58:17:0150201:10	Пензенская область Малосердобинский район, участок находится примерно в 1,2 км по направлению на северо-восток от ориентира с. Николаевка, расположенного за пределами участка, адрес ориентира: р-н Малосердобинский	42,80	23 008	1,00	23 008	984 800
47	Пензенская область	58:17:0150301:46	Пензенская область Малосердобинский район, участок находится примерно в 5,7 км по направлению на северо-запад от ориентира с. Малая Сердоба, расположенного за пределами участка, адрес ориентира: р-н Малосердобинский	44,37	23 008	1,00	23 008	1 020 900

48	Пензенская область	58:17:0150201:9	Пензенская область Малосердобинский район, участок находится примерно в 1,3 км по направлению на север от ориентира с. Николаевка, расположенного за пределами участка, адрес ориентира: р-н Малосердобинский	57,39	23 008	1,00	23 008	1 320 400
49	Пензенская область	58:17:0150101:92	Пензенская область Малосердобинский район, участок находится примерно в 2,2 км по направлению на юго-запад от ориентира с. Николаевка, расположенного за пределами участка, адрес ориентира: р-н Малосердобинский	81,04	23 008	1,00	23 008	1 864 600
50	Пензенская область	58:17:0150301:50	Пензенская область Малосердобинский район, участок находится примерно в 4,4 км по направлению на северо-восток от ориентира с. Малая Сердоба, расположенного за пределами участка, адрес ориентира: р-н Малосердобинский	86,40	23 008	1,00	23 008	1 987 900
51	Пензенская область	58:17:0150101:93	Пензенская область Малосердобинский район, участок находится примерно в 1,2 км по направлению на запад от ориентира с. Николаевка, расположенного за пределами участка, адрес ориентира: р-н Малосердобинский	105,43	23 008	0,89	20 477	2 158 900
52	Пензенская область	58:17:0150301:48	Пензенская область Малосердобинский район, участок находится примерно в 6,1 км по направлению на северо-запад от ориентира с. Малая Сердоба, расположенного за пределами участка, адрес ориентира: р-н Малосердобинский	201,60	23 008	0,89	20 477	4 128 300
53	Пензенская область	58:17:0150101:86	Пензенская область Малосердобинский район, Участок находится примерно в 3,2 км по направлению на запад от ориентира с. Марьевка, расположенного за пределами участка	104,10	23 008	0,89	20 477	2 131 700
54	Пензенская область	58:17:0150301:34	Пензенская область Малосердобинский район, Участок находится примерно в 4,1 км по направлению на юго-запад от ориентира с. Липовка, расположенного за пределами адрес ориентира: р-н Малосердобинский	387,67	23 008	0,89	20 477	7 938 600
55	Пензенская область	58:17:0150101:68	Пензенская область Малосердобинский район, Участок находится примерно в 2,6 км по направлению на северо-запад от ориентира с. Марьевка, расположенного за пределами участка	178,73	23 008	0,89	20 477	3 659 900
56	Пензенская область	58:17:0150301:33	Пензенская область Малосердобинский район, Участок находится примерно в 5,5 км по направлению на юго-запад от ориентира с. Липовка, расположенного за пределами адрес ориентира: р-н Малосердобинский	189,05	23 008	0,89	20 477	3 871 200
57	Пензенская область	58:17:0150101:90	Пензенская область Малосердобинский район, участок находится примерно в 2,3 км по направлению на запад от ориентира с. Николаевка, расположенного за пределами участка, адрес ориентира: р-н Малосердобинский	57,82	23 008	1,00	23 008	1 330 400
58	Пензенская область	58:17:0150101:62	Пензенская область Малосердобинский район, Участок находится примерно в 3,3 км по направлению на северо-запад от ориентира с. Марьевка, расположенного за пределами участка	60,11	23 008	1,00	23 008	1 383 000
59	Пензенская область	58:17:0150101:89	Пензенская область Малосердобинский район, Участок находится примерно в 3,8 км по направлению на северо-запад от ориентира с. Марьевка, расположенного за пределами участка, адрес ориентира: р-н Малосердобинский	60,86	23 008	1,00	23 008	1 400 300
60	Пензенская область	58:17:0150301:47	Пензенская область Малосердобинский район, участок находится примерно в 5,6 км по направлению на северо-запад от ориентира с. Малая Сердоба, расположенного за пределами участка, адрес ориентира: р-н Малосердобинский	62,32	23 008	1,00	23 008	1 433 900
61	Пензенская область	58:17:0150101:70	Пензенская область Малосердобинский район. Участок находится примерно в 2 км по направлению на запад от ориентира с. Марьевка, расположенного за пределами участка	77,85	23 008	1,00	23 008	1 791 200
62	Пензенская область	58:17:0150301:45	Пензенская область Малосердобинский район, участок находится примерно в 7,3 км по направлению на северо-запад от ориентира с. Малая Сердоба, расположенного за пределами участка, адрес ориентира: р-н Малосердобинский	125,17	23 008	0,89	20 477	2 563 100

63	Пензенская область	58:17:0150301:49	Пензенская область Малосердобинский район, участок находится примерно в 2,9 км по направлению на север от ориентира с. Малая Сердоба, расположенного за пределами участка, адрес ориентира: р-н Малосердобинский	263,22	23 008	0,89	20 477	5 390 200
64	Пензенская область	58:17:0150101:64	Пензенская область Малосердобинский район, Участок находится примерно в 2,9 км по направлению на северо-запад от ориентира с. Марьевка, расположенного за пределами участка	71,52	23 008	1,00	23 008	1 645 600
65	Пензенская область	58:17:00180502:17	Пензенская область Малосердобинский район, Участок находится примерно в 2210 м по направлению на восток от ориентира школа, расположенного за пределами участка, адрес ориентира: р-н Малосердобинский, с. Саполга, ул. Советская, д. 2	76,60	23 008	1,00	23 008	1 762 500
66	Пензенская область	58:17:0150101:84	Пензенская область Малосердобинский район, Участок находится примерно в 3,3 км по направлению на юго-запад от ориентира с. Марьевка, расположенного за пределами участка	308,45	23 008	0,89	20 477	6 316 400
67	Пензенская область	58:17:0190201:84	Пензенская область Малосердобинский район, участок находится примерно в 1,6 км по направлению на юг от ориентира с. Малая Сердоба, расположенного за пределами участка, адрес ориентира: р-н Малосердобинский	0,49	23 008	1,24	28 530	14 000
68	Пензенская область	58:17:0190201:92	Пензенская область Малосердобинский район, участок находится примерно в 5,9 км по направлению на юг от ориентира с. Малая Сердоба, расположенного за пределами участка, адрес ориентира: р-н Малосердобинский	0,64	23 008	1,24	28 530	18 200
69	Пензенская область	58:17:0190201:91	Пензенская область Малосердобинский район, участок находится примерно в 8,3 км по направлению на юг от ориентира с. Малая Сердоба, расположенного за пределами участка, адрес ориентира: р-н Малосердобинский	1,21	23 008	1,24	28 530	34 500
70	Пензенская область	58:17:0190201:93	Пензенская область Малосердобинский район, участок находится примерно в 5,6 км по направлению на юг от ориентира с. Малая Сердоба, расположенного за пределами участка, адрес ориентира: р-н Малосердобинский	1,34	23 008	1,24	28 530	38 200
71	Пензенская область	58:17:0010502:12	Пензенская область Малосердобинский район, Участок находится примерно в 2,5 км по направлению на запад от ориентира с. Липовка, расположенного за пределами адрес ориентира: р-н Малосердобинский	1,36	23 008	1,24	28 530	38 800
72	Пензенская область	58:17:0190201:86	Пензенская область Малосердобинский район, участок находится примерно в 7,6 км по направлению на юг от ориентира с. Малая Сердоба, расположенного за пределами участка, адрес ориентира: р-н Малосердобинский	2,20	23 008	1,24	28 530	62 900
73	Пензенская область	58:17:0190201:88	Пензенская область Малосердобинский район, участок находится примерно в 5,5 км по направлению на юго-запад от ориентира с. Малая Сердоба, расположенного за пределами участка, адрес ориентира: р-н Малосердобинский	2,73	23 008	1,24	28 530	78 000
74	Пензенская область	58:17:0000000:89	Пензенская область Малосердобинский район, Участок находится примерно 2,9 км по направлению на северо-запад от ориентира с. Чунаки, расположенного за пределами участка.	2,90	23 008	1,24	28 530	82 900
75	Пензенская область	58:17:00150601:73	Пензенская область Малосердобинский район, участок находится примерно в 0,3 км по направлению на север от ориентира с. Малая Сердоба, расположенного за пределами участка, адрес ориентира: р-н Малосердобинский	3,28	23 008	1,24	28 530	93 600
76	Пензенская область	58:17:0190201:83	Пензенская область Малосердобинский район, участок находится примерно в 1,8 км по направлению на юг от ориентира с. Малая Сердоба, расположенного за пределами участка, адрес ориентира: р-н Малосердобинский	4,06	23 008	1,24	28 530	115 800
77	Пензенская область	58:17:0190201:90	Пензенская область Малосердобинский район, участок находится примерно в 2,3 км по направлению на юг от ориентира с. Малая Сердова, расположенного за пределами участка, адрес ориентира: р-н Малосердобинский	4,28	23 008	1,24	28 530	122 100

78	Пензенская область	58:17:0000000:88	Пензенская область Малосердобинский район, Участок находится примерно 4,3 км по направлению на северо-запад от ориентира с. Чунаки, расположенного за пределами участка.	4,40	23 008	1,24	28 530	125 500
79	Пензенская область	58:17:0010503:19	Пензенская область Малосердобинский район. участок находится примерно в 1,2 км по направлению на запад от ориентира с. Липовка, расположенного за пределами участка, адрес ориентира: р-н Малосердобинский	4,58	23 008	1,24	28 530	130 700
80	Пензенская область	58:17:0190201:85	Пензенская область Малосердобинский район, участок находится примерно в 0,5 км по направлению на юг от ориентира с. Малая Сердоба, расположенного за пределами участка, адрес ориентира: р-н Малосердобинский	4,75	23 008	1,24	28 530	135 500
81	Пензенская область	58:17:00180301:53	Пензенская область Малосердобинский район, Участок находится примерно в 1540 м по направлению на юг от ориентира школа, расположенного за пределами участка, адрес ориентира: р-н Малосердобинский, с. Саполга, ул. Советская, д. 2	5,25	23 008	1,24	28 530	149 800
82	Пензенская область	58:17:00130805:34	Пензенская область Малосердобинский район, Участок находится примерно в 1810 м по направлению на запад от ориентира школа, расположенного за пределами участка, адрес ориентира: р-н Малосердобинский, с. Саполга, ул. Советская, д. 2	7,60	23 008	1,24	28 530	216 900
83	Пензенская область	58:17:0000000:87	Пензенская область Малосердобинский район. Участок находится примерно в 4,5 км по направлению на северо-восток от ориентира с. Чунаки, расположенного за пределами участка.	8,80	23 008	1,24	28 530	251 100
84	Пензенская область	58:17:0190201:98	Пензенская область Малосердобинский район, участок находится примерно в 1,4 км по направлению на юг от ориентира с. Малая Сердоба, расположенного за пределами участка, адрес ориентира: р-н Малосердобинский	9,37	23 008	1,24	28 530	267 300
85	Пензенская область	58:17:0000000:85	Пензенская область Малосердобинский район, Участок находится примерно в 3,3 км по направлению на юго-запад от ориентира с. Липовка, расположенного за пределами участка	11,70	23 008	1,10	25 309	296 100
86	Пензенская область	58:17:0190201:89	Пензенская область Малосердобинский район, участок находится примерно в 8,2 км по направлению на юг от ориентира с. Малая Сердоба, расположенного за пределами участка, адрес ориентира: р-н Малосердобинский	11,97	23 008	1,10	25 309	302 900
87	Пензенская область	58:17:0000000:90	Пензенская область Малосердобинский район, Участок находится примерно 1,6 км по направлению на северо-запад от ориентира с. Чунаки, расположенного за пределами участка.	13,20	23 008	1,10	25 309	334 100
88	Пензенская область	58:17:0010502:8	Пензенская область Малосердобинский район, Участок находится примерно в 5,4 км по направлению на северо-восток от ориентира с. Марьевка, расположенного за пределами участка	2,40	23 008	1,24	28 530	68 600
89	Пензенская область	58:17:0150101:82	Пензенская область Малосердобинский район, Участок находится примерно в 0,6 км по направлению на северо-запад от ориентира с. Марьевка, расположенного за пределами участка	2,50	23 008	1,24	28 530	71 400
90	Пензенская область	58:17:150101:80	Пензенская область Малосердобинский район, Участок находится примерно в 0,8 км по направлению на северо-запад от ориентира с. Марьевка, расположенного за пределами участка	2,61	23 008	1,24	28 530	74 400
91	Пензенская область	58:17:0150203:138	Пензенская область Малосердобинский район, участок находится примерно в 2,8 км по направлению на запад от ориентира с.Малая Сердова, расположенного за пределами участка, адрес ориентира: р-н Малосердобинский	3,03	23 008	1,24	28 530	86 500
92	Пензенская область	58:17:0010401:33	Пензенская область Малосердобинский район,Участок находится примерно в 1,8 км по направлению на юго-запад от ориентира с. Колемасс, расположенного за пределами участка	3,61	23 008	1,24	28 530	103 100
93	Пензенская область	58:17:0010401:34	Пензенская область Малосердобинский район, Участок находится примерно в 5,3 км по направлению на север от ориентира с. Марьевка, расположенного за пределами участка	3,95	23 008	1,24	28 530	112 700
94	Пензенская область	58:17:0010401:37	Пензенская область Малосердобинский район, Участок находится примерно в 7,3 км по направлению на север от ориентира с. Марьевка, расположенного за пределами участка	6,62	23 008	1,24	28 530	189 000

95	Пензенская область	58:17:0010502:7	Пензенская область Малосердобинский район, Участок находится примерно в 5,3 км по направлению на северо-восток от ориентира с. Марьевка, расположенного за пределами участка	7,22	23 008	1,24	28 530	205 900
96	Пензенская область	58:17:0150203:136	Пензенская область Малосердобинский район, участок находится примерно в 3,6 км по направлению на северо-запад от ориентира с. Малая Сердоба, расположенного за пределами участка, адрес ориентира: р-н Малосердобинский	7,79	23 008	1,24	28 530	222 300
97	Пензенская область	58:17:0010401:39	Пензенская область Малосердобинский район. Участок находится примерно в 6,9 км по направлению на север от ориентира с. Марьевка, расположенного за пределами участка	8,57	23 008	1,24	28 530	244 400
98	Пензенская область	58:17:0010401:38	Пензенская область Малосердобинский район. Участок находится примерно в 6,1 км по направлению на север от ориентира с. Марьевка, расположенного за пределами участка	9,85	23 008	1,24	28 530	281 000
99	Пензенская область	58:17:0010401:36	Пензенская область Малосердобинский район, Участок находится примерно в 8,2 км по направлению на север от ориентира с. Марьевка, расположенного за пределами участка	10,43	23 008	1,10	25 309	264 000
100	Пензенская область	58:17:0010401:32	Пензенская область Малосердобинский район, Участок находится примерно в 1,3 км по направлению на юго-запад от ориентира с. Колемасс, расположенного за пределами участка	11,06	23 008	1,10	25 309	279 900
101	Пензенская область	58:17:150101:69	Пензенская область Малосердобинский район, Участок находится примерно в 1,8 км по направлению на северо-запад от ориентира с. Марьевка, расположенного за пределами участка	69,58	23 008	1,00	23 008	1 600 900
102	Пензенская область	58:17:150101:76	Пензенская область Малосердобинский район. Участок находится примерно в 1 км по направлению на северо-запад от ориентира с. Марьевка, расположенного за пределами участка	91,68	23 008	1,00	23 008	2 109 500
103	Пензенская область	58:17:0150201:6	Пензенская область Малосердобинский район, Участок находится примерно в 2,7 км по направлению на юго-запад от ориентира с. Марьевка, расположенного за пределами участка	117,88	23 008	0,89	20 477	2 413 900
104	Пензенская область	58:17:0010401:40	Пензенская область Малосердобинский район, Участок находится примерно в 3,5 км по направлению на северо-запад от ориентира с. Марьевка, расположенного за пределами участка	240,36	23 008	0,89	20 477	4 921 900
105	Пензенская область	58:17:0010503:14	Пензенская область Малосердобинский район, Участок находится примерно в 2,7 км по направлению на северо-восток от ориентира с. Марьевка, расположенного за пределами участка	51,60	23 008	1,00	23 008	1 187 200
106	Пензенская область	58:17:0150201:13	Пензенская область Малосердобинский район, участок находится примерно в 6,3 км по направлению на северо-запад от ориентира с. Малая Сердоба, расположенного за пределами участка, адрес ориентира: р-н Малосердобинский	66,86	23 008	1,00	23 008	1 538 400
107	Пензенская область	58:17:0150201:14	Пензенская область Малосердобинский район, участок находится примерно в 6 км по направлению на северо-запад от ориентира с. Малая Сердоба, расположенного за пределами участка, адрес ориентира: р-н Малосердобинский	116,56	23 008	0,89	20 477	2 386 800
108	Пензенская область	58:17:0010401:35	Пензенская область Малосердобинский район, Участок находится примерно в 4,4 км по направлению на северо-запад от ориентира с. Марьевка, расположенного за пределами участка	266,30	23 008	0,89	20 477	5 453 100
109	Пензенская область	58:17:0150201:12	Пензенская область Малосердобинский район, участок находится примерно в 7,6 км по направлению на северо-запад от ориентира с. Малая Сердоба, расположенного за пределами участка, адрес ориентира: р-н Малосердобинский	274,58	23 008	0,89	20 477	5 622 800
110	Пензенская область	58:17:0150201:7	Пензенская область Малосердобинский район, Участок находится примерно в 1,6 км по направлению на юг от ориентира с. Марьевка, расположенного за пределами участка	195,49	23 008	0,89	20 477	4 003 200
111	Пензенская область	58:17:0010503:16	Пензенская область Малосердобинский район, Участок находится примерно в 1,8 км по направлению на северо-восток от ориентира с. Марьевка, расположенного за пределами участка	72,86	23 008	1,00	23 008	1 676 500
112	Пензенская область	58:17:0010503:15	Пензенская область Малосердобинский район, Участок находится примерно в 2,4 км по направлению на север от ориентира с. Марьевка, расположенного за пределами участка	306,47	23 008	0,89	20 477	6 275 700

113	Пензенская область	58:17:0150201:15	Пензенская область Малосердобинский район, участок находится примерно в 5 км по направлению на северо-запад от ориентира с. Малая Сердоба, расположенного за пределами участка, адрес ориентира: р-н Малосердобинский	270,98	23 008	0,89	20 477	5 549 000
114	Пензенская область	58:17:0130401:67	Пензенская область, Малосердобинский район, участок находится примерно в 2,05 км. по направлению на юго-запад от ориентира с. Старое Славкино, расположенного за пределами участка	0,61	23 008	1,24	28 530	17 300
115	Пензенская область	58:17:0130702:53	Пензенская область, Малосердобинский район, Участок находится примерно в 2,1 км по направлению на юго-восток от ориентира с. Старое Славкино, расположенного за пределами участка, адрес ориентира: р-н Малосердобинский	6,06	23 008	1,24	28 530	172 800
116	Пензенская область	58:17:0060105:21	Пензенская область, Малосердобинский район, Участок находится примерно в 4,1 км по направлению на восток от ориентира с. Старое Славкино, расположенного за пределами участка	14,44	23 008	1,10	25 309	365 400
117	Пензенская область	58:17:0060104:13	Пензенская область, Малосердобинский район, Участок находится примерно в 3,8 км по направлению на северо-восток от ориентира с. Старое Славкино	17,92	23 008	1,10	25 309	453 500
118	Пензенская область	58:17:0060104:12	Пензенская область, Малосердобинский район. Участок находится примерно в 3,1 км по направлению на юго-запад от ориентира с. Ключи, расположенного за пределами участка, адрес ориентира: р-н Малосердобинский	18,06	23 008	1,10	25 309	457 000
119	Пензенская область	58:17:0130702:41	Пензенская область, Малосердобинский район. Участок находится примерно в 1,4 км по направлению на восток от ориентира с. Новое Славкино, расположенного за пределами участка, адрес ориентира: р-н Малосердобинский	37,35	23 008	1,00	23 008	859 400
120	Пензенская область	58:25:050201:114	Пензенская область, Сердобский район, сч. Новое, в 2800 м по направлению на юг	40,69	23 008	1,00	23 008	936 200
121	Пензенская область	58:17:0130701:16	Пензенская область, Малосердобинский район, Участок находится примерно в 2 км по направлению на юго-запад от ориентира с. Новое Славкино, расположенного за пределами участка	65,28	23 008	1,00	23 008	1 502 000
122	Пензенская область	58:25:060101:11	Пензенская область, Сердобский район, с. Кирово, 5840 м по направлению на северо-восток	128,58	23 008	0,89	20 477	2 632 900
123	Саратовская область	64:12:010105:19	Саратовская обл., Екатериновский р-н, находится примерно в 4,1 км по направлению на юго-запад от ориентира граница с. Ивановка	35,60	22 068	1,00	22 068	785 600
124	Саратовская область	64:12:010105:20	Саратовская обл., Екатериновский р-н, находится примерно в 4 км по направлению на юго-запад от ориентира граница с. Ивановка	35,60	22 068	1,00	22 068	785 600
125	Саратовская область	64:12:010105:14	Саратовская обл., Екатериновский р-н, находится примерно в 2,8 км по направлению на юго-запад от ориентира граница с. Ивановка	71,20	22 068	1,00	22 068	1 571 200
126	Саратовская область	64:12:010105:15	Саратовская обл., Екатериновский р-н, находится примерно в 2,5 км по направлению на юго-запад от ориентира граница с. Ивановка	71,20	22 068	1,00	22 068	1 571 200
127	Саратовская область	64:12:010105:22	Саратовская обл., Екатериновский р-н, находится примерно в 4,2 км по направлению на юго-запад от ориентира граница с. Ивановка	71,20	22 068	1,00	22 068	1 571 200
128	Саратовская область	64:12:010105:17	Саратовская обл., Екатериновский р-н, находится примерно в 3,9 км по направлению на юго-запад от ориентира граница с. Ивановка	142,40	22 068	0,89	19 640	2 796 700
129	Саратовская область	64:12:010105:16	Саратовская обл., Екатериновский р-н, находится примерно в 3,9 км по направлению на юго-запад от ориентира граница с. Ивановка	142,40	22 068	0,89	19 640	2 796 700
130	Саратовская область	64:12:010105:21	Саратовская обл., Екатериновский р-н, находится примерно в 5,3 км по направлению на юго-запад от ориентира граница с. Ивановка	160,20	22 068	0,89	19 640	3 146 300

131	Пензенская область	58:13:0440903:69	Пензенская обл., Пензенский район, Участок находится примерно в 8700 м на запад от ориентира здание, расположенного за пределами участка, адрес ориентира: с/с Варыпаевский с. Варыпаево, ул. Школьная, д.1-а	243,95	23 008	0,89	20 477	4 995 500
132	Пензенская область	58:13:0450601:47	Пензенская обл., Пензенский район, Участок находится примерно в 5270 м на юго-запад от ориентира здание, расположенного за пределами участка, адрес ориентира: с/с Варыпаевский с. Варыпаево, ул. Школьная, д.1-а	76,65	23 008	1,00	23 008	1 763 500
133	Саратовская область	64:12:020106:70	Саратовская область, Екатериновский район, находится примерно в 5,195 км по направлению на юго-запад от ориентира граница с. Бакуры, справа от автодороги Бакуры-Екатериновка	15,20	22 068	1,10	24 274	369 000
134	Саратовская область	64:12:020106:72	Саратовская область, Екатериновский район, находится примерно в 5,325 км по направлению на юго-запад от ориентира граница с. Бакуры, справа от автодороги Бакуры-Екатериновка	15,20	22 068	1,10	24 274	369 000
135	Саратовская область	64:12:020106:67	Саратовская область, Екатериновский район, находится примерно в 5 км по направлению на юго-запад от ориентира граница с. Бакуры, справа от автодороги Бакуры-Екатериновка	15,20	22 068	1,10	24 274	369 000
136	Саратовская область	64:12:020106:64	Саратовская область, Екатериновский район, находится примерно в 1,5 км по направлению на юго-восток от ориентира граница с. Бакуры	15,20	22 068	1,10	24 274	369 000
137	Пензенская область	58:17:00150601:72	Пензенская область Малосердобинский район, участок находится примерно в 0,6 км по направлению на север от ориентира с. Малая Сердоба, расположенного за пределами участка, адрес ориентира: р-н Малосердобинский	15,92	23 008	1,10	25 309	402 900
138	Пензенская область	58:17:0000000:86	Пензенская область Малосердобинский район, Участок находится примерно в 2 км по направлению на запад от ориентира с. Чунаки, расположенного за пределами участка.	17,60	23 008	1,10	25 309	445 400
139	Пензенская область	58:17:0010503:20	Пензенская область Малосердобинский район, участок находится примерно в 1,7 км по направлению на запад от ориентира с. Липовка, расположенного за пределами участка, адрес ориентира: р-н Малосердобинский	24,88	23 008	1,10	25 309	629 700
140	Пензенская область	58:17:0010502:11	Пензенская область Малосердобинский район, Участок находится примерно в 2,8 км по направлению на запад от ориентира с. Липовка, расположенного за пределами адрес ориентира: р-н Малосердобинский	26,68	23 008	1,10	25 309	675 300
141	Пензенская область	58:17:00180301:54	Пензенская область Малосердобинский район, Участок находится примерно в 2170 м по направлению на юг от ориентира школа, расположенного за пределами участка, адрес ориентира: р-н Малосердобинский, с. Саполга, ул. Советская, д. 2	30,80	23 008	1,00	23 008	708 700
142	Пензенская область	58:17:00130801:28	Пензенская область Малосердобинский район, Участок находится примерно в 3450 м по направлению на северо-запад от ориентира школа, расположенного за пределами участка, адрес ориентира: р-н Малосердобинский, с. Саполга, ул. Советская, д. 2	31,61	23 008	1,00	23 008	727 400
143	Пензенская область	58:17:00180301:52	Пензенская область Малосердобинский район, Участок находится примерно в 5950 м по направлению на юг от ориентира школа, расположенного за пределами участка, адрес ориентира: р-н Малосердобинский, с. Саполга, ул. Советская, д. 2	45,28	23 008	1,00	23 008	1 041 800
144	Пензенская область	58:17:0190201:87	Пензенская область Малосердобинский район, участок находится примерно в 8,7 км по направлению на юг от ориентира с. Малая Сердоба, расположенного за пределами участка, адрес ориентира: р-н Малосердобинский	51,46	23 008	1,00	23 008	1 184 000
145	Пензенская область	58:17:00130801:29	Пензенская область Малосердобинский район, Участок находится примерно в 4260 м по направлению на северо-запад от ориентира школа, расположенного за пределами участка, адрес ориентира: р-н Малосердобинский, с. Саполга, ул. Советская, д. 2	51,79	23 008	1,00	23 008	1 191 500
146	Пензенская область	58:17:0000000:84	Пензенская область Малосердобинский район, Участок находится примерно в 2,7 км по направлению на юго-запад от ориентира с. Липовка, расположенного за пределами участка	58,50	23 008	1,00	23 008	1 346 000

147	Пензенская область	58:17:00180301:51	Пензенская область Малосердобинский район, Участок находится примерно в 5870 м по направлению на юго-запад от ориентира школа, расположенного за пределами участка, адрес ориентира: р-н Малосердобинский, с. Саполга, ул. Советская, д. 2	72,54	23 008	1,00	23 008	1 669 100
148	Пензенская область	58:17:0000000:83	Пензенская область Малосердобинский район, Участок находится примерно в 2.25 км по направлению на юго-запад от ориентира с. Липовка, расположенного за пределами участка	187,20	23 008	0,89	20 477	3 833 400
149	Пензенская область	58:17:0000000:91	Пензенская область Малосердобинский район, Участок находится примерно 3,9 км по направлению на юго-запад от ориентира с. Чунаки, расположенного за пределами участка.	290,40	23 008	0,89	20 477	5 946 700
150	Пензенская область	58:17:0000000:100	Пензенская область Малосердобинский район, примерно в 3,7 км по направлению на северо-запад от с. Чунаки	519,20	23 008	0,89	20 477	10 631 900
151	Пензенская область	58:17:0190201:82	Пензенская область Малосердобинский район, участок находится примерно в 7,5 км по направлению на юг от ориентира с.Малая Сердоба, расположенного за пределами участка, адрес ориентира: р-н Малосердобинский	480,05	23 008	0,89	20 477	9 830 100
152	Пензенская область	58:17:0190201:97	Пензенская область Малосердобинский район, участок находится примерно в 4,9 км по направлению на юг от ориентира с.Малая Сердоба, расположенного за пределами участка, адрес ориентира: р-н Малосердобинский	332,37	23 008	0,89	20 477	6 806 100
153	Пензенская область	58:17:00180301:50	Пензенская область Малосердобинский район, Участок находится примерно в 6050 м по направлению на юго-запад от ориентира школа, расположенного за пределами участка, адрес ориентира: р-н Малосердобинский, с. Саполга, ул. Советская, д. 2	144,21	23 008	0,89	20 477	2 953 000
154	Пензенская область	58:17:00180301:55	Пензенская область Малосердобинский район, Участок находится примерно в 790 м по направлению на юг от ориентира школа, расположенного за пределами участка, адрес ориентира: р-н Малосердобинский, с. Саполга, ул. Советская, д. 2	197,07	23 008	0,89	20 477	4 035 500
155	Пензенская область	58:17:00131101:13	Пензенская область Малосердобинский район, Участок находится примерно в 3880 м по направлению на северо-восток от ориентира школа, расположенного за пределами участка, адрес ориентира: р-н Малосердобинский, с. Саполга, ул. Советская, д. 2	59,99	23 008	1,00	23 008	1 380 200
156	Пензенская область	58:17:0190201:99	Пензенская область Малосердобинский район, участок находится примерно в 1,5 км по направлению на юг от ориентира с. Малая Сердоба, расположенного за пределами участка, адрес ориентира: р-н Малосердобинский	62,77	23 008	1,00	23 008	1 444 200
157	Пензенская область	58:17:0010503:21	Пензенская область Малосердобинский район, участок находится примерно в 2,5 км по направлению на юго-запад от ориентира с. Липовка, расположенного за пределами участка, адрес ориентира: р-н Малосердобинский	63,87	23 008	1,00	23 008	1 469 500
158	Пензенская область	58:17:00131103:67	Пензенская область Малосердобинский район, Участок находится примерно в 2760 м по направлению на восток от ориентира школа, расположенного за пределами участка, адрес ориентира: р-н Малосердобинский, с. Саполга, ул. Советская, д. 2	116,03	23 008	0,89	20 477	2 376 000
159	Пензенская область	58:17:0190201:94	Пензенская область Малосердобинский район, участок находится примерно в 6,0 км по направлению на юго-запад от ориентира с.Малая Сердоба, расположенного за пределами участка, адрес ориентира: р-н Малосердобинский	194,36	23 008	0,89	20 477	3 979 900
160	Пензенская область	58:17:0190201:95	Пензенская область Малосердобинский район, участок находится примерно в 6,7 км по направлению на юго-запад от ориентира с.Малая Сердоба, расположенного за пределами участка, адрес ориентира: р-н Малосердобинский	165,98	23 008	0,89	20 477	3 398 800
161	Пензенская область	58:17:0010503:18	Пензенская область Малосердобинский район. Участок находится примерно в 3,71 км по направлению на юго-запад от ориентира с. Липовка, расположенного за пределами адрес ориентира: р-н Малосердобинский	97,56	23 008	1,00	23 008	2 244 700

162	Пензенская область	58:17:00131103:66	Пензенская область Малосердобинский район; Участок находится примерно в 2110 м по направлению на восток от ориентира школа, расположенного за пределами участка, адрес ориентира: р-н Малосердобинский, с. Саполга, ул. Советская, д. 2	101,16	23 008	0,89	20 477	2 071 400
163	Пензенская область	58:17:0190201:81	Пензенская область Малосердобинский район, участок находится примерно в 5 км по направлению на юг от ориентира с.Малая Сердоба, расположенного за пределами участка, адрес ориентира: р-н Малосердобинский	315,35	23 008	0,89	20 477	6 457 700
164	Пензенская область	58:17:0190201:96	Пензенская область Малосердобинский район, участок находится примерно в 3,1 км по направлению на юг от ориентира с.Малая Сердоба, расположенного за пределами участка, адрес ориентира: р-н Малосердобинский	191,98	23 008	0,89	20 477	3 931 200
165	Пензенская область	58:17:0000000:54	Пензенская область Малосердобинский район, в 3300 м. по направлению на север от с. Майское	66,00	23 008	1,00	23 008	1 518 600
166	Пензенская область	58:17:0000000:45	Пензенская область Малосердобинский район, Майский с/с, с. Майское	612,90	23 008	0,89	20 477	12 550 700
167	Пензенская область	58:17:0150601:74	Пензенская область Малосердобинский район, участок находится примерно в 0,2 км по направлению на север от ориентира с. Малая Сердоба, расположенного за пределами участка, адрес ориентира: р-н Малосердобинский	0,55	23 008	1,24	28 530	15 600
168	Пензенская область	58:17:0190101:35	Пензенская область Малосердобинский район, участок находится примерно в 2,1 км по направлению на юго-запад от ориентира с. Малая Сердоба, расположенного за пределами участка, адрес ориентира: р-н Малосердобинский	1,07	23 008	1,24	28 530	30 400
169	Пензенская область	58:17:0150203:125	Пензенская область Малосердобинский район, участок находится примерно в 2,4 км по направлению на запад от ориентира с. Малая Сердоба, расположенного за пределами участка, адрес ориентира: р-н Малосердобинский	1,19	23 008	1,24	28 530	34 000
170	Пензенская область	58:17:0190101:42	Пензенская область Малосердобинский район, участок находится примерно в 2,3 км по направлению на юго-запад от ориентира с.Малая Сердова, расположенного за пределами участка, адрес ориентира: р-н Малосердобинский	1,34	23 008	1,24	28 530	38 400
171	Пензенская область	58:17:0150203:127	Пензенская область Малосердобинский район, участок находится примерно в 2 км по направлению на юго-запад от ориентира с. Малая Сердоба, расположенного за пределами участка, адрес ориентира: р-н Малосердобинский	1,55	23 008	1,24	28 530	44 300
172	Пензенская область	58:17:0150601:70	Пензенская область Малосердобинский район, участок находится примерно в 2,5 км по направлению на запад от ориентира с.Малая Сердоба, расположенного за пределами участка, адрес ориентира: р-н Малосердобинский	1,63	23 008	1,24	28 530	46 400
173	Пензенская область	58:17:0190101:41	Пензенская область Малосердобинский район, участок находится примерно в 0,6 км по направлению на юго-запад от ориентира с.Малая Сердоба, расположенного за пределами участка, адрес ориентира: р-н Малосердобинский	1,66	23 008	1,24	28 530	47 400
174	Пензенская область	58:17:0190101:39	Пензенская область Малосердобинский район, участок находится примерно в 3,7 км по направлению на юго-запад от ориентира с.Малая Сердова, расположенного за пределами участка, адрес ориентира: р-н Малосердобинский	2,16	23 008	1,24	28 530	61 700
175	Пензенская область	58:17:0150203:126	Пензенская область Малосердобинский район, участок находится примерно в 2,7 км по направлению на запад от ориентира с. Малая Сердоба, расположенного за пределами участка, адрес ориентира: р-н Малосердобинский	2,45	23 008	1,24	28 530	70 000

176	Пензенская область	58:17:0150203:132	Пензенская область Малосердобинский район, участок находится примерно в 4,1 км по направлению на запад от ориентира с.Малая Сердоба, расположенного за пределами участка, адрес ориентира: р-н Малосердобинский	2,54	23 008	1,24	28 530	72 400
177	Пензенская область	58:17:0150301:80	Пензенская область Малосердобинский район, участок находится примерно в 0,4 км по направлению на север от ориентира с. Малая Сердоба, расположенного за пределами участка, адрес ориентира: р-н Малосердобинский	2,61	23 008	1,24	28 530	74 300
178	Пензенская область	58:17:0190101:45	Пензенская область Малосердобинский район, участок находится примерно в 1,9 км по направлению на юго-запад от ориентира с.Малая Сердова, расположенного за пределами участка, адрес ориентира: р-н Малосердобинский	2,61	23 008	1,24	28 530	74 500
179	Пензенская область	58:17:0150203:129	Пензенская область Малосердобинский район, участок находится примерно в 3,8 км по направлению на запад от ориентира с. Малая Сердоба, расположенного за пределами участка, адрес ориентира: р-н Малосердобинский	2,70	23 008	1,24	28 530	77 000
180	Пензенская область	58:17:0150301:59	Пензенская область Малосердобинский район, участок находится примерно в 4 км по направлению на север от ориентира с. Малая Сердоба, расположенного за пределами участка, адрес ориентира: р-н Малосердобинский	2,71	23 008	1,24	28 530	77 200
181	Пензенская область	58:17:0190201:80	Пензенская область Малосердобинский район, участок находится примерно в 2,6 км по направлению на юго-запад от ориентира с.Малая Сердоба, расположенного за пределами участка, адрес ориентира: р-н Малосердобинский	3,38	23 008	1,24	28 530	96 300
182	Пензенская область	58:17:0190101:38	Пензенская область Малосердобинский район, участок находится примерно в 3,4 км по направлению на юго-запад от ориентира с.Малая Сердова, расположенного за пределами участка, адрес ориентира: р-н Малосердобинский	3,87	23 008	1,24	28 530	110 300
183	Пензенская область	58:17:0150203:130	Пензенская область Малосердобинский район, участок находится примерно в 3,3 км по направлению на северо-запад от ориентира с. Малая Сердоба, расположенного за пределами участка, адрес ориентира: р-н Малосердобинский	3,89	23 008	1,24	28 530	111 000
184	Пензенская область	58:17:0150203:128	Пензенская область Малосердобинский район, участок находится примерно в 3,7 км по направлению на запад от ориентира с. Малая Сердоба, расположенного за пределами участка, адрес ориентира: р-н Малосердобинский	4,02	23 008	1,24	28 530	114 600
185	Пензенская область	58:17:0190101:37	Пензенская область Малосердобинский район, участок находится примерно в 3,2 км по направлению на юго-запад от ориентира с.Малая Сердова, расположенного за пределами участка, адрес ориентира: р-н Малосердобинский	4,25	23 008	1,24	28 530	121 100
186	Пензенская область	58:17:0150203:133	Пензенская область Малосердобинский район, участок находится примерно в 3,9 км по направлению на юго-запад от ориентира с. Малая Сердоба, расположенного за пределами участка, адрес ориентира: р-н Малосердобинский	4,87	23 008	1,24	28 530	138 900
187	Пензенская область	58:17:0150301:83	Пензенская область Малосердобинский район, участок находится примерно в 1,6 км по направлению на юго-запад от ориентира с. Малая Сердоба, расположенного за пределами участка, адрес ориентира: р-н Малосердобинский	5,00	23 008	1,24	28 530	142 500
188	Пензенская область	58:17:0190101:47	Пензенская область Малосердобинский район, участок находится примерно в 1,8 км по направлению на юго-запад от ориентира с.Малая Сердова, расположенного за пределами участка, адрес ориентира: р-н Малосердобинский	5,18	23 008	1,24	28 530	147 900
189	Пензенская область	58:17:0190101:26	Пензенская область Малосердобинский район, участок находится примерно в 1,3 км по направлению на юго-запад от ориентира с.Малая Сердоба, расположенного за пределами участка, адрес ориентира: р-н Малосердобинский	5,63	23 008	1,24	28 530	160 600

190	Пензенская область	58:17:0190101:29	Пензенская область Малосердобинский район, участок находится примерно в 1,5 км по направлению на юго-запад от ориентира с.Малая Сердоба, расположенного за пределами участка, адрес ориентира: р-н Малосердобинский	6,12	23 008	1,24	28 530	174 600
191	Пензенская область	58:17:0150203:131	Пензенская область Малосердобинский район, участок находится примерно в 4,2 км по направлению на запад от ориентира с. Малая Сердоба, расположенного за пределами участка, адрес ориентира: р-н Малосердобинский	6,19	23 008	1,24	28 530	176 600
192	Пензенская область	58:17:0190101:36	Пензенская область Малосердобинский район, участок находится примерно в 3,6 км по направлению на юго-запад от ориентира с. Малая Сердоба, расположенного за пределами участка, адрес ориентира: р-н Малосердобинский	6,76	23 008	1,24	28 530	193 000
193	Пензенская область	58:17:0190101:44	Пензенская область Малосердобинский район, участок находится примерно в 1,4 км по направлению на юго-запад от ориентира с.Малая Сердова, расположенного за пределами участка, адрес ориентира: р-н Малосердобинский	8,24	23 008	1,24	28 530	235 200
194	Пензенская область	58:17:0190201:102	Пензенская область Малосердобинский район, участок находится примерно в 1,2 км по направлению на юг от ориентира с. Малая Сердоба, расположенного за пределами участка, адрес ориентира: р-н Малосердобинский	8,47	23 008	1,24	28 530	241 500
195	Пензенская область	58:17:0150301:82	Пензенская область Малосердобинский район, участок находится примерно в 0,7 км по направлению на север от ориентира с. Малая Сердоба, расположенного за пределами участка, адрес ориентира: р-н Малосердобинский	8,84	23 008	1,24	28 530	252 300
196	Пензенская область	58:17:0190101:31	Пензенская область Малосердобинский район, участок находится примерно в 2,7 км по направлению на юго-запад от ориентира с. Малая Сердоба, расположенного за пределами участка, адрес ориентира: р-н Малосердобинский	11,15	23 008	1,10	25 309	282 300
197	Пензенская область	58:17:0190101:34	Пензенская область Малосердобинский район, участок находится примерно в 4,2 км по направлению на юго-запад от ориентира с. Малая Сердоба, расположенного за пределами участка, адрес ориентира: р-н Малосердобинский	12,33	23 008	1,10	25 309	312 000
198	Пензенская область	58:17:0190201:103	Пензенская область Малосердобинский район, участок находится примерно в 4,5 км по направлению на юго-запад от ориентира с. Малая Сердоба, расположенного за пределами участка, адрес ориентира: р-н Малосердобинский	13,06	23 008	1,10	25 309	330 600
199	Пензенская область	58:17:0190201:101	Пензенская область Малосердобинский район, участок находится примерно в 1,6 км по направлению на юго-восток от ориентира с.Малая Сердова, расположенного за пределами участка, адрес ориентира: р-н Малосердобинский	17,06	23 008	1,10	25 309	431 700
200	Пензенская область	58:17:0190101:33	Пензенская область Малосердобинский район, участок находится примерно в 4,3 км по направлению на юго-запад от ориентира с. Малая Сердоба, расположенного за пределами участка, адрес ориентира: р-н Малосердобинский	21,98	23 008	1,10	25 309	556 300
201	Пензенская область	58:17:0190101:40	Пензенская область Малосердобинский район, участок находится примерно в 2,5 км по направлению на юго-запад от ориентира с.Малая Сердова, расположенного за пределами участка, адрес ориентира: р-н Малосердобинский	22,79	23 008	1,10	25 309	576 700
202	Пензенская область	58:17:0190101:43	Пензенская область Малосердобинский район, участок находится примерно в 1,7 км по направлению на юго-запад от ориентира с.Малая Сердова, расположенного за пределами участка, адрес ориентира: р-н Малосердобинский	22,95	23 008	1,10	25 309	580 900
203	Пензенская область	58:17:0150301:77	Пензенская область Малосердобинский район, участок находится примерно в 1,2 км по направлению на север от ориентира с. Малая Сердоба, расположенного за пределами участка, адрес ориентира: р-н Малосердобинский	23,50	23 008	1,10	25 309	594 900

204	Пензенская область	58:17:0150301:70	Пензенская область Малосердобинский район, участок находится примерно в 2,1 км по направлению на северо-запад от ориентира с. Малая Сердоба, расположенного за пределами участка, адрес ориентира: р-н Малосердобинский	29,31	23 008	1,10	25 309	741 800
205	Пензенская область	58:17:0150203:139	Пензенская область Малосердобинский район, участок находится примерно в 2,9 км по направлению на запад от ориентира с. Малая Сердоба, расположенного за пределами участка, адрес ориентира: р-н Малосердобинский	30,70	23 008	1,00	23 008	706 300
206	Пензенская область	58:17:0150301:58	Пензенская область Малосердобинский район, участок находится примерно в 5,2 км по направлению на север от ориентира с. Малая Сердоба, расположенного за пределами участка, адрес ориентира: р-н Малосердобинский	32,88	23 008	1,00	23 008	756 500
207	Пензенская область	58:17:0150203:134	Пензенская область Малосердобинский район, участок находится примерно в 3,6 км по направлению на запад от ориентира с. Малая Сердоба, расположенного за пределами участка, адрес ориентира: р-н Малосердобинский	39,33	23 008	1,00	23 008	904 800
208	Пензенская область	58:17:0190201:100	Пензенская область Малосердобинский район, участок находится примерно в 2 км по направлению на юго-восток от ориентира с. Малая Сердоба, расположенного за пределами участка, адрес ориентира: р-н Малосердобинский	40,96	23 008	1,00	23 008	942 400
209	Пензенская область	58:17:0150601:71	Пензенская область Малосердобинский район, участок находится примерно в 0,7 км по направлению на северо-запад от ориентира с. Малая Сердоба, расположенного за пределами участка, адрес ориентира: р-н Малосердобинский	63,04	23 008	1,00	23 008	1 450 500
210	Пензенская область	58:17:0190101:30	Пензенская область Малосердобинский район, участок находится примерно в 2,8 км по направлению на юго-запад от ориентира с. Малая Сердоба, расположенного за пределами участка, адрес ориентира: р-н Малосердобинский	95,15	23 008	1,00	23 008	2 189 300
211	Пензенская область	58:17:0190201:79	Пензенская область Малосердобинский район, участок находится примерно в 4 км по направлению на юго-запад от ориентира с. Малая Сердоба, расположенного за пределами участка, адрес ориентира: р-н Малосердобинский	102,28	23 008	0,89	20 477	2 094 500
212	Пензенская область	58:17:0150201:8	Пензенская область Малосердобинский район, Участок находится примерно в 1,3 км по направлению на юг от ориентира с. Марьевка, расположенного за пределами участка	149,57	23 008	0,89	20 477	3 062 900
213	Пензенская область	58:17:0150203:137	Пензенская область Малосердобинский район, участок находится примерно в 1,8 км по направлению на запад от ориентира с. Малая Сердоба, расположенного за пределами участка, адрес ориентира: р-н Малосердобинский	37,21	23 008	1,00	23 008	856 100
214	Пензенская область	58:17:0150203:140	Пензенская область Малосердобинский район, участок находится примерно в 2,6 км по направлению на запад от ориентира с. Малая Сердоба, расположенного за пределами участка, адрес ориентира: р-н Малосердобинский	68,28	23 008	1,00	23 008	1 571 000
215	Пензенская область	58:17:0150203:141	Пензенская область Малосердобинский район, участок находится примерно в 2,1 км по направлению на юго-запад от ориентира с. Малая Сердоба, расположенного за пределами участка, адрес ориентира: р-н Малосердобинский	90,41	23 008	1,00	23 008	2 080 200
216	Пензенская область	58:17:0190101:32	Пензенская область Малосердобинский район, участок находится примерно в 4,1 км по направлению на юго-запад от ориентира с. Малая Сердоба, расположенного за пределами участка, адрес ориентира: р-н Малосердобинский	117,48	23 008	0,89	20 477	2 405 700
217	Пензенская область	58:17:0150203:124	Пензенская область Малосердобинский район, участок находится примерно в 3,4 км по направлению на запад от ориентира с. Малая Сердоба, расположенного за пределами участка, адрес ориентира: р-н Малосердобинский	177,57	23 008	0,89	20 477	3 636 300

218	Пензенская область	58:16:0830701:190	Пензенская обл., Лунинский р., примерно в 10020 м. по направлению на запад от ориентира строение, расположенного за пределами участка, адрес ориентира: с. Казачья Пелетьма, ул.Школьная, д.13	3,93	23 008	1,24	28 530	112 100
219	Пензенская область	58:16:0830701:189	Пензенская обл., Лунинский р., примерно в 7760 м. по направлению на север от ориентира строение, расположенного за пределами участка, адрес ориентира: с. Казачья Пелетьма, ул.Школьная, д.13	10,91	23 008	1,10	25 309	276 000
220	Саратовская область	64:12:020106:66	Саратовская область, Екатериновский район, находится примерно в 2,3 км по направлению на юго-запад от ориентира граница с. Бакуры	15,20	22 068	1,10	24 274	369 000
221	Саратовская область	64:12:020106:73	Саратовская область, Екатериновский район, находится примерно в 5,39 км по направлению на юго-запад от ориентира граница с. Бакуры, справа от автодороги Бакуры-Екатериновка	15,20	22 068	1,10	24 274	369 000
222	Саратовская область	64:12:020106:71	Саратовская область, Екатериновский район, находится примерно в 5,26 км по направлению на юго-запад от ориентира граница с. Бакуры, справа от автодороги Бакуры-Екатериновка	15,20	22 068	1,10	24 274	369 000
223	Саратовская область	64:12:020106:69	Саратовская область, Екатериновский район, находится примерно в 5,13 км по направлению на юго-запад от ориентира граница с. Бакуры, справа от автодороги Бакуры-Екатериновка	15,20	22 068	1,10	24 274	369 000
224	Саратовская область	64:12:020106:65	Саратовская область, Екатериновский район, находится примерно в 2,4 км по направлению на юго-запад от ориентира граница с. Бакуры	15,20	22 068	1,10	24 274	369 000
225	Саратовская область	64:12:020106:68	Саратовская область, Екатериновский район, находится примерно в 5,065 км по направлению на юго-запад от ориентира граница с. Бакуры, справа от автодороги Бакуры-Екатериновка	15,20	22 068	1,10	24 274	369 000
226	Саратовская область	64:12:020106:74	Саратовская область, Екатериновский район, находится примерно в 5,455 км по направлению на юго-запад от ориентира граница с. Бакуры, справа от автодороги Бакуры-Екатериновка	30,40	22 068	1,00	22 068	670 900
227	Саратовская область	64:12:030103:17	Саратовская область, Екатериновский район, находится примерно в 6,5 км по направлению на северо-восток от ориентира граница с. Комаровка	33,00	22 068	1,00	22 068	728 200
228	Саратовская область	64:12:030101:11	Саратовская область, Екатериновский район, находится примерно в 2,5 км по направлению на северо-восток от ориентира граница с. Комаровка	68,00	22 068	1,00	22 068	1 500 600
229	Саратовская область	64:12:030103:16	Саратовская область, Екатериновский район, находится примерно в 7,6 км по направлению на северо-восток от ориентира граница с. Комаровка	70,00	22 068	1,00	22 068	1 544 700
230	Саратовская область	64:12:030103:18	Саратовская область, Екатериновский район, находится примерно в 5,2 км по направлению на северо-восток от ориентира граница с. Комаровка	79,00	22 068	1,00	22 068	1 743 300
231	Саратовская область	64:12:030101:19	Саратовская область, Екатериновский район, находится примерно в 5,5 км по направлению на север от ориентира граница с. Комаровка	101,50	22 068	0,89	19 640	1 993 500
232	Саратовская область	64:12:030101:14	Саратовская область, Екатериновский район, находится примерно в 4,1 км по направлению на северо-восток от ориентира граница с. Комаровка	119,00	22 068	0,89	19 640	2 337 200
233	Саратовская область	64:12:020102:12	Саратовская область, Екатериновский район, находится примерно в 6,2 км по направлению на северо-запад от ориентира граница с. Бакуры	121,60	22 068	0,89	19 640	2 388 200
234	Саратовская область	64:12:020105:73	Саратовская область, Екатериновский район, находится примерно в 5 км по направлению на юг от ориентира с. Бакуры	121,60	22 068	0,89	19 640	2 388 200
235	Саратовская область	64:12:030101:13	Саратовская область, Екатериновский район, находится примерно в 5 км по направлению на северо-восток от ориентира граница с. Комаровка	136,00	22 068	0,89	19 640	2 671 100
236	Саратовская область	64:12:020101:13	Саратовская область, Екатериновский район, находится примерно в 7 км по направлению на северо-запад от ориентира граница с. Бакуры	136,80	22 068	0,89	19 640	2 686 800

237	Саратовская область	64:12:020101:29	Саратовская область, Екатериновский район, находится примерно в 9,5 км по направлению на север от ориентира граница с. Бакуры, справа от Красного пруда, граничащий с севера с землями Пензенской области	182,40	22 068	0,89	19 640	3 582 400
238	Саратовская область	64:12:020102:11	Саратовская область, Екатериновский район, находится примерно в 5,5 км по направлению на северо-запад от ориентира граница с. Бакуры	182,40	22 068	0,89	19 640	3 582 400
239	Саратовская область	64:12:030101:17	Саратовская область, Екатериновский район, находится примерно в 5,8 км по направлению на север от ориентира граница с. Комаровка	204,00	22 068	0,89	19 640	4 006 600
240	Саратовская область	64:12:030101:40	Саратовская область, Екатериновский район, находится примерно в 6,5 км по направлению на северо-восток от ориентира граница с. Комаровка	208,00	22 068	0,89	19 640	4 085 100
241	Саратовская область	64:12:030103:21	Саратовская область, Екатериновский район, находится примерно в 3,8 км по направлению на восток от ориентира с. Комаровка	302,00	22 068	0,89	19 640	5 931 300
242	Саратовская область	64:12:020101:14	Саратовская область, Екатериновский район, находится примерно в 6,3 км по направлению на север от с. Бакуры	440,80	22 068	0,89	19 640	8 657 400
243	Саратовская область	64:12:020101:28	Саратовская область, Екатериновский район, находится примерно в 4,5 км по направлению на северо-восток от ориентира граница с. Бакуры, справа от ГЛФ-урочища Попов Пчельник	217,70	22 068	0,89	19 640	4 275 600
244	Саратовская область	64:12:030101:16	Саратовская область, Екатериновский район, находится примерно в 5,5 км по направлению на северо-восток от ориентира граница с. Комаровка	345,00	22 068	0,89	19 640	6 775 800
245	Саратовская область	64:12:020101:27	Саратовская область, Екатериновский район, находится примерно в 9 км по направлению на северо-восток от ориентира граница с. Бакуры, северной частью граничит с землями Пензенской области	253,50	22 068	0,89	19 640	4 978 800
246	Пензенская область	58:17:130702:31	Пензенская обл., Малосердобинский р-н, примерно в 2,2 км по направлению на северо-восток от ориентира с. Старое Славкино, расположенного за пределами участка, адрес ориентира: р-н Малосердобинский	1,21	23 008	1,24	28 530	34 600
247	Пензенская область	58:17:060301:59	Пензенская обл., Малосердобинский р-н, примерно в 0,8 км по направлению на северо-запад от ориентира с. Петровка, расположенного за пределами участка, адрес ориентира р-н Малосердобинский	1,65	23 008	1,24	28 530	47 000
248	Пензенская область	58:17:130702:60	Пензенская обл., Малосердобинский р-н, примерно в 2,8 км по направлению на восток от ориентира с. Старое Славкино, расположенного за пределами участка, адрес ориентира: р-н Малосердобинский	1,96	23 008	1,24	28 530	55 900
249	Пензенская область	58:17:130702:24	Пензенская обл., Малосердобинский р-н, примерно в 3,45 км по направлению на юго-восток от ориентира с. Старое Славкино, расположенного за пределами участка, адрес ориентира: р-н Малосердобинский	2,97	23 008	1,24	28 530	84 600
250	Пензенская область	58:17:060401:40	Пензенская обл., Малосердобинский р-н, примерно в 1,3 км по направлению на северо-восток от ориентира с. Большая Чернавка, расположенного за пределами участка, адрес ориентира р-н Малосердобинский	3,77	23 008	1,24	28 530	107 600
251	Пензенская область	58:17:130702:20	Пензенская обл., Малосердобинский р-н, примерно в 3,52 км по направлению на юго-восток от ориентира с. Старое Славкино, расположенного за пределами участка, адрес ориентира: р-н Малосердобинский	4,55	23 008	1,24	28 530	129 800
252	Пензенская область	58:17:130702:51	Пензенская обл., Малосердобинский р-н, примерно в 2,7 км по направлению на восток от ориентира с. Старое Славкино, расположенного за пределами участка, адрес ориентира: р-н Малосердобинский	7,83	23 008	1,24	28 530	223 300

253	Пензенская область	58:17:130702:56	Пензенская обл., Малосердобинский р-н, примерно в 3,3 км по направлению на юго-восток от ориентира с. Старое Славкино, расположенного за пределами участка, адрес ориентира: р-н Малосердобинский	7,87	23 008	1,24	28 530	224 500
254	Пензенская область	58:17:130702:42	Пензенская обл., Малосердобинский р-н, примерно в 1,4 км по направлению на юго-восток от ориентира с. Старое Славкино, расположенного за пределами участка, адрес ориентира: р-н Малосердобинский	10,59	23 008	1,10	25 309	268 000
255	Пензенская область	58:17:130702:36	Пензенская обл., Малосердобинский р-н, примерно в 1,6 км по направлению на юго-восток от ориентира с. Старое Славкино, расположенного за пределами участка, адрес ориентира: р-н Малосердобинский	10,59	23 008	1,10	25 309	268 000
256	Пензенская область	58:17:130702:52	Пензенская обл., Малосердобинский р-н, примерно в 3,61 км по направлению на юго-восток от ориентира с. Старое Славкино, расположенного за пределами участка, адрес ориентира: р-н Малосердобинский	11,61	23 008	1,10	25 309	293 900
257	Пензенская область	58:17:130702:61	Пензенская обл., Малосердобинский р-н, примерно в 2,65 км по направлению на северо-восток от ориентира с. Старое Славкино, расположенного за пределами участка, адрес ориентира: р-н Малосердобинский	12,28	23 008	1,10	25 309	310 900
258	Пензенская область	58:17:130702:50	Пензенская обл., Малосердобинский р-н, примерно в 1,5 км по направлению на юг от ориентира с. Старое Славкино, расположенного за пределами участка, адрес ориентира: р-н Малосердобинский	14,12	23 008	1,10	25 309	357 300
259	Пензенская область	58:17:130702:62	Пензенская обл., Малосердобинский р-н, примерно в 2,8 км по направлению на северо-восток от ориентира с. Старое Славкино, расположенного за пределами участка, адрес ориентира: р-н Малосердобинский	27,74	23 008	1,10	25 309	702 100
260	Пензенская область	58:25:060303:100	Пензенская обл., Сердобинский р-н, с. Петровка, в 2090 м по направлению на юго-восток	360,18	23 008	0,89	20 477	7 375 700
261	Пензенская область	58:17:130701:14	Пензенская обл., Малосердобинский р-н, примерно в 3,3 км по направлению на юго-запад от ориентира с. Новое Славкино, расположенного за пределами участка, адрес ориентира: р-н Малосердобинский	218,77	23 008	0,89	20 477	4 479 800
262	Пензенская область	58:17:130702:19	Пензенская обл., Малосердобинский р-н, примерно в 2,5 км по направлению на северо-восток от ориентира с. Старое Славкино, расположенного за пределами участка, адрес ориентира: р-н Малосердобинский	0,61	23 008	1,24	28 530	17 300
263	Пензенская область	58:17:130702:30	Пензенская обл., Малосердобинский р-н, примерно в 1,2 км по направлению на юго-запад от ориентира с. Новое Славкино, расположенного за пределами участка, адрес ориентира: р-н Малосердобинский	0,90	23 008	1,24	28 530	25 800
264	Пензенская область	58:17:130702:26	Пензенская обл., Малосердобинский р-н, примерно в 2,45 км по направлению на северо-восток от ориентира с. Старое Славкино, расположенного за пределами участка, адрес ориентира: р-н Малосердобинский	0,91	23 008	1,24	28 530	26 000
265	Пензенская область	58:17:130702:55	Пензенская обл., Малосердобинский р-н, примерно в 2,3 км по направлению на северо-восток от ориентира с. Новое Славкино, расположенного за пределами участка, адрес ориентира: р-н Малосердобинский	1,15	23 008	1,24	28 530	32 700
266	Пензенская область	58:17:060104:18	Пензенская обл., Малосердобинский р-н, примерно в 3,9 км по направлению на северо-восток от ориентира с. Старое Славкино, расположенного за пределами участка, адрес ориентира: р-н Малосердобинский	1,42	23 008	1,24	28 530	40 600

267	Пензенская область	58:17:130702:64	Пензенская обл., Малосердобинский р-н, примерно в 1,3 км по направлению на северо-запад от ориентира с. Новое Славкино, расположенного за пределами участка, адрес ориентира р-н Малосердобинский	1,78	23 008	1,24	28 530	50 900
268	Пензенская область	58:17:060104:16	Пензенская обл., Малосердобинский р-н, примерно в 3,4 км по направлению на северо-восток от ориентира с. Старое Славкино, расположенного за пределами участка, адрес ориентира р-н Малосердобинский	2,69	23 008	1,24	28 530	76 700
269	Пензенская область	58:17:060105:19	Пензенская обл., Малосердобинский р-н, примерно в 3,6 км по направлению на юго-восток от ориентира с. Старое Славкино, расположенного за пределами участка, адрес ориентира: р-н Малосердобинский	2,75	23 008	1,24	28 530	78 400
270	Пензенская область	58:17:130701:7	Пензенская обл., Малосердобинский р-н, примерно в 2,5 км по направлению на северо-запад от ориентира с. Новое Славкино, расположенного за пределами участка, адрес ориентира р-н Малосердобинский	2,77	23 008	1,24	28 530	79 100
271	Пензенская область	58:17:130701:11	Пензенская обл., Малосердобинский р-н, примерно в 4 км по направлению на юго-запад от ориентира с. Новое Славкино, расположенного за пределами участка, адрес ориентира р-н Малосердобинский	3,22	23 008	1,24	28 530	91 800
272	Пензенская область	58:17:060105:27	Пензенская обл., Малосердобинский р-н, примерно в 4,9 км по направлению на северо-восток от ориентира с. Новое Славкино, расположенного за пределами участка, адрес ориентира р-н Малосердобинский	3,34	23 008	1,24	28 530	95 200
273	Пензенская область	58:17:130702:34	Пензенская обл., Малосердобинский р-н, примерно в 2,85 км по направлению на северо-восток от ориентира с. Старое Славкино, расположенного за пределами участка, адрес ориентира Малосердобинский район	4,10	23 008	1,24	28 530	117 100
274	Пензенская область	58:17:130401:68	Пензенская обл., Малосердобинский р-н, примерно в 2,2 км по направлению на юго-запад от ориентира с. Старое Славкино, расположенного за пределами участка, адрес ориентира р-н Малосердобинский	4,26	23 008	1,24	28 530	121 600
275	Пензенская область	58:17:130702:40	Пензенская обл., Малосердобинский р-н, примерно в 4,85 км по направлению на юго-восток от ориентира с. Новое Славкино, расположенного за пределами участка, адрес ориентира р-н Малосердобинский	4,82	23 008	1,24	28 530	137 500
276	Пензенская область	58:17:060105:20	Пензенская обл., Малосердобинский р-н, примерно в 3,9 км по направлению на восток от ориентира с. Старое Славкино, расположенного за пределами участка, адрес ориентира: Малосердобинский район	5,29	23 008	1,24	28 530	151 000
277	Пензенская область	58:17:130702:58	Пензенская обл., Малосердобинский р-н, примерно в 1 км по направлению на северо-запад от ориентира с. Новое Славкино, расположенного за пределами участка, адрес ориентира р-н Малосердобинский	6,35	23 008	1,24	28 530	181 100
278	Пензенская область	58:17:130702:59	Пензенская обл., Малосердобинский р-н, примерно в 2,9 км по направлению на северо-восток от ориентира с. Новое Славкино, расположенного за пределами участка, адрес ориентира Малосердобинский район	6,47	23 008	1,24	28 530	184 500
279	Пензенская область	58:17:130702:65	Пензенская обл., Малосердобинский р-н, примерно в 3,4 км по направлению на юго-восток от ориентира с. Старое Славкино, расположенного за пределами участка, адрес ориентира р-н Малосердобинский	6,73	23 008	1,24	28 530	192 100
280	Пензенская область	58:17:130702:39	Пензенская обл., Малосердобинский р-н, примерно в 1,3 км по направлению на юго-восток от ориентира с. Старое Славкино, расположенного за пределами участка, адрес ориентира р-н Малосердобинский	7,05	23 008	1,24	28 530	201 200

281	Пензенская область	58:17:130702:54	Пензенская обл., Малосердобинский р-н, примерно в 1,6 км по направлению на северо-восток от ориентира с. Новое Славкино, расположенного за пределами участка, адрес ориентира р-н Малосердобинский	7,67	23 008	1,24	28 530	218 900
282	Пензенская область	58:17:130702:21	Пензенская обл., Малосердобинский р-н, примерно в 3,5 км по направлению на юго-восток от ориентира с. Старое Славкино, расположенного за пределами участка, адрес ориентира р-н Малосердобинский	10,64	23 008	1,10	25 309	269 400
283	Пензенская область	58:17:130702:28	Пензенская обл., Малосердобинский р-н, примерно в 3 км по направлению на северо-восток от ориентира с. Старое Славкино, расположенного за пределами участка, адрес ориентира р-н Малосердобинский	11,98	23 008	1,10	25 309	303 200
284	Пензенская область	58:17:060104:17	Пензенская обл., Малосердобинский р-н, примерно в 3,5 км по направлению на северо-восток от ориентира с. Старое Славкино, расположенного за пределами участка, адрес ориентира р-н Малосердобинский	12,42	23 008	1,10	25 309	314 300
285	Пензенская область	58:17:060105:24	Пензенская обл., Малосердобинский р-н, примерно в 5,2 км по направлению на восток от ориентира с. Старое Славкино, расположенного за пределами участка, адрес ориентира р-н Малосердобинский	14,54	23 008	1,10	25 309	368 000
286	Пензенская область	58:17:130701:21	Пензенская обл., Малосердобинский р-н, примерно в 1,5 км по направлению на юго-восток от ориентира с. Новое Славкино, расположенного за пределами участка, адрес ориентира р-н Малосердобинский	15,31	23 008	1,10	25 309	387 600
287	Пензенская область	58:17:130701:13	Пензенская обл., Малосердобинский р-н примерно в 2,8км по направлению на запад от ориентира с. Новое Славкино, расположенного за пределами участка, адрес ориентира р-н Малосердобинский	15,40	23 008	1,10	25 309	389 600
288	Пензенская область	58:17:130702:29	Пензенская обл., Малосердобинский р-н. примерно в 2,1 км по направлению на северо-восток от ориентира с. Старое Славкино, расположенного за пределами участка, адрес ориентира р-н Малосердобинский	17,73	23 008	1,10	25 309	448 700
289	Пензенская область	58:17:130702:32	Пензенская обл., Малосердобинский р-н, примерно в 2,9 км по направлению на северо-восток от ориентира с. Старое Славкино, расположенного за пределами участка, адрес ориентира р-н Малосердобинский	19,62	23 008	1,10	25 309	496 600
290	Пензенская область	58:17:130702:44	Пензенская обл., Малосердобинский р-н, примерно в 1,1 км по направлению на восток от ориентира с. Новое Славкино, расположенного за пределами участка, адрес ориентира: Малосердобинский район	25,00	23 008	1,10	25 309	632 700
291	Пензенская область	58:17:060105:22	Пензенская обл., Малосердобинский р-н, примерно в 4 км по направлению на восток от ориентира с. Старое Славкино, расположенного за пределами участка, адрес ориентира р-н Малосердобинский	30,67	23 008	1,00	23 008	705 600
292	Пензенская область	58:17:130702:35	Пензенская обл., Малосердобинский р-н, примерно в 1,9 км по направлению на юго-восток от ориентира с. Старое Славкино, расположенного за пределами участка, адрес ориентира р-н Малосердобинский	30,75	23 008	1,00	23 008	707 600
293	Пензенская область	58:17:130702:48	Пензенская обл., Малосердобинский р-н, примерно в 1,35 км по направлению на юго-восток от ориентира с. Старое Славкино, расположенного за пределами участка, адрес ориентира р-н Малосердобинский	37,90	23 008	1,00	23 008	872 000
294	Пензенская область	58:17:060105:18	Пензенская обл., Малосердобинский р-н, примерно в 3,6 км по направлению на восток от ориентира с. Старое Славкино, расположенного за пределами участка, адрес ориентира р-н Малосердобинский	52,03	23 008	1,00	23 008	1 197 000

295	Пензенская область	58:17:130702:63	Пензенская обл., Малосердобинский р-н, примерно в 2 км по направлению на юго-восток от ориентира с. Старое Славкино, расположенного за пределами участка, адрес ориентира р-н Малосердобинский	63,54	23 008	1,00	23 008	1 462 000
296	Пензенская область	58:17:130702:49	Пензенская обл., Малосердобинский р-н примерно в 2,2 км по направлению на юго-восток от ориентира с. Старое Славкино, расположенного за пределами участка, адрес ориентира р-н Малосердобинский	68,29	23 008	1,00	23 008	1 571 400
297	Пензенская область	58:17:130702:45	Пензенская обл., Малосердобинский р-н; примерно в 2,1 км по направлению на юг от ориентира с. Старое Славкино, расположенного за пределами участка, адрес ориентира р-н Малосердобинский	98,07	23 008	1,00	23 008	2 256 400
298	Пензенская область	58:17:130701:8	Пензенская обл., Малосердобинский р-н, примерно в 3,6 км по направлению на юго-запад от ориентира с. Новое Славкино, расположенного за пределами участка, адрес ориентира р-н Малосердобинский	211,09	23 008	0,89	20 477	4 322 600
299	Пензенская область	58:17:130702:37	Пензенская обл., Малосердобинский р-н, примерно в 2,6 км по направлению на юго-восток от ориентира с. Старое Славкино, расположенного за пределами участка, адрес ориентира р-н Малосердобинский	179,69	23 008	0,89	20 477	3 679 700
300	Пензенская область	58:17:130701:17	Пензенская обл., Малосердобинский р-н, примерно в 3 км по направлению на северо-запад от ориентира с. Новое Славкино, расположенного за пределами участка, адрес ориентира р-н Малосердобинский	315,49	23 008	0,89	20 477	6 460 400
301	Пензенская область	58:17:060104:10	Пензенская обл., Малосердобинский р-н, примерно в 4,5 км по направлению на северо-восток от ориентира с. Старое Славкино, расположенного за пределами участка, адрес ориентира р-н Малосердобинский	94,57	23 008	1,00	23 008	2 175 900
302	Пензенская область	58:17:130401:65	Пензенская обл., Малосердобинский р-н, примерно в 2,5 км по направлению на запад от ориентира с. Старое Славкино, расположенного за пределами участка, адрес ориентира: р-н Малосердобинский	115,36	23 008	0,89	20 477	2 362 200
303	Пензенская область	58:17:130702:38	Пензенская обл., Малосердобинский р-н, примерно в 2,6 км по направлению на северо-восток от ориентира с. Старое Славкино, расположенного за пределами участка, адрес ориентира Малосердобинский район	118,05	23 008	0,89	20 477	2 417 500
304	Пензенская область	58:17:130202:37	Пензенская обл., Малосердобинский р-н, примерно в 3,7 км по направлению на северо-запад от ориентира с. Старое Славкино, расположенного за пределами участка, адрес ориентира р-н Малосердобинский	161,04	23 008	0,89	20 477	3 297 600
305	Пензенская область	58:17:130701:15	Пензенская обл., Малосердобинский р-н. примерно в 1,35 км по направлению на запад от ориентира с. Новое Славкино, расположенного за пределами участка, адрес ориентира: Малосердобинский район	277,92	23 008	0,89	20 477	5 691 100
306	Пензенская область	58:17:130701:31	Пензенская обл., Малосердобинский р-н, примерно в 3,7 км по направлению на юго-запад от ориентира с. Новое Славкино, расположенного за пределами участка, адрес ориентира р-н Малосердобинский	180,71	23 008	0,89	20 477	3 700 600
307	Пензенская область	58:17:130201:28	Пензенская обл., Малосердобинский р-н. примерно в 4,35 км по направлению на северо-восток от ориентира с. Старое Славкино, расположенного за пределами участка, адрес ориентира: р-н Малосердобинский	264,31	23 008	0,89	20 477	5 412 400
308	Пензенская область	58:13:0440801:29	Пензенская обл., Пензенский р-н, Примерно в 2300 м от ориентира здание по направлению на восток, адрес ориентира: Пензенская область, Пензенский район, с.Новопавловка, ул.Даманская, д.9	28,13	23 008	1,10	25 309	711 800

309	Пензенская область	58:16:0840101:34	Пензенская обл., Лунинский р-н, Участок находится примерно в 700 м. по направлению на северо-запад от ориентира здание, расположенного за пределами участка, адрес ориентира: с. София ул. Заречная, д. 25	24,90	23 008	1,10	25 309	630 200
310	Пензенская область	58:16:0830701:187	Пензенская обл., Лунинский р, примерно в 8350 м. по направлению на запад от ориентира строение, расположенного за пределами участка, адрес ориентира: с. Казачья Пелетьма, ул.Школьная, д.13	25,28	23 008	1,10	25 309	639 800
311	Пензенская область	58:16:0840601:41	Пензенская обл., Лунинский р-, Участок находится примерно в 2000 м. по направлению на восток от ориентира здание, расположенного за пределами участка, адрес ориентира: с. Лесной Вьясс, ул. Набережная, д.64	40,60	23 008	1,00	23 008	934 100
312	Пензенская область	58:16:0830701:192	Пензенская обл., Лунинский р, примерно в 4390 м. по направлению на запад от ориентира строение, расположенного за пределами участка, адрес ориентира:с. Казачья Пелетьма, ул.Школьная, д.13	48,94	23 008	1,00	23 008	1 126 100
313	Пензенская область	58:16:0811001:10	Пензенская обл., Лунинский р, примерно в 3200 м. по направлению на юго-восток от ориентира, расположенного за пределами участка, адрес ориентира: с. Танеевка, ул.Украина, д.42	283,55	23 008	0,89	20 477	5 806 400
314	Пензенская область	58:16:0830402:249	Пензенская обл., Лунинский. примерно в 3130 м. по направлению на запад от ориентира, расположенного за пределами участка, адрес ориентира: с. Лесной Вьясс	151,76	23 008	0,89	20 477	3 107 600
315	Пензенская область	58:16:0830701:194	Пензенская обл., Лунинский, примерно в 1300 м. по направлению на северо-запад от ориентира строение, расположенного за пределами участка, адрес ориентира: с. Казачья Пелетьма, ул.Школьная, д.13	407,23	23 008	0,89	20 477	8 339 000
316	Пензенская область	58:16:0840101:33	Пензенская обл., Лунинский р-н, примерно в 8950 м. по направлению на северо-запад от ориентира строение, расположенного за пределами участка, адрес ориентира:с. Большой Вьясс, ул.Базарная, д.36	770,16	23 008	0,89	20 477	15 771 000
317	Пензенская область	58:16:0830401:125	Пензенская обл., Лунинский, примерно в 9700 м. по направлению на запад от ориентира, расположенного за пределами участка, адрес ориентира: с. Лесной Вьясс	636,01	23 008	0,89	20 477	13 023 900
318	Пензенская область	58:16:0830701:193	Пензенская обл., Лунинский, примерно в 5550 м. по направлению на северо-запад от ориентира строение, расположенного за пределами участка, адрес ориентира:с. Казачья Пелетьма, ул.Школьная, д.13	1 263,69	23 008	0,82	18 867	23 841 900
319	Пензенская область	58:16:0830701:191	Пензенская обл., Лунинский р, примерно в 9830 м. по направлению на запад от ориентира строение, расположенного за пределами участка, адрес ориентира: с. Казачья Пелетьма, ул. Школьная, д. 13	36,90	23 008	1,00	23 008	849 000
320	Пензенская область	58:16:0830701:188	Пензенская обл., Лунинский р, примерно в 6580 м. по направлению на запад от ориентира строение, расположенного за пределами участка, адрес ориентира: с. Казачья Пелетьма, ул.Школьная, д.13	37,50	23 008	1,00	23 008	862 700
321	Пензенская область	58:16:0811001:9	Пензенская обл., Лунинский р-н, примерно в 1700 м. по направлению на юго-восток от ориентира, расположенного за пределами участка, адрес ориентира: с. Танеевка, ул.Украина, д.42	48,96	23 008	1,00	23 008	1 126 400
322	Пензенская область	58:16:0830701:186	Пензенская обл., Лунинский р, примерно в 4750 м. по направлению на запад от ориентира строение, расположенного за пределами участка, адрес ориентира: с. Казачья Пелетьма, ул.Школьная, д.13	61,23	23 008	1,00	23 008	1 408 800
323	Пензенская область	58:16:0830601:86	Пензенская обл., Лунинский р-н, примерно в 122290 м. по направлению на запад от ориентира, расположенного за пределами участка, адрес ориентира: с. Лесной Вьясс	98,99	23 008	1,00	23 008	2 277 600
324	Пензенская область	58:16:0830401:121	Пензенская обл., Лунинский, примерно в 8580 м. по направлению на запад от ориентира, расположенного за пределами участка, адрес ориентира: с. Лесной Вьясс	114,84	23 008	0,89	20 477	2 351 600

325	Пензенская область	58:16:0811001:4	Пензенская обл., Лунинский р., примерно в 1303050 м. по направлению на юго-восток от ориентира строение, расположенного за пределами участка, адрес ориентира: с. Танеевка, ул.Украина, д.42	130,31	23 008	0,89	20 477	2 668 300
326	Пензенская область	58:16:0810101:57	Пензенская обл., Лунинский р., примерно в 2700 м. по направлению на юг от ориентира строение, расположенного за пределами участка, адрес ориентира: с.Танеевка, ул.Украина, д.42	198,98	23 008	0,89	20 477	4 074 600
327	Пензенская область	58:16:0830701:195	Пензенская обл., Лунинский, примерно в 1710 м. по направлению на запад от ориентира строение, расположенного за пределами участка, адрес ориентира: с. Казачья Пелетьма, ул.Школьная, д.13	107,91	23 008	0,89	20 477	2 209 600
328	Пензенская область	58:16:0830402:250	Пензенская обл., Лунинский, примерно в 4140 м. по направлению на запад от ориентира, расположенного за пределами участка, адрес ориентира: с. Лесной Вьясс	300,50	23 008	0,89	20 477	6 153 500
329	Пензенская область	58:13:0000000:112	Пензенская обл., Пензенский р-н, Участок находится примерно в 1000 м от ориентира по направлению на юг. Почтовый адрес ориентира: обл.Пензенская, р-н Пензенский, с. Новопавловка, ул. Даманская, дом 9	2 784,47	23 008	0,82	18 867	52 534 400
330	Пензенская область	58:16:0830402:248	Пензенская обл., Лунинский, примерно в 1544673 м. по направлению на запад от ориентира, расположенного за пределами участка, адрес ориентира: с. Лесной Вьясс	154,47	23 008	0,89	20 477	3 163 100
331	Пензенская область	58:16:0810101:53	Пензенская обл., Лунинский р., примерно в 2050 м. по направлению на юго-запад от ориентира строение, расположенного за пределами участка, адрес ориентира: с. Танеевка, ул.Украина, д.42	155,41	23 008	0,89	20 477	3 182 400
332	Пензенская область	58:16:0810101:55	Пензенская обл., Лунинский р., примерно в 2100 м. по направлению на северо-запад от ориентира строение, расположенного за пределами участка, адрес ориентира: с. Танеевка, ул.Украина, д.42	204,22	23 008	0,89	20 477	4 182 000
333	Пензенская область	58:16:0810101:56	Пензенская обл., Лунинский р., примерно в 2450 м. по направлению на юго-запад от ориентира строение, расположенного за пределами участка, адрес ориентира: с.Танеевка, ул.Украина, д.42	245,17	23 008	0,89	20 477	5 020 400
334	Пензенская область	58:16:0810101:54	Пензенская обл., Лунинский р., примерно в 3000 м. по направлению на северо-запад от ориентира строение, расположенного за пределами участка, адрес ориентира: с.Танеевка, ул.Украина, д.42	401,71	23 008	0,89	20 477	8 226 000
335	Пензенская область	58:10:0650702:74	Пензенская обл., Каменский р-н, примерно в 4,6 км. по направлению на юго-восток от ориентира: с. Соболевка, ул. Школьная, д. 11	12,52	23 008	1,10	25 309	316 900
336	Пензенская область	58:10:0690201:11	Пензенская обл., Каменский р-н, примерно в 4,5 км. по направлению на юго-запад от ориентира: с. Соболевка, ул. Школьная, д. 11	26,11	23 008	1,10	25 309	660 900
337	Пензенская область	58:10:0690303:79	Пензенская обл., Каменский р-н, примерно 4080 м. по направлению на юго-восток от ориентира: с. Завиваловка, ул. Совхозная, д. 14	27,60	23 008	1,10	25 309	698 500
338	Пензенская область	58:16:0830402:256	Пензенская обл., Лунинский р., примерно в 5330 м. по направлению на запад от ориентира, расположенного за пределами участка, адрес ориентира: с. Лесной Вьясс	25,10	23 008	1,10	25 309	635 200
339	Пензенская область	58:16:0830401:124	Пензенская обл., Лунинский р., примерно в 9670 м. по направлению на запад от ориентира, расположенного за пределами участка, адрес ориентира: с. Лесной Вьясс	26,41	23 008	1,10	25 309	668 300
340	Пензенская область	58:10:0690201:14	Пензенская обл., Каменский р-н, примерно 4,2 км. по направлению на юго-восток от ориентира: с. Соболевка, ул. Школьная, д. 11	52,07	23 008	1,00	23 008	1 198 100
341	Пензенская область	58:10:0690303:74	Пензенская обл., Каменский р-н, примерно 4100 м. по направлению на юго-восток от ориентира: с. Завиваловка, ул. Совхозная, д. 14	63,00	23 008	1,00	23 008	1 449 500
342	Пензенская область	58:10:0690303:73	Пензенская обл., Каменский р-н, примерно 4850 м. по направлению на юго-восток от ориентира: с. Завиваловка, ул. Совхозная, д. 14	63,60	23 008	1,00	23 008	1 463 300
343	Пензенская область	58:16:0830402:255	Пензенская обл., Лунинский р., примерно в 7780 м. по направлению на запад от ориентира, расположенного за пределами участка, адрес ориентира: с. Лесной Вьясс	55,50	23 008	1,00	23 008	1 277 000

344	Пензенская область	58:10:0660302:31	Пензенская обл., Каменский р-н; примерно в 7190 м. по направлению на юго-восток от ориентира: с. Завиваловка, ул. Совхозная, д. 14	97,00	23 008	1,00	23 008	2 231 800
345	Пензенская область	58:16:0830402:252	Пензенская обл., Лунинский, примерно в 7050 м. по направлению на запад от ориентира, расположенного за пределами участка, адрес ориентира: с. Лесной Вьясс	114,27	23 008	0,89	20 477	2 340 000
346	Пензенская область	58:10:0690303:78	Пензенская обл., Каменский р-н, примерно 4330 м. по направлению на юго-восток от ориентира: с. Завиваловка, ул. Совхозная, д. 14	145,60	23 008	0,89	20 477	2 981 500
347	Пензенская область	58:10:0690204:11	Пензенская обл., Каменский р-н, примерно 5550 м. по направлению на восток от ориентира: с. Завиваловка, ул. Совхозная, д. 14	170,80	23 008	0,89	20 477	3 497 600
348	Пензенская область	58:10:0690201:8	Пензенская обл., Каменский р-н, примерно 3 км. по направлению на юго-запад от ориентира: с. Соболевка, ул. Школьная, д. 11	430,15	23 008	0,89	20 477	8 808 400
349	Пензенская область	58:27:0000000:228	Пензенская обл., Тамалинский р-н, Малосергиевский сельсовет, вблизи с.Варварино	2 643,20	23 008	0,82	18 867	49 869 000
350	Пензенская область	58:16:0830402:253	Пензенская обл., Лунинский, примерно в 7440 м. по направлению на запад от ориентира, расположенного за пределами участка, адрес ориентира: с. Лесной Вьясс	154,06	23 008	0,89	20 477	3 154 800
351	Пензенская область	58:10:0000000:134	Пензенская обл., Каменский р-н, спк"КАЗАНСКИЙ", в 4 км. по направлению на юго-запад от ориентира: с. Казанская Арчада, ул. Зеленая д. 11	504,90	23 008	0,89	20 477	10 339 100
352	Пензенская область	58:16:0830401:126	Пензенская обл., Лунинский, примерно в 8430 м. по направлению на запад от ориентира, расположенного за пределами участка, адрес ориентира: с. Лесной Вьясс	341,13	23 008	0,89	20 477	6 985 600
353	Пензенская область	58:16:0830401:122	Пензенская обл., Лунинский р, примерно в 8330 м. по направлению на запад от ориентира, расположенного за пределами участка, адрес ориентира: с. Лесной Вьясс	95,21	23 008	1,00	23 008	2 190 700
354	Пензенская область	58:10:0690201:10	Пензенская обл., Каменский р-н, примерно 2,1 км. по направлению на юго-запад от ориентира: с. Соболевка, ул. Школьная, д. 11	161,50	23 008	0,89	20 477	3 307 000
355	Пензенская область	58:10:0690201:9	Пензенская обл., Каменский р-н, примерно 2,2 км. по направлению на юго-запад от ориентира: с. Соболевка, ул. Школьная, д. 11	225,64	23 008	0,89	20 477	4 620 600
356	Пензенская область	58:10:0690303:75	Пензенская обл., Каменский р-н, примерно 3100 м. по направлению на юго-восток от ориентира: с. Завиваловка, ул. Совхозная, д. 14	260,50	23 008	0,89	20 477	5 334 400
357	Пензенская область	58:16:0830402:247	Пензенская обл., Лунинский, примерно в 780 м. по направлению на запад от ориентира, расположенного за пределами участка, адрес ориентира: с. Лесной Вьясс	219,93	23 008	0,89	20 477	4 503 700
358	Пензенская область	58:10:0690303:77	Пензенская обл., Каменский р-н, примерно 6570 м. по направлению на юго-восток от ориентира: с. Завиваловка, ул. Совхозная, д. 14	283,30	23 008	0,89	20 477	5 801 300
359	Пензенская область	58:10:0650702:73	Пензенская обл., Каменский р-н, примерно в 3,5 км. по направлению на юго-восток от ориентира: с. Соболевка, ул. Школьная, д. 11	426,84	23 008	0,89	20 477	8 740 600
360	Пензенская область	58:10:0690303:72	Пензенская обл., Каменский р-н, примерно 5470 м. по направлению на юго-восток от ориентира: с. Завиваловка, ул. Совхозная, д. 14	148,50	23 008	0,89	20 477	3 040 900
361	Пензенская область	58:10:0690201:12	Пензенская обл., Каменский р-н, примерно 4 км. по направлению на юго-восток от ориентира: с. Соболевка, ул. Школьная, д. 11	232,04	23 008	0,89	20 477	4 751 600
362	Пензенская область	58:10:0690201:13	Пензенская обл., Каменский р-н, примерно 5,1 км. по направлению на юго-восток от ориентира: с. Соболевка, ул. Школьная, д. 11	268,33	23 008	0,89	20 477	5 494 600
363	Пензенская область	58:27:0100301:85	Пензенская обл., Тамалинский р-н, Малосергиевский сельсовет, вблизи с.Калиновка	375,90	23 008	0,89	20 477	7 697 500

364	Пензенская область	58:16:0830601:87	Пензенская обл., Лунинский р-н, примерно в 14410 м. по направлению на запад от ориентира, расположенного за пределами участка, адрес ориентира: с. Лесной Вьясс	90,01	23 008	1,00	23 008	2 071 000
365	Пензенская область	58:16:0830402:251	Пензенская обл., Лунинский р, примерно в 5930м. по направлению на запад от ориентира, расположенного за пределами участка, адрес ориентира: с. Лесной Вьясс	91,65	23 008	1,00	23 008	2 108 800
366	Пензенская область	58:16:0830402:254	Пензенская обл., Лунинский р, примерно в 7140 м. по направлению на запад от ориентира, расположенного за пределами участка, адрес ориентира: с. Лесной Вьясс	92,49	23 008	1,00	23 008	2 128 100
367	Пензенская область	58:16:0830401:123	Пензенская обл., Лунинский р-н, примерно в 8270 м. по направлению на запад от ориентира, расположенного за пределами участка, адрес ориентира: с. Лесной Вьясс	93,36	23 008	1,00	23 008	2 148 100
368	Пензенская область	58:10:0690303:76	Пензенская обл., Каменский р-н, примерно 4880 м. по направлению на юго-восток от ориентира: с. Завиаловка, ул. Совхозная, д. 14	312,30	23 008	0,89	20 477	6 395 100
369	Пензенская область	58:27:0000000:229	Пензенская обл., Тамалинский р-н, Малосергиевский сельсовет, вблизи с.Зубрилово	1 941,20	23 008	0,82	18 867	36 624 400
370	Пензенская область	58:20:0090102:42	Пензенская обл., Неверкинский р-н, примерно в 4100 м по направлению на юго-восток от центра с.План	16,50	23 008	1,10	25 309	417 600
371	Пензенская область	58:20:0070202:23	Пензенская обл., Неверкинский р-н, примерно в 400 м по направлению на восток от центра с.Камышлейка	42,00	23 008	1,00	23 008	966 400
372	Пензенская область	58:20:0070204:57	Пензенская обл., Неверкинский р-н, примерно в 1300 м по направлению на северо-запад от центра с.План	56,80	23 008	1,00	23 008	1 306 900
373	Пензенская область	58:20:0070204:60	Пензенская обл., Неверкинский р-н, примерно в 1400 м по направлению на северо-запад от центра с.План	56,80	23 008	1,00	23 008	1 306 900
374	Пензенская область	58:20:0070205:12	Пензенская обл., Неверкинский р-н, примерно в 1100 м по направлению на северо-запад от центра с.План	69,06	23 008	1,00	23 008	1 589 000
375	Пензенская область	58:20:0090102:36	Пензенская обл., Неверкинский р-н, примерно в 3500 м по направлению на юго-запад от центра с.Неверкино	132,00	23 008	0,89	20 477	2 703 000
376	Пензенская область	58:20:0070202:26	Пензенская обл., Неверкинский р-н, примерно в 1500 м по направлению на юг от центра с.Сулеймановки	93,53	23 008	1,00	23 008	2 152 100
377	Пензенская область	58:20:0090102:41	Пензенская обл., Неверкинский р-н, примерно в 3500 м по направлению на юго-восток от центра с.План	186,96	23 008	0,89	20 477	3 828 400
378	Пензенская область	58:12:7301001:38	Пензенская обл., Кольшлейский р-н. Участок находится примерно в 2550 м по направлению на юго-запад от ориентира жилой дом, расположенного за пределами участка, адрес ориентира: с. Колтовское, ул. Боевая, д.27	92,55	23 008	1,00	23 008	2 129 400
379	Пензенская область	58:20:0070204:54	Пензенская обл., Неверкинский р-н, примерно в 700 м по направлению на запад от центра с.План	243,34	23 008	0,89	20 477	4 982 900
380	Пензенская область	58:20:0000000:0052	Пензенская обл., Неверкинский р-н, СПК "Память Ильича"	1 249,60	23 008	0,82	18 867	23 576 100
381	Пензенская область	58:20:0090102:40	Пензенская обл., Неверкинский р-н, примерно в 2800 м по направлению на юго-восток от центра с.План	170,55	23 008	0,89	20 477	3 492 300
382	Пензенская область	58:20:0000000:0050	Пензенская обл., Неверкинский р-н, СПК "Сулеймановский"	941,80	23 008	0,89	20 477	19 285 700

383	Пензенская область	58:12:7301001:39	Пензенская обл., Кольшлейский р-н. Участок находится примерно в 2800 м по направлению на юг от ориентира жилой дом, расположенного за пределами участка, адрес ориентира: с.Колтовское, ул. Боевая, д.27	92,21	23 008	1,00	23 008	2 121 600
384	Пензенская область	58:12:7003001:195	Пензенская обл., Кольшлейский р-н, Участок находится примерно в 4370 м по направлению на северо-восток от ориентира жилой дом, расположенного за пределами участка, адрес ориентира: с.Колтовское, ул. Боевая, д.27	103,24	23 008	0,89	20 477	2 114 100
385	Пензенская область	58:20:0070202:27	Пензенская обл., Неверкинский р-н, примерно в 900 м по направлению на восток от центра с.Камышлейки	140,47	23 008	0,89	20 477	2 876 400
386	Пензенская область	58:25:0010101:31	Пензенская обл., Сердобский р-н, пос.Майский, в 400 м по направлению на юго-запад	4,29	23 008	1,24	28 530	122 300
387	Пензенская область	58:25:0050101:114	Пензенская обл., Сердобский р-н, с.Кирово, ул.Набережная, д.10, в 2680 м по направлению на юго-запад	11,00	23 008	1,10	25 309	278 400
388	Пензенская область	58:25:0100601:176	Пензенская обл., Сердобский р-н, д.Орловка, ул.Широкая, д.69А, 140 м по направлению на восток	13,06	23 008	1,10	25 309	330 600
389	Пензенская область	58:25:0010201:3	Пензенская обл., Сердобский р-н, пос.Майский, в 2000 м по направлению на юго-запад	15,00	23 008	1,10	25 309	379 700
390	Пензенская область	58:25:0050101:112	Пензенская обл., Сердобский р-н, с.Кирово, ул. Набережная, д.10, в 2640 м по направлению на юго-запад	17,45	23 008	1,10	25 309	441 600
391	Пензенская область	58:25:0050101:110	Пензенская обл., Сердобский р-н, с.Кирово, ул.Набережная, д.10, в 2600 м по направлению на юго-запад	18,54	23 008	1,10	25 309	469 300
392	Пензенская область	58:20:0050101:49	Пензенская обл., Неверкинский р-н, примерно в 5200 м по направлению на юго-запад от центра с.Демино	20,88	23 008	1,10	25 309	528 400
393	Пензенская область	58:25:0010201:6	Пензенская обл., Сердобский р-н, пос.Майский, в 700 м по направлению на юго-восток	21,54	23 008	1,10	25 309	545 100
394	Пензенская область	58:25:060101:98	Пензенская обл., Сердобский р-н, с. Кирово, ул. Новая, д.45, в 3430 м. по направлению на северо-восток от ориентира дом	22,00	23 008	1,10	25 309	556 800
395	Пензенская область	58:25:060101:96	Пензенская обл., Сердобский р-н, с. Кирово, ул. Молодежная, д.9А, в 1595 м. по направлению на юго-восток от ориентира дом	22,00	23 008	1,10	25 309	556 800
396	Пензенская область	58:25:0050101:32	Пензенская обл., Сердобский р-н, с.Кирово, ул.Набережная, д.10, в 6250 м по направлению на юго-запад	23,29	23 008	1,10	25 309	589 500
397	Пензенская область	58:25:0020101:5	Пензенская обл., Сердобский р-н, пос.Школьный, в 2500 м по направлению на север	30,34	23 008	1,00	23 008	698 100
398	Пензенская область	58:25:0010201:5	Пензенская обл., Сердобский р-н, пос.Майский, в 500 м по направлению на юг	30,88	23 008	1,00	23 008	710 500
399	Пензенская область	58:12:7002001:248	Пензенская обл., Кольшлейский р-н, Участок находится примерно в 2000 м по направлению на запад от ориентира здание, расположенного за пределами участка, адрес ориентира: с.Телегино, пер.Школьный, д.5	32,00	23 008	1,00	23 008	736 300
400	Пензенская область	58:20:0050101:48	Пензенская обл., Неверкинский р-н, примерно в 5100 м по направлению на юго-запад от центра с.Демино	46,32	23 008	1,00	23 008	1 065 800
401	Пензенская область	58:25:0010201:4	Пензенская обл., Сердобский р-н, пос.Майский, в 1000 м по направлению на юго-запад	50,60	23 008	1,00	23 008	1 164 200

402	Пензенская область	58:20:050201:70	Пензенская обл., Неверкинский р-н. Участок находится примерно в 4100 м по направлению на юг от ориентира от центр села , расположенного за пределами участка, адрес ориентира: с. Демино	49,21	23 008	1,00	23 008	1 132 300
403	Пензенская область	58:25:0050101:18	Пензенская обл., Сердобский р-н, с.Кирово, ул. Набережная, д.10, в 7800 м по направлению на запад	53,82	23 008	1,00	23 008	1 238 400
404	Пензенская область	58:20:0090102:35	Пензенская обл., Неверкинский р-н, в 4100 м по направлению на юго-запад от центра с.Неверкино	66,00	23 008	1,00	23 008	1 518 600
405	Пензенская область	58:25:0050101:7	Пензенская обл., Сердобский р-н, с.Кирово, ул.Набережная, д.10, в 6200 м по направлению на юго-запад	70,02	23 008	1,00	23 008	1 611 100
406	Пензенская область	58:20:0100501:77	Пензенская обл., Неверкинский р-н, примерно в 1800 м по направлению на северо-восток от центра с.Березовка	69,00	23 008	1,00	23 008	1 587 600
407	Пензенская область	58:20:050201:68	Пензенская обл., Неверкинский р-н. Участок находится примерно в 4600 м по направлению на юг от ориентира от центр села, расположенного за пределами участка, адрес ориентира: с. Демино	89,10	23 008	1,00	23 008	2 050 000
408	Пензенская область	58:20:050201:67	Пензенская обл., Неверкинский р-н. Участок находится примерно в 4500 м по направлению на юг от ориентира от центр села, расположенного за пределами участка, адрес ориентира: с. Демино	132,55	23 008	0,89	20 477	2 714 300
409	Пензенская область	58:25:0050101:109	Пензенская обл., Сердобский р-н, с.Кирово, ул.Набережная, д.10, в 2750 м по направлению на юго-запад	146,84	23 008	0,89	20 477	3 007 000
410	Пензенская область	58:20:050101:43	Пензенская обл., Неверкинский р-н. Участок находится примерно в 7500 м по направлению на юго-запад от ориентира от центр села, расположенного за пределами участка, адрес ориентира: с. Демино	163,71	23 008	0,89	20 477	3 352 300
411	Пензенская область	58:17:130401:66	Пензенская обл., Малосердобинский р-н, примерно в 2,7 км по направлению на северо-запад от ориентира с. Старое Славкино, расположенного за пределами участка, адрес ориентира р-н Малосердобинский	271,95	23 008	0,89	20 477	5 568 900
412	Пензенская область	58:17:130701:18	Пензенская обл., Малосердобинский р-н, примерно в 4,1 км по направлению на юго-запад от ориентира с. Старое Славкино, расположенного за пределами участка, адрес ориентира р-н Малосердобинский	92,63	23 008	1,00	23 008	2 131 300
413	Пензенская область	58:17:130701:10	Пензенская обл., Малосердобинский р-н, примерно в 1,8 км по направлению на северо- запад от ориентира с. Новое Славкино, расположенного за пределами участка, адрес ориентира р-н Малосердобинский	112,92	23 008	0,89	20 477	2 312 300
414	Пензенская область	58:17:130701:25	Пензенская обл., Малосердобинский р-н. примерно в 3,7 км по направлению на юго-восток от ориентира с. Новое Славкино, расположенного за пределами участка, адрес ориентира р-н Малосердобинский	180,61	23 008	0,89	20 477	3 698 400
415	Пензенская область	58:17:130201:26	Пензенская обл., Малосердобинский р-н, примерно в 5 км по направлению на северо-запад от ориентира с. Старое Славкино, расположенного за пределами участка, адрес ориентира: Малосердобинский район	230,92	23 008	0,89	20 477	4 728 700
416	Пензенская область	58:17:130701:23	Пензенская обл., Малосердобинский р-н, примерно в 4,3 км по направлению на юго-восток от ориентира с. Новое Славкино, расположенного за пределами участка, адрес ориентира р-н Малосердобинский	0,60	23 008	1,24	28 530	17 100
417	Пензенская область	58:17:130701:26	Пензенская обл., Малосердобинский р-н, примерно в 4,8 км по направлению на юго-восток от ориентира с. Новое Славкино, расположенного за пределами участка, адрес ориентира р-н Малосердобинский	0,85	23 008	1,24	28 530	24 200

418	Пензенская область	58:17:130702:23	Пензенская обл., Малосердобинский р-н, примерно в 2,4км по направлению на северо-восток от ориентира с. Новое Славкино, расположенного за пределами участка, адрес ориентира р-н Малосердобинский	1,20	23 008	1,24	28 530	34 100
419	Пензенская область	58:17:130702:33	Пензенская обл., Малосердобинский р-н, примерно в 2,6 км по направлению на северо-запад от ориентира с. Новое Славкино, расположенного за пределами участка, адрес ориентира р-н Малосердобинский	2,11	23 008	1,24	28 530	60 300
420	Пензенская область	58:17:060301:41	Пензенская обл., Малосердобинский р-н, примерно в 1 км по направлению на восток от ориентира с. Ключи, расположенного за пределами участка, адрес ориентира р-н Малосердобинский	2,18	23 008	1,24	28 530	62 100
421	Пензенская область	58:17:130701:29	Пензенская обл., Малосердобинский р-н, примерно в 4,9 км по направлению на юго-восток от ориентира с. Новое Славкино, расположенного за пределами участка, адрес ориентира р-н Малосердобинский	2,19	23 008	1,24	28 530	62 500
422	Пензенская область	58:17:130702:27	Пензенская обл., Малосердобинский р-н, примерно в 1,4км по направлению на северо-восток от ориентира с. Новое Славкино, расположенного за пределами участка, адрес ориентира р-н Малосердобинский	2,91	23 008	1,24	28 530	83 100
423	Пензенская область	58:17:060103:61	Пензенская обл., Малосердобинский р-н, примерно в 5 км по направлению на северо-запад от ориентира с. Ключи, расположенного за пределами участка, адрес ориентира р-н Малосердобинский	2,97	23 008	1,24	28 530	84 600
424	Пензенская область	58:17:060103:60	Пензенская обл., Малосердобинский р-н, примерно в 4,6 км по направлению на северо-запад от ориентира с. Ключи, расположенного за пределами участка, адрес ориентира р-н Малосердобинский	2,99	23 008	1,24	28 530	85 300
425	Пензенская область	58:17:130702:57	Пензенская обл., Малосердобинский р-н, примерно в 1,1 км по направлению на северо-запад от ориентира с. Новое Славкино, расположенного за пределами участка, адрес ориентира р-н Малосердобинский	3,28	23 008	1,24	28 530	93 700
426	Пензенская область	58:17:060103:59	Пензенская обл., Малосердобинский р-н, примерно в 4,4 км по направлению на северо-запад от ориентира с. Ключи, расположенного за пределами участка, адрес ориентира р-н Малосердобинский	3,29	23 008	1,24	28 530	93 700
427	Пензенская область	58:17:130201:27	Пензенская обл., Малосердобинский р-н, примерно в 3 км по направлению на юго-запад от ориентира с. Ключи, расположенного за пределами участка, адрес ориентира р-н Малосердобинский	3,49	23 008	1,24	28 530	99 500
428	Пензенская область	58:17:060301:45	Пензенская обл., Малосердобинский р-н, примерно в 0,9 км по направлению на юг от ориентира с. Ключи, расположенного за пределами участка, адрес ориентира р-н Малосердобинский	3,93	23 008	1,24	28 530	112 000
429	Пензенская область	58:17:060301:43	Пензенская обл., Малосердобинский р-н, примерно в 1,4 км по направлению на северо-запад от ориентира с. Ключи, расположенного за пределами участка, адрес ориентира р-н Малосердобинский	4,16	23 008	1,24	28 530	118 800
430	Пензенская область	58:17:060103:65	Пензенская обл., Малосердобинский р-н, примерно в 1,8 км по направлению на северо-запад от ориентира с. Ключи, расположенного за пределами участка, адрес ориентира р-н Малосердобинский	5,14	23 008	1,24	28 530	146 700
431	Пензенская область	58:17:130701:30	Пензенская обл., Малосердобинский р-н, примерно в 4,3 км по направлению на юго-восток от ориентира с. Новое Славкино, расположенного за пределами участка, адрес ориентира р-н Малосердобинский	5,19	23 008	1,24	28 530	148 100

432	Пензенская область	58:17:060104:14	Пензенская обл., Малосердобинский р-н, примерно в 2,35 км по направлению на юго-запад от ориентира с. Ключи, расположенного за пределами участка, адрес ориентира р-н Малосердобинский	5,30	23 008	1,24	28 530	151 200
433	Пензенская область	58:17:060301:39	Пензенская обл., Малосердобинский р-н, примерно в 0,7 км по направлению на восток от ориентира с. Ключи, расположенного за пределами участка, адрес ориентира р-н Малосердобинский	5,52	23 008	1,24	28 530	157 500
434	Пензенская область	58:17:060301:40	Пензенская обл., Малосердобинский р-н, примерно в 0,8 км по направлению на восток от ориентира с. Ключи, расположенного за пределами участка, адрес ориентира р-н Малосердобинский	5,56	23 008	1,24	28 530	158 600
435	Пензенская область	58:17:060103:64	Пензенская обл., Малосердобинский р-н, примерно в 0,8 км по направлению на северо-запад от ориентира с. Ключи, расположенного за пределами участка, адрес ориентира р-н Малосердобинский	5,94	23 008	1,24	28 530	169 500
436	Пензенская область	58:17:060401:25	Пензенская обл., Малосердобинский р-н, примерно в 3,3 км по направлению на северо-восток от ориентира с. Ключи, расположенного за пределами участка, адрес ориентира р-н Малосердобинский	8,03	23 008	1,24	28 530	229 100
437	Пензенская область	58:17:130701:28	Пензенская обл., Малосердобинский р-н, примерно в 4,4 км по направлению на юго-восток от ориентира с. Новое Славкино, расположенного за пределами участка, адрес ориентира р-н Малосердобинский	11,19	23 008	1,10	25 309	283 200
438	Пензенская область	58:17:060104:15	Пензенская обл., Малосердобинский р-н, примерно в 3,9 км по направлению на юго-запад от ориентира с. Ключи, расположенного за пределами участка, адрес ориентира р-н Малосердобинский	12,96	23 008	1,10	25 309	328 000
439	Пензенская область	58:17:060105:25	Пензенская обл., Малосердобинский р-н, примерно в 5,25 км по направлению на восток от ориентира с. Новое Славкино, расположенного за пределами участка, адрес ориентира р-н Малосердобинский	13,19	23 008	1,10	25 309	333 700
440	Пензенская область	58:17:060103:72	Пензенская обл., Малосердобинский р-н, примерно в 4,9 км по направлению на северо-запад от ориентира с. Ключи, расположенного за пределами участка, адрес ориентира р-н Малосердобинский	13,29	23 008	1,10	25 309	336 300
441	Пензенская область	58:17:060103:68	Пензенская обл., Малосердобинский р-н, примерно в 2,4 км по направлению на северо-запад от ориентира с. Ключи, расположенного за пределами участка, адрес ориентира р-н Малосердобинский	18,20	23 008	1,10	25 309	460 700
442	Пензенская область	58:17:060103:75	Пензенская обл., Малосердобинский р-н, примерно в 1,5 км по направлению на северо-запад от ориентира с. Ключи, расположенного за пределами участка, адрес ориентира р-н Малосердобинский	18,31	23 008	1,10	25 309	463 500
443	Пензенская область	58:17:130701:9	Пензенская обл., Малосердобинский р-н, примерно в 1,5 км по направлению на северо-запад от ориентира с. Новое Славкино, расположенного за пределами участка, адрес ориентира р-н Малосердобинский	18,90	23 008	1,10	25 309	478 200
444	Пензенская область	58:17:060103:62	Пензенская обл., Малосердобинский р-н, примерно в 2,5 км по направлению на северо-запад от ориентира с. Ключи, расположенного за пределами участка, адрес ориентира р-н Малосердобинский	21,01	23 008	1,10	25 309	531 800
445	Пензенская область	58:17:060104:11	Пензенская обл., Малосердобинский р-н, примерно в 2,3 км по направлению на юго-запад от ориентира с. Ключи, расположенного за пределами участка, адрес ориентира р-н Малосердобинский	23,22	23 008	1,10	25 309	587 700

446	Пензенская область	58:17:060104:20	Пензенская обл., Малосердобинский р-н, примерно в 1,3 км по направлению на юго-запад от ориентира с. Ключи, расположенного за пределами участка, адрес ориентира р-н Малосердобинский	27,70	23 008	1,10	25 309	701 100
447	Пензенская область	58:17:130701:12	Пензенская обл., Малосердобинский р-н, примерно в 3,1 км по направлению на запад от ориентира с. Новое Славкино, расположенного за пределами участка, адрес ориентира р-н Малосердобинский	30,19	23 008	1,00	23 008	694 600
448	Пензенская область	58:17:130701:24	Пензенская обл., Малосердобинский р-н, примерно в 4 км по направлению на юго-восток от ориентира с. Новое Славкино, расположенного за пределами участка, адрес ориентира р-н Малосердобинский	42,36	23 008	1,00	23 008	974 600
449	Пензенская область	58:17:060103:74	Пензенская обл., Малосердобинский р-н, примерно в 2,3 км по направлению на северо-запад от ориентира с. Ключи, расположенного за пределами участка, адрес ориентира р-н Малосердобинский	55,04	23 008	1,00	23 008	1 266 500
450	Пензенская область	58:17:130701:19	Пензенская обл., Малосердобинский р-н, примерно в 2,25 км по направлению на юго-восток от ориентира с. Новое Славкино, расположенного за пределами участка, адрес ориентира: р-н Малосердобинский	83,85	23 008	1,00	23 008	1 929 300
451	Пензенская область	58:17:060301:67	Пензенская обл., Малосердобинский р-н, примерно в 3,3 км по направлению на юго-восток от ориентира с. Ключи, расположенного за пределами участка, адрес ориентира р-н Малосердобинский	225,36	23 008	0,89	20 477	4 614 700
452	Пензенская область	58:17:060105:26	Пензенская обл., Малосердобинский р-н, примерно в 5,45 км по направлению на восток от ориентира с. Новое Славкино, расположенного за пределами участка, адрес ориентира район Малосердобинский	236,47	23 008	0,89	20 477	4 842 300
453	Пензенская область	58:17:060105:23	Пензенская обл., Малосердобинский р-н, примерно в 5,1 км по направлению на северо-восток от ориентира с. Новое Славкино, расположенного за пределами участка, адрес ориентира Малосердобинский район	314,99	23 008	0,89	20 477	6 450 200
454	Пензенская область	58:17:130201:24	Пензенская обл., Малосердобинский р-н, примерно в 4 км по направлению на запад от ориентира с. Ключи, расположенного за пределами участка, адрес ориентира: Малосердобинский район.	269,74	23 008	0,89	20 477	5 523 500
455	Пензенская область	58:17:130702:47	Пензенская обл., Малосердобинский р-н, примерно в 2,6 км по направлению на северо-восток от ориентира с. Новое Славкино, расположенного за пределами участка, адрес ориентира: Малосердобинский район	260,52	23 008	0,89	20 477	5 334 800
456	Пензенская область	58:17:060301:55	Пензенская обл., Малосердобинский р-н, примерно в 2,8 км по направлению на восток от ориентира с. Ключи, расположенного за пределами участка, адрес ориентира р-н Малосердобинский	291,05	23 008	0,89	20 477	5 959 900
457	Пензенская область	58:17:060103:66	Пензенская обл., Малосердобинский р-н, примерно в 1,8 км по направлению на северо-запад от ориентира с. Ключи, расположенного за пределами участка, адрес ориентира р-н Малосердобинский	49,67	23 008	1,00	23 008	1 142 900
458	Пензенская область	58:17:060103:71	Пензенская обл., Малосердобинский р-н, примерно в 3 км по направлению на северо-запад от ориентира с. Ключи, расположенного за пределами участка, адрес ориентира р-н Малосердобинский	55,99	23 008	1,00	23 008	1 288 200
459	Пензенская область	58:17:130701:20	Пензенская обл., Малосердобинский р-н, примерно в 3,8 км по направлению на юго-восток от ориентира с. Новое Славкино, расположенного за пределами участка, адрес ориентира р-н Малосердобинский	69,42	23 008	1,00	23 008	1 597 100

460	Пензенская область	58:17:060103:76	Пензенская обл., Малосердобинский р-н, примерно в 2 км по направлению на северо-запад от ориентира с. Ключи, расположенного за пределами участка, адрес ориентира р-н Малосердобинский	103,12	23 008	0,89	20 477	2 111 700
461	Пензенская область	58:17:130201:25	Пензенская обл., Малосердобинский р-н, примерно в 5 км по направлению на запад от ориентира с. Ключи, расположенного за пределами участка, адрес ориентира: Малосердобинский район.	129,81	23 008	0,89	20 477	2 658 200
462	Пензенская область	58:17:130702:46	Пензенская обл., Малосердобинский р-н, примерно в 3,7 км по направлению на восток от ориентира с. Новое Славкино, расположенного за пределами участка, адрес ориентира Малосердобинский район	281,31	23 008	0,89	20 477	5 760 500
463	Пензенская область	58:17:060103:73	Пензенская обл., Малосердобинский р-н, примерно в 3,4 км по направлению на север от ориентира с. Ключи, расположенного за пределами участка, адрес ориентира р-н Малосердобинский	496,86	23 008	0,89	20 477	10 174 400
464	Пензенская область	58:17:130702:22	Пензенская обл., Малосердобинский р-н, примерно в 4 км по направлению на северо-восток от ориентира с.Новое Славкино, расположенного за пределами участка, адрес ориентира р-н Малосердобинский	85,61	23 008	1,00	23 008	1 969 600
465	Пензенская область	58:17:060301:49	Пензенская обл., Малосердобинский р-н, примерно в 1,6 км по направлению на юго-восток от ориентира с. Ключи, расположенного за пределами участка, адрес ориентира р-н Малосердобинский	290,16	23 008	0,89	20 477	5 941 800
466	Пензенская область	58:17:130701:27	Пензенская обл., Малосердобинский р-н, примерно в 2,3 км по направлению на юг от ориентира с. Новое Славкино, расположенного за пределами участка, адрес ориентира р-н Малосердобинский	376,75	23 008	0,89	20 477	7 714 800
467	Пензенская область	58:17:060301:64	Пензенская обл., Малосердобинский р-н, примерно в 1,3 км по направлению на северо-запад от ориентира с. Петровка, расположенного за пределами участка, адрес ориентира р-н Малосердобинский	1,02	23 008	1,24	28 530	29 200
468	Пензенская область	58:17:060301:52	Пензенская обл., Малосердобинский р-н, примерно в 2,1 км по направлению на юго-восток от ориентира с. Большая Чернавка, расположенного за пределами участка, адрес ориентира р-н Малосердобинский	1,11	23 008	1,24	28 530	31 700
469	Пензенская область	58:17:060301:60	Пензенская обл., Малосердобинский р-н, примерно в 0,5 км по направлению на северо-запад от ориентира с. Петровка, расположенного за пределами участка, адрес ориентира р-н Малосердобинский	1,15	23 008	1,24	28 530	32 900
470	Пензенская область	58:17:060301:53	Пензенская обл., Малосердобинский р-н, примерно в 1,5 км по направлению на северо-запад от ориентира с. Большая Чернавка, расположенного за пределами участка, адрес ориентира р-н Малосердобинский	1,32	23 008	1,24	28 530	37 700
471	Пензенская область	58:17:060301:50	Пензенская обл., Малосердобинский р-н, примерно в 1,45 км по направлению на юго-восток от ориентира с. Большая Чернавка, расположенного за пределами участка, адрес ориентира р-н Малосердобинский	1,43	23 008	1,24	28 530	40 700
472	Пензенская область	58:17:060402:20	Пензенская обл., Малосердобинский р-н, примерно в 0,34 км по направлению на восток от ориентира с. Петровка, расположенного за пределами участка, адрес ориентира р-н Малосердобинский	1,66	23 008	1,24	28 530	47 300
473	Пензенская область	58:17:060402:32	Пензенская обл., Малосердобинский р-н, примерно в 1,25 км по направлению на юго-восток от ориентира д. Петровка, расположенного за пределами участка, адрес ориентира р-н Малосердобинский	1,78	23 008	1,24	28 530	50 700
474	Пензенская область	58:17:060301:47	Пензенская обл., Малосердобинский р-н, примерно в 2,8 км по направлению на северо-запад от ориентира с. Петровка, расположенного за пределами участка, адрес ориентира р-н Малосердобинский	2,01	23 008	1,24	28 530	57 300

475	Пензенская область	58:17:060402:31	Пензенская обл., Малосердобинский р-н, примерно в 0,4 км по направлению на северо-восток от ориентира с. Петровка, расположенного за пределами участка, адрес ориентира р-н Малосердобинский	2,04	23 008	1,24	28 530	58 300
476	Пензенская область	58:17:060301:51	Пензенская обл., Малосердобинский р-н, примерно в 1,8 км по направлению на юго-восток от ориентира с. Большая Чернавка, расположенного за пределами участка, адрес ориентира р-н Малосердобинский	2,10	23 008	1,24	28 530	59 900
477	Пензенская область	58:17:060301:48	Пензенская обл., Малосердобинский р-н, примерно в 2,4 км по направлению на запад от ориентира с. Петровка, расположенного за пределами участка, адрес ориентира р-н Малосердобинский	2,65	23 008	1,24	28 530	75 600
478	Пензенская область	58:17:060402:28	Пензенская обл., Малосердобинский р-н, примерно в 2,9 км по направлению на юго-восток от ориентира с. Петровка, расположенного за пределами участка, адрес ориентира р-н Малосердобинский	3,46	23 008	1,24	28 530	98 700
479	Пензенская область	58:17:060301:46	Пензенская обл., Малосердобинский р-н, примерно в 1,4 км по направлению на юг от ориентира с. Большая Чернавка, расположенного за пределами участка, адрес ориентира р-н Малосердобинский	4,13	23 008	1,24	28 530	117 800
480	Пензенская область	58:17:060301:61	Пензенская обл., Малосердобинский р-н, примерно в 0,2 км по направлению на запад от ориентира с. Петровка, расположенного за пределами участка, адрес ориентира р-н Малосердобинский	4,39	23 008	1,24	28 530	125 200
481	Пензенская область	58:17:060402:23	Пензенская обл., Малосердобинский р-н, примерно в 0,5 км по направлению на восток от ориентира с. Петровка, расположенного за пределами участка, адрес ориентира р-н Малосердобинский	4,42	23 008	1,24	28 530	126 200
482	Пензенская область	58:17:060402:24	Пензенская обл., Малосердобинский р-н, примерно в 1 км по направлению на юго-восток от ориентира с. Петровка, расположенного за пределами участка, адрес ориентира р-н Малосердобинский	4,85	23 008	1,24	28 530	138 400
483	Пензенская область	58:17:060402:27	Пензенская обл., Малосердобинский р-н, примерно в 2,1 км по направлению на юго-восток от ориентира с. Петровка, расположенного за пределами участка, адрес ориентира р-н Малосердобинский	5,01	23 008	1,24	28 530	142 800
484	Пензенская область	58:17:060401:27	Пензенская обл., Малосердобинский р-н, примерно в 1,8 км по направлению на северо-запад от ориентира с. Большая Чернавка, расположенного за пределами участка, адрес ориентира р-н Малосердобинский	5,12	23 008	1,24	28 530	146 000
485	Пензенская область	58:17:060402:30	Пензенская обл., Малосердобинский р-н, примерно в 1,5 км по направлению на юго-восток от ориентира д. Петровка, расположенного за пределами участка, адрес ориентира р-н Малосердобинский	5,17	23 008	1,24	28 530	147 400
486	Пензенская область	58:17:060301:42	Пензенская обл., Малосердобинский р-н, примерно в 1,2 км по направлению на северо-запад от ориентира с. Большая Чернавка, расположенного за пределами участка, адрес ориентира р-н Малосердобинский	6,20	23 008	1,24	28 530	176 800
487	Пензенская область	58:17:060401:35	Пензенская обл., Малосердобинский р-н, примерно в 2 км по направлению на северо-восток от ориентира с. Большая Чернавка, расположенного за пределами участка, адрес ориентира р-н Малосердобинский	6,20	23 008	1,24	28 530	177 000
488	Пензенская область	58:17:060301:70	Пензенская обл., Малосердобинский р-н, примерно в 1,1 км по направлению на юго-восток от ориентира с. Петровка, расположенного за пределами участка, адрес ориентира р-н Малосердобинский	7,25	23 008	1,24	28 530	206 800
489	Пензенская область	58:17:060402:18	Пензенская обл., Малосердобинский р-н, примерно в 1 км по направлению на восток от ориентира с. Петровка, расположенного за пределами участка, адрес ориентира р-н Малосердобинский	10,01	23 008	1,10	25 309	253 300

490	Пензенская область	58:17:060401:39	Пензенская обл., Малосердобинский р-н, примерно в 1 км по направлению на север от ориентира с. Большая Чернавка, расположенного за пределами участка, адрес ориентира р-н Малосердобинский	10,15	23 008	1,10	25 309	256 800
491	Пензенская область	58:17:060301:65	Пензенская обл., Малосердобинский р-н, примерно в 0,4 км по направлению на юго-запад от ориентира с. Петровка, расположенного за пределами участка, адрес ориентира р-н Малосердобинский	11,37	23 008	1,10	25 309	287 900
492	Пензенская область	58:17:060301:63	Пензенская обл., Малосердобинский р-н, примерно в 0,7 км по направлению на северо-запад от ориентира с. Петровка, расположенного за пределами участка, адрес ориентира р-н Малосердобинский	11,45	23 008	1,10	25 309	289 700
493	Пензенская область	58:17:060401:42	Пензенская обл., Малосердобинский р-н, примерно в 3,2 км по направлению на юго-восток от ориентира с. Большая Чернавка, расположенного за пределами участка, адрес ориентира р-н Малосердобинский	11,65	23 008	1,10	25 309	295 000
494	Пензенская область	58:17:060401:38	Пензенская обл., Малосердобинский р-н, примерно в 2,9 км по направлению на северо-восток от ориентира с. Большая Чернавка, расположенного за пределами участка, адрес ориентира р-н Малосердобинский	13,27	23 008	1,10	25 309	335 800
495	Пензенская область	58:17:060301:69	Пензенская обл., Малосердобинский р-н, примерно в 1,9 км по направлению на северо-запад от ориентира с. Петровка, расположенного за пределами участка, адрес ориентира р-н Малосердобинский	14,05	23 008	1,10	25 309	355 500
496	Пензенская область	58:17:060301:57	Пензенская обл., Малосердобинский р-н, примерно в 2,4 км по направлению на запад от ориентира с. Петровка, расположенного за пределами участка, адрес ориентира р-н Малосердобинский	16,34	23 008	1,10	25 309	413 600
497	Пензенская область	58:17:060301:62	Пензенская обл., Малосердобинский р-н, примерно в 1,4 км по направлению на северо-запад от ориентира с. Петровка, расположенного за пределами участка, адрес ориентира р-н Малосердобинский	16,55	23 008	1,10	25 309	418 800
498	Пензенская область	58:17:060301:58	Пензенская обл., Малосердобинский р-н, примерно в 2 км по направлению на северо-запад от ориентира с. Петровка, расположенного за пределами участка, адрес ориентира р-н Малосердобинский	17,39	23 008	1,10	25 309	440 100
499	Пензенская область	58:20:050201:69	Пензенская обл., Неверкинский р-н. Участок находится примерно в 5800 м по направлению на юг от ориентира от центр села, расположенного за пределами участка, адрес ориентира: с. Демино	459,50	23 008	0,89	20 477	9 409 500
500	Пензенская область	58:20:000000:0058	Пензенская обл., Неверкинский р-н, СПК "Восход"	1 126,50	23 008	0,82	18 867	21 253 600
501	Пензенская область	58:25:0010101:23	Пензенская обл., Сердобский р-н, пос.Майский, в 4000 м по направлению на юго-запад	174,79	23 008	0,89	20 477	3 579 200
502	Пензенская область	58:20:050101:41	Пензенская обл., Неверкинский р-н. Участок находится примерно в 5700 м по направлению на юго-запад от ориентира от центр села, расположенного за пределами участка, адрес ориентира: с. Демино	99,36	23 008	1,00	23 008	2 286 100
503	Пензенская область	58:25:0100602:83	Пензенская обл., Сердобский р-н, с.Песчанка, 2300 м по направлению на северо-запад	112,04	23 008	0,89	20 477	2 294 300
504	Пензенская область	58:25:0050101:4	Пензенская обл., Сердобский р-н, с.Кирово, ул.Набережная, д.10, в 7300 м по направлению на юго-запад	116,12	23 008	0,89	20 477	2 377 800
505	Пензенская область	58:25:0050101:111	Пензенская обл., Сердобский р-н, с.Кирово, ул.Набережная, д.10, в 2830 м по направлению на юго-запад	126,38	23 008	0,89	20 477	2 588 000
506	Пензенская область	58:20:000000:0056	Пензенская обл., Неверкинский р-н, СПК "Березовский"	1 460,00	23 008	0,82	18 867	27 545 700

507	Пензенская область	58:25:0050101:14	Пензенская обл., Сердобский р-н, с.Кирово, ул.Набережная, д.10, в 3800 м по направлению на юго-запад	179,06	23 008	0,89	20 477	3 666 700
508	Пензенская область	58:25:0050101:3	Пензенская обл., Сердобский р-н, с.Кирово, ул. Набережная, д.10, в 6800 м по направлению на запад	39,70	23 008	1,00	23 008	913 400
509	Пензенская область	58:25:0100602:82	Пензенская обл., Сердобский р-н, с.Песчанка, 2900 м по направлению на северо-восток	48,73	23 008	1,00	23 008	1 121 300
510	Пензенская область	58:25:0050101:113	Пензенская обл., Сердобский р-н, с.Кирово, ул.Набережная, д.10, в 2430 м по направлению на юго-запад	49,62	23 008	1,00	23 008	1 141 600
511	Пензенская область	58:25:0050101:108	Пензенская обл., Сердобский р-н, пос. Школьный, в 3000 м по направлению на север	153,53	23 008	0,89	20 477	3 143 900
512	Пензенская область	58:25:0100602:81	Пензенская обл., Сердобский р-н, с.Песчанка, 1200 м по направлению на северо-восток	165,29	23 008	0,89	20 477	3 384 600
513	Пензенская область	58:25:0020101:8	Пензенская обл., Сердобский р-н, пос.Школьный, в 1300 м по направлению на северо-восток	175,44	23 008	0,89	20 477	3 592 500
514	Пензенская область	58:20:0000000:95	Пензенская обл., Неверкинский р-н, с.Неверкино, установлено относительно ориентира, расположенного за пределами участка. Ориентир центр с.Неверкино. Участок находится примерно в 1500 м от ориентира по направлению на юг.	255,37	23 008	0,89	20 477	5 229 300
515	Пензенская область	58:20:0000000:0054	Пензенская обл., Неверкинский р-н, СПК "Елшанский"	596,40	23 008	0,89	20 477	12 212 800
516	Пензенская область	58:25:100601:160	Пензенская обл., Сердобский р-н, с.Песчанка, 200 м по направлению на запад	85,26	23 008	1,00	23 008	1 961 700
517	Пензенская область	58:20:050101:40	Пензенская обл., Неверкинский р-н, Участок находится примерно в 4900 м по направлению на юго-запад от ориентира от центр села, расположенного за пределами участка, адрес ориентира: с. Демино	115,27	23 008	0,89	20 477	2 360 500
518	Пензенская область	58:25:0050101:5	Пензенская обл., Сердобский р-н, с.Кирово, ул.Набережная, д.10, в 6600 м по направлению на запад	146,84	23 008	0,89	20 477	3 006 800
519	Пензенская область	58:20:0000000:94	Пензенская обл., Неверкинский р-н, с.Неверкино, установлено относительно ориентира, расположенного за пределами участка. Ориентир центр с.Неверкино. Участок находится примерно в 1800 м от ориентира по направлению на юго-запад.	201,13	23 008	0,89	20 477	4 118 600
520	Пензенская область	58:25:0100602:36	Пензенская обл., Сердобский р-н, с.Песчанка, 200 м по направлению на северо-запад	523,83	23 008	0,89	20 477	10 726 700
521	Пензенская область	58:25:0010101:20	Пензенская обл., Сердобский р-н, пос.Майский, в 2500 м по направлению на запад	166,23	23 008	0,89	20 477	3 404 000
522	Пензенская область	58:20:050101:42	Пензенская обл., Неверкинский р-н, Участок находится примерно в 6300 м по направлению на юго-запад от ориентира от центр села, расположенного за пределами участка, адрес ориентира: с. Демино	207,30	23 008	0,89	20 477	4 245 000
523	Пензенская область	58:10:0650601:9	Пензенская обл., Каменский р-н, примерно в 4900 м по направлению на юг от ориентира: с.Залесное, ул. Лесная, д.61	2,25	23 008	1,24	28 530	64 200
524	Пензенская область	58:12:7703004:8	Пензенская обл., Колышлейский р-н, Участок находится примерно в 1500 м по направлению на северо-восток от ориентира здание, расположенного за пределами участка, адрес ориентира: с.Пограничное, ул.Школьная, д.4А	2,66	23 008	1,24	28 530	75 900

525	Пензенская область	58:12:7002001:250	Пензенская обл., Кольшлейский р-н, Участок находится примерно в 1600 м по направлению на запад от ориентира здание, расположенного за пределами участка, адрес ориентира: с.Телегино, пер.Школьный, д.5	2,66	23 008	1,24	28 530	76 000
526	Пензенская область	58:10:0770101:53	Пензенская обл., Каменский р-н, Участок находится примерно в 4460 м по направлению на юго-восток от ориентира школа, расположенного за пределами участка, адрес ориентира: с.Большие Верхи, ул.Центральная д.15	6,70	23 008	1,24	28 530	191 200
527	Пензенская область	58:12:7002001:249	Пензенская обл., Кольшлейский р-н, Участок находится примерно в 1500 м по направлению на запад от ориентира здание, расположенного за пределами участка, адрес ориентира: с.Телегино, пер.Школьный, д5	8,00	23 008	1,24	28 530	228 200
528	Пензенская область	58:25:0100601:162	Пензенская обл., Сердобский р-н, д.Орловка, в 1900 м по направлению на юго-восток	9,16	23 008	1,24	28 530	261 300
529	Пензенская область	58:12:7201002:94	Пензенская обл., Кольшлейский р-н. Участок находится примерно в 2500 м по направлению на юго-запад от ориентира здание, расположенного за пределами участка, адрес ориентира: с.Крутец, ул.Школьная,д.11	9,00	23 008	1,24	28 530	256 800
530	Пензенская область	58:12:7201002:93	Пензенская обл., Кольшлейский р-н. Участок находится примерно в 2600 м по направлению на юго-запад от ориентира здание, расположенного за пределами участка, адрес ориентира: с.Крутец, ул.Школьная,д.11	9,00	23 008	1,24	28 530	256 800
531	Пензенская область	58:10:0650601:14	Пензенская обл., Каменский р-н, примерно в 5900 м по направлению на юг от ориентира: с.Залесное, ул.Лесная, д.61	10,50	23 008	1,10	25 309	265 700
532	Пензенская область	58:10:0770101:56	Пензенская обл., Каменский р-н, Участок находится примерно в 5720 м по направлению на юго-восток от ориентира школа, расположенного за пределами участка, адрес ориентира: с. Большие Верхи, ул.Центральная д.15	13,40	23 008	1,10	25 309	339 100
533	Пензенская область	58:25:0100601:163	Пензенская обл., Сердобский р-н, с.Песчанка, в 2300 м по направлению на юго-запад	17,68	23 008	1,10	25 309	447 400
534	Пензенская область	58:10:0430104:106	Пензенская обл., Каменский р-н, Участок находится примерно в 690 м по направлению на северо-запад от ориентира школа, расположенного за пределами участка, адрес ориентира: с. Большие Верхи, ул.Центральная,д15	16,80	23 008	1,10	25 309	425 200
535	Пензенская область	58:10:0650601:11	Пензенская обл., Каменский р-н, примерно в 2000 м. по направлению на юг от ориентира:с.Залесное, ул. Лесная, д.61	21,00	23 008	1,10	25 309	531 500
536	Пензенская область	58:10:0650601:19	Пензенская обл., Каменский р-н, примерно в 2200 м по направлению на юг от ориентира: с.Залесное, ул. Лесная, д.61	21,00	23 008	1,10	25 309	531 500
537	Пензенская область	58:12:7002001:251	Пензенская обл., Кольшлейский р-н, Участок находится примерно в 1700 м по направлению на запад от ориентира здание, расположенного за пределами участка, адрес ориентира: с.Телегино, пер.Школьный, д.5	24,00	23 008	1,10	25 309	607 400
538	Пензенская область	58:12:7002001:252	Пензенская обл., Кольшлейский р-н, Участок находится примерно в 1800 м по направлению на запад от ориентира здание, расположенного за пределами участка, адрес ориентира: с.Телегино, пер.Школьный, д.5	24,00	23 008	1,10	25 309	607 400
539	Пензенская область	58:25:0100601:175	Пензенская обл., Сердобский р-н, д.Орловка, ул.Широкая, д.69А, 780 м по направлению на юго-запад	27,05	23 008	1,10	25 309	684 600
540	Пензенская область	58:10:0650601:8	Пензенская обл., Каменский р-н, примерно в 4300м по направлению на юг от ориентира: с.Залесное, ул.Лесная,д.61	24,00	23 008	1,10	25 309	607 400

541	Пензенская область	58:25:0100601:178	Пензенская обл., Сердобский р-н, д.Орловка, ул.Широкая, д.69А, 775 м по направлению на северо-запад	31,46	23 008	1,00	23 008	723 800
542	Пензенская область	58:12:7703004:7	Пензенская обл., Колышлейский р-н, Участок находится примерно в 1600 м по направлению на северо-восток от ориентира здание, расположенного за пределами участка, адрес ориентира: с.Пограничное, ул.Школьная, д.4А	28,00	23 008	1,10	25 309	708 700
543	Пензенская область	58:10:0650601:17	Пензенская обл., Каменский р-н, примерно в 5650 м по направлению на юг от ориентира: с.Залесное, ул.Лесная д.61	31,50	23 008	1,00	23 008	724 800
544	Пензенская область	58:12:7002001:253	Пензенская обл., Колышлейский р-н, Участок находится примерно в 1900 м по направлению на запад от ориентира здание, расположенного за пределами участка, адрес ориентира: с.Телегино, пер. Школьный, д5	32,00	23 008	1,00	23 008	736 300
545	Пензенская область	58:10:0770101:54	Пензенская обл., Каменский р-н, Участок находится примерно в 4810 м по направлению на юго-восток от ориентира школа, расположенного за пределами участка, адрес ориентира: с.Большие Верхи, ул.Центральная д.15	33,50	23 008	1,00	23 008	770 800
546	Пензенская область	58:12:7703004:6	Пензенская обл., Колышлейский р-н, Участок находится примерно в 2150 м по направлению на северо-восток от ориентира здание, расположенного за пределами участка, адрес ориентира: с.Пограничное, ул.Школьная, д.4А	34,66	23 008	1,00	23 008	797 500
547	Пензенская область	58:25:0800101:22	Пензенская обл., Сердобский р-н, с.Песчанка, в 3000 м по направлению на юго-запад	39,08	23 008	1,00	23 008	899 300
548	Пензенская область	58:10:0650601:13	Пензенская обл., Каменский р-н, примерно в 5600 м по направлению на юг от ориентира: с.Залесное, ул. Лесная д.61	42,00	23 008	1,00	23 008	966 400
549	Пензенская область	58:25:0100601:171	Пензенская обл., Сердобский р-н, д.Орловка, ул.Широкая, д.69А, 2200 м по направлению на юг	53,63	23 008	1,00	23 008	1 234 000
550	Пензенская область	58:13:0450301:92	Пензенская обл., Пензенский р-н, Участок находится примерно в 500 м восток от ориентира здание расположенного за пределами участка. Адрес ориентира: с. Волхонщино, ул.Центральная, д.64	46,00	23 008	1,00	23 008	1 058 400
551	Пензенская область	58:10:0770101:55	Пензенская обл., Каменский р-н, Участок находится примерно в 5350 м по направлению на юго-восток от ориентира школа, расположенного за пределами участка, адрес ориентира: с. Большие Верхи, ул.Центральная д.15	53,60	23 008	1,00	23 008	1 233 300
552	Пензенская область	58:25:0100601:174	Пензенская обл., Сердобский р-н, д.Орловка, ул.Широкая, д.69А, 1020 м по направлению на юго-запад	62,82	23 008	1,00	23 008	1 445 400
553	Пензенская область	58:25:0100601:173	Пензенская обл., Сердобский р-н, д.Орловка, ул.Широкая, д.69А, 500 м по направлению на юго-восток	62,94	23 008	1,00	23 008	1 448 200
554	Пензенская область	58:10:0650601:15	Пензенская обл., Каменский р-н, примерно в 5800 м по направлению на юг от ориентира: с.Залесное, ул.Лесная,д.61	63,00	23 008	1,00	23 008	1 449 500
555	Пензенская область	58:25:0100601:179	Пензенская обл., Сердобский р-н, д.Орловка, ул.Широкая, д.69А, 1850 м по направлению на северо-запад	77,00	23 008	1,00	23 008	1 771 600
556	Пензенская область	58:10:0650601:16	Пензенская обл., Каменский р-н. Участок находится примерно в 5700 м по направлению на юг от ориентира строение, расположенного за пределами участка, адрес ориентира:с.Залесное, ул.Лесная,69	84,00	23 008	1,00	23 008	1 932 700
557	Пензенская область	58:10:0430104:105	Пензенская обл., Каменский р-н, Участок находится примерно в 1750 м по направлению на юго-запад от ориентира школа, расположенного за пределами участка, адрес ориентира: с. Большие Верхи, ул.Центральная д.15	144,00	23 008	0,89	20 477	2 948 800

558	Пензенская область	58:10:0650601:12	Пензенская обл., Каменский р-н, примерно в 4350 м по направлению на юг от ориентира: с.Залесное, ул.Лесная д.61	147,00	23 008	0,89	20 477	3 010 200
559	Пензенская область	58:13:0450201:224	Пензенская обл., Пензенский р-н, Участок находится примерно в 5300 м по направлению на юго-восток от ориентира жилой дом, расположенного за пределами участка, адрес ориентира: с. Кондоль, ул.Саратовская, дом 97	165,00	23 008	0,89	20 477	3 378 800
560	Пензенская область	58:13:0450202:144	Пензенская обл., Пензенский р-н, Участок находится примерно в 3650 м по направлению на юго-запад от ориентира жилой дом, расположенного за пределами участка, адрес ориентира: Волхонщинский с/с, с. Волхонцино, ул. Полевая, дом 76	207,00	23 008	0,89	20 477	4 238 800
561	Пензенская область	58:10:0650601:18	Пензенская обл., Каменский р-н, Участок находится примерно в 3000 м по направлению на юг от ориентира строение, расположенного за пределами участка, адрес ориентира: с.Залесное, ул.Лесная,61	252,00	23 008	0,89	20 477	5 160 300
562	Пензенская область	58:10:0650601:10	Пензенская обл., Каменский р-н, примерно в 4100 м по направлению на юг от ориентира: с.Залесное, ул.Лесная д.61	262,50	23 008	0,89	20 477	5 375 300
563	Пензенская область	58:10:0000000:102	Пензенская обл., Каменский р-н, Участок находится примерно в 2,4 км по направлению на северо-восток от ориентира здание сельской администрации, расположенного за пределами участка, адрес ориентира: с.Блиновка, ул.Центральная, д.14	276,00	23 008	0,89	20 477	5 651 800
564	Пензенская область	58:10:0000000:75	Пензенская обл., Каменский р-н. Участок находится примерно в 3 км по направлению на север от ориентира здание сельской администрации, расположенного за пределами участка, адрес ориентира: с.Блиновка, ул.Центральная, дом 14	876,00	23 008	0,89	20 477	17 938 300
565	Пензенская область	58:10:0650601:20	Пензенская обл., Каменский р-н; примерно в 2300 м по направлению на юг от ориентира: с.Залесное, ул.Лесная д.61	976,50	23 008	0,89	20 477	19 996 300
566	Пензенская область	58:25:0100601:177	Пензенская обл., Сердобский р-н, д.Орловка, ул.Широкая, д.69А, 140 м по направлению на север	43,66	23 008	1,00	23 008	1 004 500
567	Пензенская область	58:25:0100601:172	Пензенская обл., Сердобский р-н, д.Орловка, ул.Широкая, д.69А, 1300 м по направлению на юго-восток	76,60	23 008	1,00	23 008	1 762 300
568	Пензенская область	58:25:0100601:170	Пензенская обл., Сердобский р-н, д.Орловка, ул.Широкая, д.69А, 970 м о направлению на юг	104,57	23 008	0,89	20 477	2 141 400
569	Пензенская область	58:25:0100601:169	Пензенская обл., Сердобский р-н, д.Орловка, ул.Широкая, д.69А, 2910 м по направлению на юг	184,20	23 008	0,89	20 477	3 772 000
570	Пензенская область	58:12:0000000:65	Пензенская обл., Колышлейский р-н, Установлено относительно ориентира, расположенного в границах участка. Ориентир с/с Пограничный, с.Пограничное. Участок находится примерно в 5000 м от ориентира по направлению на северо-восток	2 991,28	23 008	0,82	18 867	56 436 200
571	Пензенская область	58:12:7202001:134	Пензенская обл.; Колышлейский р-н, Участок находится примерно в 3120 м по направлению на северо-восток от ориентира жилой дом, расположенного за пределами участка, адрес ориентира: с. Березовка, ул.Первомайская, д.9	4,14	23 008	1,24	28 530	118 200
572	Пензенская область	58:27:0080702:38	Пензенская область, Тамалинский район, с. Дуровка, ул. Школьная, д. 1А, примерно в 5400 м. по направлению на север от ориентира строение, расположенного за пределами участка	6,08	23 008	1,24	28 530	173 500
573	Пензенская область	58:17:0130101:8	Пензенская обл., Малосердобинский р-н, Участок находится примерно в 2400 м по направлению на северо-восток от ориентира школа, расположенного за пределами участка, адрес ориентира: с. Новое Демкино, ул. Звездная, д.23	32,14	23 008	1,00	23 008	739 400

574	Пензенская область	58:17:0010101:17	Пензенская обл., Малосердобинский р-н. Участок находится примерно в 9800 м по направлению на запад от ориентира строение, расположенного за пределами участка, адрес ориентира: с. Дружаевка, ул. Набережная, 14 а.	47,12	23 008	1,00	23 008	1 084 100
575	Пензенская область	58:17:0010101:13	Пензенская обл., Малосердобинский р-н. Участок находится примерно в 10250 м по направлению на запад от ориентира строение, расположенного за пределами участка, адрес ориентира: с. Дружаевка, ул. Набережная, 14 а.	53,32	23 008	1,00	23 008	1 226 700
576	Пензенская область	58:17:0000000:226	Пензенская обл., Малосердобинский р-н, Участок находится примерно в 2900 м по направлению на север от ориентира строение, расположенного за пределами участка, адрес ориентира: с. Дружаевка, ул. Набережная, 14 а.	101,12	23 008	0,89	20 477	2 070 600
577	Пензенская область	58:12:7003005:45	Пензенская обл.; Кольшлейский р-н, Участок находится примерно в 6410 м по направлению на северо-запад от ориентира жилой дом, расположенного за пределами участка, адрес ориентира: с. Березовка, ул.Первомайская, д.9	114,93	23 008	0,89	20 477	2 353 500
578	Пензенская область	58:27:0080702:40	Пензенская область, Тамалинский район, с. Дуровка, ул. Школьная, д. 1А, примерно в 4400 м. по направлению на северо-восток от ориентира строение, расположенного за пределами участка	216,38	23 008	0,89	20 477	4 430 900
579	Пензенская область	58:27:0000000:127	Пензенская область, Тамалинский район, с. Дуровка, примерно в 2500 м. по направлению на юго-восток от ориентира, расположенного за пределами участка	665,60	23 008	0,89	20 477	13 629 800
580	Пензенская область	58:17:0010201:7	Пензенская обл., Малосердобинский р-н, Участок находится примерно в 9100 м по направлению на запад от ориентира школа, расположенного за пределами участка, адрес ориентира: с. Новое Демкино, ул. Звездная, 23	155,51	23 008	0,89	20 477	3 184 500
581	Пензенская область	58:12:7003005:47	Пензенская обл.; Кольшлейский р-н. Участок находится примерно в 7990 м по направлению на северо-запад от ориентира жилой дом, расположенного за пределами участка, адрес ориентира: с. Березовка, ул.Первомайская, д.9	93,30	23 008	1,00	23 008	2 146 700
582	Пензенская область	58:12:7401001:32	Пензенская обл.; Кольшлейский р-н, Участок находится примерно в 2430 м по направлению на северо-восток от ориентира жилой дом, расположенного за пределами участка, адрес ориентира: с. Березовка, ул.Первомайская, д.9	110,67	23 008	0,89	20 477	2 266 200
583	Пензенская область	58:27:0080502:37	Пензенская обл.; Тамалинский р-н, Пензенская область, Тамалинский район, с. Никольское, ул. Центральная, д. 32, примерно в 2100 м. по направлению на юго-восток от ориентира строение, расположенного за пределами участка	126,28	23 008	0,89	20 477	2 585 900
584	Пензенская область	58:17:0010301:17	Пензенская обл., Малосердобинский р-н, Участок находится примерно в 5000 м по направлению на север от ориентира строение, расположенного за пределами участка, адрес ориентира: с. Дружаевка, ул. Набережная, 14 а.	1 333,31	23 008	0,82	18 867	25 155 300
585	Пензенская область	58:17:0010101:15	Пензенская обл., Малосердобинский р-н, Участок находится примерно в 10200 м по направлению на запад от ориентира строение, расположенного за пределами участка, адрес ориентира: с. Дружаевка, ул. Набережная, 14 а.	42,86	23 008	1,00	23 008	986 100
586	Пензенская область	58:17:0010101:14	Пензенская обл., Малосердобинский р-н. Участок находится примерно в 10000 м по направлению на запад от ориентира строение, расположенного за пределами участка, адрес ориентира: с. Дружаевка, ул. Набережная, 14 а.	51,71	23 008	1,00	23 008	1 189 700
587	Пензенская область	58:17:0010101:16	Пензенская обл., Малосердобинский р-н. Участок находится примерно в 103000 м по направлению на запад от ориентира строение, расположенного за пределами участка, адрес ориентира: с. Дружаевка, ул. Набережная, 14 а.	88,43	23 008	1,00	23 008	2 034 700

588	Пензенская область	58:12:7202005:199	Пензенская обл.; Кольшлейский р-н, Участок находится примерно в 1580 м по направлению на северо-восток от ориентира жилой дом, расположенного за пределами участка, адрес ориентира: с. Березовка, ул.Первомайская, д.9	101,83	23 008	0,89	20 477	2 085 200
589	Пензенская область	58:12:7401001:39	Пензенская обл.; Кольшлейский р-н, Участок находится примерно в 710 м по направлению на северо-запад от ориентира жилой дом, расположенного за пределами участка, адрес ориентира: с. Березовка, ул.Первомайская, д.9	111,45	23 008	0,89	20 477	2 282 300
590	Пензенская область	58:17:0010501:9	Пензенская обл., Малосердобинский р-н, Участок находится примерно в 5500 м по направлению на запад от ориентира школа, расположенного за пределами участка, адрес ориентира: с. Новое Демкино, ул. Звездная, д.23	300,74	23 008	0,89	20 477	6 158 400
591	Пензенская область	58:17:0000000:228	Пензенская обл., Малосердобинский р-н. Участок находится примерно в 3800 м по направлению на северо-запад от ориентира строение, расположенного за пределами участка, адрес ориентира: с. Дружявка, ул. Набережная, 14 а.	951,26	23 008	0,89	20 477	19 479 500
592	Пензенская область	58:27:0080702:39	Пензенская обл.; Тамалинский р-н, Пензенская область, Тамалинский район, с. Дуровка, ул. Школьная, д. 1А, примерно в 4800 м. по направлению на север от ориентира строение, расположенного за пределами участка	1 504,84	23 008	0,82	18 867	28 391 600
593	Пензенская область	58:17:060402:19	Пензенская обл., Малосердобинский р-н, примерно в 1,6 км по направлению на северо-запад от ориентира с. Петровка, расположенного за пределами участка, адрес ориентира р-н Малосердобинский	19,91	23 008	1,10	25 309	503 900
594	Пензенская область	58:17:060301:56	Пензенская обл., Малосердобинский р-н, примерно в 0,6 км по направлению на северо-запад от ориентира с. Петровка, расположенного за пределами участка, адрес ориентира р-н Малосердобинский	23,00	23 008	1,10	25 309	582 100
595	Пензенская область	58:17:060401:41	Пензенская обл., Малосердобинский р-н, примерно в 3 км по направлению на северо-запад от ориентира с. Петровка, расположенного за пределами участка, адрес ориентира р-н Малосердобинский	26,91	23 008	1,10	25 309	681 100
596	Пензенская область	58:17:060103:63	Пензенская обл., Малосердобинский р-н, примерно в 2,4 км по направлению на северо-запад от ориентира с. Ключи, расположенного за пределами участка, адрес ориентира р-н Малосердобинский	30,84	23 008	1,00	23 008	709 700
597	Пензенская область	58:17:060103:69	Пензенская обл., Малосердобинский р-н, примерно в 2,4 км по направлению на северо-запад от ориентира с. Ключи, расположенного за пределами участка, адрес ориентира р-н Малосердобинский	52,16	23 008	1,00	23 008	1 200 000
598	Пензенская область	58:17:060401:45	Пензенская обл., Малосердобинский р-н, примерно в 0,9 км по направлению на восток от ориентира с. Большая Чернавка, расположенного за пределами участка, адрес ориентира р-н Малосердобинский	54,85	23 008	1,00	23 008	1 261 900
599	Пензенская область	58:17:060104:21	Пензенская обл., Малосердобинский р-н, примерно в 2,2 км по направлению на юго-запад от ориентира с. Ключи, расположенного за пределами участка, адрес ориентира р-н Малосердобинский	166,66	23 008	0,89	20 477	3 412 800
600	Пензенская область	58:17:060301:54	Пензенская обл., Малосердобинский р-н, примерно в 2,6 км по направлению на юго-восток от ориентира с. Ключи, расположенного за пределами участка, адрес ориентира р-н Малосердобинский	177,43	23 008	0,89	20 477	3 633 300
601	Пензенская область	58:17:000000:92	Пензенская обл., Малосердобинский р-н, примерно в 2,2 км по направлению на север от ориентира Пензенская обл., Малосердобинский район, с. Чунаки, расположенного за пределами участка	827,20	23 008	0,89	20 477	16 939 000

602	Пензенская область	58:17:060301:68	Пензенская обл., Малосердобинский р-н; примерно в 1,5 км по направлению на северо-запад от ориентира с. Петровка, расположенного за пределами участка, адрес ориентира р-н Малосердобинский	97,45	23 008	1,00	23 008	2 242 100
603	Пензенская область	58:17:060103:70	Пензенская обл., Малосердобинский р-н, примерно в 5,5 км по направлению на северо-запад от ориентира с. Ключи, расположенного за пределами участка, адрес ориентира р-н Малосердобинский	119,06	23 008	0,89	20 477	2 438 000
604	Пензенская область	58:17:060301:44	Пензенская обл., Малосердобинский р-н, примерно в 1,5 км по направлению на северо-восток от ориентира с. Ключи, расположенного за пределами участка, адрес ориентира р-н Малосердобинский	142,06	23 008	0,89	20 477	2 908 900
605	Пензенская область	58:17:060401:46	Пензенская обл., Малосердобинский р-н, примерно в 1,8 км по направлению на северо-восток от ориентира с. Большая Чернавка, расположенного за пределами участка, адрес ориентира р-н Малосердобинский	67,31	23 008	1,00	23 008	1 548 800
606	Пензенская область	58:17:060401:44	Пензенская обл., Малосердобинский р-н, примерно в 0,8 км по направлению на северо-восток от ориентира с. Большая Чернавка, расположенного за пределами участка, адрес ориентира р-н Малосердобинский	68,02	23 008	1,00	23 008	1 565 100
607	Пензенская область	58:17:060104:19	Пензенская обл., Малосердобинский р-н, примерно в 1,4 км по направлению на юго-запад от ориентира с. Ключи, расположенного за пределами участка, адрес ориентира р-н Малосердобинский	140,23	23 008	0,89	20 477	2 871 500
608	Пензенская область	58:17:060401:47	Пензенская обл., Малосердобинский р-н, примерно в 2 км по направлению на восток от ориентира с. Большая Чернавка, расположенного за пределами участка, адрес ориентира р-н Малосердобинский	142,96	23 008	0,89	20 477	2 927 500
609	Пензенская область	58:17:060301:71	Пензенская обл., Малосердобинский р-н, примерно в 3,6 км по направлению на юго-запад от ориентира с. Петровка, расположенного за пределами участка, адрес ориентира р-н Малосердобинский	230,15	23 008	0,89	20 477	4 712 900
610	Пензенская область	58:17:060103:67	Пензенская обл., Малосердобинский р-н, примерно в 3,4 км по направлению на северо-запад от ориентира с. Ключи, расположенного за пределами участка, адрес ориентира р-н Малосердобинский	302,11	23 008	0,89	20 477	6 186 500
611	Пензенская область	58:17:060301:66	Пензенская обл., Малосердобинский р-н, примерно в 1,5 км по направлению на северо-запад от ориентира с. Петровка, расположенного за пределами участка, адрес ориентира р-н Малосердобинский	412,07	23 008	0,89	20 477	8 438 100
612	Пензенская область	58:17:060401:34	Пензенская обл., Малосердобинский р-н, примерно в 2 км по направлению на север от ориентира с. Большая Чернавка, расположенного за пределами участка, адрес ориентира р-н Малосердобинский	0,92	23 008	1,24	28 530	26 100
613	Пензенская область	58:17:060401:33	Пензенская обл., Малосердобинский р-н, примерно в 2,95 км по направлению на северо-восток от ориентира с. Большая Чернавка, расположенного за пределами участка, адрес ориентира р-н Малосердобинский	0,92	23 008	1,24	28 530	26 400
614	Пензенская область	58:17:060302:11	Пензенская обл., Малосердобинский р-н, примерно в 1,9 км по направлению на северо-запад от ориентира с. Александровка, расположенного за пределами участка, адрес ориентира р-н Малосердобинский	0,97	23 008	1,24	28 530	27 600
615	Пензенская область	58:17:060401:32	Пензенская обл., Малосердобинский р-н, примерно в 1,35 км по направлению на северо-запад от ориентира с. Большая Чернавка, расположенного за пределами участка, адрес ориентира р-н Малосердобинский	1,41	23 008	1,24	28 530	40 200

616	Пензенская область	58:17:060401:43	Пензенская обл., Малосердобинский р-н, примерно в 1,7 км по направлению на северо-восток от ориентира с. Большая Чернавка, расположенного за пределами участка, адрес ориентира р-н Малосердобинский	1,93	23 008	1,24	28 530	55 100
617	Пензенская область	58:17:060302:9	Пензенская обл., Малосердобинский р-н, примерно в 2,95 км по направлению на северо-запад от ориентира с. Александровка, расположенного за пределами участка, адрес ориентира р-н Малосердобинский	2,28	23 008	1,24	28 530	65 000
618	Пензенская область	58:17:060302:10	Пензенская обл., Малосердобинский р-н, примерно в 2,1 км по направлению на северо-запад от ориентира с. Александровка, расположенного за пределами участка, адрес ориентира р-н Малосердобинский	2,46	23 008	1,24	28 530	70 200
619	Пензенская область	58:17:060401:31	Пензенская обл., Малосердобинский р-н, примерно в 0,95 км по направлению на север от ориентира с. Большая Чернавка, расположенного за пределами участка, адрес ориентира р-н Малосердобинский	2,54	23 008	1,24	28 530	72 400
620	Пензенская область	58:17:060401:36	Пензенская обл., Малосердобинский р-н, примерно в 2,3 км по направлению на северо-восток от ориентира с. Большая Чернавка, расположенного за пределами участка, адрес ориентира р-н Малосердобинский	2,84	23 008	1,24	28 530	80 900
621	Пензенская область	58:17:060401:28	Пензенская обл., Малосердобинский р-н, примерно в 1 км по направлению на северо-запад от ориентира с. Большая Чернавка, расположенного за пределами участка, адрес ориентира р-н Малосердобинский	2,92	23 008	1,24	28 530	83 400
622	Пензенская область	58:17:060402:25	Пензенская обл., Малосердобинский р-н, примерно в 0,2 км по направлению на север от ориентира с. Александровка, расположенного за пределами участка, адрес ориентира р-н Малосердобинский	3,23	23 008	1,24	28 530	92 100
623	Пензенская область	58:17:060402:29	Пензенская обл., Малосердобинский р-н, участок находится примерно в 0,95 км по направлению на юго-восток от ориентира д. Александровка, расположенного за пределами участка, адрес ориентира р-н Малосердобинский	3,46	23 008	1,24	28 530	98 600
624	Пензенская область	58:25:050102:128	Пензенская обл., Сердобинский р-н, с. Кирово, ул. Набережная, д.36, 1230 м по направлению на юг	3,66	23 008	1,24	28 530	104 400
625	Пензенская область	58:17:060402:21	Пензенская обл., Малосердобинский р-н, участок находится примерно в 1,4 км по направлению на восток от ориентира с.Александровка, расположенного за пределами участка, адрес ориентира р-н Малосердобинский	3,79	23 008	1,24	28 530	108 000
626	Пензенская область	58:17:060302:8	Пензенская обл., Малосердобинский р-н, участок находится примерно в 0,4 км по направлению на запад от ориентира с. Александровка, расположенного за пределами участка, адрес ориентира р-н Малосердобинский	4,03	23 008	1,24	28 530	114 900
627	Пензенская область	58:17:060402:26	Пензенская обл., Малосердобинский р-н, примерно в 0,35 км по направлению на восток от ориентира с. Александровка, расположенного за пределами участка, адрес ориентира р-н Малосердобинский	4,06	23 008	1,24	28 530	115 900
628	Пензенская область	58:17:060401:37	Пензенская обл., Малосердобинский р-н, примерно в 2,7 км по направлению на северо-восток от ориентира с. Большая Чернавка, расположенного за пределами участка, адрес ориентира р-н Малосердобинский	4,11	23 008	1,24	28 530	117 100
629	Пензенская область	58:25:060303:92	Пензенская обл., Сердобинский р-н, с. Петровка, в 1400 м по направлению на юго-восток	4,45	23 008	1,24	28 530	127 000
630	Пензенская область	58:17:060402:22	Пензенская обл., Малосердобинский р-н, участок находится примерно в 0,9 км по направлению на юго-восток от ориентира д. Александровка, расположенного за пределами участка, адрес ориентира р-н Малосердобинский	4,53	23 008	1,24	28 530	129 300

631	Пензенская область	58:17:060401:26	Пензенская обл., Малосердобинский р-н, примерно в 1,1 км по направлению на северо-запад от ориентира с. Большая Чернавка, расположенного за пределами участка, адрес ориентира р-н Малосердобинский	5,51	23 008	1,24	28 530	157 300
632	Пензенская область	58:25:050101:126	Пензенская обл., Сердобский р-н, с. Кирово, ул. Набережная, д.36, 1930 м по направлению на юго-запад	6,92	23 008	1,24	28 530	197 300
633	Пензенская область	58:25:050101:129	Пензенская обл., Сердобский р-н, с. Кирово, ул. Набережная, д.36, 2320 м по направлению на юго-запад	7,33	23 008	1,24	28 530	209 100
634	Пензенская область	58:17:060401:29	Пензенская обл., Малосердобинский р-н, примерно в 1,5 км по направлению на северо-запад от ориентира с. Большая Чернавка, расположенного за пределами участка, адрес ориентира р-н Малосердобинский	9,99	23 008	1,24	28 530	285 100
635	Пензенская область	58:25:050101:128	Пензенская обл., Сердобский р-н, с. Кирово, ул. Набережная, д.36, 2200 м по направлению на юго-запад	11,00	23 008	1,10	25 309	278 400
636	Пензенская область	58:25:050101:127	Пензенская обл., Сердобский р-н, с. Кирово, ул. Набережная, д.36, 2010 м по направлению на юго-запад	11,00	23 008	1,10	25 309	278 400
637	Пензенская область	58:17:060401:30	Пензенская обл., Малосердобинский р-н, примерно в 2 км по направлению на северо-запад от ориентира с. Большая Чернавка, расположенного за пределами участка, адрес ориентира р-н Малосердобинский	11,20	23 008	1,10	25 309	283 500
638	Пензенская область	58:17:060301:72	Пензенская обл., Малосердобинский р-н, примерно в 2 км по направлению на запад от ориентира с. Александровка, расположенного за пределами участка, адрес ориентира р-н Малосердобинский	13,27	23 008	1,10	25 309	336 000
639	Пензенская область	58:17:060401:49	Пензенская обл., Малосердобинский р-н, примерно в 1,3 км по направлению на юго-восток от ориентира с. Большая Чернавка, расположенного за пределами участка, адрес ориентира р-н Малосердобинский	17,25	23 008	1,10	25 309	436 600
640	Пензенская область	58:25:050102:124	Пензенская обл., Сердобский р-н, с. Кирово, ул. Набережная, д.36, 720 м по направлению на юг	37,99	23 008	1,00	23 008	874 200
641	Пензенская область	58:25:050102:125	Пензенская обл., Сердобский р-н, с. Кирово, ул. Набережная, д.36, 860 м по направлению на юг	40,25	23 008	1,00	23 008	926 200
642	Пензенская область	58:25:060303:96	Пензенская обл., Сердобский р-н, с. Петровка, в 10 м по направлению на юг	45,41	23 008	1,00	23 008	1 044 800
643	Пензенская область	58:25:050102:123	Пензенская обл., Сердобский р-н, с. Кирово, ул. Набережная, д.36, 310 м по направлению на запад	65,71	23 008	1,00	23 008	1 511 900
644	Пензенская область	58:25:060101:20	Пензенская обл., Сердобский р-н, с. Кирово, в 3980 м по направлению на юго-восток	77,00	23 008	1,00	23 008	1 771 600
645	Пензенская область	58:25:060303:98	Пензенская обл., Сердобский р-н, с. Петровка, в 500 м по направлению на юг	85,93	23 008	1,00	23 008	1 977 000
646	Пензенская область	58:25:060101:9	Пензенская обл., Сердобский р-н, с. Кирово, 5340 м по направлению на северо-восток	91,42	23 008	1,00	23 008	2 103 500
647	Пензенская область	58:17:060401:48	Пензенская обл., Малосердобинский р-н, примерно в 1,9 км по направлению на юго-восток от ориентира с. Большая Чернавка, расположенного за пределами участка, адрес ориентира р-н Малосердобинский	92,00	23 008	1,00	23 008	2 116 800
648	Пензенская область	58:17:060301:38	Пензенская обл., Малосердобинский р-н, примерно в 1,1 км по направлению на запад от ориентира с. Большая Чернавка, расположенного за пределами участка, адрес ориентира р-н Малосердобинский	138,00	23 008	0,89	20 477	2 825 900

649	Пензенская область	58:25:050101:125	Пензенская обл., Сердобский р-н, с. Кирово, ул. Набережная, д.36, 3790 м по направлению на запад	171,41	23 008	0,89	20 477	3 510 100
650	Пензенская область	58:25:060101:8	Пензенская обл., Сердобский р-н, с. Кирово, в 5840 м по направлению на северо-восток	176,00	23 008	0,89	20 477	3 604 000
651	Пензенская область	58:25:050102:122	Пензенская обл., Сердобский р-н, с. Кирово, ул. Набережная, д.36, 1080 м по направлению на запад	79,20	23 008	1,00	23 008	1 822 200
652	Пензенская область	58:25:050102:121	Пензенская обл., Сердобский р-н, с. Кирово, ул. Набережная, д.36, 1800 м по направлению на запад	116,43	23 008	0,89	20 477	2 384 100
653	Пензенская область	58:25:060101:7	Пензенская обл., Сердобский р-н, с. Кирово, 5630 м по направлению на северо-восток	121,62	23 008	0,89	20 477	2 490 400
654	Пензенская область	58:25:060303:95	Пензенская обл., Сердобский р-н, с. Петровка, в 2 м по направлению на юг	41,55	23 008	1,00	23 008	955 900
655	Пензенская область	58:25:060101:72	Пензенская обл., Сердобский р-н, с. Кирово, в 4800 м по направлению на юго-восток	43,38	23 008	1,00	23 008	998 200
656	Пензенская область	58:25:050102:126	Пензенская обл., Сердобский р-н, с. Кирово, ул. Набережная, д.36, 1310 м по направлению на юг	50,01	23 008	1,00	23 008	1 150 600
657	Пензенская область	58:25:060303:94	Пензенская обл., Сердобский р-н, с. Петровка, в 2100 м по направлению на юго-восток	56,61	23 008	1,00	23 008	1 302 500
658	Пензенская область	58:25:060101:19	Пензенская обл., Сердобский р-н, с. Кирово, в 4530 м по направлению на юго-восток	64,81	23 008	1,00	23 008	1 491 100
659	Пензенская область	58:25:050102:127	Пензенская обл., Сердобский р-н, с. Кирово, ул. Набережная, д.36, 1800 м по направлению на юг	78,00	23 008	1,00	23 008	1 794 600
660	Пензенская область	58:25:060303:93	Пензенская обл., Сердобский р-н, с. Петровка, в 900 м по направлению на юго-восток	139,54	23 008	0,89	20 477	2 857 500
661	Пензенская область	58:25:000000:0095	Пензенская обл., Сердобский р-н, с. Кирово, в 1000 м по направлению на запад	330,00	23 008	0,89	20 477	6 757 600
662	Пензенская область	58:25:060101:13	Пензенская обл., Сердобский р-н, с. Кирово, в 3210 м по направлению на юго-восток	100,19	23 008	0,89	20 477	2 051 700
663	Ростовская область	61:05:600002:0434	Ростовская обл., Боковский район, примерно в 11,7 км по направлению на юго-запад от здания центральной конторы х.Грачев	17,20	61 614	1,10	67 775	1 165 700
664	Алтайский край	22:55:0:0189	Алтайский край, Усть-Пристанский район, примерно в 200 м. по направлению на восток от ориентира с.Вяткино. расположенного за пределами участка	182,00	18 947	1,00	18 947	3 448 300
665	Ростовская область	61:05:600013:0184	Ростовская обл., Боковский р-н, примерно в 10,9 км. по направлению на юго-запад от ориентира здание МТМ х.Земцов;	682,44	61 614	0,89	54 836	37 422 600
666	Ростовская область	61:05:600011:0083	Ростовская обл., Боковский р-н, примерно в 7,87 км. по направлению на юго-запад от ориентира здание МТМ х. Земцовский	191,10	61 614	0,89	54 836	10 479 200
667	Пензенская область	58:25:050401:90	Пензенская обл., Сердобский р-н, с. Мещерское, в 4700 м по направлению на северо-запад	2,82	23 008	1,24	28 530	80 600
668	Пензенская область	58:25:050401:87	Пензенская обл., Сердобский р-н, с. Мещерское, в 5650 м по направлению на северо-запад	3,69	23 008	1,24	28 530	105 300

669	Пензенская область	58:25:060303:104	Пензенская обл., Сердобский р-н, с. Петровка, в 3300 м по направлению на юго-запад	16,50	23 008	1,10	25 309	417 600
670	Пензенская область	58:25:060303:105	Пензенская обл., Сердобский р-н, с. Петровка, в 3500 м по направлению на юго-запад	16,50	23 008	1,10	25 309	417 600
671	Пензенская область	58:25:050401:92	Пензенская обл., Сердобский р-н, с. Мещерское, в 4400 м по направлению на запад	18,76	23 008	1,10	25 309	474 800
672	Пензенская область	58:25:060303:103	Пензенская обл., Сердобский р-н, с. Петровка, в 3100 м по направлению на юго-запад	22,00	23 008	1,10	25 309	556 800
673	Пензенская область	58:25:060303:101	Пензенская обл., Сердобский р-н, с. Петровка, в 2500 м по направлению на юго-восток	27,36	23 008	1,10	25 309	692 500
674	Пензенская область	58:25:050401:113	Пензенская обл., Сердобский р-н, спк "Мещерский", ул.Школьная, д. 6, 4000 м по направлению на северо-запад от ориентира здание	33,00	23 008	1,00	23 008	759 300
675	Пензенская область	58:25:060303:88	Пензенская обл., Сердобский р-н, с. Петровка, в 4000 м по направлению на юго-восток	103,12	23 008	0,89	20 477	2 111 700
676	Пензенская область	58:25:060303:90	Пензенская обл., Сердобский р-н, с. Петровка, в 2000 м по направлению на юго-восток	171,94	23 008	0,89	20 477	3 520 900
677	Пензенская область	58:25:050201:111	Пензенская обл., Сердобский р-н, с. Новое, в 1500 м по направлению на юго-запад	226,64	23 008	0,89	20 477	4 640 900
678	Пензенская область	58:13:440903:63	Пензенская обл., Пензенский р-н, участок находится примерно в 5000 м. по направлению на юго-запад от ориентира здание, расположенного за пределами участка, адрес ориентира: с. Волхон-Умет, ул. Дорожная, дом 12а	319,20	23 008	0,89	20 477	6 536 400
679	Пензенская область	58:15:000000:122	Пензенская обл., Лопатинский р-н, участок находится примерно в 1.8 км по направлению на восток от ориентира с. Лопатино, расположенного за пределами участка, адрес ориентира: с/с Лопатинский	556,80	23 008	0,89	20 477	11 401 900
680	Пензенская область	58:25:060302:0022	Пензенская обл., Сердобский р-н, спк "Мещерский", примерно в 800 м по направлению на с-в от ориентира с. Петровка, расположенного за пределами участка,	1 221,00	23 008	0,82	18 867	23 036 500
681	Пензенская область	58:15:510102:115	Пензенская обл., Лопатинский р-н, участок находится примерно в 4700 м по направлению на юг от ориентира строение, расположенного за пределами участка, адрес ориентира: с. Лопатино, ул. Пионерская, 18	104,38	23 008	0,89	20 477	2 137 500
682	Пензенская область	58:25:050401:96	Пензенская обл., Сердобский р-н, с. Мещерское, в 2300 м по направлению на запад	137,36	23 008	0,89	20 477	2 812 700
683	Пензенская область	58:17:0000000:231	Пензенская обл., Малосердобинский р-н, Участок находится примерно в 2000 м по направлению на юг от ориентира строение, расположенного за пределами участка, адрес ориентира: с. Липовка, ул Школьная, 1а	345,80	23 008	0,89	20 477	7 081 100
684	Пензенская область	58:17:0010201:8	Пензенская обл., Малосердобинский р-н. Участок находится примерно в 8800 м по направлению на север от ориентира строение, расположенного за пределами участка, адрес ориентира: с. Дружаевка, ул. Набережная, 14 а.	782,24	23 008	0,89	20 477	16 018 300
685	Пензенская область	58:17:0130201:29	Пензенская обл., Малосердобинский р-н, Участок находится примерно в 3000 м по направлению на северо-восток от ориентира школа, расположенного за пределами участка, адрес ориентира: с. Новое Демкино, ул. Звездная, д.23	255,98	23 008	0,89	20 477	5 241 900

686	Пензенская область	58:17:0130202:39	Пензенская обл., Малосердобинский р-н, Участок находится примерно в 1500 м по направлению на восток от ориентира школа, расположенного за пределами участка, адрес ориентира: с. Новое Демкино, ул. Звездная, д.23	133,93	23 008	0,89	20 477	2 742 600
687	Пензенская область	58:27:0080702:41	Пензенская обл.; Тамалинский р-н, Пензенская область, Тамалинский район, с. Дуровка, ул. Школьная, д. 1А, примерно в 3700 м. по направлению на северо-восток от ориентира строение, расположенного за пределами участка	227,30	23 008	0,89	20 477	4 654 500
688	Пензенская область	58:17:0000000:227	Пензенская обл., Малосердобинский р-н, Участок находится примерно в 7300 м по направлению на север от ориентира строение, расположенного за пределами участка, адрес ориентира: с. Дружаевка, ул. Набережная, 14 а.	311,54	23 008	0,89	20 477	6 379 600
689	Пензенская область	58:17:0010202:11	Пензенская обл., Малосердобинский р-н, Участок находится примерно в 8000 м по направлению на запад от ориентира школа, расположенного за пределами участка, адрес ориентира: с. Новое Демкино, ул. Звездная, д.23	365,82	23 008	0,89	20 477	7 491 100
690	Пензенская область	58:17:0000000:232	Пензенская обл., Малосердобинский р-н, Участок находится примерно в 2500 м по направлению на север от ориентира строение, расположенного за пределами участка, адрес ориентира: с. Липовка, ул Школьная, 1а	773,42	23 008	0,89	20 477	15 837 700
691	Пензенская область	58:12:7401001:35	Пензенская обл.; Кольшлейский р-н, Участок находится примерно в 4210 м по направлению на северо-восток от ориентира жилой дом, расположенного за пределами участка, адрес ориентира: с. Березовка, ул.Первомайская, д.9	3,12	23 008	1,24	28 530	89 100
692	Пензенская область	58:12:7202005:202	Пензенская обл.; Кольшлейский р-н. Участок находится примерно в 1430 м по направлению на северо-восток от ориентира жилой дом, расположенного за пределами участка, адрес ориентира: с. Березовка, ул.Первомайская, д.9	4,57	23 008	1,24	28 530	130 300
693	Пензенская область	58:12:7202005:201	Пензенская обл.; Кольшлейский р-н, Участок находится примерно в 1900 м по направлению на северо-восток от ориентира жилой дом, расположенного за пределами участка, адрес ориентира: с. Березовка, ул.Первомайская, д.9	4,57	23 008	1,24	28 530	130 400
694	Пензенская область	58:12:7401001:42	Пензенская обл.; Кольшлейский р-н, Участок находится примерно в 3160 м по направлению на северо-запад от ориентира жилой дом, расположенного за пределами участка, адрес ориентира: с. Березовка, ул.Первомайская, д.9	5,91	23 008	1,24	28 530	168 600
695	Пензенская область	58:12:7401001:36	Пензенская обл.; Кольшлейский р-н, Участок находится примерно в 2760 м по направлению на северо-восток от ориентира жилой дом, расположенного за пределами участка, адрес ориентира: с. Березовка, ул.Первомайская, д.9	5,99	23 008	1,24	28 530	171 000
696	Пензенская область	58:12:7202005:207	Пензенская обл.; Кольшлейский р-н, Участок находится примерно в 1770 м по направлению на юго-восток от ориентира жилой дом, расположенного за пределами участка, адрес ориентира: с. Березовка, ул.Первомайская, д.9	7,04	23 008	1,24	28 530	201 000
697	Пензенская область	58:12:7401011:173	Пензенская обл.; Кольшлейский р-н. Участок находится примерно в 1750 м по направлению на юго-восток от ориентира жилой дом, расположенного за пределами участка, адрес ориентира: с. Березовка, ул.Первомайская, д.9	7,80	23 008	1,24	28 530	222 500
698	Пензенская область	58:12:7202005:205	Пензенская обл.; Кольшлейский р-н, Участок находится примерно в 2420 м по направлению на юго-восток от ориентира жилой дом, расположенного за пределами участка, адрес ориентира: с. Березовка, ул.Первомайская, д.9	10,28	23 008	1,10	25 309	260 200
699	Пензенская область	58:12:7401001:45	Пензенская обл.; Кольшлейский р-н, Участок находится примерно в 4630 м по направлению на запад от ориентира жилой дом, расположенного за пределами участка, адрес ориентира: с. Березовка, ул.Первомайская, д.9	12,60	23 008	1,10	25 309	318 900

700	Пензенская область	58:12:7202001:131	Пензенская обл.; Кольшлейский-н, Участок находится примерно в 4360 м по направлению на северо-восток от ориентира жилой дом, расположенного за пределами участка, адрес ориентира: с. Березовка, ул.Первомайская, д.9	14,95	23 008	1,10	25 309	378 400
701	Пензенская область	58:12:7202005:253	Пензенская обл.; Кольшлейский-н, Участок находится примерно в 1410 м по направлению на северо-восток от ориентира жилой дом, расположенного за пределами участка, адрес ориентира: с. Березовка, ул.Первомайская, д.9	18,05	23 008	1,10	25 309	456 800
702	Пензенская область	58:12:7003005:46	Пензенская обл.; Кольшлейский-н, Участок находится примерно в 6350 м по направлению на северо-запад от ориентира жилой дом, расположенного за пределами участка, адрес ориентира: с. Березовка, ул.Первомайская, д.9	30,01	23 008	1,00	23 008	690 500
703	Пензенская область	58:12:7202005:211	Пензенская обл.; Кольшлейский-н, Участок находится примерно в 3450 м по направлению на северо-восток от ориентира жилой дом, расположенного за пределами участка, адрес ориентира: с. Березовка, ул.Первомайская, д.9	33,93	23 008	1,00	23 008	780 600
704	Пензенская область	58:12:7401011:170	Пензенская обл.; Кольшлейский-н. Участок находится примерно в 1080 м по направлению на юг от ориентира жилой дом, расположенного за пределами участка, адрес ориентира: с. Березовка, ул.Первомайская, д.9	47,07	23 008	1,00	23 008	1 082 900
705	Пензенская область	58:12:7401011:169	Пензенская обл.; Кольшлейский-н, Участок находится примерно в 1000 м по направлению на юго-запад от ориентира жилой дом, расположенного за пределами участка, адрес ориентира: с. Березовка, ул.Первомайская, д.9	58,12	23 008	1,00	23 008	1 337 300
706	Пензенская область	58:12:7202001:132	Пензенская обл.; Кольшлейский-н, Участок находится примерно в 3150 м по направлению на северо-восток от ориентира жилой дом, расположенного за пределами участка, адрес ориентира: с. Березовка, ул.Первомайская, д.9	61,24	23 008	1,00	23 008	1 409 000
707	Пензенская область	58:12:7401001:34	Пензенская обл.; Кольшлейский-н, Участок находится примерно в 3960 м по направлению на северо-восток от ориентира жилой дом, расположенного за пределами участка, адрес ориентира: с. Березовка, ул.Первомайская, д.9	73,48	23 008	1,00	23 008	1 690 700
708	Пензенская область	58:12:7202001:135	Пензенская обл.; Кольшлейский-н. Участок находится примерно в 4780 м по направлению на северо-восток от ориентира жилой дом, расположенного за пределами участка, адрес ориентира: с. Березовка, ул.Первомайская, д.9	85,37	23 008	1,00	23 008	1 964 200
709	Пензенская область	58:12:7202005:204	Пензенская обл.; Кольшлейский-н. Участок находится примерно в 1980 м по направлению на юго-восток от ориентира жилой дом, расположенного за пределами участка, адрес ориентира: с. Березовка, ул.Первомайская, д.9	90,47	23 008	1,00	23 008	2 081 600
710	Пензенская область	58:12:7401001:38	Пензенская обл.; Кольшлейский-н, Участок находится примерно в 1230 м по направлению на северо-запад от ориентира жилой дом, расположенного за пределами участка, адрес ориентира: с. Березовка, ул.Первомайская, д.9	113,05	23 008	0,89	20 477	2 314 900
711	Пензенская область	58:12:7202005:210	Пензенская обл.; Кольшлейский-н, Участок находится примерно в 3450 м по направлению на юго-восток от ориентира жилой дом, расположенного за пределами участка, адрес ориентира: с. Березовка, ул.Первомайская, д.9	117,03	23 008	0,89	20 477	2 396 500
712	Пензенская область	58:12:7401001:33	Пензенская обл.; Кольшлейский-н, Участок находится примерно в 2480 м по направлению на северо-восток от ориентира жилой дом, расположенного за пределами участка, адрес ориентира: с. Березовка, ул.Первомайская, д.9	117,78	23 008	0,89	20 477	2 411 900
713	Пензенская область	58:12:7401001:40	Пензенская обл.; Кольшлейский-н, Участок находится примерно в 210 м по направлению на север от ориентира жилой дом, расположенного за пределами участка, адрес ориентира: с. Березовка, ул.Первомайская, д.9	121,85	23 008	0,89	20 477	2 495 100

714	Пензенская область	58:12:7401011:172	Пензенская обл.; Кольшлейский-н, Участок находится примерно в 1450 м по направлению на юго-восток от ориентира жилой дом, расположенного за пределами участка, адрес ориентира: с. Березовка, ул.Первомайская, д.9	140,38	23 008	0,89	20 477	2 874 500
715	Пензенская область	58:12:7801002:14	Пензенская обл.; Кольшлейский-н, Участок находится примерно в 1880 м. по направлению на юго-восток от ориентира нежилое здание, расположенного за пределами участка, адрес ориентира: с. Сумы, ул. Центральная, д.2-1	193,96	23 008	0,89	20 477	3 971 900
716	Пензенская область	58:12:7401001:37	Пензенская обл.; Кольшлейский-н, Участок находится примерно в 2090 м по направлению на северо-запад от ориентира жилой дом, расположенного за пределами участка, адрес ориентира: с. Березовка, ул.Первомайская, д.9	298,07	23 008	0,89	20 477	6 103 600
717	Пензенская область	58:12:7401001:31	Пензенская обл.; Кольшлейский-н, Участок находится примерно в 2460 м по направлению на север от ориентира жилой дом, расположенного за пределами участка, адрес ориентира: с. Березовка, ул.Первомайская, д.9	221,12	23 008	0,89	20 477	4 528 100
718	Пензенская область	58:12:7401001:43	Пензенская обл.; Кольшлейский-н, Участок находится примерно в 1130 м по направлению на запад от ориентира жилой дом, расположенного за пределами участка, адрес ориентира: с. Березовка, ул.Первомайская, д.9	372,56	23 008	0,89	20 477	7 629 000
719	Пензенская область	58:12:7202001:130	Пензенская обл.; Кольшлейский-н, Участок находится примерно в 3520 м по направлению на северо-восток от ориентира жилой дом, расположенного за пределами участка, адрес ориентира: с. Березовка, ул.Первомайская, д.9	80,87	23 008	1,00	23 008	1 860 600
720	Пензенская область	58:12:7202005:252	Пензенская обл.; Кольшлейский-н, Участок находится примерно в 1410 м по направлению на северо-восток от ориентира жилой дом, расположенного за пределами участка, адрес ориентира: с. Березовка, ул.Первомайская, д.9	99,65	23 008	1,00	23 008	2 292 900
721	Пензенская область	58:12:7202005:212	Пензенская обл.; Кольшлейский-н, Участок находится примерно в 3100 м по направлению на северо-восток от ориентира жилой дом, расположенного за пределами участка, адрес ориентира: с. Березовка, ул.Первомайская, д.9	100,09	23 008	0,89	20 477	2 049 600
722	Пензенская область	58:12:7202005:198	Пензенская обл.; Кольшлейский-н, Участок находится примерно в 1960 м по направлению на северо-восток от ориентира жилой дом, расположенного за пределами участка, адрес ориентира: с. Березовка, ул.Первомайская, д.9	107,48	23 008	0,89	20 477	2 200 800
723	Пензенская область	58:12:7401001:41	Пензенская обл.; Кольшлейский-н, Участок находится примерно в 370 м по направлению на северо-восток от ориентира жилой дом, расположенного за пределами участка, адрес ориентира: с. Березовка, ул.Первомайская, д.9	122,22	23 008	0,89	20 477	2 502 900
724	Пензенская область	58:12:7202001:133	Пензенская обл.; Кольшлейский-н, Участок находится примерно в 4060 м по направлению на северо-восток от ориентира жилой дом, расположенного за пределами участка, адрес ориентира: с. Березовка, ул.Первомайская, д.9	42,53	23 008	1,00	23 008	978 600
725	Пензенская область	58:12:7202005:206	Пензенская обл.; Кольшлейский-н. Участок находится примерно в 2790 м по направлению на юго-восток от ориентира жилой дом, расположенного за пределами участка, адрес ориентира: с. Березовка, ул.Первомайская, д.9	52,29	23 008	1,00	23 008	1 203 000
726	Пензенская область	58:12:7202005:214	Пензенская обл.; Кольшлейский-н, Участок находится примерно в 4630 м по направлению на юго-восток от ориентира жилой дом, расположенного за пределами участка, адрес ориентира: с. Березовка, ул.Первомайская, д.9	69,93	23 008	1,00	23 008	1 609 000
727	Пензенская область	58:12:7202005:213	Пензенская обл.; Кольшлейский-н, Участок находится примерно в 4060 м по направлению на юго-восток от ориентира жилой дом, расположенного за пределами участка, адрес ориентира: с. Березовка, ул.Первомайская, д.9	116,08	23 008	0,89	20 477	2 376 900

728	Пензенская область	58:12:7703001:24	Пензенская обл.; Кольшлейский-н, Участок находится примерно в 2290 м. по направлению на северо-восток от ориентира нежилое здание, расположенного за пределами участка, адрес ориентира: с. Сумы, пл. Центральная , д.2-1	186,43	23 008	0,89	20 477	3 817 600
729	Пензенская область	58:12:7202005:203	Пензенская обл.; Кольшлейский-н, Участок находится примерно в 2220 м по направлению на юго-восток от ориентира жилой дом, расположенного за пределами участка, адрес ориентира: с. Березовка, ул.Первомайская, д.9	146,16	23 008	0,89	20 477	2 993 100
730	Пензенская область	58:12:7003001:180	Пензенская обл.; Кольшлейский-н, Участок находится примерно в 5930 м по направлению на северо-запад от ориентира жилой дом, расположенного за пределами участка, адрес ориентира: с. Березовка, ул.Первомайская, д.9	250,66	23 008	0,89	20 477	5 132 900
731	Пензенская область	58:12:7202005:197	Пензенская обл.; Кольшлейский-н, Участок находится примерно в 2530 м по направлению на северо-восток от ориентира жилой дом, расположенного за пределами участка, адрес ориентира: с. Березовка, ул.Первомайская, д.9	106,94	23 008	0,89	20 477	2 189 900
732	Пензенская область	58:12:7202005:209	Пензенская обл.; Кольшлейский-н, Участок находится примерно в 3120 м по направлению на юго-восток от ориентира жилой дом, расположенного за пределами участка, адрес ориентира: с. Березовка, ул.Первомайская, д.9	114,01	23 008	0,89	20 477	2 334 600
733	Пензенская область	58:12:7703002:76	Пензенская обл.; Кольшлейский-н, Участок находится примерно в 1390 м. по направлению на юг от ориентира нежилое здание, расположенного за пределами участка, адрес ориентира: с. Сумы, пл. Центральная , д.2-1	127,26	23 008	0,89	20 477	2 605 900
734	Пензенская область	58:12:7401001:44	Пензенская обл.; Кольшлейский-н, Участок находится примерно в 2760 м по направлению на юго-запад от ориентира жилой дом, расположенного за пределами участка, адрес ориентира: с. Березовка, ул.Первомайская, д.9	141,11	23 008	0,89	20 477	2 889 600
735	Пензенская область	58:12:7202005:208	Пензенская обл.; Кольшлейский-н, Участок находится примерно в 3060 м по направлению на юго-восток от ориентира жилой дом, расположенного за пределами участка, адрес ориентира: с. Березовка, ул.Первомайская, д.9	142,83	23 008	0,89	20 477	2 924 800
736	Пензенская область	58:12:7401001:29	Пензенская обл.; Кольшлейский-н, Участок находится примерно в 3590 м по направлению на северо-запад от ориентира жилой дом, расположенного за пределами участка, адрес ориентира: с. Березовка, ул.Первомайская, д.9	160,55	23 008	0,89	20 477	3 287 700
737	Пензенская область	58:12:7703001:23	Пензенская обл.; Кольшлейский-н, Участок находится примерно в 3720 м. по направлению на северо-восток от ориентира нежилое здание, расположенного за пределами участка, адрес ориентира: с. Сумы,пл. Центральная , д.2-1	165,70	23 008	0,89	20 477	3 393 100
738	Пензенская область	58:12:7703001:25	Пензенская обл.; Кольшлейский-н, Участок находится примерно в 3050 м. по направлению на северо-восток от ориентира нежилое здание, расположенного за пределами участка, адрес ориентира: с. Сумы, пл. Центральная , д.2-1	178,34	23 008	0,89	20 477	3 651 900
739	Пензенская область	58:12:7401001:30	Пензенская обл.; Кольшлейский-н, Участок находится примерно в 2800 м по направлению на северо-запад от ориентира жилой дом, расположенного за пределами участка, адрес ориентира: с. Березовка, ул.Первомайская, д.9	247,40	23 008	0,89	20 477	5 066 000
740	Пензенская область	58:12:7801002:15	Пензенская обл.; Кольшлейский-н, Участок находится примерно в 1470 м. по направлению на юго-восток от ориентира нежилое здание, расположенного за пределами участка, адрес ориентира: с. Сумы, ул. Центральная , д.2-1	213,03	23 008	0,89	20 477	4 362 400
741	Пензенская область	58:12:7401011:171	Пензенская обл.; Кольшлейский-н, Участок находится примерно в 1760 м по направлению на юг от ориентира жилой дом, расположенного за пределами участка, адрес ориентира: с. Березовка, ул.Первомайская, д.9	434,47	23 008	0,89	20 477	8 896 900

742	Пензенская область	58:12:7502008:256	Пензенская обл.; Кольшлейский-н, Участок находится примерно в 3290 м по направлению на юго-восток от ориентира здание школы, расположенного за пределами участка, адрес ориентира: с. Плещеевка, ул. Центральная, д.16	4,97	23 008	1,24	28 530	141 800
743	Пензенская область	58:12:7903001:16	Пензенская обл.; Кольшлейский-н. Участок находится примерно в 2640 м. по направлению на юго-запад от ориентира жилой дом, расположенного за пределами участка, адрес ориентира: с. Трескино, ул. Российская, д.8	8,16	23 008	1,24	28 530	232 900
744	Пензенская область	58:12:7301001:24	Пензенская обл.; Кольшлейский-н, Участок находится примерно в 0,5 км. по направлению на юг от ориентира жилой дом, расположенного за пределами участка, адрес ориентира: с. Липяги, ул. Вырубова , д.17	10,21	23 008	1,10	25 309	258 300
745	Пензенская область	58:12:7502008:257	Пензенская обл.; Кольшлейский-н, Участок находится примерно в 3170 м по направлению на юго-восток от ориентира здание школы, расположенного за пределами участка, адрес ориентира: с. Плещеевка, ул. Центральная, д.16	19,36	23 008	1,10	25 309	490 000
746	Пензенская область	58:12:7001002:28	Пензенская обл.; Кольшлейский-н, Участок находится примерно в 0,9 км по направлению на юг от ориентира жилой дом, расположенного за пределами участка, адрес ориентира: с. Липяги, ул. Вырубова , д.17	30,73	23 008	1,00	23 008	707 000
747	Пензенская область	58:12:7502008:260	Пензенская обл.; Кольшлейский-н, Участок находится примерно в 2630 м по направлению на юго-запад от ориентира здание школы, расположенного за пределами участка, адрес ориентира: с. Плещеевка, ул. Центральная, д.16	31,67	23 008	1,00	23 008	728 600
748	Пензенская область	58:12:7802001:110	Пензенская обл.; Кольшлейский-н, Участок находится примерно в 3240 м. по направлению на юго-восток от ориентира жилой дом, расположенного за пределами участка, адрес ориентира: с. Трескино, ул. Российская, д.8	49,89	23 008	1,00	23 008	1 148 000
749	Пензенская область	58:12:7502008:258	Пензенская обл.; Кольшлейский-н, Участок находится примерно в 2230 м по направлению на юг от ориентира здание школы, расположенного за пределами участка, адрес ориентира: с. Плещеевка, ул. Центральная, д.16	54,23	23 008	1,00	23 008	1 247 700
750	Пензенская область	58:12:7502003:120	Пензенская обл.; Кольшлейский-н, Участок находится примерно в 6085 м по направлению на юго-запад от ориентира здание школы, расположенного за пределами участка, адрес ориентира: с. Плещеевка, ул. Центральная, д.16	69,73	23 008	1,00	23 008	1 604 400
751	Пензенская область	58:12:7301001:35	Пензенская обл.; Кольшлейский-н, Участок находится примерно в 2,6 км. по направлению на юго-запад от ориентира жилой дом, расположенного за пределами участка, адрес ориентира: с. Колтовское, ул. Советская , д.16	78,83	23 008	1,00	23 008	1 813 700
752	Пензенская область	58:12:7301001:22	Пензенская обл.; Кольшлейский-н, Участок находится примерно в 2,6 км. по направлению на юго-запад от ориентира жилой дом, расположенного за пределами участка, адрес ориентира: с. Липяги, ул. Вырубова , д.17	84,60	23 008	1,00	23 008	1 946 500
753	Пензенская область	58:12:7703001:15	Пензенская обл.; Кольшлейский-н, Участок находится примерно в 3380 м. по направлению на север от ориентира нежилое здание, расположенного за пределами участка, адрес ориентира: с. Сумы, пл. Центральная , д.2-1	104,62	23 008	0,89	20 477	2 142 400
754	Пензенская область	58:12:7902001:217	Пензенская обл.; Кольшлейский-н, Участок находится примерно в 3400 м. по направлению на юг от ориентира жилой дом, расположенного за пределами участка, адрес ориентира: с. Трескино, ул. Российская, д.8	107,05	23 008	0,89	20 477	2 192 100
755	Пензенская область	58:15:510101:78	Пензенская обл., Лопатинский р-н, участок находится примерно в 2200 м по направлению на юг от ориентира строение, расположенного за пределами участка, адрес ориентира: с. Лопатино, ул. Пионерская, 18	117,68	23 008	0,89	20 477	2 409 800

756	Пензенская область	58:25:050401:93	Пензенская обл., Сердобский р-н, с. Мещерское, в 3500 м по направлению на северо-запад	182,12	23 008	0,89	20 477	3 729 500
757	Пензенская область	58:15:521001:38	Пензенская обл., Лопатинский р-н, участок находится примерно в 2900 м по направлению на северо-восток от ориентира строение, расположенного за пределами участка, адрес ориентира: с. Лопатино, ул. Пионерская, 18	213,13	23 008	0,89	20 477	4 364 300
758	Пензенская область	58:13:440903:64	Пензенская обл., Пензенский р-н, участок находится примерно в 5100 м. по направлению на юго-запад от ориентира здание, расположенного за пределами участка, адрес ориентира: с. Волхон-Умет, ул. Дорожная, дом 12а	579,13	23 008	0,89	20 477	11 859 200
759	Пензенская область	58:15:510101:76	Пензенская обл., Лопатинский р-н, участок находится примерно в 1800 м по направлению на юго-запад от ориентира строение, расположенного за пределами участка, адрес ориентира: с. Лопатино, ул. Пионерская, 18	212,83	23 008	0,89	20 477	4 358 300
760	Пензенская область	58:15:510101:77	Пензенская обл., Лопатинский р-н, участок находится примерно в 4550 м по направлению на юго-запад от ориентира строение, расположенного за пределами участка, адрес ориентира: с. Лопатино, ул. Пионерская, 18	248,82	23 008	0,89	20 477	5 095 200
761	Пензенская область	58:15:491403:243	Пензенская обл., Лопатинский р-н, участок находится примерно в 4500 м по направлению на юго-запад от ориентира строение, расположенного за пределами участка, адрес ориентира: с. Лопатино, ул. Пионерская, 18	33,91	23 008	1,00	23 008	780 300
762	Пензенская область	58:15:510102:113	Пензенская обл., Лопатинский р-н, участок находится примерно в 5300 м по направлению на юг от ориентира строение, расположенного за пределами участка, адрес ориентира: с. Лопатино, ул. Пионерская, 18	45,20	23 008	1,00	23 008	1 040 000
763	Пензенская область	58:25:060303:99	Пензенская обл., Сердобский р-н, с. Петровка, в 1400 м по направлению на юг	80,98	23 008	1,00	23 008	1 863 200
764	Пензенская область	58:25:060303:97	Пензенская обл., Сердобский р-н, с. Петровка, в 600 м по направлению на юг	107,61	23 008	0,89	20 477	2 203 500
765	Пензенская область	58:25:060303:89	Пензенская обл., Сердобский р-н. с. Петровка, в 3400 м по направлению на юго-восток	114,43	23 008	0,89	20 477	2 343 200
766	Пензенская область	58:15:510102:114	Пензенская обл., Лопатинский р-н; участок находится примерно в 5600 м по направлению на юг от ориентира строение, расположенного за пределами участка, адрес ориентира: с. Лопатино, ул. Пионерская, 18	97,04	23 008	1,00	23 008	2 232 800
767	Пензенская область	58:25:050401:94	Пензенская обл., Сердобский р-н, с. Мещерское, в 2500 м по направлению на северо-запад	139,27	23 008	0,89	20 477	2 851 800
768	Пензенская область	58:25:050101:0107	Пензенская обл., Сердобский р-н, пос. Школьный, в 2300 м по направлению на восток	165,00	23 008	0,89	20 477	3 378 800
769	Пензенская область	58:25:060303:102	Пензенская обл., Сердобский р-н, с. Петровка, в 2200 м по направлению на юго-запад	94,23	23 008	1,00	23 008	2 168 100
770	Пензенская область	58:25:060303:91	Пензенская обл., Сердобский р-н, с. Петровка, в 1600 м по направлению на юго-восток	216,66	23 008	0,89	20 477	4 436 700
771	Пензенская область	58:13:440903:65	Пензенская обл., Пензенский р-н, участок находится примерно в 5140 м. по направлению на юго-запад от ориентира здание, расположенного за пределами участка, адрес ориентира: с. Волхон-Умет, ул. Дорожная, дом 12а	241,67	23 008	0,89	20 477	4 948 800
772	Пензенская область	58:25:000000:0076	Пензенская обл., Сердобский р-н, с. Гуленовка, 1500 м по направлению на северо-запад	814,00	23 008	0,89	20 477	16 668 700

773	Пензенская область	58:25:000000:0063	Пензенская обл., Сердобский р-н, спк "Мещерский"	1 204,50	23 008	0,82	18 867	22 725 200
774	Пензенская область	58:12:7801002:23	Пензенская обл.; Кольшлейский-н, Участок находится примерно в 5540 м по направлению на северо-восток от ориентира нежилое здание, расположенного за пределами участка, адрес ориентира: с. Сумы, пл.Центральная, д.2-1	1,17	23 008	1,24	28 530	33 300
775	Пензенская область	58:12:7801002:22	Пензенская обл.; Кольшлейский-н, Участок находится примерно в 5530 м по направлению на северо-восток от ориентира нежилое здание, расположенного за пределами участка, адрес ориентира: с. Сумы, пл.Центральная, д.2-1	2,46	23 008	1,24	28 530	70 100
776	Пензенская область	58:12:7703002:75	Пензенская обл.; Кольшлейский-н, Участок находится примерно в 770 м по направлению на юг от ориентира нежилое здание, расположенного за пределами участка, адрес ориентира: с. Сумы, пл.Центральная, д.2-1	4,09	23 008	1,24	28 530	116 600
777	Пензенская область	58:12:7502003:121	Пензенская обл.; Кольшлейский-н, Участок находится примерно в 6620 м по направлению на юго-запад от ориентира здания школы, расположенного за пределами участка, адрес ориентира: с. Плесоевка, ул.Центральная, 16	4,98	23 008	1,24	28 530	142 200
778	Пензенская область	58:12:7001002:21	Пензенская обл.; Кольшлейский-н, Участок находится примерно в 1 км. по направлению на север от ориентира жилой дом, расположенного за пределами участка, адрес ориентира: с. Колтовское, ул. Советская, д.16	11,30	23 008	1,10	25 309	286 000
779	Пензенская область	58:12:7703002:77	Пензенская обл.; Кольшлейский-н, Участок находится примерно в 6300 м по направлению на северо-запад от ориентира жилой дом, расположенного за пределами участка, адрес ориентира: с.Трескино, ул.Российская, д.8	11,80	23 008	1,10	25 309	298 600
780	Пензенская область	58:12:7903001:15	Пензенская обл.; Кольшлейский-н, Участок находится примерно в 1930 м по направлению на юго-запад от ориентира жилой дом, расположенного за пределами участка, адрес ориентира: с.Трескино, ул.Российская, д.8	14,68	23 008	1,10	25 309	371 500
781	Пензенская область	58:12:7703002:84	Пензенская обл.; Кольшлейский-н, Участок находится примерно в 3050 м по направлению на северо-запад от ориентира жилой дом, расположенного за пределами участка, адрес ориентира: с.Трескино, ул.Российская, д.8	15,11	23 008	1,10	25 309	382 300
782	Пензенская область	58:12:7001002:15	Пензенская обл.; Кольшлейский-н, Участок находится примерно в 3 км. по направлению на север от ориентира жилой дом, расположенного за пределами участка, адрес ориентира: с. Липяги, ул. Вырубова, д.17	19,30	23 008	1,10	25 309	488 500
783	Пензенская область	58:12:7703002:78	Пензенская обл.; Кольшлейский-н, Участок находится примерно в 6400 м по направлению на северо-запад от ориентира жилой дом, расположенного за пределами участка, адрес ориентира: с.Трескино, ул.Российская, д.8	22,38	23 008	1,10	25 309	566 400
784	Пензенская область	58:12:7001002:27	Пензенская обл.; Кольшлейский-н, Участок находится примерно в 0,2 км. по направлению на юг от ориентира жилой дом, расположенного за пределами участка, адрес ориентира: с. Липяги, ул. Вырубова, д.17	30,99	23 008	1,00	23 008	713 100
785	Пензенская область	58:12:7902001:215	Пензенская обл.; Кольшлейский-н. Участок находится примерно в 3790 м по направлению на запад от ориентира жилой дом, расположенного за пределами участка, адрес ориентира: с.Трескино, ул.Российская, д.8	90,42	23 008	1,00	23 008	2 080 300
786	Пензенская область	58:12:7003001:183	Пензенская обл.; Кольшлейский-н, Участок находится примерно в 5840 м по направлению на северо-запад от ориентира жилой дом, расположенного за пределами участка, адрес ориентира: с.Скрипицино, ул.Скрипицинская, д.36, кв.1	100,41	23 008	0,89	20 477	2 056 200

787	Пензенская область	58:12:7801002:19	Пензенская обл.; Кольшлейский-н, Участок находится примерно в 3420 м по направлению на юго-восток от ориентира нежилое здание, расположенного за пределами участка, адрес ориентира: с. Сумы, пл.Центральная, д.2-1	122,10	23 008	0,89	20 477	2 500 400
788	Пензенская область	58:12:7001002:14	Пензенская обл.; Кольшлейский-н, Участок находится примерно в 2 км. по направлению на север от ориентира жилой дом, расположенного за пределами участка, адрес ориентира: с. Липяги, ул. Вырубова , д.17	158,70	23 008	0,89	20 477	3 249 800
789	Пензенская область	58:12:7001002:24	Пензенская обл.; Кольшлейский-н, Участок находится примерно в 4 км. по направлению на запад от ориентира жилой дом, расположенного за пределами участка, адрес ориентира: с. Липяги, ул. Вырубова , д.17	184,00	23 008	0,89	20 477	3 767 900
790	Пензенская область	58:12:7001002:25	Пензенская обл.; Кольшлейский-н, Участок находится примерно в 2,8 км. по направлению на запад от ориентира жилой дом, расположенного за пределами участка, адрес ориентира: с. Липяги, ул. Вырубова , д.17	197,40	23 008	0,89	20 477	4 042 300
791	Пензенская область	58:12:7001002:26	Пензенская обл.; Кольшлейский-н, Участок находится примерно в 2,2 км. по направлению на юго-запад от ориентира жилой дом, расположенного за пределами участка, адрес ориентира: с. Липяги, ул. Вырубова , д.17	198,00	23 008	0,89	20 477	4 054 500
792	Пензенская область	58:12:7001001:18	Пензенская обл.; Кольшлейский-н, Участок находится примерно в 5,5 км. по направлению на север от ориентира жилой дом, расположенного за пределами участка, адрес ориентира: с. Колтовское, ул. Советская , д.16	222,00	23 008	0,89	20 477	4 546 000
793	Пензенская область	58:12:7001002:16	Пензенская обл.; Кольшлейский-н, Участок находится примерно в 2 км. по направлению на северо-восток от ориентира жилой дом, расположенного за пределами участка, адрес ориентира: с. Липяги, ул. Вырубова , д.17	248,00	23 008	0,89	20 477	5 078 400
794	Пензенская область	58:12:7001002:19	Пензенская обл.; Кольшлейский-н, Участок находится примерно в 2 км по направлению на север от ориентира жилой дом, расположенного за пределами участка, адрес ориентира: с. Колтовское, ул. Советская , д.16	253,00	23 008	0,89	20 477	5 180 800
795	Пензенская область	58:12:7003001:177	Пензенская обл.; Кольшлейский-н, Участок находится примерно в 1 км. по направлению на северо-восток от ориентира жилой дом, расположенного за пределами участка, адрес ориентира: с. Колтовское, ул. Советская , д.16	264,04	23 008	0,89	20 477	5 406 900
796	Пензенская область	58:12:7001002:13	Пензенская обл.; Кольшлейский-н, Участок находится примерно в 0,5 км. по направлению на север от ориентира жилой дом, расположенного за пределами участка, адрес ориентира: с. Липяги, ул. Вырубова , д.17	278,00	23 008	0,89	20 477	5 692 700
797	Пензенская область	58:12:7001002:17	Пензенская обл.; Кольшлейский-н, Участок находится примерно в 2,5 км. по направлению на север от ориентира жилой дом, расположенного за пределами участка, адрес ориентира: с. Колтовское, ул. Советская , д.16	304,00	23 008	0,89	20 477	6 225 200
798	Пензенская область	58:12:7001002:18	Пензенская обл.; Кольшлейский-н, Участок находится примерно в 1,5 км. по направлению на север от ориентира жилой дом, расположенного за пределами участка, адрес ориентира: с. Колтовское, ул. Советская , д.16	326,00	23 008	0,89	20 477	6 675 700
799	Пензенская область	58:12:7003001:185	Пензенская обл.; Кольшлейский-н, Участок находится примерно в 2710 м по направлению на северо-запад от ориентира жилой дом, расположенного за пределами участка, адрес ориентира: с.Скрипицино, ул.Скрипицинская, д.36, кв.1	529,71	23 008	0,89	20 477	10 847 100
800	Пензенская область	58:12:7802001:107	Пензенская обл.; Кольшлейский-н, Участок находится примерно в 2510 м по направлению на юго-восток от ориентира нежилое здание, расположенного за пределами участка, адрес ориентира: с. Сумы, пл.Центральная, д.2-1	182,21	23 008	0,89	20 477	3 731 200

801	Пензенская область	58:12:7801002:17	Пензенская обл.; Кольшлейский-н, Участок находится примерно в 3890 м по направлению на юго-восток от ориентира нежилое здание, расположенного за пределами участка, адрес ориентира: с. Сумы, пл.Центральная, д.2-1	110,30	23 008	0,89	20 477	2 258 600
802	Пензенская область	58:12:7703002:82	Пензенская обл.; Кольшлейский-н, Участок находится примерно в 3600 м по направлению на запад от ориентира жилой дом, расположенного за пределами участка, адрес ориентира: с.Трескино, ул.Российская, д.8	130,29	23 008	0,89	20 477	2 668 100
803	Пензенская область	58:12:7902001:214	Пензенская обл.; Кольшлейский-н, Участок находится примерно в 4640 м по направлению на запад от ориентира жилой дом, расположенного за пределами участка, адрес ориентира: с.Трескино, ул.Российская, д.8	138,80	23 008	0,89	20 477	2 842 300
804	Пензенская область	58:12:7703002:81	Пензенская обл.; Кольшлейский-н, Участок находится примерно в 2300 м по направлению на северо-запад от ориентира жилой дом, расположенного за пределами участка, адрес ориентира: с.Трескино, ул.Российская, д.8	138,82	23 008	0,89	20 477	2 842 700
805	Пензенская область	58:12:7003001:184	Пензенская обл.; Кольшлейский-н, Участок находится примерно в 5970 м по направлению на северо-запад от ориентира жилой дом, расположенного за пределами участка, адрес ориентира: с.Скрипицино, ул.Скрипицинская, д.36, кв.1	385,21	23 008	0,89	20 477	7 888 200
806	Пензенская область	58:12:7801002:16	Пензенская обл.; Кольшлейский-н, Участок находится примерно в 4860 м по направлению на северо-восток от ориентира нежилое здание, расположенного за пределами участка, адрес ориентира: с. Сумы, пл.Центральная, д.2-1	174,30	23 008	0,89	20 477	3 569 200
807	Пензенская область	58:12:7801002:21	Пензенская обл.; Кольшлейский-н, Участок находится примерно в 5000 м по направлению на северо-восток от ориентира нежилое здание, расположенного за пределами участка, адрес ориентира: с. Сумы, пл.Центральная, д.2-1	175,50	23 008	0,89	20 477	3 593 700
808	Пензенская область	58:12:7003001:186	Пензенская обл.; Кольшлейский-н. Участок находится примерно в 2300 м по направлению на северо-запад от ориентира жилой дом, расположенного за пределами участка, адрес ориентира: с.Скрипицино, ул.Скрипицинская, д.36, кв.1	51,55	23 008	1,00	23 008	1 186 100
809	Пензенская область	58:12:7301001:25	Пензенская обл.; Кольшлейский-н, Участок находится примерно в 0,1 км. по направлению на юг от ориентира жилой дом, расположенного за пределами участка, адрес ориентира: с. Липяги, ул. Вырубова , д.17	58,17	23 008	1,00	23 008	1 338 400
810	Пензенская область	58:12:7003001:189	Пензенская обл.; Кольшлейский-н, Участок находится примерно в 370 м по направлению на запад от ориентира жилой дом, расположенного за пределами участка, адрес ориентира: с.Скрипицино, ул.Скрипицинская, д.36, кв.1	59,30	23 008	1,00	23 008	1 364 500
811	Пензенская область	58:12:7802001:108	Пензенская обл.; Кольшлейский-н, Участок находится примерно в 4300 м по направлению на юго-восток от ориентира нежилое здание, расположенного за пределами участка, адрес ориентира: с. Сумы, пл.Центральная, д.2-1	63,43	23 008	1,00	23 008	1 459 500
812	Пензенская область	58:12:7703001:19	Пензенская обл.; Кольшлейский-н, Участок находится примерно в 150 м по направлению на север от ориентира нежилое здание, расположенного за пределами участка, адрес ориентира: с. Сумы, пл.Центральная, д.2-1	106,45	23 008	0,89	20 477	2 179 700
813	Пензенская область	58:12:7703002:79	Пензенская обл.; Кольшлейский-н, Участок находится примерно в 4500 м по направлению на северо-запад от ориентира жилой дом, расположенного за пределами участка, адрес ориентира: с.Трескино, ул.Российская, д.8	109,74	23 008	0,89	20 477	2 247 100
814	Пензенская область	58:12:7801002:20	Пензенская обл.; Кольшлейский-н, Участок находится примерно в 3220 м по направлению на юго-восток от ориентира нежилое здание, расположенного за пределами участка, адрес ориентира: с. Сумы, пл.Центральная, д.2-1	116,18	23 008	0,89	20 477	2 379 000

815	Пензенская область	58:12:7703001:14	Пензенская обл.; Кольшлейский-н, Участок находится примерно в 170 м по направлению на северо-запад от ориентира нежилое здание, расположенного за пределами участка, адрес ориентира: с. Сумы, пл.Центральная, д.2-1	148,61	23 008	0,89	20 477	3 043 100
816	Пензенская область	58:12:7003005:53	Пензенская область, Кольшлейский р-н, Участок находится примерно в 5930 м по направлению на северо-запад от ориентира жилой дом, расположенного за пределами участка, адрес ориентира: с.Скрипицино, ул.Скрипицинская, д.36, кв.1	329,59	23 008	0,89	20 477	6 749 200
817	Пензенская область	58:12:7703002:74	Пензенская обл.; Кольшлейский-н, Участок находится примерно в 810 м по направлению на юг от ориентира нежилое здание, расположенного за пределами участка, адрес ориентира: с. Сумы, пл.Центральная, д.2-1	72,83	23 008	1,00	23 008	1 675 600
818	Пензенская область	58:12:7001002:20	Пензенская обл.; Кольшлейский-н, Участок находится примерно в 0,3 км. по направлению на север от ориентира жилой дом, расположенного за пределами участка, адрес ориентира: с. Колтовское, ул. Советская , д.16	75,61	23 008	1,00	23 008	1 739 700
819	Пензенская область	58:12:7001002:22	Пензенская обл.; Кольшлейский-н, Участок находится примерно в 0,5 км. по направлению на север от ориентира жилой дом, расположенного за пределами участка, адрес ориентира: с. Колтовское, ул. Советская , д.16	103,09	23 008	0,89	20 477	2 111 000
820	Пензенская область	58:12:7703002:83	Пензенская обл.; Кольшлейский-н, Участок находится примерно в 2500 м по направлению на запад от ориентира жилой дом, расположенного за пределами участка, адрес ориентира: с.Трескино, ул.Российская, д.8	128,12	23 008	0,89	20 477	2 623 500
821	Пензенская область	58:12:7801002:18	Пензенская обл.; Кольшлейский-н, Участок находится примерно в 3000 м по направлению на юго-восток от ориентира нежилое здание, расположенного за пределами участка, адрес ориентира: с. Сумы, пл.Центральная, д.2-1	132,28	23 008	0,89	20 477	2 708 800
822	Пензенская область	58:12:7703002:80	Пензенская обл.; Кольшлейский-н, Участок находится примерно в 2100 м по направлению на северо-запад от ориентира жилой дом, расположенного за пределами участка, адрес ориентира: с.Трескино, ул.Российская, д.8	135,39	23 008	0,89	20 477	2 772 400
823	Пензенская область	58:12:7703001:18	Пензенская обл.; Кольшлейский-н, Участок находится примерно в 3460 м по направлению на северо-восток от ориентира нежилое здание, расположенного за пределами участка, адрес ориентира: с. Сумы, пл.Центральная, д.2-1	174,64	23 008	0,89	20 477	3 576 100
824	Пензенская область	58:12:7703001:13	Пензенская обл.; Кольшлейский-н, Участок находится примерно в 1240 м по направлению на северо-запад от ориентира нежилое здание, расположенного за пределами участка, адрес ориентира: с. Сумы, пл.Центральная, д.2-1	329,89	23 008	0,89	20 477	6 755 300
825	Пензенская область	58:12:7102001:61	Пензенская обл.; Кольшлейский-н, Участок находится примерно в 1330 м по направлению на юг от ориентира нежилое здание (школа), расположенного за пределами участка, адрес ориентира: с.Хопер, ул.Центральная, д.10А	6,38	23 008	1,24	28 530	181 900
826	Пензенская область	58:12:7102001:64	Пензенская обл.; Кольшлейский-н, Участок находится примерно в 2410 м по направлению на юг от ориентира нежилое здание (школа), расположенного за пределами участка, адрес ориентира: с.Хопер, ул.Центральная, д.10А	6,74	23 008	1,24	28 530	192 400
827	Пензенская область	58:12:7102001:65	Пензенская обл.; Кольшлейский-н. Участок находится примерно в 2950 м по направлению на юго-восток от ориентира нежилое здание (школа), расположенного за пределами участка, адрес ориентира: с.Хопер, ул.Центральная, д.10А	9,73	23 008	1,24	28 530	277 500
828	Пензенская область	58:12:6801001:9	Пензенская обл.; Кольшлейский-н, Участок находится примерно в 980 м по направлению на северо-запад от ориентира здания школы, расположенного за пределами участка, адрес ориентира: с.Халтурино, ул.Садовая, д.31	29,60	23 008	1,10	25 309	749 200

829	Пензенская область	58:12:7302001:24	Пензенская обл.; Кольшлейский-н, Участок находится примерно в 5840 м по направлению на северо-запад от ориентира нежилое здание (школа), расположенного за пределами участка, адрес ориентира: с. Старая Потловка, ул.Центральная, д.	31,12	23 008	1,00	23 008	716 100
830	Пензенская область	58:12:7003001:191	Пензенская обл.; Кольшлейский-н, Участок находится примерно в 2530 м по направлению на северо-запад от ориентира жилой дом, расположенного за пределами участка, адрес ориентира: с.Скрипицино, ул.Скрипицинская, д.36, кв.1	33,02	23 008	1,00	23 008	759 700
831	Пензенская область	58:12:7002007:74	Пензенская обл.; Кольшлейский-н, Участок находится примерно в 6170 м по направлению на северо-запад от ориентира нежилое здание (школа), расположенного за пределами участка, адрес ориентира: с.Хопер, ул.Центральная, д.10А	35,37	23 008	1,00	23 008	813 800
832	Пензенская область	58:12:7001001:26	Пензенская обл.; Кольшлейский-н. Участок находится примерно в 620 м по направлению на юго-запад от ориентира здания школы, расположенного за пределами участка, адрес ориентира: с.Халтурино, ул.Садовая, д.31	52,87	23 008	1,00	23 008	1 216 500
833	Пензенская область	58:12:7002001:204	Пензенская обл.; Кольшлейский-н, Участок находится примерно в 6100 м по направлению на северо-запад от ориентира нежилое здание (школа), расположенного за пределами участка, адрес ориентира: с.Хопер, ул.Центральная, д.10А	64,69	23 008	1,00	23 008	1 488 400
834	Пензенская область	58:12:7102001:59	Пензенская обл.; Кольшлейский-н. Участок находится примерно в 590 м по направлению на юго-восток от ориентира нежилое здание (школа), расположенного за пределами участка, адрес ориентира: с.Хопер, ул.Центральная, д.10А	79,27	23 008	1,00	23 008	1 823 900
835	Пензенская область	58:12:7003001:188	Пензенская обл.; Кольшлейский-н. Участок находится примерно в 890 м по направлению на северо-запад от ориентира жилой дом, расположенного за пределами участка, адрес ориентира: с.Скрипицино, ул.Скрипицинская, д.36, кв.1	94,85	23 008	1,00	23 008	2 182 300
836	Пензенская область	58:12:7302001:32	Пензенская обл.; Кольшлейский-н, Участок находится примерно в 3840 м по направлению на запад от ориентира нежилое здание (школа), расположенного за пределами участка, адрес ориентира: с. Старая Потловка, ул.Центральная, д.6	132,30	23 008	0,89	20 477	2 709 200
837	Пензенская область	58:12:7302001:21	Пензенская обл.; Кольшлейский-н, Участок находится примерно в 4710 м по направлению на северо-запад от ориентира нежилое здание (школа), расположенного за пределами участка, адрес ориентира: с. Старая Потловка, ул.Центральная, д.	163,98	23 008	0,89	20 477	3 357 800
838	Пензенская область	58:12:7002001:205	Пензенская обл.; Кольшлейский-н, Участок находится примерно в 5200 м по направлению на северо-запад от ориентира нежилое здание (школа), расположенного за пределами участка, адрес ориентира: с.Хопер, ул.Центральная, д.10А	347,32	23 008	0,89	20 477	7 112 300
839	Пензенская область	58:12:7302001:19	Пензенская обл.; Кольшлейский-н, Участок находится примерно в 6450 м по направлению на северо-запад от ориентира нежилое здание (школа), расположенного за пределами участка, адрес ориентира: с. Старая Потловка, ул.Центральная, д.	223,44	23 008	0,89	20 477	4 575 400
840	Пензенская область	58:12:7001002:23	Пензенская обл.; Кольшлейский-н, Участок находится примерно в 1,3 км. по направлению на юго-запад от ориентира жилой дом, расположенного за пределами участка, адрес ориентира: с. Липяги, ул. Вырубова , д.17	127,00	23 008	0,89	20 477	2 600 600
841	Пензенская область	58:12:7301001:31	Пензенская обл.; Кольшлейский-н, Участок находится примерно в 1,7 км. по направлению на юг от ориентира жилой дом, расположенного за пределами участка, адрес ориентира: с. Колтовское, ул. Советская , д.16	142,00	23 008	0,89	20 477	2 907 800
842	Пензенская область	58:12:7301001:33	Пензенская обл.; Кольшлейский-н, Участок находится примерно в 2,6 км. по направлению на юго-запад от ориентира жилой дом, расположенного за пределами участка, адрес ориентира: с. Колтовское, ул. Советская , д.16	148,70	23 008	0,89	20 477	3 045 000

843	Пензенская область	58:12:7301001:32	Пензенская обл.; Кольшлейский-н, Участок находится примерно в 1,3 км. по направлению на юго-восток от ориентира жилой дом, расположенного за пределами участка, адрес ориентира: с. Колтовское, ул. Советская , д.16	153,00	23 008	0,89	20 477	3 133 100
844	Пензенская область	58:12:7301001:34	Пензенская обл.; Кольшлейский-н, Участок находится примерно в 2,7 км. по направлению на юго-запад от ориентира жилой дом, расположенного за пределами участка, адрес ориентира: с. Колтовское, ул. Советская , д.16	159,00	23 008	0,89	20 477	3 255 900
845	Пензенская область	58:12:7301001:28	Пензенская обл.; Кольшлейский-н, Участок находится примерно в 0,2 км. по направлению на юг от ориентира жилой дом, расположенного за пределами участка, адрес ориентира: с. Колтовское, ул. Советская , д.16	170,00	23 008	0,89	20 477	3 481 200
846	Пензенская область	58:12:7301001:23	Пензенская обл.; Кольшлейский-н, Участок находится примерно в 1,8 км. по направлению на юг от ориентира жилой дом, расположенного за пределами участка, адрес ориентира: с. Липяги, ул. Вырубова , д.17	173,00	23 008	0,89	20 477	3 542 600
847	Пензенская область	58:12:7703002:85	Пензенская обл.; Кольшлейский-н, Участок находится примерно в 1700 м по направлению на северо-восток от ориентира жилой дом, расположенного за пределами участка, адрес ориентира: с. Трескино, ул. Российская, д.8	320,91	23 008	0,89	20 477	6 571 400
848	Пензенская область	58:12:7802001:112	Пензенская обл.; Кольшлейский-н, Участок находится примерно в 3410 м. по направлению на юго-восток от ориентира жилой дом, расположенного за пределами участка, адрес ориентира: с. Трескино, ул. Российская, д.8	152,64	23 008	0,89	20 477	3 125 700
849	Пензенская область	58:12:7802001:109	Пензенская обл.; Кольшлейский-н, Участок находится примерно в 1980 м. по направлению на юго-восток от ориентира жилой дом, расположенного за пределами участка, адрес ориентира: с. Трескино, ул. Российская, д.8	167,95	23 008	0,89	20 477	3 439 100
850	Пензенская область	58:12:7902001:216	Пензенская обл.; Кольшлейский-н, Участок находится примерно в 3880 м по направлению на юго-запад от ориентира жилой дом, расположенного за пределами участка, адрес ориентира: с. Трескино, ул. Российская, д.8	76,26	23 008	1,00	23 008	1 754 700
851	Пензенская область	58:12:7703001:22	Пензенская обл.; Кольшлейский-н. Участок находится примерно в 1380 м. по направлению на северо-восток от ориентира нежилое здание, расположенного за пределами участка, адрес ориентира: с. Сумы, пл. Центральная , д.2-1	84,28	23 008	1,00	23 008	1 939 100
852	Пензенская область	58:12:7703001:17	Пензенская обл.; Кольшлейский-н, Участок находится примерно в 1260 м. по направлению на север от ориентира нежилое здание, расположенного за пределами участка, адрес ориентира: с. Сумы, пл. Центральная , д.2-1	113,81	23 008	0,89	20 477	2 330 500
853	Пензенская область	58:12:7703001:20	Пензенская обл.; Кольшлейский-н, Участок находится примерно в 3090 м. по направлению на северо-восток от ориентира нежилое здание, расположенного за пределами участка, адрес ориентира: с. Сумы, пл. Центральная , д.2-1	124,51	23 008	0,89	20 477	2 549 700
854	Пензенская область	58:12:7301001:27	Пензенская обл.; Кольшлейский-н, Участок находится примерно в 0,7 км. по направлению на запад от ориентира жилой дом, расположенного за пределами участка, адрес ориентира: с. Липяги, ул. Вырубова	132,34	23 008	0,89	20 477	2 709 900
855	Пензенская область	58:12:7502003:118	Пензенская обл.; Кольшлейский-н, Участок находится примерно в 6510 м по направлению на юго-запад от ориентира здание школы, расположенного за пределами участка, адрес ориентира: с. Плещеевка, ул. Центральная, д.16	155,84	23 008	0,89	20 477	3 191 100
856	Пензенская область	58:12:7502003:119	Пензенская обл.; Кольшлейский-н, Участок находится примерно в 6490 м по направлению на юго-запад от ориентира здание школы, расположенного за пределами участка, адрес ориентира: с. Плещеевка, ул. Центральная, д.16	176,03	23 008	0,89	20 477	3 604 600

857	Пензенская область	58:12:7802001:111	Пензенская обл.; Кольшлейский-н, Участок находится примерно в 3480 м. по направлению на юго-восток от ориентира жилой дом, расположенного за пределами участка, адрес ориентира: с. Трескино, ул. Российская, д.8	312,62	23 008	0,89	20 477	6 401 600
858	Пензенская область	58:12:7703002:90	Пензенская обл.; Кольшлейский-н, Участок находится примерно в 2800 м по направлению на юго-восток от ориентира жилой дом, расположенного за пределами участка, адрес ориентира: с. Трескино, ул. Российская, д.8	44,00	23 008	1,00	23 008	1 012 400
859	Пензенская область	58:12:7301001:26	Пензенская обл.; Кольшлейский-н, Участок находится примерно в 1,5 км. по направлению на юго-восток от ориентира жилой дом, расположенного за пределами участка, адрес ориентира: с. Липяги, ул. Вырубова , д.17	57,96	23 008	1,00	23 008	1 333 700
860	Пензенская область	58:12:7301001:30	Пензенская обл.; Кольшлейский-н, Участок находится примерно в 1 км. по направлению на юг от ориентира жилой дом, расположенного за пределами участка, адрес ориентира: с. Колтовское, ул. Советская , д.16	64,28	23 008	1,00	23 008	1 478 900
861	Пензенская область	58:12:7703002:89	Пензенская обл.; Кольшлейский-н. Участок находится примерно в 1400 м по направлению на юго-восток от ориентира жилой дом, расположенного за пределами участка, адрес ориентира: с. Трескино, ул. Российская, д.8	95,65	23 008	1,00	23 008	2 200 800
862	Пензенская область	58:12:7703001:21	Пензенская обл.; Кольшлейский-н, Участок находится примерно в 1780 м. по направлению на северо-восток от ориентира нежилое здание, расположенного за пределами участка, адрес ориентира: с. Сумы, пл. Центральная , д.2-1	127,69	23 008	0,89	20 477	2 614 700
863	Пензенская область	58:12:7502008:259	Пензенская обл.; Кольшлейский-н, Участок находится примерно в 1970 м по направлению на юго-запад от ориентира здание школы, расположенного за пределами участка, адрес ориентира: с. Плещеевка, ул. Центральная, д.16	164,34	23 008	0,89	20 477	3 365 300
864	Пензенская область	58:12:7301001:36	Пензенская обл.; Кольшлейский-н, Участок находится примерно в 2,8 км. по направлению на юго-запад от ориентира жилой дом, расположенного за пределами участка, адрес ориентира: с. Липяги, ул. Вырубова , д.17	179,77	23 008	0,89	20 477	3 681 300
865	Пензенская область	58:12:7902001:218	Пензенская обл.; Кольшлейский-н, Участок находится примерно в 3290 м. по направлению на юго-запад от ориентира жилой дом, расположенного за пределами участка, адрес ориентира: с. Трескино, ул. Российская, д.8	192,28	23 008	0,89	20 477	3 937 400
866	Пензенская область	58:12:7502003:122	Пензенская обл.; Кольшлейский-н, Участок находится примерно в 5675 м по направлению на юго-запад от ориентира здание школы, расположенного за пределами участка, адрес ориентира: с. Плещеевка, ул. Центральная, д.16	225,89	23 008	0,89	20 477	4 625 600
867	Пензенская область	58:12:7502008:255	Пензенская обл.; Кольшлейский-н, Участок находится примерно в 2070 м по направлению на юго-восток от ориентира здание школы, расположенного за пределами участка, адрес ориентира: с. Плещеевка, ул. Центральная, д.16	163,17	23 008	0,89	20 477	3 341 400
868	Пензенская область	58:12:7902001:219	Пензенская обл.; Кольшлейский-н, Участок находится примерно в 4850 м. по направлению на юго-запад от ориентира жилой дом, расположенного за пределами участка, адрес ориентира: с. Трескино, ул. Российская, д.8	187,71	23 008	0,89	20 477	3 843 900
869	Пензенская область	58:12:7902001:221	Пензенская обл.; Кольшлейский-н, Участок находится примерно в 7080 м. по направлению на юго-запад от ориентира жилой дом, расположенного за пределами участка, адрес ориентира: с. Трескино, ул. Российская, д.8	189,53	23 008	0,89	20 477	3 881 100
870	Пензенская область	58:12:7502008:254	Пензенская обл.; Кольшлейский-н, Участок находится примерно в 890 м по направлению на юг от ориентира здание школы, расположенного за пределами участка, адрес ориентира: с. Плещеевка, ул. Центральная, д.16	265,84	23 008	0,89	20 477	5 443 800

871	Пензенская область	58:12:7703002:88	Пензенская обл.; Кольшлейский-н, Участок находится примерно в 1140 м. по направлению на восток от ориентира жилой дом, расположенного за пределами участка, адрес ориентира: с. Трескино, ул. Российская, д.8	282,79	23 008	0,89	20 477	5 790 800
872	Пензенская область	58:12:7703002:86	Пензенская обл.; Кольшлейский-н. Участок находится примерно в 350 м. по направлению на север от ориентира жилой дом, расположенного за пределами участка, адрес ориентира: с. Трескино, ул. Российская, д.8	85,97	23 008	1,00	23 008	1 978 100
873	Пензенская область	58:12:7703002:87	Пензенская обл.; Кольшлейский-н, Участок находится примерно в 620 м. по направлению на северо-восток от ориентира жилой дом, расположенного за пределами участка, адрес ориентира: с. Трескино, ул. Российская, д.8	88,33	23 008	1,00	23 008	2 032 400
874	Пензенская область	58:12:7902001:220	Пензенская обл.; Кольшлейский-н. Участок находится примерно в 6200 м. по направлению на юго-запад от ориентира жилой дом, расположенного за пределами участка, адрес ориентира: с. Трескино, ул. Российская, д.8	90,71	23 008	1,00	23 008	2 087 200
875	Пензенская область	58:12:7301001:29	Пензенская обл.; Кольшлейский-н, Участок находится примерно в 0,3 км. по направлению на юг от ориентира жилой дом, расположенного за пределами участка, адрес ориентира: с. Колтовское, ул. Советская, д.16	100,42	23 008	0,89	20 477	2 056 400
876	Пензенская область	58:12:7703001:16	Пензенская обл.; Кольшлейский-н, Участок находится примерно в 2280 м. по направлению на север от ориентира нежилое здание, расположенного за пределами участка, адрес ориентира: с. Сумы, пл. Центральная, д.2-1	118,23	23 008	0,89	20 477	2 421 000
877	Пензенская область	58:12:7502003:123	Пензенская обл.; Кольшлейский-н, Участок находится примерно в 7220 м по направлению на юго-запад от ориентира здание школы, расположенного за пределами участка, адрес ориентира: с. Плещеевка, ул. Центральная, д.16	177,95	23 008	0,89	20 477	3 644 000
878	Пензенская область	58:17:150101:79	Пензенская область Малосердобинский район, Участок находится примерно в 0,7 км по направлению на северо-запад от ориентира с. Марьевка, расположенного за пределами участка	0,36	23 008	1,24	28 530	10 400
879	Пензенская область	58:17:0010502:9	Пензенская область Малосердобинский район, Участок находится примерно в 5,2 км по направлению на северо-восток от ориентира с. Марьевка, расположенного за пределами участка	1,64	23 008	1,24	28 530	46 700
880	Пензенская область	58:17:0190201:78	Пензенская область Малосердобинский район,участок находится примерно в 0,9 км по направлению на юго-запад от ориентира с.Малая Сердова, расположенного за пределами участка, адрес ориентира: р-н Малосерд	0,35	23 008	1,24	28 530	10 000
881	Пензенская область	58:25:0050101:10	1000309 кв. м; 58:25:0050101:10; земли с/х назначения; ; Пензенская обл., Сердобский р-н, с.Кирово, ул.Набережная, д.10, в 5200 м по направлению на юго-запад	100,03	23 008	0,89	20 477	2 048 400
882	Пензенская область	58:25:0050101:11	1442852 кв. м; 58:25:0050101:11; земли с/х назначения; ; Пензенская обл., Сердобский р-н, с.Кирово, ул.Набережная, д.10, в 4900 м по направлению на запад	144,29	23 008	0,89	20 477	2 954 600
883	Пензенская область	58:12:7002001:202	Пензенская обл.; Кольшлейский-н. Участок находится примерно в 7320 м по направлению на северо-запад от ориентира нежилое здание (школа), расположенного за пределами участка, адрес ориентира: с.Хопер, ул.Центральная, д.10А	96,21	23 008	1,00	23 008	2 213 700
884	Пензенская область	58:12:7302001:26	Пензенская обл.; Кольшлейский-н, Участок находится примерно в 7090 м по направлению на северо-запад от ориентира нежилое здание (школа), расположенного за пределами участка, адрес ориентира: с. Старая Потловка, ул.Центральная, д.	102,69	23 008	0,89	20 477	2 102 900
885	Пензенская область	58:12:7302001:23	Пензенская обл.; Кольшлейский-н, Участок находится примерно в 5880 м по направлению на северо-запад от ориентира нежилое здание (школа), расположенного за пределами участка, адрес ориентира: с. Старая Потловка, ул.Центральная, д.	124,85	23 008	0,89	20 477	2 556 500

886	Пензенская область	58:12:7302001:28	Пензенская обл.; Кольшлейский-н, Участок находится примерно в 5900 м по направлению на северо-запад от ориентира нежилое здание (школа), расположенного за пределами участка, адрес ориентира: с. Старая Потловка, ул.Центральная, д.	127,07	23 008	0,89	20 477	2 602 100
887	Пензенская область	58:12:7003001:187	Пензенская обл.; Кольшлейский-н, Участок находится примерно в 1680 м по направлению на север от ориентира жилой дом, расположенного за пределами участка, адрес ориентира: с.Скрипицино, ул.Скрипицинская, д.36, кв.1	146,25	23 008	0,89	20 477	2 994 800
888	Пензенская область	58:12:7003005:52	Пензенская обл.; Кольшлейский-н, Участок находится примерно в 5900 м по направлению на юго-запад от ориентира нежилое здание (школа), расположенного за пределами участка, адрес ориентира: с.Хопер, ул.Центральная, д.10А	189,44	23 008	0,89	20 477	3 879 400
889	Пензенская область	58:12:7001001:25	Пензенская обл.; Кольшлейский-н, Участок находится примерно в 2180 м по направлению на юго-запад от ориентира здания школы, расположенного за пределами участка, адрес ориентира: с.Халтурино, ул.Садовая, д.31	190,97	23 008	0,89	20 477	3 910 500
890	Пензенская область	58:12:7003001:181	Пензенская обл.; Кольшлейский-н, Участок находится примерно в 3520 м по направлению на северо-запад от ориентира жилой дом, расположенного за пределами участка, адрес ориентира: с.Скрипицино, ул.Скрипицинская, д.36, кв.1	232,63	23 008	0,89	20 477	4 763 700
891	Пензенская область	58:12:7003005:51	Пензенская обл.; Кольшлейский-н, Участок находится примерно в 2500 м по направлению на юго-запад от ориентира нежилое здание (школа), расположенного за пределами участка, адрес ориентира: с.Хопер, ул.Центральная, д.10А	177,08	23 008	0,89	20 477	3 626 200
892	Пензенская область	58:12:7302001:20	Пензенская обл.; Кольшлейский-н, Участок находится примерно в 4790 м по направлению на северо-запад от ориентира нежилое здание (школа), расположенного за пределами участка, адрес ориентира: с. Старая Потловка, ул.Центральная, д.	180,29	23 008	0,89	20 477	3 691 800
893	Пензенская область	58:12:7302001:22	Пензенская обл.; Кольшлейский-н, Участок находится примерно в 2720 м по направлению на северо-запад от ориентира нежилое здание (школа), расположенного за пределами участка, адрес ориентира: с. Старая Потловка, ул.Центральная, д.	185,03	23 008	0,89	20 477	3 789 000
894	Пензенская область	58:12:7001001:22	Пензенская обл.; Кольшлейский-н, Участок находится примерно в 1250 м по направлению на запад от ориентира здания школы, расположенного за пределами участка, адрес ориентира: с.Халтурино, ул.Садовая, д.31	195,70	23 008	0,89	20 477	4 007 400
895	Пензенская область	58:12:7003001:182	Пензенская обл.; Кольшлейский-н, Участок находится примерно в 2440 м по направлению на северо-запад от ориентира жилой дом, расположенного за пределами участка, адрес ориентира: с.Скрипицино, ул.Скрипицинская, д.36, кв.1	254,39	23 008	0,89	20 477	5 209 200
896	Пензенская область	58:12:7302001:25	Пензенская обл.; Кольшлейский-н, Участок находится примерно в 2790 м по направлению на северо-запад от ориентира нежилое здание (школа), расположенного за пределами участка, адрес ориентира: с. Старая Потловка, ул.Центральная, д.	295,81	23 008	0,89	20 477	6 057 500
897	Пензенская область	58:12:7003005:55	Пензенская обл.; Кольшлейский-н, Участок находится примерно в 7260 м по направлению на северо-запад от ориентира жилой дом, расположенного за пределами участка, адрес ориентира: с.Скрипицино, ул.Скрипицинская, д.36, кв.1	45,49	23 008	1,00	23 008	1 046 800
898	Пензенская область	58:12:7002001:208	Пензенская обл.; Кольшлейский-н, Участок находится примерно в 6830 м по направлению на северо-запад от ориентира нежилое здание (школа), расположенного за пределами участка, адрес ориентира: с.Хопер, ул.Центральная, д.10А	55,82	23 008	1,00	23 008	1 284 300
899	Пензенская область	58:12:7002001:203	Пензенская обл.; Кольшлейский-н, Участок находится примерно в 7260 м по направлению на северо-запад от ориентира нежилое здание (школа), расположенного за пределами участка, адрес ориентира: с.Хопер, ул.Центральная, д.10А	75,76	23 008	1,00	23 008	1 743 100

900	Пензенская область	58:12:7302001:30	Пензенская обл.; Кольшлейский-н, Участок находится примерно в 5030 м по направлению на северо-запад от ориентира нежилое здание (школа), расположенного за пределами участка, адрес ориентира: с. Старая Потловка, ул.Центральная, д.	114,65	23 008	0,89	20 477	2 347 800
901	Пензенская область	58:12:7302001:27	Пензенская обл.; Кольшлейский-н, Участок находится примерно в 7540 м по направлению на северо-запад от ориентира нежилое здание (школа), расположенного за пределами участка, адрес ориентира: с. Старая Потловка, ул.Центральная, д.	130,06	23 008	0,89	20 477	2 663 200
902	Пензенская область	58:12:7302001:31	Пензенская обл.; Кольшлейский-н, Участок находится примерно в 3730 м по направлению на запад от ориентира нежилое здание (школа), расположенного за пределами участка, адрес ориентира: с. Старая Потловка, ул.Центральная, д.б	133,22	23 008	0,89	20 477	2 728 000
903	Пензенская область	58:12:7002001:207	Пензенская обл.; Кольшлейский-н, Участок находится примерно в 5320 м по направлению на северо-запад от ориентира нежилое здание (школа), расположенного за пределами участка, адрес ориентира: с.Хопер, ул.Центральная, д.10А	178,87	23 008	0,89	20 477	3 662 900
904	Пензенская область	58:12:6801001:8	Пензенская обл.; Кольшлейский-н, Участок находится примерно в 910 м по направлению на северо-запад от ориентира здания школы, расположенного за пределами участка, адрес ориентира: с.Халтурино, ул.Садовая, д.31	152,46	23 008	0,89	20 477	3 122 100
905	Пензенская область	58:12:7003005:54	Пензенская обл.; Кольшлейский-н, Участок находится примерно в 5780 м по направлению на северо-запад от ориентира жилой дом, расположенного за пределами участка, адрес ориентира: с.Скрипицино, ул.Скрипицинская, д.36, кв.1	225,06	23 008	0,89	20 477	4 608 600
906	Пензенская область	58:12:7302001:18	Пензенская обл.; Кольшлейский-н, Участок находится примерно в 6570 м по направлению на северо-запад от ориентира нежилое здание (школа), расположенного за пределами участка, адрес ориентира: с. Старая Потловка, ул.Центральная, д.	85,54	23 008	1,00	23 008	1 968 000
907	Пензенская область	58:12:7003001:190	Пензенская обл.; Кольшлейский-н, Участок находится примерно в 1290 м по направлению на запад от ориентира жилой дом, расположенного за пределами участка, адрес ориентира: с.Скрипицино, ул.Скрипицинская, д.36, кв.1	98,45	23 008	1,00	23 008	2 265 100
908	Пензенская область	58:12:7002001:210	Пензенская обл.; Кольшлейский-н, Участок находится примерно в 4560 м по направлению на северо-запад от ориентира нежилое здание (школа), расположенного за пределами участка, адрес ориентира: с.Хопер, ул.Центральная, д.10А	118,84	23 008	0,89	20 477	2 433 600
909	Пензенская область	58:12:7002001:211	Пензенская обл.; Кольшлейский-н, Участок находится примерно в 2800 м по направлению на северо-запад от ориентира нежилое здание (школа), расположенного за пределами участка, адрес ориентира: с.Хопер, ул.Центральная, д.10А	119,95	23 008	0,89	20 477	2 456 300
910	Пензенская область	58:12:7302001:29	Пензенская обл.; Кольшлейский-н, Участок находится примерно в 6000 м по направлению на северо-запад от ориентира нежилое здание (школа), расположенного за пределами участка, адрес ориентира: с. Старая Потловка, ул.Центральная, д.	130,99	23 008	0,89	20 477	2 682 400
911	Пензенская область	58:12:7002001:197	Пензенская обл.; Кольшлейский-н, Участок находится примерно в 8340 м по направлению на северо-запад от ориентира нежилое здание (школа), расположенного за пределами участка, адрес ориентира: с.Хопер, ул.Центральная, д.10А	139,78	23 008	0,89	20 477	2 862 400
912	Пензенская область	58:12:7003005:50	Пензенская обл.; Кольшлейский-н, Участок находится примерно в 3900 м по направлению на юго-запад от ориентира нежилое здание (школа), расположенного за пределами участка, адрес ориентира: с.Хопер, ул.Центральная, д.10А	177,38	23 008	0,89	20 477	3 632 300
913	Пензенская область	58:12:7001001:23	Пензенская обл.; Кольшлейский-н, Участок находится примерно в 4910 м по направлению на запад от ориентира здания школы, расположенного за пределами участка, адрес ориентира: с.Халтурино, ул.Садовая, д.31	189,42	23 008	0,89	20 477	3 878 800

914	Пензенская область	58:12:7001001:24	Пензенская обл.; Кольшлейский-н, Участок находится примерно в 3200 м по направлению на запад от ориентира здания школы, расположенного за пределами участка, адрес ориентира: с.Халтурино, ул.Садовая, д.31	198,11	23 008	0,89	20 477	4 056 800
915	Пензенская область	58:12:7002001:206	Пензенская обл.; Кольшлейский-н, Участок находится примерно в 5210 м по направлению на северо-запад от ориентира нежилое здание (школа), расположенного за пределами участка, адрес ориентира: с.Хопер, ул.Центральная, д.10А	160,10	23 008	0,89	20 477	3 278 500
916	Пензенская область	58:12:7002001:198	Пензенская обл.; Кольшлейский-н, Участок находится примерно в 7420 м по направлению на северо-запад от ориентира нежилое здание (школа), расположенного за пределами участка, адрес ориентира: с.Хопер, ул.Центральная, д.10А	175,51	23 008	0,89	20 477	3 594 000
917	Пензенская область	58:12:7002001:199	Пензенская обл.; Кольшлейский-н, Участок находится примерно в 7480 м по направлению на северо-запад от ориентира нежилое здание (школа), расположенного за пределами участка, адрес ориентира: с.Хопер, ул.Центральная, д.10А	187,76	23 008	0,89	20 477	3 844 900
918	Пензенская область	58:12:7401001:50	Пензенская обл.; Кольшлейский-н, Участок находится примерно в 3090 м по направлению на юго-восток от ориентира нежилое здание (школа), расположенного за пределами участка, адрес ориентира: с.Хопер, ул.Центральная, д.10А	276,70	23 008	0,89	20 477	5 666 000
919	Пензенская область	58:12:7102001:58	Пензенская обл.; Кольшлейский-н, Участок находится примерно в 470 м по направлению на юго-восток от ориентира нежилое здание (школа), расположенного за пределами участка, адрес ориентира: с.Хопер, ул.Центральная, д.10А	8,08	23 008	1,24	28 530	230 600
920	Пензенская область	58:03:4001001:57	Пензенская область Бековский район, участок находится примерно в 2,7 км по направлению на северо-восток от ориентира х. Крутой, расположенного за пределами участка, адрес ориентира: р-н Бековский	9,10	23 008	1,24	28 530	259 600
921	Пензенская область	58:03:4001001:56	Пензенская область Бековский район, участок находится примерно в 2,76 км по направлению на северо-восток от ориентира х. Крутой, расположенного за пределами участка, адрес ориентира: р-н Бековский	9,10	23 008	1,24	28 530	259 600
922	Пензенская область	58:12:7001001:35	Пензенская обл.; Кольшлейский-н, Участок находится примерно в 4257 м по направлению на юго-запад от ориентира здания школы, расположенного за пределами участка, адрес ориентира: с.Халтурино, ул.Садовая, д.31	15,11	23 008	1,10	25 309	382 500
923	Пензенская область	58:17:0060301:76	Пензенская область; Малосердобинский район, Ориентир жилой дом. Участок находится примерно в 6360 м. от ориентира по направлению на юго-восток: Ключевский с/с, с. Ключи, ул. Медовая, д. 18-а	16,80	23 008	1,10	25 309	425 200
924	Пензенская область	58:03:5201001:44	Пензенская область Бековский район, участок находится примерно в 4800 м по направлению на юго-запад от ориентира здание школы, расположенного за пределами участка, адрес ориентира: с. Раздольное, ул. Барачная, дом 16	24,00	23 008	1,10	25 309	607 400
925	Пензенская область	58:17:0060105:30	Пензенская область; Малосердобинский район, Ориентир здание администрации Дружаевского сельсовета. Участок находится примерно в 940 м. от ориентира по направлению на юг: Старославкинский с/с, с. Дружаевка, ул. Молодежная, д. 35/1, из земель	34,50	23 008	1,00	23 008	793 800
926	Пензенская область	58:03:5001001:6	Пензенская область Бековский район, поле №2 Раздольновского отделения совхоза "Колос"	37,00	23 008	1,00	23 008	851 300
927	Пензенская область	58:03:5201001:19	Пензенская область Бековский район, местоположение установлено относительно ориентира Бековский район, расположенного в границах участка	48,00	23 008	1,00	23 008	1 104 400
928	Пензенская область	58:17:0000000:52	Пензенская область Малосердобинский район, в 10,4 км по направлению на юг от ориентира СПК им.Ворошилова, расположенного за пределами участка	50,70	23 008	1,00	23 008	1 166 500

929	Пензенская область	58:17:0060401:59	Пензенская область; Малосердобинский район, Ориентир жилой дом. Участок находится примерно в 5270 м. от ориентира по направлению на северо-восток: Ключевский с/с, с. Ключи, ул. Медовая, д. 18-а	53,50	23 008	1,00	23 008	1 231 000
930	Пензенская область	58:17:0060401:60	Пензенская область; Малосердобинский район, Ориентир жилой дом. Участок находится примерно в 6120 м. от ориентира по направлению на северо-восток: Ключевский с/с, с. Ключи, ул. Медовая, д. 18-а	54,60	23 008	1,00	23 008	1 256 300
931	Пензенская область	58:03:5001001:13	Пензенская область Бековский район, местоположение установлено относительно ориентира Бековский район, расположенного в границах участка	56,00	23 008	1,00	23 008	1 288 500
932	Пензенская область	58:03:5001001:27	Пензенская область Бековский район, участок находится примерно в 4900 м по направлению на северо-запад от ориентира здание школы, расположенного за пределами участка, адрес ориентира: с. Раздольное, ул. Барачная, дом 16	60,00	23 008	1,00	23 008	1 380 500
933	Пензенская область	58:17:0060401:57	Пензенская область; Малосердобинский район, Ориентир жилой дом. Участок находится примерно в 4700 м. от ориентира по направлению на северо-восток: Ключевский с/с, с. Ключи, ул. Медовая, д. 18-а	69,50	23 008	1,00	23 008	1 599 100
934	Пензенская область	58:17:0060401:58	Пензенская область; Малосердобинский район, Ориентир жилой дом. Участок находится примерно в 4550 м. от ориентира по направлению на восток: Ключевский с/с, с. Ключи, ул. Медовая, дом. 18-а	77,00	23 008	1,00	23 008	1 771 600
935	Пензенская область	58:17:0130202:43	Пензенская область; Малосердобинский район, Ориентир здание администрации Дружаевского сельсовета. Участок находится примерно в 3700 м. от ориентира по направлению на юг: Старославкинский с/с, с. Дружаевка, ул. Молодежная, дом 35/1, из земе	79,50	23 008	1,00	23 008	1 829 200
936	Пензенская область	58:03:0000000:73	Пензенская область Бековский район, местоположение установлено относительно ориентира Бековский район, АО "Яковлевское", расположенного в границах участка	90,00	23 008	1,00	23 008	2 070 800
937	Пензенская область	58:17:0060105:29	Пензенская область; Малосердобинский район. Ориентир здание администрации Дружаевского сельсовета. Участок находится примерно в 4500 м. от ориентира по направлению на юг: Старославкинский с/с, с. Дружаевка, ул. Молодежная, д. 35/1, из земель	98,70	23 008	1,00	23 008	2 270 900
938	Пензенская область	58:03:5201001:43	Пензенская область Бековский район, участок находится примерно в 1000 м по направлению на юго-запад от ориентира здание школы, расположенного за пределами участка, адрес ориентира: с. Раздольное, ул. Барачная, дом 16	108,00	23 008	0,89	20 477	2 211 600
939	Пензенская область	58:12:7401001:49	Пензенская обл.; Кольшлейский-н, Участок находится примерно в 2610 м по направлению на юг от ориентира нежилое здание (школа), расположенного за пределами участка, адрес ориентира: с.Хопер, ул.Центральная, д.10А	140,67	23 008	0,89	20 477	2 880 600
940	Пензенская область	58:03:5001001:28	Пензенская область Бековский район, участок находится примерно в 1500 м по направлению на север от ориентира здание, расположенного за пределами участка, адрес ориентира: д. Второе Отделение, ул. Магазиная, дом 4	144,00	23 008	0,89	20 477	2 948 800
941	Пензенская область	58:12:7001001:37	Пензенская обл.; Кольшлейский-н, Участок находится примерно в 2880 м по направлению на юго-запад от ориентира здания школы, расположенного за пределами участка, адрес ориентира: с.Халтурино, ул.Садовая, д.31	158,09	23 008	0,89	20 477	3 237 200
942	Пензенская область	58:12:7001001:33	Пензенская обл.; Кольшлейский-н, Участок находится примерно в 5370 м по направлению на юго-запад от ориентира здания школы, расположенного за пределами участка, адрес ориентира: с.Халтурино, ул.Садовая, д.31	213,00	23 008	0,89	20 477	4 361 700

943	Пензенская область	58:17:0060104:24	Пензенская область; Малосердобинский район, Ориентир здание администрации Дружаевского сельсовета. Участок находится примерно в 4950 м. от ориентира по направлению на восток: Старославкинский с/с, с. Старое Славкино, ул. Молодежная, д. 2, и	228,13	23 008	0,89	20 477	4 671 500
944	Пензенская область	58:17:0060301:75	Пензенская область; Малосердобинский район, Ориентир жилой дом. Участок находится примерно в 6650 м. от ориентира по направлению на юго-восток: Ключевский с/с, с. Ключи, ул. Медовая, д. 18-а	231,70	23 008	0,89	20 477	4 744 600
945	Пензенская область	58:17:0000000:42	Пензенская область Малосердобинский район, в 1700 м по направлению на восток от с. Малая Сердоба	689,16	23 008	0,89	20 477	14 112 300
946	Пензенская область	58:03:0000000:87	Пензенская область Бековский район, с/с Пишинский, в границах плана АО "Пишинское"	680,00	23 008	0,89	20 477	13 924 700
947	Пензенская область	58:17:0000000:101	Пензенская область; Малосердобинский район, примерно в 3,7 км по направлению на северо-запад от с. Чунаки	1 320,00	23 008	0,82	18 867	24 904 300
948	Пензенская область	58:03:0000000:48	Пензенская область Бековский район, местоположение установлено относительно ориентира АО "Мачинское"	1 780,80	23 008	0,82	18 867	33 598 200
949	Пензенская область	58:12:7002001:200	Пензенская обл.; Кольшлейский-н, Участок находится примерно в 6710 м по направлению на северо-запад от ориентира нежилое здание (школа), расположенного за пределами участка, адрес ориентира: с.Хопер, ул.Центральная, д.10А	163,39	23 008	0,89	20 477	3 345 900
950	Пензенская область	58:12:7001001:38	Пензенская обл.; Кольшлейский-н, Участок находится примерно в 4080 м по направлению на юго-запад от ориентира здания школы, расположенного за пределами участка, адрес ориентира: с.Халтурино, ул.Садовая, д.31	236,89	23 008	0,89	20 477	4 851 000
951	Пензенская область	58:12:7001001:34	Пензенская обл.; Кольшлейский-н, Участок находится примерно в 4455 м по направлению на юго-запад от ориентира здания школы, расположенного за пределами участка, адрес ориентира: с.Халтурино, ул.Садовая, д.31	138,68	23 008	0,89	20 477	2 839 800
952	Пензенская область	58:12:7102001:63	Пензенская обл.; Кольшлейский-н, Участок находится примерно в 2210 м по направлению на юго-восток от ориентира нежилое здание (школа), расположенного за пределами участка, адрес ориентира: с.Хопер, ул.Центральная, д.10А	180,15	23 008	0,89	20 477	3 689 000
953	Пензенская область	58:03:0000000:43	Пензенская область Бековский район, местоположение установлено относительно ориентира АО "Яковлевское"	4 229,80	23 008	0,82	18 867	79 803 200
954	Пензенская область	58:12:7001001:36	Пензенская обл.; Кольшлейский-н, Участок находится примерно в 4130 м по направлению на юго-запад от ориентира здания школы, расположенного за пределами участка, адрес ориентира: с.Халтурино, ул.Садовая, д.31	157,95	23 008	0,89	20 477	3 234 500
955	Пензенская область	58:12:7001001:27	Пензенская обл.; Кольшлейский-н, Участок находится примерно в 610 м по направлению на юг от ориентира здания школы, расположенного за пределами участка, адрес ориентира: с.Халтурино, ул.Садовая, д.31	55,08	23 008	1,00	23 008	1 267 400
956	Пензенская область	58:12:7401001:48	Пензенская обл.; Кольшлейский-н, Участок находится примерно в 1490 м по направлению на юго-запад от ориентира нежилое здание (школа), расположенного за пределами участка, адрес ориентира: с.Хопер, ул.Центральная, д.10А	59,66	23 008	1,00	23 008	1 372 700
957	Пензенская область	58:12:7102001:57	Пензенская обл.; Кольшлейский-н, Участок находится примерно в 600 м по направлению на восток от ориентира нежилое здание (школа), расположенного за пределами участка, адрес ориентира: с.Хопер, ул.Центральная, д.10А	65,20	23 008	1,00	23 008	1 500 200

958	Пензенская область	58:12:7002001:201	Пензенская обл.; Кольшлейский-н. Участок находится примерно в 7430 м по направлению на северо-запад от ориентира нежилое здание (школа), расположенного за пределами участка, адрес ориентира: с.Хопер, ул.Центральная, д.10А	85,41	23 008	1,00	23 008	1 965 300
959	Пензенская область	58:12:7002001:209	Пензенская обл.; Кольшлейский-н. Участок находится примерно в 4480 м по направлению на северо-запад от ориентира нежилое здание (школа), расположенного за пределами участка, адрес ориентира: с.Хопер, ул.Центральная, д.10А	88,78	23 008	1,00	23 008	2 042 600
960	Пензенская область	58:12:7001001:30	Пензенская обл.; Кольшлейский-н. Участок находится примерно в 1890 м по направлению на юг от ориентира здания школы, расположенного за пределами участка, адрес ориентира: с.Халтурино, ул.Садовая, д.31	177,52	23 008	0,89	20 477	3 635 200
961	Пензенская область	58:03:0000000:68	Пензенская область Бековский район, установлено относительно ориентира Бековский район, АО "Гранки", расположенного в границах участка	1 846,79	23 008	0,82	18 867	34 843 200
962	Пензенская область	58:12:6801001:7	Пензенская обл.; Кольшлейский-н. Участок находится примерно в 1300 м по направлению на северо-запад от ориентира здания школы, расположенного за пределами участка, адрес ориентира: с.Халтурино, ул.Садовая, д.31	166,45	23 008	0,89	20 477	3 408 500
963	Пензенская область	58:12:7001001:29	Пензенская обл.; Кольшлейский-н. Участок находится примерно в 3620 м по направлению на юго-запад от ориентира здания школы, расположенного за пределами участка, адрес ориентира: с.Халтурино, ул.Садовая, д.31	170,67	23 008	0,89	20 477	3 494 900
964	Пензенская область	58:12:7001001:28	Пензенская обл.; Кольшлейский-н. Участок находится примерно в 4830 м по направлению на юго-запад от ориентира здания школы, расположенного за пределами участка, адрес ориентира: с.Халтурино, ул.Садовая, д.31	173,38	23 008	0,89	20 477	3 550 500
965	Пензенская область	58:12:7001001:32	Пензенская обл.; Кольшлейский-н. Участок находится примерно в 7055 м по направлению на юго-запад от ориентира здания школы, расположенного за пределами участка, адрес ориентира: с.Халтурино, ул.Садовая, д.31	178,00	23 008	0,89	20 477	3 645 000
966	Пензенская область	58:12:7001001:31	Пензенская обл.; Кольшлейский-н. Участок находится примерно в 6050 м по направлению на запад от ориентира здания школы, расположенного за пределами участка, адрес ориентира: с.Халтурино, ул.Садовая, д.31	184,54	23 008	0,89	20 477	3 778 800
967	Пензенская область	58:12:7102001:60	Пензенская обл.; Кольшлейский-н. Участок находится примерно в 1330 м по направлению на юго-восток от ориентира нежилое здание (школа), расположенного за пределами участка, адрес ориентира: с.Хопер, ул.Центральная, д.10А	198,49	23 008	0,89	20 477	4 064 600
968	Пензенская область	58:03:0000000:46	Пензенская область Бековский район, местоположение установлено относительно ориентира АО "Александровское", расположенного в границах участка	810,30	23 008	0,89	20 477	16 592 900
969	Пензенская область	58:03:0000000:85	Пензенская область Бековский район, с/с Пишинский, в границах плана АО "Пишинское"	4 394,50	23 008	0,82	18 867	82 910 600
970	Пензенская область	58:03:4001008:30	Пензенская область Бековский район, Участок находится примерно в 1500 м по направлению на юг от ориентира с.Аничкино, расположенного за пределами участка	0,35	23 008	1,24	28 530	10 000
971	Пензенская область	58:03:3501001:87	Пензенская область Бековский район, Яковлевка с/с, лощина Красовская	1,18	23 008	1,24	28 530	33 700
972	Пензенская область	58:03:4001008:31	Пензенская область Бековский район, Участок находится примерно в 1450 м по направлению на юг от ориентира с.Аничкино, расположенного за пределами участка	1,40	23 008	1,24	28 530	39 900
973	Пензенская область	58:03:3501001:83	Пензенская область Бековский район, участок находится примерно в 350 м по направлению на северо-запад от ориентира с.Мача-Родники, расположенного за пределами участка, адрес ориентира	2,40	23 008	1,24	28 530	68 500

974	Пензенская область	58:03:4001005:47	Пензенская область Бековский район, Участок находится примерно в 1000 м по направлению на юго-восток от ориентира с.Никольское, расположенного за пределами участка, адрес ориентира: Ивановский с/с, поле №5 кормового севооборота	2,40	23 008	1,24	28 530	68 500
975	Пензенская область	58:25:0050102:138	Пензенская область Сердобский район, с. Кирово, ул. Молодежная, д. 9А, в 1280 м по направлению на север от ориентира дом	3,02	23 008	1,24	28 530	86 100
976	Пензенская область	58:03:4001003:32	Пензенская область Бековский район, Участок находится примерно в 3630 м по направлению на северо-запад от ориентира с.Покровка, расположенного за пределами участка, адрес ориентира	3,90	23 008	1,24	28 530	111 300
977	Пензенская область	58:17:0010502:16	Пензенская область Малосердобинский район, участок находится примерно в 400 м по направлению на юго-восток от ориентира здание, расположенного за пределами участка, адрес ориентира: с/с Липовский, с. Колемас, ул. Дворянская, д. 15	4,75	23 008	1,24	28 530	135 500
978	Пензенская область	58:03:3501001:88	Пензенская область Бековский район, Яковлевка с/с, лощина Красовская	5,31	23 008	1,24	28 530	151 500
979	Пензенская область	58:17:0190402:29	Пензенская область Малосердобинский район, Участок находится примерно в 5000 м по направлению на юг от ориентира здание, расположенного за пределами участка, адрес ориентира: с/с Топловский с.Топлое , ул.Зажигина, д.1	6,65	23 008	1,24	28 530	189 600
980	Пензенская область	58:03:4001008:29	Пензенская область Бековский район, Участок находится примерно в 1100 м по направлению на юг от ориентира с.Аничкино, расположенного за пределами участка	9,10	23 008	1,24	28 530	259 600
981	Пензенская область	58:03:4001003:33	Пензенская область Бековский район, Участок находится примерно в 3450 м по направлению на северо-запад от ориентира с.Покровка, расположенного за пределами участка, адрес ориентира	15,60	23 008	1,10	25 309	394 800
982	Пензенская область	58:27:0010202:9	Пензенская область Тамалинский район, с. Мача, ул. Садовая, д.1, примерно в 800 м по направлению на восток от ориентира здание, расположенного за пределами участка	18,37	23 008	1,10	25 309	464 800
983	Пензенская область	58:25:0050102:134	Пензенская область Сердобский район, с. Кирово, ул. Молодежная, д. 9А, в 2520 м по направлению на северо-восток от ориентира дом	18,98	23 008	1,10	25 309	480 400
984	Пензенская область	58:03:3501001:86	Пензенская область Бековский район, Яковлевка с/с, поле №3 второго севооборота	19,92	23 008	1,10	25 309	504 200
985	Пензенская область	58:03:5201001:37	Пензенская область Бековский район, с.Раздольное. Примерно в 3000 м по направлению на юго-запад от ориентира с.Раздольное, расположенного за пределами участка	20,00	23 008	1,10	25 309	506 200
986	Пензенская область	58:25:0050102:137	Пензенская область Сердобский район, с. Кирово, ул. Коммунальная, д. 28, в 2020 м по направлению на юго-запад от ориентира дом	22,00	23 008	1,10	25 309	556 800
987	Пензенская область	58:25:0050102:135	Пензенская область Сердобский район, с. Кирово, ул. Молодежная, д. 9А, в 2350 м по направлению на северо-восток от ориентира дом	22,00	23 008	1,10	25 309	556 800
988	Пензенская область	58:17:0010502:17	Пензенская область Малосердобинский район, участок находится примерно в 4150 м по направлению на север от ориентира здание, расположенного за пределами участка, адрес ориентира: с/с Липовский, с. Липовка, ул. Школьная, д. 1а	23,40	23 008	1,10	25 309	592 200
989	Пензенская область	58:17:0190302:18	Пензенская область Малосердобинский район, Участок находится примерно в 4500 м по направлению на юг от ориентира здание, расположенного за пределами участка, адрес ориентира: с/с Топловский с.Топлое , ул.Зажигина, д.1	26,61	23 008	1,10	25 309	673 400
990	Пензенская область	58:03:4201003:50	Пензенская область Бековский район, Участок находится примерно в 350 м по направлению на запад от ориентира с.Никольское, расположенного за пределами участка, адрес ориентира Ивановский с/с, поле №2 второго севооборота	27,20	23 008	1,10	25 309	688 400
991	Пензенская область	58:03:3501001:90	Пензенская область Бековский район, Яковлевка с/с, поле №3 второго севооборота	28,28	23 008	1,10	25 309	715 700

992	Пензенская область	58:17:0190302:17	Пензенская область Малосердобинский район, Участок находится примерно в 2500 м по направлению на юго-запад от ориентира здание, расположенного за пределами участка, адрес ориентира: с/с Топловский с.Топлое , ул.Зажигина, д.1	33,77	23 008	1,00	23 008	777 000
993	Пензенская область	58:25:0050102:136	Пензенская область Сердобский район, с. Кирово, ул. Молодежная, д. 9А, в 2140 м по направлению на северо-восток от ориентира дом	33,00	23 008	1,00	23 008	759 300
994	Пензенская область	58:25:0050102:139	Пензенская область Сердобский район, с. Кирово, ул. Новая, д. 2, 1250 м по направлению на северо-восток	33,00	23 008	1,00	23 008	759 300
995	Пензенская область	58:03:3501001:82	Пензенская область Бековский район, участок находится примерно в 600 м по направлению на северо-запад от ориентира с.Мача-Родники, расположенного за пределами участка, адрес ориентира	40,00	23 008	1,00	23 008	920 300
996	Пензенская область	58:25:0050102:140	Пензенская область Сердобский район, с.Кирово, ул. Новая, д.2, 1750 м по направлению на северо-запад	44,00	23 008	1,00	23 008	1 012 400
997	Пензенская область	58:25:0050102:141	Пензенская область Сердобский район, с.Кирово, ул. Новая, д.2, 1300 м по направлению на северо-восток	44,00	23 008	1,00	23 008	1 012 400
998	Пензенская область	58:25:0050101:130	Пензенская область Сердобский район, с. Кирово, ул. Коммунальная, д. 28, в 2560 м по направлению на юго-запад	44,00	23 008	1,00	23 008	1 012 400
999	Пензенская область	58:17:0010502:19	Пензенская область Малосердобинский район, участок находится примерно в 1500 м по направлению на север от ориентира здание, расположенного за пределами участка, адрес ориентира: с/с Липовский, с. Липовка, ул. Школьная, д. 1а	46,80	23 008	1,00	23 008	1 076 800
1000	Пензенская область	58:25:0050102:142	Пензенская область Сердобский район, с.Кирово, ул. Новая, д.2, 1550 м по направлению на северо-восток	55,00	23 008	1,00	23 008	1 265 500
1001	Пензенская область	58:03:3501001:89	Пензенская область Бековский район, Яковлевка с/с, поле №3 второго севооборота	61,36	23 008	1,00	23 008	1 411 800
1002	Пензенская область	58:03:4201004:153	Пензенская область Бековский район, Местоположение установлено относительно ориентира АО Гранки, расположенного в границах участка, адрес ориентира: полевой севооборот Ивановской бригады, поле №1	73,00	23 008	1,00	23 008	1 679 600
1003	Пензенская область	58:17:0130301:105	Пензенская область Малосердобинский район, участок находится примерно в 2000 м по направлению на юг от ориентира здание, расположенного за пределами участка, адрес ориентира: с/с Липовский, с. Липовка, ул. Школьная, д. 1а	81,90	23 008	1,00	23 008	1 884 400
1004	Пензенская область	58:27:0080201:22	Пензенская область Тамалинский район, с. Мача, ул. Садовая, д.1, примерно в 4600 м по направлению на восток от ориентира здание, расположенного за пределами участка	93,67	23 008	1,00	23 008	2 155 100
1005	Пензенская область	58:03:4201004:34	Пензенская область Бековский район; Местоположение установлено относительно ориентира Бековский р-н, расположенного в границах участка, адрес ориентира: полевой севооборот Ивановской бригады, поле №3	100,00	23 008	1,00	23 008	2 300 800
1006	Пензенская область	58:03:4001003:31	Пензенская область Бековский район; Участок находится примерно в 2500 м по направлению на северо-запад от ориентира с.Покровка, расположенного за пределами участка, адрес ориентира	101,40	23 008	0,89	20 477	2 076 400
1007	Пензенская область	58:03:0000000:76	Пензенская область Бековский район, местоположение установлено относительно ориентира Бековский район, СПК "Никольский", расположенного в границах участка	118,40	23 008	0,89	20 477	2 424 500
1008	Пензенская область	58:17:0000000:56	Пензенская область Малосердобинский район, Участок находится примерно в 6600 м по направлению на юг от ориентира: Сапологовская сельская администрация, с. Саполга, расположенного за пределами участка.	371,01	23 008	0,89	20 477	7 597 400

1009	Пензенская область	58:17:0190302:16	Пензенская область Малосердобинский район, Участок находится примерно в 1500 м по направлению на запад от ориентира здание, расположенного за пределами участка, адрес ориентира: с/с Топловский с.Топлое , ул.Зажигина, д.1	299,47	23 008	0,89	20 477	6 132 400
1010	Пензенская область	58:27:0010202:6	Пензенская область Тамалинский район, с. Мача, ул. Садовая, д.1, примерно в 3500 м по направлению на восток от ориентира здание, расположенного за пределами участка	298,42	23 008	0,89	20 477	6 110 900
1011	Пензенская область	58:27:0010202:7	Пензенская область Тамалинский район, с. Мача, ул. Садовая, д.1, примерно в 3000 м по направлению на восток от ориентира здание, расположенного за пределами участка	164,23	23 008	0,89	20 477	3 363 100
1012	Пензенская область	58:27:0080201:20	Пензенская область Тамалинский район, с. Мача, ул. Садовая, д.1, примерно в 4800 м по направлению на юго-восток от ориентира здание, расположенного за пределами участка	192,37	23 008	0,89	20 477	3 939 200
1013	Пензенская область	58:27:0000000:136	Пензенская область Тамалинский район, с. Григорьевка, ул. Центральная, д.1	1 445,60	23 008	0,82	18 867	27 274 000
1014	Пензенская область	58:27:0010202:8	Пензенская область Тамалинский район, с. Мача, ул. Садовая, д.1, примерно в 4000 м по направлению на юго-восток от ориентира здание, расположенного за пределами участка	46,66	23 008	1,00	23 008	1 073 600
1015	Пензенская область	58:27:0080201:21	Пензенская область Тамалинский район, с. Мача, ул. Садовая, д.1, примерно в 5800 м по направлению на юго-восток от ориентира здание, расположенного за пределами участка	124,39	23 008	0,89	20 477	2 547 200
1016	Пензенская область	58:03:0000000:53	Пензенская область Бековский район, установлено относительно ориентира Бековский район, СПК "Никольский", расположенного в границах участка	1 602,10	23 008	0,82	18 867	30 226 700
1017	Пензенская область	58:27:0000000:123	Пензенская область Тамалинский район, с.Григорьевка, примерно в 7500 м по направлению на юго-восток от ориентира, расположенного за пределами участка	1 879,98	23 008	0,82	18 867	35 469 300
1018	Пензенская область	58:17:0190302:15	Пензенская область Малосердобинский район, Участок находится примерно в 2000 м по направлению на юго-запад от ориентира здание, расположенного за пределами участка, адрес ориентира: с/с Топловский с.Топлое , ул.Зажигина, д.1	388,52	23 008	0,89	20 477	7 955 800
1019	Пензенская область	58:17:0190302:19	Пензенская область Малосердобинский район, Участок находится примерно в 2000 м по направлению на северо-запад от ориентира здание, расположенного за пределами участка, адрес ориентира: с/с Топловский с.Топлое , ул.Зажигина, д.1	411,29	23 008	0,89	20 477	8 422 200
1020	Пензенская область	58:03:0000000:55	Пензенская область Бековский район, местоположение установлено относительно ориентира Бековский район, СПК "Ивановский", расположенного в границах участка	2 516,02	23 008	0,82	18 867	47 469 500
1021	Пензенская область	58:17:0150301:61	Пензенская область Малосердобинский район, участок находится примерно в 4,3 км по направлению на север от ориентира с. Малая Сердоба, расположенного за пределами участка, адрес ориентира: р-н Малосердобинский	0,90	23 008	1,24	28 530	25 700
1022	Пензенская область	58:17:0150301:73	Пензенская область Малосердобинский район. Участок находится примерно в 3 км по направлению на север от ориентира с. Малая Сердоба, расположенного за пределами участка, адрес ориентира: р-н Малосердобинский	0,90	23 008	1,24	28 530	25 700
1023	Пензенская область	58:17:0150301:60	Пензенская область Малосердобинский район, Участок находится примерно в 4,6 км по направлению на север от ориентира с. Малая Сердоба, расположенного за пределами участка, адрес ориентира: р-н Малосердобинский	1,60	23 008	1,24	28 530	45 600
1024	Пензенская область	58:17:0150301:72	Пензенская область Малосердобинский район, Участок находится примерно в 1,5 км по направлению на север от ориентира с. Малая Сердоба, расположенного за пределами участка, адрес ориентира: р-н Малосердобинский	1,75	23 008	1,24	28 530	50 000
1025	Пензенская область	58:17:0190101:28	Пензенская область Малосердобинский район, участок находится примерно в 1 км по направлению на юго-запад от ориентира с. Малая Сердоба, расположенного за пределами участка, адрес ориентира: р-н Малосердобинский	1,80	23 008	1,24	28 530	51 400

1042	Пензенская область	58:17:0060306:72	Пензенская область Малосердобинский район. Участок находится примерно 3600 м по направлению на север от ориентира здание, расположенное за пределами участка, адрес ориентира: с/с Майский, с. Чунаки, ул.Центральная, 54-2	8,80	23 008	1,24	28 530	251 100
1043	Пензенская область	58:17:0060801:101	Пензенская область Малосердобинский район. Участок находится примерно в 400 м по направлению на северо-восток от ориентира здание, расположенное за пределами участка, адрес ориентира: с/с Майский, с. Чунаки, ул.Центральная, 54-2	8,80	23 008	1,24	28 530	251 100
1044	Пензенская область	58:17:0150301:71	Пензенская область Малосердобинский район. Участок находится примерно в 1,5 км по направлению на северо-запад от ориентира с. Малая Сердоба, расположенного за пределами участка, адрес ориентира: р-н Малосердобинский	9,00	23 008	1,24	28 530	256 800
1045	Пензенская область	58:17:0190201:114	Пензенская область Малосердобинский район. Участок находится примерно в 8200 м по направлению на юго-запад от ориентира здания, расположенного за пределами участка, адрес ориентира: с/с Малосердобинский, с.Малая Сердоба, ул. Больничная, д	9,60	23 008	1,24	28 530	273 900
1046	Пензенская область	58:17:0150301:55	Пензенская область Малосердобинский район; участок находится примерно в 6,1 км по направлению на север от ориентира с. Малая Сердоба, расположенного за пределами участка, адрес ориентира: р-н Малосердобинский	9,76	23 008	1,24	28 530	278 500
1047	Пензенская область	58:17:0190101:46	Пензенская область Малосердобинский район, участок находится примерно в 1,1 км по направлению на юг от ориентира с. Малая Сердоба, расположенного за пределами участка, адрес ориентира: р-н Малосердобинский	10,16	23 008	1,10	25 309	257 200
1048	Пензенская область	58:17:0150301:57	Пензенская область Малосердобинский район, участок находится примерно в 6 км по направлению на северо-восток от ориентира с. Малая Сердоба, расположенного за пределами участка, адрес ориентира: р-н Малосердобинский	10,80	23 008	1,10	25 309	273 300
1049	Пензенская область	58:17:0190201:113	Пензенская область Малосердобинский район, Участок находится примерно в 8100 м по направлению на юго-запад от ориентира здания, расположенного за пределами участка, адрес ориентира: с/с Малосердобинский, с.Малая Сердоба, ул. Больничная, д	10,80	23 008	1,10	25 309	273 300
1050	Пензенская область	58:17:0150301:65	Пензенская область Малосердобинский район, участок находится примерно в 4,7 км по направлению на северо-запад от ориентира с. Малая Сердоба, расположенного за пределами участка, адрес ориентира: р-н Малосердобинский	11,98	23 008	1,10	25 309	303 100
1051	Пензенская область	58:17:0150301:51	Пензенская область Малосердобинский район, Участок находится примерно в 4,1 км по направлению на северо-восток от ориентира с. Малая Сердоба, расположенного за пределами участка, адрес ориентира: р-н Малосердобинский	12,80	23 008	1,10	25 309	324 000
1052	Пензенская область	58:17:0060301:74	Пензенская область Малосердобинский район, Участок находится примерно 6600 м по направлению на север от ориентира здание, расположенное за пределами участка, адрес ориентира: с/с Майский, с. Чунаки, ул.Центральная, 54-2	13,20	23 008	1,10	25 309	334 100
1053	Пензенская область	58:17:0150301:62	Пензенская область Малосердобинский район, участок находится примерно в 4,9 км по направлению на северо-запад от ориентира с. Малая Сердоба, расположенного за пределами участка, адрес ориентира: р-н Малосердобинский	15,65	23 008	1,10	25 309	396 100
1054	Пензенская область	58:17:0180701:18	Пензенская область Малосердобинский район, Участок находится примерно в 7000 м по направлению на восток от ориентира школа, расположенного за пределами участка, адрес ориентира: с. Сапогла, ул. Советская, д. 2	17,60	23 008	1,10	25 309	445 400
1055	Пензенская область	58:17:0150301:67	Пензенская область Малосердобинский район, участок находится примерно в 5,3 км по направлению на северо-запад от ориентира с. Малая Сердоба, расположенного за пределами участка, адрес ориентира: р-н Малосердобинский	19,03	23 008	1,10	25 309	481 500
1056	Пензенская область	58:17:0150301:81	Пензенская область Малосердобинский район, Участок находится примерно в 1,1 км по направлению на северо-запад от ориентира с. Малая Сердоба, расположенного за пределами участка, адрес ориентира: р-н Малосердобинский	21,60	23 008	1,10	25 309	546 700
			Итого:	146 050,79				3 011 431 500

Источник: расчеты Оценщика

Таким образом, справедливая стоимость Объекта оценки, рассчитанная в рамках сравнительного подхода, по состоянию на дату оценки составила (НДС не облагается)²⁵:

3 011 431 500 (Три миллиарда одиннадцать миллионов четыреста тридцать одна тысяча пятьсот) рублей.

²⁵ В соответствии со ст. 146, п.2.6 Налогового Кодекса РФ, операции по реализации земельных участков (долей в них) не признаются объектом налогообложения. Соответственно, в рамках настоящего Отчета рыночная стоимость Объекта оценки НДС не облагается.

6. СОГЛАСОВАНИЕ ПОЛУЧЕННЫХ РЕЗУЛЬТАТОВ

Заключительным элементом процесса определения справедливой стоимости Объекта оценки является сравнение результатов, полученных на основе применения различных подходов и приведение полученных стоимостных оценок к единой стоимости. Процесс приведения учитывает слабые и сильные стороны каждого подхода, определяет, насколько они существенно влияют при оценке на объективное отражение рынка. Процесс сопоставления результатов применения подходов приводит к установлению окончательной стоимости, чем и достигается цель оценки.

Затратный подход. В соответствии с разделом IV Распоряжения от 06.03.2002 №568-р Министерства имущественных отношений РФ для оценки земельных участков затратный подход не используется. Соответственно, Оценщик не применял данный подход.

Сравнительный подход. Данный подход предполагает, что типичный покупатель за выставленный на продажу объект не заплатит большую сумму, чем та, за которую можно приобрести аналогичный по качеству и пригодности объект-аналог. Преимущество данного подхода заключается в учете реакции продавцов и покупателей на сложившуюся конъюнктуру рынка. Использование подхода наиболее привлекательно, когда имеется достаточная и надежная рыночная информация о сопоставимых сделках. Недостатки подхода проявляются в случае, если соответствующий рынок недостаточно развит, и найти идентичные объекты не представляется возможным.

Доходный подход. Неоспоримым преимуществом доходного подхода является то, что это единственный подход, который учитывает будущие ожидания относительно цен, затрат, инвестиций и т.п. Что особенно важно, данный метод оценивает будущие выгоды от владения объектом оценки, поскольку покупатель, принимая решение об инвестировании средств, сопоставляет предлагаемую цену и ожидаемые выгоды. Основные трудности, связанные с применением доходного подхода, заключаются в сложности определения обоснованной величины денежного потока, а также степени его волатильности. В рамках настоящего Отчета методы доходного подхода обоснованно не применялись (см. раздел 3.1.3 настоящего Отчета).

В данном Отчете согласование результатов не требуется, т.к. Оценщик применил только сравнительный подход к оценке (см. раздел 3.5. настоящего Отчета).

Таким образом, справедливая стоимость Объекта оценки по состоянию на дату оценки составляет (НДС не облагается)²⁶:

**3 011 431 500 (Три миллиарда одиннадцать миллионов четыреста тридцать одна тысяча
пятьсот) рублей.**

Итоговая справедливая стоимость представлена в таблице №7.1 настоящего Отчета.

²⁶ В соответствии со ст. 146, п.2.6 Налогового Кодекса РФ, операции по реализации земельных участков (долей в них) не признаются объектом налогообложения. Соответственно, в рамках настоящего Отчета рыночная стоимость Объекта оценки НДС не облагается.

7. ЗАКЛЮЧЕНИЕ ОБ ИТОГОВОЙ ВЕЛИЧИНЕ СПРАВЕДЛИВОЙ СТОИМОСТИ ОБЪЕКТА ОЦЕНКИ

Настоящая оценка была проведена в соответствии с требованиями Федерального Закона №135-ФЗ от 29.07.1998 г. «Об оценочной деятельности в Российской Федерации», Федеральным законом от 27 июля 2006 г. № 157-ФЗ «О внесении изменений в Федеральный закон «Об оценочной деятельности в Российской Федерации»; и Федеральными стандартами оценки, обязательными к применению: ФСО №1 «Общие понятия оценки, подходы и требования к проведению оценки», утвержденного Приказом Минэкономразвития России от 20 мая 2015 года № 297, ФСО №2 «Цель оценки и виды стоимости» утвержденного Приказом Минэкономразвития России от 20 мая 2015 г. № 298, ФСО №3 «Требования к отчету об оценке», утвержденного Приказом Минэкономразвития России от 20 мая 2015 г. №299; ФСО №7 «Оценка недвижимости», утвержденного Приказом Минэкономразвития России от 25 сентября 2014 года №611. Стандартами и правилами оценочной деятельности Ассоциации «Саморегулируемая Организация «Национальная Коллегия Специалистов-Оценщиков». Также настоящая оценка произведена согласно Международных стандартов оценки МСО 2011 (Международного совета по стандартам оценки (МСО)) и Международного стандарта финансовой отчетности (IFRS) 13 «Оценка справедливой стоимости».

В результате проведенных расчетов Оценщик пришел к выводу, что итоговая справедливая стоимость Объекта оценки на дату оценки составляет (НДС не облагается)²⁷:

**3 011 431 500 (Три миллиарда одиннадцать миллионов четыреста тридцать одна тысяча
пятьсот) рублей.**

Итоговая справедливая стоимость представлена в таблице ниже.

²⁷ В соответствии со ст. 146, п.2.6 Налогового Кодекса РФ, операции по реализации земельных участков (долей в них) не признаются объектом налогообложения. Соответственно, в рамках настоящего Отчета рыночная стоимость Объекта оценки НДС не облагается.

Таблица 7.1. Итоговая величина справедливой стоимости Объекта оценки (НДС не облагается)

№	Регион	Кадастровый (условный) номер	Местоположение объекта	Район	Площадь, кв.м	Справедливая стоимость, руб. НДС не облагается (по состоянию на 22.08.2023)
1	Пензенская область	58:17:0150301:53	Пензенская область Малосердобинский район, участок находится примерно в 2,7 км по направлению на север от ориентира с. Малая Сердоба, расположенного за пределами участка, адрес ориентира: р-н Малосердобинский	Малосердобинский	229 575	581 000
2	Пензенская область	58:17:0150301:88	Пензенская область Малосердобинский район, Участок находится примерно в 1.9 км по направлению на север от ориентира с. Малая Сердоба, расположенного за пределами участка, адрес ориентира: р-н Малосердобинский	Малосердобинский	260 907	660 300
3	Пензенская область	58:17:0060801:102	Пензенская область Малосердобинский район, Участок находится примерно 500 м по направлению на северо-восток от ориентира здание, расположенное за пределами участка, адрес ориентира: с/с Майский, с. Чунаки, ул.Центральная, 54-2	Малосердобинский	264 000	668 200
4	Пензенская область	58:17:0190201:112	Пензенская область Малосердобинский район, Участок находится примерно в 8000 м по направлению на юго-запад от ориентира здания, расположенного за пределами участка, адрес ориентира: с/с Малосердобинский, с.Малая Сердоба, ул. Больничная, д	Малосердобинский	378 000	869 700
5	Пензенская область	58:17:0150301:85	Пензенская область Малосердобинский район, участок находится примерно в 3,7 км по направлению на северо-запад от ориентира с. Малая Сердоба, расположенного за пределами участка, адрес ориентира: р-н Малосердобинский	Малосердобинский	426 444	981 200
6	Пензенская область	58:17:0060801:98	Пензенская область Малосердобинский район, Участок находится примерно 2200 м по направлению на юго-восток от ориентира здание, расположенное за пределами участка, адрес ориентира: с/с Майский, с. Чунаки, ул.Центральная, 54-2	Малосердобинский	440 000	1 012 400
7	Пензенская область	58:17:0060801:100	Пензенская область Малосердобинский район, Участок находится примерно 800 м по направлению на северо-восток от ориентира здание, расположенное за пределами участка, адрес ориентира: с/с Майский, с. Чунаки, ул.Центральная, 54-2	Малосердобинский	440 000	1 012 400
8	Пензенская область	58:17:0010502:18	Пензенская область Малосердобинский район, участок находится примерно в 4000 м по направлению на север от ориентира здание, расположенного за пределами участка, адрес ориентира: с/с Липовский, с. Липовка, ул. Школьная, д. 1а	Малосердобинский	468 000	1 076 800
9	Пензенская область	58:17:0060801:99	Пензенская область Малосердобинский район, Участок находится примерно 1500 м по направлению на юго-восток от ориентира здание, расположенное за пределами участка, адрес ориентира: с/с Майский, с. Чунаки, ул.Центральная, 54-2	Малосердобинский	528 000	1 214 800
10	Пензенская область	58:17:0190201:110	Пензенская область Малосердобинский район, Участок находится примерно в 10400 м по направлению на юг от ориентира здания, расположенного за пределами участка, адрес ориентира: с/с Малосердобинский, с.Малая Сердоба, ул. Больничная, д.1	Малосердобинский	540 000	1 242 500
11	Пензенская область	58:17:0190201:111	Пензенская область Малосердобинский район, Участок находится примерно в 10500 м по направлению на юг от ориентира здания, расположенного за пределами участка, адрес ориентира: с/с Малосердобинский, с.Малая Сердоба, ул. Больничная, д.1	Малосердобинский	540 000	1 242 500

12	Пензенская область	58:17:0150301:86	Пензенская область Малосердобинский район, Участок находится примерно в 2 км по направлению на северо-запад от ориентира с. Малая Сердоба, расположенного за пределами участка, адрес ориентира: р-н Малосердобинский	Малосердобинский	720 000	1 656 600
13	Пензенская область	58:17:0181002:42	Пензенская область Малосердобинский район, Участок находится примерно в 8220 м по направлению на юго-восток от ориентира школа, расположенного за пределами участка, адрес ориентира: с. Саполга, ул. Советская, д. 2	Малосердобинский	1 072 440	2 196 100
14	Пензенская область	58:17:0150301:84	Пензенская область Малосердобинский район, участок находится примерно в 3,4 км по направлению на северо-запад от ориентира с. Малая Сердоба, расположенного за пределами участка, адрес ориентира: р-н Малосердобинский	Малосердобинский	1 342 695	2 749 500
15	Пензенская область	58:17:0180101:72	Пензенская область Малосердобинский район, Участок находится примерно в 3070 м по направлению на юго-запад от ориентира школа, расположенного за пределами участка, адрес ориентира: с. Саполга, ул. Советская, д. 2	Малосердобинский	2 912 269	5 963 600
16	Пензенская область	58:17:0150101:77	Пензенская область Малосердобинский район, Участок находится примерно в 1,4 км по направлению на северо-запад от ориентира с. Марьевка, расположенного за пределами участка	Малосердобинский	5 000	14 300
17	Пензенская область	58:17:0150101:83	Пензенская область Малосердобинский район, Участок находится примерно в 2,1 км по направлению на запад от ориентира с. Марьевка, расположенного за пределами участка, адрес ориентира: р-н Малосердобинский	Малосердобинский	5 723	16 300
18	Пензенская область	58:17:0150101:88	Пензенская область Малосердобинский район. Участок находится примерно в 0,8 км по направлению на северо-запад от ориентира с. Марьевка, расположенного за пределами участка	Малосердобинский	10 000	28 500
19	Пензенская область	58:17:0150301:31	Пензенская область Малосердобинский район, участок находится примерно в 2,4 км по направлению на юго-запад от ориентира с. Липовка, расположенного за пределами участка, адрес ориентира: р-н Малосердобинский	Малосердобинский	12 153	34 700
20	Пензенская область	58:17:0150101:78	Пензенская область Малосердобинский район, Участок находится примерно в 0,9 км по направлению на северо-запад от ориентира с. Марьевка, расположенного за пределами участка	Малосердобинский	15 000	42 800
21	Пензенская область	58:17:0150101:81	Пензенская область Малосердобинский район, Участок находится примерно в 0,5 км по направлению на северо-запад от ориентира с. Марьевка, расположенного за пределами участка	Малосердобинский	15 000	42 800
22	Пензенская область	58:17:0150202:31	Пензенская область Малосердобинский район, участок находится примерно в 1 км по направлению на юго-запад от ориентира с. Николаевка, расположенного за пределами участка, адрес ориентира: р-н Малосердобинский	Малосердобинский	17 097	48 800
23	Пензенская область	58:17:0150101:67	Пензенская область Малосердобинский район, Участок находится примерно в 3 км по направлению на запад от ориентира с. Марьевка, расположенного за пределами участка	Малосердобинский	18 530	52 900
24	Пензенская область	58:17:0150101:85	Пензенская область Малосердобинский район, Участок находится примерно в 3,2 км по направлению на юго-запад от ориентира с. Марьевка, расположенного за пределами участка	Малосердобинский	21 495	61 300
25	Пензенская область	58:17:0150301:40	Пензенская область Малосердобинский район, Участок находится примерно в 2,3 км по направлению на юго-запад от ориентира с. Липовка, расположенного за пределами адрес ориентира: р-н Малосердобинский	Малосердобинский	22 107	63 100
26	Пензенская область	58:17:0150301:38	Пензенская область Малосердобинский район, Участок находится примерно в 1,9 км по направлению на юго-запад от ориентира с. Липовка, расположенного за пределами адрес ориентира: р-н Малосердобинский	Малосердобинский	30 655	87 500

27	Пензенская область	58:17:0150101:71	Пензенская область Малосердобинский район, Участок находится примерно в 2,5 км по направлению на северо-запад от ориентира с. Марьевка, расположенного за пределами участка	Малосердобинский	31 398	89 600
28	Пензенская область	58:17:0150201:11	Пензенская область Малосердобинский район, Участок находится примерно в 1,6 км по направлению на северо-восток от ориентира с. Николаевка, расположенного за пределами участка, адрес ориентира: р-н Малосердобинский	Малосердобинский	32 000	91 300
29	Пензенская область	58:17:0150101:66	Пензенская область Малосердобинский район, Участок находится примерно в 3,3 км по направлению на запад от ориентира с. Марьевка, расположенного за пределами участка	Малосердобинский	33 698	96 100
30	Пензенская область	58:17:0150301:39	Пензенская область Малосердобинский район, Участок находится примерно в 2,1 км по направлению на юго-запад от ориентира с. Липовка, расположенного за пределами адрес ориентира: р-н Малосердобинский	Малосердобинский	71 097	202 800
31	Пензенская область	58:17:0150301:41	Пензенская область Малосердобинский район, Участок находится примерно в 3,1 км по направлению на юго-запад от ориентира с. Липовка, расположенного за пределами адрес ориентира: р-н Малосердобинский	Малосердобинский	76 574	218 500
32	Пензенская область	58:17:0150301:35	Пензенская область Малосердобинский район. Участок находится примерно в 5,1 км по направлению на юго-запад от ориентира с. Липовка, расположенного за пределами адрес ориентира: р-н Малосердобинский	Малосердобинский	81 376	232 200
33	Пензенская область	58:17:0150101:73	Пензенская область Малосердобинский район. Участок находится примерно в 1,5 км по направлению на северо-запад от ориентира с. Марьевка, расположенного за пределами участка	Малосердобинский	90 002	256 800
34	Пензенская область	58:17:0150101:65	Пензенская область Малосердобинский район. Участок находится примерно в 3,6 км по направлению на северо-запад от ориентира с. Марьевка, расположенного за пределами участка	Малосердобинский	96 793	276 200
35	Пензенская область	58:17:0150301:32	Пензенская область Малосердобинский район, участок находится примерно в 2,9 км по направлению на юго-запад от ориентира с. Липовка, расположенного за пределами участка, адрес ориентира: р-н Малосердобинский	Малосердобинский	107 547	272 200
36	Пензенская область	58:17:0150101:72	Пензенская область Малосердобинский район, Участок находится примерно в 0,4 км по направлению на северо-запад от ориентира с. Марьевка, расположенного за пределами участка	Малосердобинский	134 117	339 400
37	Пензенская область	58:17:0150301:36	Пензенская область Малосердобинский район, Участок находится примерно в 3,7 км по направлению на юго-запад от ориентира с. Липовка, расположенного за пределами адрес ориентира: р-н Малосердобинский	Малосердобинский	142 859	361 600
38	Пензенская область	58:17:0150101:63	Пензенская область Малосердобинский район, Участок находится примерно в 3,7 по направлению на северо-запад от ориентира с. Марьевка, расположенного за пределами участка	Малосердобинский	147 711	373 800
39	Пензенская область	58:17:0150101:91	Пензенская область Малосердобинский район, участок находится примерно в 1,1 км по направлению на северо-запад от ориентира с. Николаевка, расположенного за пределами участка, адрес ориентира: р-н Малосердобинский	Малосердобинский	193 235	489 100
40	Пензенская область	58:17:0150301:42	Пензенская область Малосердобинский район, Участок находится примерно в 4 км по направлению на юго-запад от ориентира с. Липовка, расположенного за пределами адрес ориентира: р-н Малосердобинский	Малосердобинский	199 303	504 400
41	Пензенская область	58:17:0150202:30	Пензенская область Малосердобинский район, участок находится примерно в 1,1 км по направлению на юго-запад от ориентира с. Николаевка, расположенного за пределами участка, адрес ориентира: р-н Малосердобинский	Малосердобинский	222 903	564 200

42	Пензенская область	58:17:0150101:74	Пензенская область Малосердобинский район, Участок находится примерно в 1.1 км по направлению на северо-запад от ориентира с. Марьевка, расположенного за пределами участка	Малосердобинский	270 000	683 300
43	Пензенская область	58:17:0150101:75	Пензенская область Малосердобинский район, Участок находится примерно в 0.8 км по направлению на север от ориентира с. Марьевка, расположенного за пределами участка	Малосердобинский	270 000	683 300
44	Пензенская область	58:17:0150301:37	Пензенская область Малосердобинский район, Участок находится примерно в 2 км по направлению на юго-запад от ориентира с. Липовка, расположенного за пределами адрес ориентира: р-н Малосердобинский	Малосердобинский	308 813	710 500
45	Пензенская область	58:17:0150101:87	Пензенская область Малосердобинский район, Участок находится примерно в 0.6 км по направлению на юго-запад от ориентира с. Марьевка, расположенного за пределами участка	Малосердобинский	383 805	883 100
46	Пензенская область	58:17:0150201:10	Пензенская область Малосердобинский район, участок находится примерно в 1,2 км по направлению на северо-восток от ориентира с. Николаевка, расположенного за пределами участка, адрес ориентира: р-н Малосердобинский	Малосердобинский	428 000	984 800
47	Пензенская область	58:17:0150301:46	Пензенская область Малосердобинский район, участок находится примерно в 5,7 км по направлению на северо-запад от ориентира с. Малая Сердoba, расположенного за пределами участка, адрес ориентира: р-н Малосердобинский	Малосердобинский	443 725	1 020 900
48	Пензенская область	58:17:0150201:9	Пензенская область Малосердобинский район, участок находится примерно в 1,3 км по направлению на север от ориентира с. Николаевка, расположенного за пределами участка, адрес ориентира: р-н Малосердобинский	Малосердобинский	573 876	1 320 400
49	Пензенская область	58:17:0150101:92	Пензенская область Малосердобинский район, участок находится примерно в 2,2 км по направлению на юго-запад от ориентира с. Николаевка, расположенного за пределами участка, адрес ориентира: р-н Малосердобинский	Малосердобинский	810 394	1 864 600
50	Пензенская область	58:17:0150301:50	Пензенская область Малосердобинский район, участок находится примерно в 4,4 км по направлению на северо-восток от ориентира с. Малая Сердoba, расположенного за пределами участка, адрес ориентира: р-н Малосердобинский	Малосердобинский	864 000	1 987 900
51	Пензенская область	58:17:0150101:93	Пензенская область Малосердобинский район, участок находится примерно в 1,2 км по направлению на запад от ориентира с. Николаевка, расположенного за пределами участка, адрес ориентира: р-н Малосердобинский	Малосердобинский	1 054 256	2 158 900
52	Пензенская область	58:17:0150301:48	Пензенская область Малосердобинский район, участок находится примерно в 6,1 км по направлению на северо-запад от ориентира с. Малая Сердoba, расположенного за пределами участка, адрес ориентира: р-н Малосердобинский	Малосердобинский	2 016 000	4 128 300
53	Пензенская область	58:17:0150101:86	Пензенская область Малосердобинский район, Участок находится примерно в 3.2 км по направлению на запад от ориентира с. Марьевка, расположенного за пределами участка	Малосердобинский	1 041 013	2 131 700
54	Пензенская область	58:17:0150301:34	Пензенская область Малосердобинский район, Участок находится примерно в 4,1 км по направлению на юго-запад от ориентира с. Липовка, расположенного за пределами адрес ориентира: р-н Малосердобинский	Малосердобинский	3 876 736	7 938 600
55	Пензенская область	58:17:0150101:68	Пензенская область Малосердобинский район, Участок находится примерно в 2.6 км по направлению на северо-запад от ориентира с. Марьевка, расположенного за пределами участка	Малосердобинский	1 787 260	3 659 900

56	Пензенская область	58:17:0150301:33	Пензенская область Малосердобинский район, Участок находится примерно в 5,5 км по направлению на юго-запад от ориентира с. Липовка, расположенного за пределами адрес ориентира: р-н Малосердобинский	Малосердобинский	1 890 460	3 871 200
57	Пензенская область	58:17:0150101:90	Пензенская область Малосердобинский район, участок находится примерно в 2,3 км по направлению на запад от ориентира с. Николаевка, расположенного за пределами участка, адрес ориентира: р-н Малосердобинский	Малосердобинский	578 239	1 330 400
58	Пензенская область	58:17:0150101:62	Пензенская область Малосердобинский район, Участок находится примерно в 3,3 км по направлению на северо-запад от ориентира с. Марьевка, расположенного за пределами участка	Малосердобинский	601 068	1 383 000
59	Пензенская область	58:17:0150101:89	Пензенская область Малосердобинский район, Участок находится примерно в 3,8 км по направлению на северо-запад от ориентира с. Марьевка, расположенного за пределами участка, адрес ориентира: р-н Малосердобинский	Малосердобинский	608 611	1 400 300
60	Пензенская область	58:17:0150301:47	Пензенская область Малосердобинский район, участок находится примерно в 5,6 км по направлению на северо-запад от ориентира с. Малая Сердoba, расположенного за пределами участка, адрес ориентира: р-н Малосердобинский	Малосердобинский	623 216	1 433 900
61	Пензенская область	58:17:0150101:70	Пензенская область Малосердобинский район. Участок находится примерно в 2 км по направлению на запад от ориентира с. Марьевка, расположенного за пределами участка	Малосердобинский	778 480	1 791 200
62	Пензенская область	58:17:0150301:45	Пензенская область Малосердобинский район, участок находится примерно в 7,3 км по направлению на северо-запад от ориентира с. Малая Сердoba, расположенного за пределами участка, адрес ориентира: р-н Малосердобинский	Малосердобинский	1 251 680	2 563 100
63	Пензенская область	58:17:0150301:49	Пензенская область Малосердобинский район, участок находится примерно в 2,9 км по направлению на север от ориентира с. Малая Сердoba, расположенного за пределами участка, адрес ориентира: р-н Малосердобинский	Малосердобинский	2 632 240	5 390 200
64	Пензенская область	58:17:0150101:64	Пензенская область Малосердобинский район, Участок находится примерно в 2,9 км по направлению на северо-запад от ориентира с. Марьевка, расположенного за пределами участка	Малосердобинский	715 210	1 645 600
65	Пензенская область	58:17:00180502:17	Пензенская область Малосердобинский район, Участок находится примерно в 2210 м по направлению на восток от ориентира школа, расположенного за пределами участка, адрес ориентира: р-н Малосердобинский, с. Саполга, ул. Советская, д. 2	Малосердобинский	766 008	1 762 500
66	Пензенская область	58:17:0150101:84	Пензенская область Малосердобинский район, Участок находится примерно в 3,3 км по направлению на юго-запад от ориентира с. Марьевка, расположенного за пределами участка	Малосердобинский	3 084 548	6 316 400
67	Пензенская область	58:17:0190201:84	Пензенская область Малосердобинский район, участок находится примерно в 1,6 км по направлению на юг от ориентира с. Малая Сердoba, расположенного за пределами участка, адрес ориентира: р-н Малосердобинский	Малосердобинский	4 904	14 000
68	Пензенская область	58:17:0190201:92	Пензенская область Малосердобинский район, участок находится примерно в 5,9 км по направлению на юг от ориентира с. Малая Сердoba, расположенного за пределами участка, адрес ориентира: р-н Малосердобинский	Малосердобинский	6 364	18 200
69	Пензенская область	58:17:0190201:91	Пензенская область Малосердобинский район, участок находится примерно в 8,3 км по направлению на юг от ориентира с. Малая Сердoba, расположенного за пределами участка, адрес ориентира: р-н Малосердобинский	Малосердобинский	12 086	34 500

70	Пензенская область	58:17:0190201:93	Пензенская область Малосердобинский район, участок находится примерно в 5,6 км по направлению на юг от ориентира с. Малая Сердоба, расположенного за пределами участка, адрес ориентира: р-н Малосердобинский	Малосердобинский	13 405	38 200
71	Пензенская область	58:17:0010502:12	Пензенская область Малосердобинский район, Участок находится примерно в 2,5 км по направлению на запад от ориентира с. Липовка, расположенного за пределами адрес ориентира: р-н Малосердобинский	Малосердобинский	13 599	38 800
72	Пензенская область	58:17:0190201:86	Пензенская область Малосердобинский район, участок находится примерно в 7,6 км по направлению на юг от ориентира с. Малая Сердоба, расположенного за пределами участка, адрес ориентира: р-н Малосердобинский	Малосердобинский	22 046	62 900
73	Пензенская область	58:17:0190201:88	Пензенская область Малосердобинский район, участок находится примерно в 5,5 км по направлению на юго-запад от ориентира с. Малая Сердоба, расположенного за пределами участка, адрес ориентира: р-н Малосердобинский	Малосердобинский	27 341	78 000
74	Пензенская область	58:17:0000000:89	Пензенская область Малосердобинский район, Участок находится примерно 2,9 км по направлению на северо-запад от ориентира с. Чунаки, расположенного за пределами участка.	Малосердобинский	29 040	82 900
75	Пензенская область	58:17:00150601:73	Пензенская область Малосердобинский район, участок находится примерно в 0,3 км по направлению на север от ориентира с. Малая Сердоба, расположенного за пределами участка, адрес ориентира: р-н Малосердобинский	Малосердобинский	32 802	93 600
76	Пензенская область	58:17:0190201:83	Пензенская область Малосердобинский район, участок находится примерно в 1,8 км по направлению на юг от ориентира с. Малая Сердоба, расположенного за пределами участка, адрес ориентира: р-н Малосердобинский	Малосердобинский	40 577	115 800
77	Пензенская область	58:17:0190201:90	Пензенская область Малосердобинский район, участок находится примерно в 2,3 км по направлению на юг от ориентира с. Малая Сердоба, расположенного за пределами участка, адрес ориентира: р-н Малосердобинский	Малосердобинский	42 794	122 100
78	Пензенская область	58:17:0000000:88	Пензенская область Малосердобинский район, Участок находится примерно 4,3 км по направлению на северо-запад от ориентира с. Чунаки, расположенного за пределами участка.	Малосердобинский	44 000	125 500
79	Пензенская область	58:17:0010503:19	Пензенская область Малосердобинский район. участок находится примерно в 1,2 км по направлению на запад от ориентира с. Липовка, расположенного за пределами участка, адрес ориентира: р-н Малосердобинский	Малосердобинский	45 812	130 700
80	Пензенская область	58:17:0190201:85	Пензенская область Малосердобинский район, участок находится примерно в 0,5 км по направлению на юг от ориентира с. Малая Сердоба, расположенного за пределами участка, адрес ориентира: р-н Малосердобинский	Малосердобинский	47 505	135 500
81	Пензенская область	58:17:00180301:53	Пензенская область Малосердобинский район, Участок находится примерно в 1540 м по направлению на юг от ориентира школа, расположенного за пределами участка, адрес ориентира: р-н Малосердобинский, с. Саполга, ул. Советская, д. 2	Малосердобинский	52 513	149 800
82	Пензенская область	58:17:00130805:34	Пензенская область Малосердобинский район, Участок находится примерно в 1810 м по направлению на запад от ориентира школа, расположенного за пределами участка, адрес ориентира: р-н Малосердобинский, с. Саполга, ул. Советская, д. 2	Малосердобинский	76 041	216 900
83	Пензенская область	58:17:0000000:87	Пензенская область Малосердобинский район. Участок находится примерно в 4,5 км по направлению на северо-восток от ориентира с. Чунаки, расположенного за пределами участка.	Малосердобинский	88 000	251 100

84	Пензенская область	58:17:0190201:98	Пензенская область Малосердобинский район, участок находится примерно в 1,4 км по направлению на юг от ориентира с. Малая Сердоба, расположенного за пределами участка, адрес ориентира: р-н Малосердобинский	Малосердобинский	93 679	267 300
85	Пензенская область	58:17:0000000:85	Пензенская область Малосердобинский район, Участок находится примерно в 3,3 км по направлению на юго-запад от ориентира с. Липовка, расположенного за пределами участка	Малосердобинский	117 000	296 100
86	Пензенская область	58:17:0190201:89	Пензенская область Малосердобинский район, участок находится примерно в 8,2 км по направлению на юг от ориентира с. Малая Сердоба, расположенного за пределами участка, адрес ориентира: р-н Малосердобинский	Малосердобинский	119 683	302 900
87	Пензенская область	58:17:0000000:90	Пензенская область Малосердобинский район, Участок находится примерно 1,6 км по направлению на северо-запад от ориентира с. Чунаки, расположенного за пределами участка.	Малосердобинский	132 000	334 100
88	Пензенская область	58:17:0010502:8	Пензенская область Малосердобинский район, Участок находится примерно в 5,4 км по направлению на северо-восток от ориентира с. Марьевка, расположенного за пределами участка	Малосердобинский	24 035	68 600
89	Пензенская область	58:17:0150101:82	Пензенская область Малосердобинский район, Участок находится примерно в 0,6 км по направлению на северо-запад от ориентира с. Марьевка, расположенного за пределами участка	Малосердобинский	25 029	71 400
90	Пензенская область	58:17:150101:80	Пензенская область Малосердобинский район, Участок находится примерно в 0,8 км по направлению на северо-запад от ориентира с. Марьевка, расположенного за пределами участка	Малосердобинский	26 065	74 400
91	Пензенская область	58:17:0150203:138	Пензенская область Малосердобинский район, участок находится примерно в 2,8 км по направлению на запад от ориентира с.Малая Сердова, расположенного за пределами участка, адрес ориентира: р-н Малосердобинский	Малосердобинский	30 316	86 500
92	Пензенская область	58:17:0010401:33	Пензенская область Малосердобинский район,Участок находится примерно в 1,8 км по направлению на юго-запад от ориентира с. Колемас, расположенного за пределами участка	Малосердобинский	36 142	103 100
93	Пензенская область	58:17:0010401:34	Пензенская область Малосердобинский район, Участок находится примерно в 5,3 км по направлению на север от ориентира с. Марьевка, расположенного за пределами участка	Малосердобинский	39 504	112 700
94	Пензенская область	58:17:0010401:37	Пензенская область Малосердобинский район, Участок находится примерно в 7,3 км по направлению на север от ориентира с. Марьевка, расположенного за пределами участка	Малосердобинский	66 246	189 000
95	Пензенская область	58:17:0010502:7	Пензенская область Малосердобинский район, Участок находится примерно в 5,3 км по направлению на северо-восток от ориентира с. Марьевка, расположенного за пределами участка	Малосердобинский	72 166	205 900
96	Пензенская область	58:17:0150203:136	Пензенская область Малосердобинский район, участок находится примерно в 3,6 км по направлению на северо-запад от ориентира с. Малая Сердоба, расположенного за пределами участка, адрес ориентира: р-н Малосердобинский	Малосердобинский	77 928	222 300
97	Пензенская область	58:17:0010401:39	Пензенская область Малосердобинский район. Участок находится примерно в 6,9 км по направлению на север от ориентира с. Марьевка, расположенного за пределами участка	Малосердобинский	85 665	244 400
98	Пензенская область	58:17:0010401:38	Пензенская область Малосердобинский район. Участок находится примерно в 6,1 км по направлению на север от ориентира с. Марьевка, расположенного за пределами участка	Малосердобинский	98 493	281 000
99	Пензенская область	58:17:0010401:36	Пензенская область Малосердобинский район, Участок находится примерно в 8,2 км по направлению на север от ориентира с. Марьевка, расположенного за пределами участка	Малосердобинский	104 299	264 000
100	Пензенская область	58:17:0010401:32	Пензенская область Малосердобинский район, Участок находится примерно в 1,3 км по направлению на юго-запад от ориентира с. Колемас, расположенного за пределами участка	Малосердобинский	110 609	279 900

101	Пензенская область	58:17:150101:69	Пензенская область Малосердобинский район, Участок находится примерно в 1.8 км по направлению на северо-запад от ориентира с. Марьевка, расположенного за пределами участка	Малосердобинский	695 800	1 600 900
102	Пензенская область	58:17:150101:76	Пензенская область Малосердобинский район. Участок находится примерно в 1 км по направлению на северо-запад от ориентира с. Марьевка, расположенного за пределами участка	Малосердобинский	916 848	2 109 500
103	Пензенская область	58:17:0150201:6	Пензенская область Малосердобинский район, Участок находится примерно в 2.7 км по направлению на юго-запад от ориентира с. Марьевка, расположенного за пределами участка	Малосердобинский	1 178 790	2 413 900
104	Пензенская область	58:17:0010401:40	Пензенская область Малосердобинский район, Участок находится примерно в 3.5 км по направлению на северо-запад от ориентира с. Марьевка, расположенного за пределами участка	Малосердобинский	2 403 560	4 921 900
105	Пензенская область	58:17:0010503:14	Пензенская область Малосердобинский район, Участок находится примерно в 2.7 км по направлению на северо-восток от ориентира с. Марьевка, расположенного за пределами участка	Малосердобинский	515 993	1 187 200
106	Пензенская область	58:17:0150201:13	Пензенская область Малосердобинский район, участок находится примерно в 6,3 км по направлению на северо-запад от ориентира с. Малая Сердоба, расположенного за пределами участка, адрес ориентира: р-н Малосердобинский	Малосердобинский	668 607	1 538 400
107	Пензенская область	58:17:0150201:14	Пензенская область Малосердобинский район, участок находится примерно в 6 км по направлению на северо-запад от ориентира с. Малая Сердоба, расположенного за пределами участка, адрес ориентира: р-н Малосердобинский	Малосердобинский	1 165 576	2 386 800
108	Пензенская область	58:17:0010401:35	Пензенская область Малосердобинский район, Участок находится примерно в 4.4 км по направлению на северо-запад от ориентира с. Марьевка, расположенного за пределами участка	Малосердобинский	2 662 956	5 453 100
109	Пензенская область	58:17:0150201:12	Пензенская область Малосердобинский район, участок находится примерно в 7,6 км по направлению на северо-запад от ориентира с. Малая Сердоба, расположенного за пределами участка, адрес ориентира: р-н Малосердобинский	Малосердобинский	2 745 848	5 622 800
110	Пензенская область	58:17:0150201:7	Пензенская область Малосердобинский район, Участок находится примерно в 1.6 км по направлению на юг от ориентира с. Марьевка, расположенного за пределами участка	Малосердобинский	1 954 940	4 003 200
111	Пензенская область	58:17:0010503:16	Пензенская область Малосердобинский район, Участок находится примерно в 1.8 км по направлению на северо-восток от ориентира с. Марьевка, расположенного за пределами участка	Малосердобинский	728 635	1 676 500
112	Пензенская область	58:17:0010503:15	Пензенская область Малосердобинский район, Участок находится примерно в 2.4 км по направлению на север от ориентира с. Марьевка, расположенного за пределами участка	Малосердобинский	3 064 675	6 275 700
113	Пензенская область	58:17:0150201:15	Пензенская область Малосердобинский район, участок находится примерно в 5 км по направлению на северо-запад от ориентира с. Малая Сердоба, расположенного за пределами участка, адрес ориентира: р-н Малосердобинский	Малосердобинский	2 709 808	5 549 000
114	Пензенская область	58:17:0130401:67	Пензенская область, Малосердобинский район, участок находится примерно в 2,05 км. по направлению на юго-запад от ориентира с. Старое Славкино, расположенного за пределами участка	Малосердобинский	6 070	17 300
115	Пензенская область	58:17:0130702:53	Пензенская область, Малосердобинский район, Участок находится примерно в 2,1 км по направлению на юго-восток от ориентира с. Старое Славкино, расположенного за пределами участка, адрес ориентира: р-н Малосердобинский	Малосердобинский	60 553	172 800
116	Пензенская область	58:17:0060105:21	Пензенская область, Малосердобинский район, Участок находится примерно в 4,1 км по направлению на восток от ориентира с. Старое Славкино, расположенного за пределами участка	Малосердобинский	144 358	365 400

117	Пензенская область	58:17:0060104:13	Пензенская область, Малосердобинский район. Участок находится примерно в 3,8 км по направлению на северо-восток от ориентира с. Старое Славкино	Малосердобинский	179 170	453 500
118	Пензенская область	58:17:0060104:12	Пензенская область, Малосердобинский район. Участок находится примерно в 3,1 км по направлению на юго-запад от ориентира с. Ключи, расположенного за пределами участка, адрес ориентира: р-н Малосердобинский	Малосердобинский	180 580	457 000
119	Пензенская область	58:17:0130702:41	Пензенская область, Малосердобинский район. Участок находится примерно в 1,4 км по направлению на восток от ориентира с. Новое Славкино, расположенного за пределами участка, адрес ориентира: р-н Малосердобинский	Малосердобинский	373 537	859 400
120	Пензенская область	58:25:050201:114	Пензенская область, Сердобский район, сч. Новое, в 2800 м по направлению на юг	Сердобский	406 909	936 200
121	Пензенская область	58:17:0130701:16	Пензенская область, Малосердобинский район. Участок находится примерно в 2 км по направлению на юго-запад от ориентира с. Новое Славкино, расположенного за пределами участка	Малосердобинский	652 826	1 502 000
122	Пензенская область	58:25:060101:11	Пензенская область, Сердобский район, с. Кирово, 5840 м по направлению на северо-восток	Сердобский	1 285 762	2 632 900
123	Саратовская область	64:12:010105:19	Саратовская обл., Екатериновский р-н, находится примерно в 4,1 км по направлению на юго-запад от ориентира граница с. Ивановка	Екатериновский	356 000	785 600
124	Саратовская область	64:12:010105:20	Саратовская обл., Екатериновский р-н, находится примерно в 4 км по направлению на юго-запад от ориентира граница с. Ивановка	Екатериновский	356 000	785 600
125	Саратовская область	64:12:010105:14	Саратовская обл., Екатериновский р-н, находится примерно в 2,8 км по направлению на юго-запад от ориентира граница с. Ивановка	Екатериновский	712 000	1 571 200
126	Саратовская область	64:12:010105:15	Саратовская обл., Екатериновский р-н, находится примерно в 2,5 км по направлению на юго-запад от ориентира граница с. Ивановка	Екатериновский	712 000	1 571 200
127	Саратовская область	64:12:010105:22	Саратовская обл., Екатериновский р-н, находится примерно в 4,2 км по направлению на юго-запад от ориентира граница с. Ивановка	Екатериновский	712 000	1 571 200
128	Саратовская область	64:12:010105:17	Саратовская обл., Екатериновский р-н, находится примерно в 3,9 км по направлению на юго-запад от ориентира граница с. Ивановка	Екатериновский	1 424 000	2 796 700
129	Саратовская область	64:12:010105:16	Саратовская обл., Екатериновский р-н, находится примерно в 3,9 км по направлению на юго-запад от ориентира граница с. Ивановка	Екатериновский	1 424 000	2 796 700
130	Саратовская область	64:12:010105:21	Саратовская обл., Екатериновский р-н, находится примерно в 5,3 км по направлению на юго-запад от ориентира граница с. Ивановка	Екатериновский	1 602 000	3 146 300
131	Пензенская область	58:13:0440903:69	Пензенская обл., Пензенский район, Участок находится примерно в 8700 м на запад от ориентира здание, расположенного за пределами участка, адрес ориентира: с/с Варыпаевский с. Варыпаево, ул. Школьная, д.1-а	Пензенский	2 439 502	4 995 500
132	Пензенская область	58:13:0450601:47	Пензенская обл., Пензенский район, Участок находится примерно в 5270 м на юго-запад от ориентира здание, расположенного за пределами участка, адрес ориентира: с/с Варыпаевский с. Варыпаево, ул. Школьная, д.1-а	Пензенский	766 453	1 763 500
133	Саратовская область	64:12:020106:70	Саратовская область, Екатериновский район, находится примерно в 5,195 км по направлению на юго-запад от ориентира граница с. Бакуры, справа от автодороги Бакуры-Екатериновка	Екатериновский	152 000	369 000

134	Саратовская область	64:12:020106:72	Саратовская область, Екатериновский район, находится примерно в 5,325 км по направлению на юго-запад от ориентира граница с. Бакуры, справа от автодороги Бакуры-Екатериновка	Екатериновский	152 000	369 000
135	Саратовская область	64:12:020106:67	Саратовская область, Екатериновский район, находится примерно в 5 км по направлению на юго-запад от ориентира граница с. Бакуры, справа от автодороги Бакуры-Екатериновка	Екатериновский	152 000	369 000
136	Саратовская область	64:12:020106:64	Саратовская область, Екатериновский район, находится примерно в 1,5 км по направлению на юго-восток от ориентира граница с. Бакуры	Екатериновский	152 000	369 000
137	Пензенская область	58:17:00150601:72	Пензенская область Малосердобинский район, участок находится примерно в 0,6 км по направлению на север от ориентира с. Малая Сердоба, расположенного за пределами участка, адрес ориентира: р-н Малосердобинский	Малосердобинский	159 198	402 900
138	Пензенская область	58:17:0000000:86	Пензенская область Малосердобинский район, Участок находится примерно в 2 км по направлению на запад от ориентира с. Чунаки, расположенного за пределами участка.	Малосердобинский	176 000	445 400
139	Пензенская область	58:17:0010503:20	Пензенская область Малосердобинский район, участок находится примерно в 1,7 км по направлению на запад от ориентира с. Липовка, расположенного за пределами участка, адрес ориентира: р-н Малосердобинский	Малосердобинский	248 800	629 700
140	Пензенская область	58:17:0010502:11	Пензенская область Малосердобинский район, Участок находится примерно в 2,8 км по направлению на запад от ориентира с. Липовка, расположенного за пределами адрес ориентира: р-н Малосердобинский	Малосердобинский	266 830	675 300
141	Пензенская область	58:17:00180301:54	Пензенская область Малосердобинский район, Участок находится примерно в 2170 м по направлению на юг от ориентира школа, расположенного за пределами участка, адрес ориентира: р-н Малосердобинский, с. Саполга, ул. Советская, д. 2	Малосердобинский	307 999	708 700
142	Пензенская область	58:17:00130801:28	Пензенская область Малосердобинский район, Участок находится примерно в 3450 м по направлению на северо-запад от ориентира школа, расположенного за пределами участка, адрес ориентира: р-н Малосердобинский, с. Саполга, ул. Советская, д. 2	Малосердобинский	316 143	727 400
143	Пензенская область	58:17:00180301:52	Пензенская область Малосердобинский район, Участок находится примерно в 5950 м по направлению на юг от ориентира школа, расположенного за пределами участка, адрес ориентира: р-н Малосердобинский, с. Саполга, ул. Советская, д. 2	Малосердобинский	452 777	1 041 800
144	Пензенская область	58:17:0190201:87	Пензенская область Малосердобинский район, участок находится примерно в 8,7 км по направлению на юг от ориентира с. Малая Сердоба, расположенного за пределами участка, адрес ориентира: р-н Малосердобинский	Малосердобинский	514 576	1 184 000
145	Пензенская область	58:17:00130801:29	Пензенская область Малосердобинский район, Участок находится примерно в 4260 м по направлению на северо-запад от ориентира школа, расположенного за пределами участка, адрес ориентира: р-н Малосердобинский, с. Саполга, ул. Советская, д. 2	Малосердобинский	517 852	1 191 500
146	Пензенская область	58:17:0000000:84	Пензенская область Малосердобинский район, Участок находится примерно в 2,7 км по направлению на юго-запад от ориентира с. Липовка, расположенного за пределами участка	Малосердобинский	585 000	1 346 000
147	Пензенская область	58:17:00180301:51	Пензенская область Малосердобинский район, Участок находится примерно в 5870 м по направлению на юго-запад от ориентира школа, расположенного за пределами участка, адрес ориентира: р-н Малосердобинский, с. Саполга, ул. Советская, д. 2	Малосердобинский	725 444	1 669 100
148	Пензенская область	58:17:0000000:83	Пензенская область Малосердобинский район, Участок находится примерно в 2,25 км по направлению на юго-запад от ориентира с. Липовка, расположенного за пределами участка	Малосердобинский	1 872 000	3 833 400

149	Пензенская область	58:17:0000000:91	Пензенская область Малосердобинский район, Участок находится примерно 3,9 км по направлению на юго-запад от ориентира с. Чунаки, расположенного за пределами участка.	Малосердобинский	2 904 000	5 946 700
150	Пензенская область	58:17:0000000:100	Пензенская область Малосердобинский район, примерно в 3,7 км по направлению на северо-запад от с. Чунаки	Малосердобинский	5 192 000	10 631 900
151	Пензенская область	58:17:0190201:82	Пензенская область Малосердобинский район, участок находится примерно в 7,5 км по направлению на юг от ориентира с.Малая Сердоба, расположенного за пределами участка, адрес ориентира: р-н Малосердобинский	Малосердобинский	4 800 460	9 830 100
152	Пензенская область	58:17:0190201:97	Пензенская область Малосердобинский район, участок находится примерно в 4,9 км по направлению на юг от ориентира с.Малая Сердоба, расположенного за пределами участка, адрес ориентира: р-н Малосердобинский	Малосердобинский	3 323 698	6 806 100
153	Пензенская область	58:17:00180301:50	Пензенская область Малосердобинский район, Участок находится примерно в 6050 м по направлению на юго-запад от ориентира школа, расположенного за пределами участка, адрес ориентира: р-н Малосердобинский, с. Саполга, ул. Советская, д. 2	Малосердобинский	1 442 060	2 953 000
154	Пензенская область	58:17:00180301:55	Пензенская область Малосердобинский район, Участок находится примерно в 790 м по направлению на юг от ориентира школа, расположенного за пределами участка, адрес ориентира: р-н Малосердобинский, с. Саполга, ул. Советская, д. 2	Малосердобинский	1 970 683	4 035 500
155	Пензенская область	58:17:00131101:13	Пензенская область Малосердобинский район, Участок находится примерно в 3880 м по направлению на северо-восток от ориентира школа, расположенного за пределами участка, адрес ориентира: р-н Малосердобинский, с. Саполга, ул. Советская, д. 2	Малосердобинский	599 889	1 380 200
156	Пензенская область	58:17:0190201:99	Пензенская область Малосердобинский район, участок находится примерно в 1,5 км по направлению на юг от ориентира с. Малая Сердоба, расположенного за пределами участка, адрес ориентира: р-н Малосердобинский	Малосердобинский	627 668	1 444 200
157	Пензенская область	58:17:0010503:21	Пензенская область Малосердобинский район, участок находится примерно в 2,5 км по направлению на юго-запад от ориентира с. Липовка, расположенного за пределами участка, адрес ориентира: р-н Малосердобинский	Малосердобинский	638 688	1 469 500
158	Пензенская область	58:17:00131103:67	Пензенская область Малосердобинский район, Участок находится примерно в 2760 м по направлению на восток от ориентира школа, расположенного за пределами участка, адрес ориентира: р-н Малосердобинский, с. Саполга, ул. Советская, д. 2	Малосердобинский	1 160 322	2 376 000
159	Пензенская область	58:17:0190201:94	Пензенская область Малосердобинский район, участок находится примерно в 6,0 км по направлению на юго-запад от ориентира с.Малая Сердоба, расположенного за пределами участка, адрес ориентира: р-н Малосердобинский	Малосердобинский	1 943 552	3 979 900
160	Пензенская область	58:17:0190201:95	Пензенская область Малосердобинский район, участок находится примерно в 6,7 км по направлению на юго-запад от ориентира с.Малая Сердоба, расположенного за пределами участка, адрес ориентира: р-н Малосердобинский	Малосердобинский	1 659 763	3 398 800
161	Пензенская область	58:17:0010503:18	Пензенская область Малосердобинский район. Участок находится примерно в 3,71 км по направлению на юго-запад от ориентира с. Липовка, расположенного за пределами адрес ориентира: р-н Малосердобинский	Малосердобинский	975 591	2 244 700
162	Пензенская область	58:17:00131103:66	Пензенская область Малосердобинский район; Участок находится примерно в 2110 м по направлению на восток от ориентира школа, расположенного за пределами участка, адрес ориентира: р-н Малосердобинский, с. Саполга, ул. Советская, д. 2	Малосердобинский	1 011 560	2 071 400

163	Пензенская область	58:17:0190201:81	Пензенская область Малосердобинский район, участок находится примерно в 5 км по направлению на юг от ориентира с.Малая Сердоба, расположенного за пределами участка, адрес ориентира: р-н Малосердобинский	Малосердобинский	3 153 548	6 457 700
164	Пензенская область	58:17:0190201:96	Пензенская область Малосердобинский район, участок находится примерно в 3,1 км по направлению на юг от ориентира с.Малая Сердоба, расположенного за пределами участка, адрес ориентира: р-н Малосердобинский	Малосердобинский	1 919 766	3 931 200
165	Пензенская область	58:17:0000000:54	Пензенская область Малосердобинский район, в 3300 м. по направлению на север от с. Майское	Малосердобинский	660 000	1 518 600
166	Пензенская область	58:17:0000000:45	Пензенская область Малосердобинский район, Майский с/с, с. Майское	Малосердобинский	6 129 000	12 550 700
167	Пензенская область	58:17:0150601:74	Пензенская область Малосердобинский район, участок находится примерно в 0,2 км по направлению на север от ориентира с. Малая Сердоба, расположенного за пределами участка, адрес ориентира: р-н Малосердобинский	Малосердобинский	5 467	15 600
168	Пензенская область	58:17:0190101:35	Пензенская область Малосердобинский район, участок находится примерно в 2,1 км по направлению на юго-запад от ориентира с. Малая Сердоба, расположенного за пределами участка, адрес ориентира: р-н Малосердобинский	Малосердобинский	10 657	30 400
169	Пензенская область	58:17:0150203:125	Пензенская область Малосердобинский район, участок находится примерно в 2,4 км по направлению на запад от ориентира с. Малая Сердоба, расположенного за пределами участка, адрес ориентира: р-н Малосердобинский	Малосердобинский	11 919	34 000
170	Пензенская область	58:17:0190101:42	Пензенская область Малосердобинский район, участок находится примерно в 2,3 км по направлению на юго-запад от ориентира с.Малая Сердова, расположенного за пределами участка, адрес ориентира: р-н Малосердобинский	Малосердобинский	13 444	38 400
171	Пензенская область	58:17:0150203:127	Пензенская область Малосердобинский район, участок находится примерно в 2 км по направлению на юго-запад от ориентира с. Малая Сердоба, расположенного за пределами участка, адрес ориентира: р-н Малосердобинский	Малосердобинский	15 516	44 300
172	Пензенская область	58:17:0150601:70	Пензенская область Малосердобинский район, участок находится примерно в 2,5 км по направлению на запад от ориентира с.Малая Сердоба, расположенного за пределами участка, адрес ориентира: р-н Малосердобинский	Малосердобинский	16 257	46 400
173	Пензенская область	58:17:0190101:41	Пензенская область Малосердобинский район, участок находится примерно в 0,6 км по направлению на юго-запад от ориентира с.Малая Сердоба, расположенного за пределами участка, адрес ориентира: р-н Малосердобинский	Малосердобинский	16 605	47 400
174	Пензенская область	58:17:0190101:39	Пензенская область Малосердобинский район, участок находится примерно в 3,7 км по направлению на юго-запад от ориентира с.Малая Сердова, расположенного за пределами участка, адрес ориентира: р-н Малосердобинский	Малосердобинский	21 615	61 700
175	Пензенская область	58:17:0150203:126	Пензенская область Малосердобинский район, участок находится примерно в 2,7 км по направлению на запад от ориентира с. Малая Сердоба, расположенного за пределами участка, адрес ориентира: р-н Малосердобинский	Малосердобинский	24 541	70 000
176	Пензенская область	58:17:0150203:132	Пензенская область Малосердобинский район, участок находится примерно в 4,1 км по направлению на запад от ориентира с.Малая Сердоба, расположенного за пределами участка, адрес ориентира: р-н Малосердобинский	Малосердобинский	25 381	72 400

177	Пензенская область	58:17:0150301:80	Пензенская область Малосердобинский район, участок находится примерно в 0,4 км по направлению на север от ориентира с. Малая Сердоба, расположенного за пределами участка, адрес ориентира: р-н Малосердобинский	Малосердобинский	26 050	74 300
178	Пензенская область	58:17:0190101:45	Пензенская область Малосердобинский район, участок находится примерно в 1,9 км по направлению на юго-запад от ориентира с.Малая Сердова, расположенного за пределами участка, адрес ориентира: р-н Малосердобинский	Малосердобинский	26 113	74 500
179	Пензенская область	58:17:0150203:129	Пензенская область Малосердобинский район, участок находится примерно в 3,8 км по направлению на запад от ориентира с. Малая Сердоба, расположенного за пределами участка, адрес ориентира: р-н Малосердобинский	Малосердобинский	26 996	77 000
180	Пензенская область	58:17:0150301:59	Пензенская область Малосердобинский район, участок находится примерно в 4 км по направлению на север от ориентира с. Малая Сердоба, расположенного за пределами участка, адрес ориентира: р-н Малосердобинский	Малосердобинский	27 071	77 200
181	Пензенская область	58:17:0190201:80	Пензенская область Малосердобинский район, участок находится примерно в 2,6 км по направлению на юго-запад от ориентира с.Малая Сердоба, расположенного за пределами участка, адрес ориентира: р-н Малосердобинский	Малосердобинский	33 754	96 300
182	Пензенская область	58:17:0190101:38	Пензенская область Малосердобинский район, участок находится примерно в 3,4 км по направлению на юго-запад от ориентира с.Малая Сердова, расположенного за пределами участка, адрес ориентира: р-н Малосердобинский	Малосердобинский	38 671	110 300
183	Пензенская область	58:17:0150203:130	Пензенская область Малосердобинский район, участок находится примерно в 3,3 км по направлению на северо-запад от ориентира с. Малая Сердоба, расположенного за пределами участка, адрес ориентира: р-н Малосердобинский	Малосердобинский	38 908	111 000
184	Пензенская область	58:17:0150203:128	Пензенская область Малосердобинский район, участок находится примерно в 3,7 км по направлению на запад от ориентира с. Малая Сердоба, расположенного за пределами участка, адрес ориентира: р-н Малосердобинский	Малосердобинский	40 181	114 600
185	Пензенская область	58:17:0190101:37	Пензенская область Малосердобинский район, участок находится примерно в 3,2 км по направлению на юго-запад от ориентира с.Малая Сердова, расположенного за пределами участка, адрес ориентира: р-н Малосердобинский	Малосердобинский	42 452	121 100
186	Пензенская область	58:17:0150203:133	Пензенская область Малосердобинский район, участок находится примерно в 3,9 км по направлению на юго-запад от ориентира с. Малая Сердоба, расположенного за пределами участка, адрес ориентира: р-н Малосердобинский	Малосердобинский	48 694	138 900
187	Пензенская область	58:17:0150301:83	Пензенская область Малосердобинский район, участок находится примерно в 1,6 км по направлению на юго-запад от ориентира с. Малая Сердоба, расположенного за пределами участка, адрес ориентира: р-н Малосердобинский	Малосердобинский	49 958	142 500
188	Пензенская область	58:17:0190101:47	Пензенская область Малосердобинский район, участок находится примерно в 1,8 км по направлению на юго-запад от ориентира с.Малая Сердова, расположенного за пределами участка, адрес ориентира: р-н Малосердобинский	Малосердобинский	51 846	147 900
189	Пензенская область	58:17:0190101:26	Пензенская область Малосердобинский район, участок находится примерно в 1,3 км по направлению на юго-запад от ориентира с.Малая Сердоба, расположенного за пределами участка, адрес ориентира: р-н Малосердобинский	Малосердобинский	56 306	160 600

190	Пензенская область	58:17:0190101:29	Пензенская область Малосердобинский район, участок находится примерно в 1,5 км по направлению на юго-запад от ориентира с.Малая Сердоба, расположенного за пределами участка, адрес ориентира: р-н Малосердобинский	Малосердобинский	61 189	174 600
191	Пензенская область	58:17:0150203:131	Пензенская область Малосердобинский район, участок находится примерно в 4,2 км по направлению на запад от ориентира с. Малая Сердоба, расположенного за пределами участка, адрес ориентира: р-н Малосердобинский	Малосердобинский	61 913	176 600
192	Пензенская область	58:17:0190101:36	Пензенская область Малосердобинский район, участок находится примерно в 3,6 км по направлению на юго-запад от ориентира с. Малая Сердоба, расположенного за пределами участка, адрес ориентира: р-н Малосердобинский	Малосердобинский	67 641	193 000
193	Пензенская область	58:17:0190101:44	Пензенская область Малосердобинский район, участок находится примерно в 1,4 км по направлению на юго-запад от ориентира с.Малая Сердова, расположенного за пределами участка, адрес ориентира: р-н Малосердобинский	Малосердобинский	82 426	235 200
194	Пензенская область	58:17:0190201:102	Пензенская область Малосердобинский район, участок находится примерно в 1,2 км по направлению на юг от ориентира с. Малая Сердоба, расположенного за пределами участка, адрес ориентира: р-н Малосердобинский	Малосердобинский	84 660	241 500
195	Пензенская область	58:17:0150301:82	Пензенская область Малосердобинский район, участок находится примерно в 0,7 км по направлению на север от ориентира с. Малая Сердоба, расположенного за пределами участка, адрес ориентира: р-н Малосердобинский	Малосердобинский	88 449	252 300
196	Пензенская область	58:17:0190101:31	Пензенская область Малосердобинский район, участок находится примерно в 2,7 км по направлению на юго-запад от ориентира с. Малая Сердоба, расположенного за пределами участка, адрес ориентира: р-н Малосердобинский	Малосердобинский	111 529	282 300
197	Пензенская область	58:17:0190101:34	Пензенская область Малосердобинский район, участок находится примерно в 4,2 км по направлению на юго-запад от ориентира с. Малая Сердоба, расположенного за пределами участка, адрес ориентира: р-н Малосердобинский	Малосердобинский	123 272	312 000
198	Пензенская область	58:17:0190201:103	Пензенская область Малосердобинский район, участок находится примерно в 4,5 км по направлению на юго-запад от ориентира с. Малая Сердоба, расположенного за пределами участка, адрес ориентира: р-н Малосердобинский	Малосердобинский	130 636	330 600
199	Пензенская область	58:17:0190201:101	Пензенская область Малосердобинский район, участок находится примерно в 1,6 км по направлению на юго-восток от ориентира с.Малая Сердова, расположенного за пределами участка, адрес ориентира: р-н Малосердобинский	Малосердобинский	170 562	431 700
200	Пензенская область	58:17:0190101:33	Пензенская область Малосердобинский район, участок находится примерно в 4,3 км по направлению на юго-запад от ориентира с. Малая Сердоба, расположенного за пределами участка, адрес ориентира: р-н Малосердобинский	Малосердобинский	219 811	556 300
201	Пензенская область	58:17:0190101:40	Пензенская область Малосердобинский район, участок находится примерно в 2,5 км по направлению на юго-запад от ориентира с.Малая Сердова, расположенного за пределами участка, адрес ориентира: р-н Малосердобинский	Малосердобинский	227 872	576 700
202	Пензенская область	58:17:0190101:43	Пензенская область Малосердобинский район, участок находится примерно в 1,7 км по направлению на юго-запад от ориентира с.Малая Сердова, расположенного за пределами участка, адрес ориентира: р-н Малосердобинский	Малосердобинский	229 520	580 900

203	Пензенская область	58:17:0150301:77	Пензенская область Малосердобинский район, участок находится примерно в 1,2 км по направлению на север от ориентира с. Малая Сердоба, расположенного за пределами участка, адрес ориентира: р-н Малосердобинский	Малосердобинский	235 049	594 900
204	Пензенская область	58:17:0150301:70	Пензенская область Малосердобинский район, участок находится примерно в 2,1 км по направлению на северо-запад от ориентира с. Малая Сердоба, расположенного за пределами участка, адрес ориентира: р-н Малосердобинский	Малосердобинский	293 089	741 800
205	Пензенская область	58:17:0150203:139	Пензенская область Малосердобинский район, участок находится примерно в 2,9 км по направлению на запад от ориентира с. Малая Сердоба, расположенного за пределами участка, адрес ориентира: р-н Малосердобинский	Малосердобинский	306 989	706 300
206	Пензенская область	58:17:0150301:58	Пензенская область Малосердобинский район, участок находится примерно в 5,2 км по направлению на север от ориентира с. Малая Сердоба, расположенного за пределами участка, адрес ориентира: р-н Малосердобинский	Малосердобинский	328 806	756 500
207	Пензенская область	58:17:0150203:134	Пензенская область Малосердобинский район, участок находится примерно в 3,6 км по направлению на запад от ориентира с. Малая Сердоба, расположенного за пределами участка, адрес ориентира: р-н Малосердобинский	Малосердобинский	393 252	904 800
208	Пензенская область	58:17:0190201:100	Пензенская область Малосердобинский район, участок находится примерно в 2 км по направлению на юго-восток от ориентира с. Малая Сердоба, расположенного за пределами участка, адрес ориентира: р-н Малосердобинский	Малосердобинский	409 596	942 400
209	Пензенская область	58:17:0150601:71	Пензенская область Малосердобинский район, участок находится примерно в 0,7 км по направлению на северо-запад от ориентира с. Малая Сердоба, расположенного за пределами участка, адрес ориентира: р-н Малосердобинский	Малосердобинский	630 426	1 450 500
210	Пензенская область	58:17:0190101:30	Пензенская область Малосердобинский район, участок находится примерно в 2,8 км по направлению на юго-запад от ориентира с. Малая Сердоба, расположенного за пределами участка, адрес ориентира: р-н Малосердобинский	Малосердобинский	951 525	2 189 300
211	Пензенская область	58:17:0190201:79	Пензенская область Малосердобинский район, участок находится примерно в 4 км по направлению на юго-запад от ориентира с. Малая Сердоба, расположенного за пределами участка, адрес ориентира: р-н Малосердобинский	Малосердобинский	1 022 848	2 094 500
212	Пензенская область	58:17:0150201:8	Пензенская область Малосердобинский район, Участок находится примерно в 1.3 км по направлению на юг от ориентира с. Марьевка, расположенного за пределами участка	Малосердобинский	1 495 734	3 062 900
213	Пензенская область	58:17:0150203:137	Пензенская область Малосердобинский район, участок находится примерно в 1,8 км по направлению на запад от ориентира с. Малая Сердоба, расположенного за пределами участка, адрес ориентира: р-н Малосердобинский	Малосердобинский	372 092	856 100
214	Пензенская область	58:17:0150203:140	Пензенская область Малосердобинский район, участок находится примерно в 2,6 км по направлению на запад от ориентира с. Малая Сердоба, расположенного за пределами участка, адрес ориентира: р-н Малосердобинский	Малосердобинский	682 792	1 571 000
215	Пензенская область	58:17:0150203:141	Пензенская область Малосердобинский район, участок находится примерно в 2,1 км по направлению на юго-запад от ориентира с. Малая Сердоба, расположенного за пределами участка, адрес ориентира: р-н Малосердобинский	Малосердобинский	904 118	2 080 200

216	Пензенская область	58:17:0190101:32	Пензенская область Малосердобинский район, участок находится примерно в 4,1 км по направлению на юго-запад от ориентира с. Малая Сердоба, расположенного за пределами участка, адрес ориентира: р-н Малосердобинский	Малосердобинский	1 174 812	2 405 700
217	Пензенская область	58:17:0150203:124	Пензенская область Малосердобинский район, участок находится примерно в 3,4 км по направлению на запад от ориентира с. Малая Сердоба, расположенного за пределами участка, адрес ориентира: р-н Малосердобинский	Малосердобинский	1 775 735	3 636 300
218	Пензенская область	58:16:0830701:190	Пензенская обл., Лунинский р-, примерно в 10020 м. по направлению на запад от ориентира строение, расположенного за пределами участка, адрес ориентира: с. Казачья Пелетьма, ул.Школьная, д.13	Лунинский	39 306	112 100
219	Пензенская область	58:16:0830701:189	Пензенская обл., Лунинский р, примерно в 7760 м. по направлению на север от ориентира строение, расположенного за пределами участка, адрес ориентира: с. Казачья Пелетьма, ул.Школьная, д.13	Лунинский	109 066	276 000
220	Саратовская область	64:12:020106:66	Саратовская область, Екатериновский район, находится примерно в 2,3 км по направлению на юго-запад от ориентира граница с. Бакуры	Екатериновский	152 000	369 000
221	Саратовская область	64:12:020106:73	Саратовская область, Екатериновский район, находится примерно в 5,39 км по направлению на юго-запад от ориентира граница с. Бакуры, справа от автодороги Бакуры-Екатериновка	Екатериновский	152 000	369 000
222	Саратовская область	64:12:020106:71	Саратовская область, Екатериновский район, находится примерно в 5,26 км по направлению на юго-запад от ориентира граница с. Бакуры, справа от автодороги Бакуры-Екатериновка	Екатериновский	152 000	369 000
223	Саратовская область	64:12:020106:69	Саратовская область, Екатериновский район, находится примерно в 5,13 км по направлению на юго-запад от ориентира граница с. Бакуры, справа от автодороги Бакуры-Екатериновка	Екатериновский	152 000	369 000
224	Саратовская область	64:12:020106:65	Саратовская область, Екатериновский район, находится примерно в 2,4 км по направлению на юго-запад от ориентира граница с. Бакуры	Екатериновский	152 000	369 000
225	Саратовская область	64:12:020106:68	Саратовская область, Екатериновский район, находится примерно в 5,065 км по направлению на юго-запад от ориентира граница с. Бакуры, справа от автодороги Бакуры-Екатериновка	Екатериновский	152 000	369 000
226	Саратовская область	64:12:020106:74	Саратовская область, Екатериновский район, находится примерно в 5,455 км по направлению на юго-запад от ориентира граница с. Бакуры, справа от автодороги Бакуры-Екатериновка	Екатериновский	304 000	670 900
227	Саратовская область	64:12:030103:17	Саратовская область, Екатериновский район, находится примерно в 6,5 км по направлению на северо-восток от ориентира граница с. Комаровка	Екатериновский	330 000	728 200
228	Саратовская область	64:12:030101:11	Саратовская область, Екатериновский район, находится примерно в 2,5 км по направлению на северо-восток от ориентира граница с. Комаровка	Екатериновский	680 000	1 500 600
229	Саратовская область	64:12:030103:16	Саратовская область, Екатериновский район, находится примерно в 7,6 км по направлению на северо-восток от ориентира граница с. Комаровка	Екатериновский	700 000	1 544 700
230	Саратовская область	64:12:030103:18	Саратовская область, Екатериновский район, находится примерно в 5,2 км по направлению на северо-восток от ориентира граница с. Комаровка	Екатериновский	790 000	1 743 300
231	Саратовская область	64:12:030101:19	Саратовская область, Екатериновский район, находится примерно в 5,5 км по направлению на север от ориентира граница с. Комаровка	Екатериновский	1 015 000	1 993 500
232	Саратовская область	64:12:030101:14	Саратовская область, Екатериновский район, находится примерно в 4,1 км по направлению на северо-восток от ориентира граница с. Комаровка	Екатериновский	1 190 000	2 337 200

233	Саратовская область	64:12:020102:12	Саратовская область, Екатериновский район, находится примерно в 6,2 км по направлению на северо-запад от ориентира граница с. Бакуры	Екатериновский	1 216 000	2 388 200
234	Саратовская область	64:12:020105:73	Саратовская область, Екатериновский район, находится примерно в 5 км по направлению на юг от ориентира с. Бакуры	Екатериновский	1 216 000	2 388 200
235	Саратовская область	64:12:030101:13	Саратовская область, Екатериновский район, находится примерно в 5 км по направлению на северо-восток от ориентира граница с. Комаровка	Екатериновский	1 360 000	2 671 100
236	Саратовская область	64:12:020101:13	Саратовская область, Екатериновский район, находится примерно в 7 км по направлению на северо-запад от ориентира граница с. Бакуры	Екатериновский	1 368 000	2 686 800
237	Саратовская область	64:12:020101:29	Саратовская область, Екатериновский район, находится примерно в 9,5 км по направлению на север от ориентира граница с. Бакуры, справа от Красного пруда, граничащий с севера с землями Пензенской области	Екатериновский	1 824 000	3 582 400
238	Саратовская область	64:12:020102:11	Саратовская область, Екатериновский район, находится примерно в 5,5 км по направлению на северо-запад от ориентира граница с. Бакуры	Екатериновский	1 824 000	3 582 400
239	Саратовская область	64:12:030101:17	Саратовская область, Екатериновский район, находится примерно в 5,8 км по направлению на север от ориентира граница с. Комаровка	Екатериновский	2 040 000	4 006 600
240	Саратовская область	64:12:030101:40	Саратовская область, Екатериновский район, находится примерно в 6,5 км по направлению на северо-восток от ориентира граница с. Комаровка	Екатериновский	2 080 000	4 085 100
241	Саратовская область	64:12:030103:21	Саратовская область, Екатериновский район, находится примерно в 3,8 км по направлению на восток от ориентира с. Комаровка	Екатериновский	3 020 000	5 931 300
242	Саратовская область	64:12:020101:14	Саратовская область, Екатериновский район, находится примерно в 6,3 км по направлению на север от с. Бакуры	Екатериновский	4 408 000	8 657 400
243	Саратовская область	64:12:020101:28	Саратовская область, Екатериновский район, находится примерно в 4,5 км по направлению на северо-восток от ориентира граница с. Бакуры, справа от ГЛФ-урочища Попов Пчельник	Екатериновский	2 177 000	4 275 600
244	Саратовская область	64:12:030101:16	Саратовская область, Екатериновский район, находится примерно в 5,5 км по направлению на северо-восток от ориентира граница с. Комаровка	Екатериновский	3 450 000	6 775 800
245	Саратовская область	64:12:020101:27	Саратовская область, Екатериновский район, находится примерно в 9 км по направлению на северо-восток от ориентира граница с. Бакуры, северной частью граничит с землями Пензенской области	Екатериновский	2 535 000	4 978 800
246	Пензенская область	58:17:130702:31	Пензенская обл., Малосердобинский р-н, примерно в 2,2 км по направлению на северо-восток от ориентира с. Старое Славкино, расположенного за пределами участка, адрес ориентира: р-н Малосердобинский	Малосердобинский	12 130	34 600
247	Пензенская область	58:17:060301:59	Пензенская обл., Малосердобинский р-н, примерно в 0,8 км по направлению на северо-запад от ориентира с. Петровка, расположенного за пределами участка, адрес ориентира р-н Малосердобинский	Малосердобинский	16 463	47 000
248	Пензенская область	58:17:130702:60	Пензенская обл., Малосердобинский р-н, примерно в 2,8 км по направлению на восток от ориентира с. Старое Славкино, расположенного за пределами участка, адрес ориентира: р-н Малосердобинский	Малосердобинский	19 601	55 900
249	Пензенская область	58:17:130702:24	Пензенская обл., Малосердобинский р-н, примерно в 3,45 км по направлению на юго-восток от ориентира с. Старое Славкино, расположенного за пределами участка, адрес ориентира: р-н Малосердобинский	Малосердобинский	29 669	84 600

250	Пензенская область	58:17:060401:40	Пензенская обл., Малосердобинский р-н, примерно в 1,3 км по направлению на северо-восток от ориентира с. Большая Чернавка, расположенного за пределами участка, адрес ориентира р-н Малосердобинский	Малосердобинский	37 706	107 600
251	Пензенская область	58:17:130702:20	Пензенская обл., Малосердобинский р-н, примерно в 3,52 км по направлению на юго-восток от ориентира с. Старое Славкино, расположенного за пределами участка, адрес ориентира: р-н Малосердобинский	Малосердобинский	45 498	129 800
252	Пензенская область	58:17:130702:51	Пензенская обл., Малосердобинский р-н, примерно в 2,7 км по направлению на восток от ориентира с. Старое Славкино, расположенного за пределами участка, адрес ориентира: р-н Малосердобинский	Малосердобинский	78 273	223 300
253	Пензенская область	58:17:130702:56	Пензенская обл., Малосердобинский р-н, примерно в 3,3 км по направлению на юго-восток от ориентира с. Старое Славкино, расположенного за пределами участка, адрес ориентира: р-н Малосердобинский	Малосердобинский	78 705	224 500
254	Пензенская область	58:17:130702:42	Пензенская обл., Малосердобинский р-н, примерно в 1,4 км по направлению на юго-восток от ориентира с. Старое Славкино, расположенного за пределами участка, адрес ориентира: р-н Малосердобинский	Малосердобинский	105 900	268 000
255	Пензенская область	58:17:130702:36	Пензенская обл., Малосердобинский р-н, примерно в 1,6 км по направлению на юго-восток от ориентира с. Старое Славкино, расположенного за пределами участка, адрес ориентира р-н Малосердобинский	Малосердобинский	105 900	268 000
256	Пензенская область	58:17:130702:52	Пензенская обл., Малосердобинский р-н, примерно в 3,61 км по направлению на юго-восток от ориентира с. Старое Славкино, расположенного за пределами участка, адрес ориентира: р-н Малосердобинский	Малосердобинский	116 129	293 900
257	Пензенская область	58:17:130702:61	Пензенская обл., Малосердобинский р-н, примерно в 2,65 км по направлению на северо-восток от ориентира с. Старое Славкино, расположенного за пределами участка, адрес ориентира: р-н Малосердобинский	Малосердобинский	122 824	310 900
258	Пензенская область	58:17:130702:50	Пензенская обл., Малосердобинский р-н, примерно в 1,5 км по направлению на юг от ориентира с. Старое Славкино, расположенного за пределами участка, адрес ориентира: р-н Малосердобинский	Малосердобинский	141 165	357 300
259	Пензенская область	58:17:130702:62	Пензенская обл., Малосердобинский р-н, примерно в 2,8 км по направлению на северо-восток от ориентира с. Старое Славкино, расположенного за пределами участка, адрес ориентира: р-н Малосердобинский	Малосердобинский	277 408	702 100
260	Пензенская область	58:25:060303:100	Пензенская обл., Сердобинский р-н, с. Петровка, в 2090 м по направлению на юго-восток	Сердобинский	3 601 841	7 375 700
261	Пензенская область	58:17:130701:14	Пензенская обл., Малосердобинский р-н, примерно в 3,3 км по направлению на юго-запад от ориентира с. Новое Славкино, расположенного за пределами участка, адрес ориентира р-н Малосердобинский	Малосердобинский	2 187 677	4 479 800
262	Пензенская область	58:17:130702:19	Пензенская обл., Малосердобинский р-н, примерно в 2,5 км по направлению на северо-восток от ориентира с. Старое Славкино, расположенного за пределами участка, адрес ориентира р-н Малосердобинский	Малосердобинский	6 061	17 300
263	Пензенская область	58:17:130702:30	Пензенская обл., Малосердобинский р-н, примерно в 1,2 км по направлению на юго-запад от ориентира с. Новое Славкино, расположенного за пределами участка, адрес ориентира р-н Малосердобинский	Малосердобинский	9 046	25 800

264	Пензенская область	58:17:130702:26	Пензенская обл., Малосердобинский р-н, примерно в 2,45 км по направлению на северо-восток от ориентира с. Старое Славкино, расположенного за пределами участка, адрес ориентира р-н Малосердобинский	Малосердобинский	9 100	26 000
265	Пензенская область	58:17:130702:55	Пензенская обл., Малосердобинский р-н, примерно в 2,3 км по направлению на северо-восток от ориентира с. Новое Славкино, расположенного за пределами участка, адрес ориентира р-н Малосердобинский	Малосердобинский	11 472	32 700
266	Пензенская область	58:17:060104:18	Пензенская обл., Малосердобинский р-н, примерно в 3,9 км по направлению на северо-восток от ориентира с. Старое Славкино, расположенного за пределами участка, адрес ориентира р-н Малосердобинский	Малосердобинский	14 227	40 600
267	Пензенская область	58:17:130702:64	Пензенская обл., Малосердобинский р-н, примерно в 1,3 км по направлению на северо-запад от ориентира с. Новое Славкино, расположенного за пределами участка, адрес ориентира р-н Малосердобинский	Малосердобинский	17 824	50 900
268	Пензенская область	58:17:060104:16	Пензенская обл., Малосердобинский р-н, примерно в 3,4 км по направлению на северо-восток от ориентира с. Старое Славкино, расположенного за пределами участка, адрес ориентира р-н Малосердобинский	Малосердобинский	26 872	76 700
269	Пензенская область	58:17:060105:19	Пензенская обл., Малосердобинский р-н, примерно в 3,6 км по направлению на юго-восток от ориентира с. Старое Славкино, расположенного за пределами участка, адрес ориентира: р-н Малосердобинский	Малосердобинский	27 471	78 400
270	Пензенская область	58:17:130701:7	Пензенская обл., Малосердобинский р-н, примерно в 2,5 км по направлению на северо-запад от ориентира с. Новое Славкино, расположенного за пределами участка, адрес ориентира р-н Малосердобинский	Малосердобинский	27 739	79 100
271	Пензенская область	58:17:130701:11	Пензенская обл., Малосердобинский р-н, примерно в 4 км по направлению на юго-запад от ориентира с. Новое Славкино, расположенного за пределами участка, адрес ориентира р-н Малосердобинский	Малосердобинский	32 167	91 800
272	Пензенская область	58:17:060105:27	Пензенская обл., Малосердобинский р-н, примерно в 4,9 км по направлению на северо-восток от ориентира с. Новое Славкино, расположенного за пределами участка, адрес ориентира р-н Малосердобинский	Малосердобинский	33 373	95 200
273	Пензенская область	58:17:130702:34	Пензенская обл., Малосердобинский р-н, примерно в 2,85 км по направлению на северо-восток от ориентира с. Старое Славкино, расположенного за пределами участка, адрес ориентира Малосердобинский район	Малосердобинский	41 038	117 100
274	Пензенская область	58:17:130401:68	Пензенская обл., Малосердобинский р-н, примерно в 2,2 км по направлению на юго-запад от ориентира с. Старое Славкино, расположенного за пределами участка, адрес ориентира р-н Малосердобинский	Малосердобинский	42 631	121 600
275	Пензенская область	58:17:130702:40	Пензенская обл., Малосердобинский р-н, примерно в 4,85 км по направлению на юго-восток от ориентира с. Новое Славкино, расположенного за пределами участка, адрес ориентира р-н Малосердобинский	Малосердобинский	48 211	137 500
276	Пензенская область	58:17:060105:20	Пензенская обл., Малосердобинский р-н, примерно в 3,9 км по направлению на восток от ориентира с. Старое Славкино, расположенного за пределами участка, адрес ориентира: Малосердобинский район	Малосердобинский	52 919	151 000

277	Пензенская область	58:17:130702:58	Пензенская обл., Малосердобинский р-н, примерно в 1 км по направлению на северо-запад от ориентира с. Новое Славкино, расположенного за пределами участка, адрес ориентира р-н Малосердобинский	Малосердобинский	63 492	181 100
278	Пензенская область	58:17:130702:59	Пензенская обл., Малосердобинский р-н, примерно в 2,9 км по направлению на северо-восток от ориентира с. Новое Славкино, расположенного за пределами участка, адрес ориентира Малосердобинский район	Малосердобинский	64 665	184 500
279	Пензенская область	58:17:130702:65	Пензенская обл., Малосердобинский р-н, примерно в 3,4 км по направлению на юго-восток от ориентира с. Старое Славкино, расположенного за пределами участка, адрес ориентира р-н Малосердобинский	Малосердобинский	67 330	192 100
280	Пензенская область	58:17:130702:39	Пензенская обл., Малосердобинский р-н, примерно в 1,3 км по направлению на юго-восток от ориентира с. Старое Славкино, расположенного за пределами участка, адрес ориентира р-н Малосердобинский	Малосердобинский	70 529	201 200
281	Пензенская область	58:17:130702:54	Пензенская обл., Малосердобинский р-н, примерно в 1,6 км по направлению на северо-восток от ориентира с. Новое Славкино, расположенного за пределами участка, адрес ориентира р-н Малосердобинский	Малосердобинский	76 724	218 900
282	Пензенская область	58:17:130702:21	Пензенская обл., Малосердобинский р-н, примерно в 3,5 км по направлению на юго-восток от ориентира с. Старое Славкино, расположенного за пределами участка, адрес ориентира р-н Малосердобинский	Малосердобинский	106 426	269 400
283	Пензенская область	58:17:130702:28	Пензенская обл., Малосердобинский р-н, примерно в 3 км по направлению на северо-восток от ориентира с. Старое Славкино, расположенного за пределами участка, адрес ориентира р-н Малосердобинский	Малосердобинский	119 780	303 200
284	Пензенская область	58:17:060104:17	Пензенская обл., Малосердобинский р-н, примерно в 3,5 км по направлению на северо-восток от ориентира с. Старое Славкино, расположенного за пределами участка, адрес ориентира р-н Малосердобинский	Малосердобинский	124 196	314 300
285	Пензенская область	58:17:060105:24	Пензенская обл., Малосердобинский р-н, примерно в 5,2 км по направлению на восток от ориентира с. Старое Славкино, расположенного за пределами участка, адрес ориентира р-н Малосердобинский	Малосердобинский	145 410	368 000
286	Пензенская область	58:17:130701:21	Пензенская обл., Малосердобинский р-н, примерно в 1,5 км по направлению на юго-восток от ориентира с. Новое Славкино, расположенного за пределами участка, адрес ориентира р-н Малосердобинский	Малосердобинский	153 138	387 600
287	Пензенская область	58:17:130701:13	Пензенская обл., Малосердобинский р-н примерно в 2,8км по направлению на запад от ориентира с. Новое Славкино, расположенного за пределами участка, адрес ориентира р-н Малосердобинский	Малосердобинский	153 955	389 600
288	Пензенская область	58:17:130702:29	Пензенская обл., Малосердобинский р-н. примерно в 2,1 км по направлению на северо-восток от ориентира с. Старое Славкино, расположенного за пределами участка, адрес ориентира р-н Малосердобинский	Малосердобинский	177 287	448 700
289	Пензенская область	58:17:130702:32	Пензенская обл., Малосердобинский р-н, примерно в 2,9 км по направлению на северо-восток от ориентира с. Старое Славкино, расположенного за пределами участка, адрес ориентира р-н Малосердобинский	Малосердобинский	196 217	496 600

290	Пензенская область	58:17:130702:44	Пензенская обл., Малосердобинский р-н, примерно в 1,1 км по направлению на восток от ориентира с. Новое Славкино, расположенного за пределами участка, адрес ориентира: Малосердобинский район	Малосердобинский	250 000	632 700
291	Пензенская область	58:17:060105:22	Пензенская обл., Малосердобинский р-н, примерно в 4 км по направлению на восток от ориентира с. Старое Славкино, расположенного за пределами участка, адрес ориентира р-н Малосердобинский	Малосердобинский	306 660	705 600
292	Пензенская область	58:17:130702:35	Пензенская обл., Малосердобинский р-н, примерно в 1,9 км по направлению на юго-восток от ориентира с. Старое Славкино, расположенного за пределами участка, адрес ориентира р-н Малосердобинский	Малосердобинский	307 531	707 600
293	Пензенская область	58:17:130702:48	Пензенская обл., Малосердобинский р-н, примерно в 1,35 км по направлению на юго-восток от ориентира с. Старое Славкино, расположенного за пределами участка, адрес ориентира р-н Малосердобинский	Малосердобинский	378 988	872 000
294	Пензенская область	58:17:060105:18	Пензенская обл., Малосердобинский р-н, примерно в 3,6 км по направлению на восток от ориентира с. Старое Славкино, расположенного за пределами участка, адрес ориентира р-н Малосердобинский	Малосердобинский	520 262	1 197 000
295	Пензенская область	58:17:130702:63	Пензенская обл., Малосердобинский р-н, примерно в 2 км по направлению на юго-восток от ориентира с. Старое Славкино, расположенного за пределами участка, адрес ориентира р-н Малосердобинский	Малосердобинский	635 400	1 462 000
296	Пензенская область	58:17:130702:49	Пензенская обл., Малосердобинский р-н, примерно в 2,2 км по направлению на юго-восток от ориентира с. Старое Славкино, расположенного за пределами участка, адрес ориентира р-н Малосердобинский	Малосердобинский	682 948	1 571 400
297	Пензенская область	58:17:130702:45	Пензенская обл., Малосердобинский р-н; примерно в 2,1 км по направлению на юг от ориентира с. Старое Славкино, расположенного за пределами участка, адрес ориентира р-н Малосердобинский	Малосердобинский	980 687	2 256 400
298	Пензенская область	58:17:130701:8	Пензенская обл., Малосердобинский р-н, примерно в 3,6 км по направлению на юго-запад от ориентира с. Новое Славкино, расположенного за пределами участка, адрес ориентира р-н Малосердобинский	Малосердобинский	2 110 907	4 322 600
299	Пензенская область	58:17:130702:37	Пензенская обл., Малосердобинский р-н, примерно в 2,6 км по направлению на юго-восток от ориентира с. Старое Славкино, расположенного за пределами участка, адрес ориентира р-н Малосердобинский	Малосердобинский	1 796 946	3 679 700
300	Пензенская область	58:17:130701:17	Пензенская обл., Малосердобинский р-н, примерно в 3 км по направлению на северо-запад от ориентира с. Новое Славкино, расположенного за пределами участка, адрес ориентира р-н Малосердобинский	Малосердобинский	3 154 900	6 460 400
301	Пензенская область	58:17:060104:10	Пензенская обл., Малосердобинский р-н, примерно в 4,5 км по направлению на северо-восток от ориентира с. Старое Славкино, расположенного за пределами участка, адрес ориентира р-н Малосердобинский	Малосердобинский	945 676	2 175 900
302	Пензенская область	58:17:130401:65	Пензенская обл., Малосердобинский р-н, примерно в 2,5 км по направлению на запад от ориентира с. Старое Славкино, расположенного за пределами участка, адрес ориентира: р-н Малосердобинский	Малосердобинский	1 153 566	2 362 200

303	Пензенская область	58:17:130702:38	Пензенская обл., Малосердобинский р-н, примерно в 2,6 км по направлению на северо-восток от ориентира с. Старое Славкино, расположенного за пределами участка, адрес ориентира Малосердобинский район	Малосердобинский	1 180 546	2 417 500
304	Пензенская область	58:17:130202:37	Пензенская обл., Малосердобинский р-н, примерно в 3,7 км по направлению на северо-запад от ориентира с. Старое Славкино, расположенного за пределами участка, адрес ориентира р-н Малосердобинский	Малосердобинский	1 610 350	3 297 600
305	Пензенская область	58:17:130701:15	Пензенская обл., Малосердобинский р-н, примерно в 1,35 км по направлению на запад от ориентира с. Новое Славкино, расположенного за пределами участка, адрес ориентира: Малосердобинский район	Малосердобинский	2 779 177	5 691 100
306	Пензенская область	58:17:130701:31	Пензенская обл., Малосердобинский р-н, примерно в 3,7 км по направлению на юго-запад от ориентира с. Новое Славкино, расположенного за пределами участка, адрес ориентира р-н Малосердобинский	Малосердобинский	1 807 143	3 700 600
307	Пензенская область	58:17:130201:28	Пензенская обл., Малосердобинский р-н, примерно в 4,35км по направлению на северо-восток от ориентира с. Старое Славкино, расположенного за пределами участка, адрес ориентира: р-н Малосердобинский	Малосердобинский	2 643 076	5 412 400
308	Пензенская область	58:13:0440801:29	Пензенская обл., Пензенский р-н, Примерно в 2300 м от ориентира здание по направлению на восток, адрес ориентира: Пензенская область, Пензенский район, с.Новопавловка, ул.Даманская, д.9	Пензенский	281 260	711 800
309	Пензенская область	58:16:0840101:34	Пензенская обл., Лунинский р-н, Участок находится примерно в 700 м. по направлению на северо-запад от ориентира здание, расположенного за пределами участка, адрес ориентира: с. София ул. Заречная, д. 25	Лунинский	249 000	630 200
310	Пензенская область	58:16:0830701:187	Пензенская обл., Лунинский р, примерно в 8350 м. по направлению на запад от ориентира строение, расположенного за пределами участка, адрес ориентира: с. Казачья Пелетьма, ул.Школьная, д.13	Лунинский	252 785	639 800
311	Пензенская область	58:16:0840601:41	Пензенская обл., Лунинский р-, Участок находится примерно в 2000 м. по направлению на восток от ориентира здание, расположенного за пределами участка, адрес ориентира: с. Лесной Вясс, ул. Набережная, д.64	Лунинский	406 000	934 100
312	Пензенская область	58:16:0830701:192	Пензенская обл., Лунинский р, примерно в 4390 м. по направлению на запад от ориентира строение, расположенного за пределами участка, адрес ориентира:с. Казачья Пелетьма, ул.Школьная, д.13	Лунинский	489 446	1 126 100
313	Пензенская область	58:16:0811001:10	Пензенская обл., Лунинский р, примерно в 3200 м. по направлению на юго-восток от ориентира, расположенного за пределами участка, адрес ориентира: с. Танеевка, ул.Украина, д.42	Лунинский	2 835 489	5 806 400
314	Пензенская область	58:16:0830402:249	Пензенская обл., Лунинский, примерно в 3130 м. по направлению на запад от ориентира, расположенного за пределами участка, адрес ориентира: с. Лесной Вясс	Лунинский	1 517 576	3 107 600
315	Пензенская область	58:16:0830701:194	Пензенская обл., Лунинский, примерно в 1300 м. по направлению на северо-запад от ориентира строение, расположенного за пределами участка, адрес ориентира: с. Казачья Пелетьма, ул.Школьная, д.13	Лунинский	4 072 292	8 339 000
316	Пензенская область	58:16:0840101:33	Пензенская обл., Лунинский р-н, примерно в 8950 м. по направлению на северо-запад от ориентира строение, расположенного за пределами участка, адрес ориентира:с. Большой Вясс, ул.Базарная, д.36	Лунинский	7 701 615	15 771 000

317	Пензенская область	58:16:0830401:125	Пензенская обл., Лунинский, примерно в 9700 м. по направлению на запад от ориентира, расположенного за пределами участка, адрес ориентира: с. Лесной Вьясс	Лунинский	6 360 085	13 023 900
318	Пензенская область	58:16:0830701:193	Пензенская обл., Лунинский, примерно в 5550 м. по направлению на северо-запад от ориентира строение, расположенного за пределами участка, адрес ориентира: с. Казачья Пелетьма, ул.Школьная, д.13	Лунинский	12 636 880	23 841 900
319	Пензенская область	58:16:0830701:191	Пензенская обл., Лунинский р, примерно в 9830 м. по направлению на запад от ориентира строение, расположенного за пределами участка, адрес ориентира: с. Казачья Пелетьма, ул. Школьная, д. 13	Лунинский	369 003	849 000
320	Пензенская область	58:16:0830701:188	Пензенская обл., Лунинский р, примерно в 6580 м. по направлению на запад от ориентира строение, расположенного за пределами участка, адрес ориентира: с. Казачья Пелетьма, ул.Школьная, д.13	Лунинский	374 958	862 700
321	Пензенская область	58:16:0811001:9	Пензенская обл., Лунинский р-н, примерно в 1700 м. по направлению на юго-восток от ориентира, расположенного за пределами участка, адрес ориентира: с. Танеевка, ул.Украина, д.42	Лунинский	489 559	1 126 400
322	Пензенская область	58:16:0830701:186	Пензенская обл., Лунинский р, примерно в 4750 м. по направлению на запад от ориентира строение, расположенного за пределами участка, адрес ориентира: с. Казачья Пелетьма, ул.Школьная, д.13	Лунинский	612 301	1 408 800
323	Пензенская область	58:16:0830601:86	Пензенская обл., Лунинский р-н, примерно в 122290 м. по направлению на запад от ориентира, расположенного за пределами участка, адрес ориентира: с. Лесной Вьясс	Лунинский	989 890	2 277 600
324	Пензенская область	58:16:0830401:121	Пензенская обл., Лунинский, примерно в 8580 м. по направлению на запад от ориентира, расположенного за пределами участка, адрес ориентира: с. Лесной Вьясс	Лунинский	1 148 394	2 351 600
325	Пензенская область	58:16:0811001:4	Пензенская обл., Лунинский р-, примерно в 1303050 м. по направлению на юго-восток от ориентира строение, расположенного за пределами участка, адрес ориентира: с. Танеевка, ул.Украина, д.42	Лунинский	1 303 050	2 668 300
326	Пензенская область	58:16:0810101:57	Пензенская обл., Лунинский р, примерно в 2700 м. по направлению на юг от ориентира строение, расположенного за пределами участка, адрес ориентира: с.Танеевка, ул.Украина, д.42	Лунинский	1 989 796	4 074 600
327	Пензенская область	58:16:0830701:195	Пензенская обл., Лунинский, примерно в 1710 м. по направлению на запад от ориентира строение, расположенного за пределами участка, адрес ориентира: с. Казачья Пелетьма, ул.Школьная, д.13	Лунинский	1 079 054	2 209 600
328	Пензенская область	58:16:0830402:250	Пензенская обл., Лунинский, примерно в 4140 м. по направлению на запад от ориентира, расположенного за пределами участка, адрес ориентира: с. Лесной Вьясс	Лунинский	3 005 025	6 153 500
329	Пензенская область	58:13:0000000:112	Пензенская обл., Пензенский р-н, Участок находится примерно в 1000 м от ориентира по направлению на юг. Почтовый адрес ориентира: обл.Пензенская, р-н Пензенский, с. Новопавловка, ул. Даманская, дом 9	Пензенский	27 844 740	52 534 400
330	Пензенская область	58:16:0830402:248	Пензенская обл., Лунинский, примерно в 1544673 м. по направлению на запад от ориентира, расположенного за пределами участка, адрес ориентира: с. Лесной Вьясс	Лунинский	1 544 673	3 163 100
331	Пензенская область	58:16:0810101:53	Пензенская обл., Лунинский р, примерно в 2050 м. по направлению на юго-запад от ориентира строение, расположенного за пределами участка, адрес ориентира: с. Танеевка, ул.Украина, д.42	Лунинский	1 554 107	3 182 400
332	Пензенская область	58:16:0810101:55	Пензенская обл., Лунинский р, примерно в 2100 м. по направлению на северо-запад от ориентира строение, расположенного за пределами участка, адрес ориентира: с. Танеевка, ул.Украина, д.42	Лунинский	2 042 221	4 182 000

333	Пензенская область	58:16:0810101:56	Пензенская обл., Лунинский р, примерно в 2450 м. по направлению на юго-запад от ориентира строение, расположенного за пределами участка, адрес ориентира: с.Танеевка, ул.Украина, д.42	Лунинский	2 451 660	5 020 400
334	Пензенская область	58:16:0810101:54	Пензенская обл., Лунинский р, примерно в 3000 м. по направлению на северо-запад от ориентира строение, расположенного за пределами участка, адрес ориентира: с.Танеевка, ул.Украина, д.42	Лунинский	4 017 118	8 226 000
335	Пензенская область	58:10:0650702:74	Пензенская обл., Каменский р-н, примерно в 4,6 км. по направлению на юго-восток от ориентира: с. Соболевка, ул. Школьная, д. 11	Каменский	125 214	316 900
336	Пензенская область	58:10:0690201:11	Пензенская обл., Каменский р-н, примерно в 4,5 км. по направлению на юго-запад от ориентира: с. Соболевка, ул. Школьная, д. 11	Каменский	261 115	660 900
337	Пензенская область	58:10:0690303:79	Пензенская обл., Каменский р-н, примерно 4080 м. по направлению на юго-восток от ориентира: с. Завиваловка, ул. Совхозная, д. 14	Каменский	276 000	698 500
338	Пензенская область	58:16:0830402:256	Пензенская обл., Лунинский р, примерно в 5330 м. по направлению на запад от ориентира, расположенного за пределами участка, адрес ориентира: с. Лесной Вьясс	Лунинский	250 972	635 200
339	Пензенская область	58:16:0830401:124	Пензенская обл., Лунинский р, примерно в 9670 м. по направлению на запад от ориентира, расположенного за пределами участка, адрес ориентира: с. Лесной Вьясс	Лунинский	264 059	668 300
340	Пензенская область	58:10:0690201:14	Пензенская обл., Каменский р-н, примерно 4,2 км. по направлению на юго-восток от ориентира: с. Соболевка, ул. Школьная, д. 11	Каменский	520 735	1 198 100
341	Пензенская область	58:10:0690303:74	Пензенская обл., Каменский р-н, примерно 4100 м. по направлению на юго-восток от ориентира: с. Завиваловка, ул. Совхозная, д. 14	Каменский	630 000	1 449 500
342	Пензенская область	58:10:0690303:73	Пензенская обл., Каменский р-н, примерно 4850 м. по направлению на юго-восток от ориентира: с. Завиваловка, ул. Совхозная, д. 14	Каменский	636 000	1 463 300
343	Пензенская область	58:16:0830402:255	Пензенская обл., Лунинский р, примерно в 7780 м. по направлению на запад от ориентира, расположенного за пределами участка, адрес ориентира: с. Лесной Вьясс	Лунинский	555 000	1 277 000
344	Пензенская область	58:10:0660302:31	Пензенская обл., Каменский р-н; примерно в 7190 м. по направлению на юго-восток от ориентира: с. Завиваловка, ул. Совхозная, д. 14	Каменский	970 000	2 231 800
345	Пензенская область	58:16:0830402:252	Пензенская обл., Лунинский, примерно в 7050 м. по направлению на запад от ориентира, расположенного за пределами участка, адрес ориентира: с. Лесной Вьясс	Лунинский	1 142 734	2 340 000
346	Пензенская область	58:10:0690303:78	Пензенская обл., Каменский р-н, примерно 4330 м. по направлению на юго-восток от ориентира: с. Завиваловка, ул. Совхозная, д. 14	Каменский	1 456 000	2 981 500
347	Пензенская область	58:10:0690204:11	Пензенская обл., Каменский р-н, примерно 5550 м. по направлению на восток от ориентира: с. Завиваловка, ул. Совхозная, д. 14	Каменский	1 708 000	3 497 600
348	Пензенская область	58:10:0690201:8	Пензенская обл., Каменский р-н, примерно 3 км. по направлению на юго-запад от ориентира: с. Соболевка, ул. Школьная, д. 11	Каменский	4 301 487	8 808 400
349	Пензенская область	58:27:0000000:228	Пензенская обл., Тамалинский р-н, Малосергиевский сельсовет, вблизи с. Варварино	Тамалинский	26 432 000	49 869 000
350	Пензенская область	58:16:0830402:253	Пензенская обл., Лунинский, примерно в 7440 м. по направлению на запад от ориентира, расположенного за пределами участка, адрес ориентира: с. Лесной Вьясс	Лунинский	1 540 615	3 154 800
351	Пензенская область	58:10:0000000:134	Пензенская обл., Каменский р-н, спк"КАЗАНСКИЙ", в 4 км. по направлению на юго-запад от ориентира: с. Казанская Арчада, ул. Зеленая д. 11	Каменский	5 049 000	10 339 100

352	Пензенская область	58:16:0830401:126	Пензенская обл., Лунинский, примерно в 8430 м. по направлению на запад от ориентира, расположенного за пределами участка, адрес ориентира: с. Лесной Вьясс	Лунинский	3 411 340	6 985 600
353	Пензенская область	58:16:0830401:122	Пензенская обл., Лунинский р, примерно в 8330 м. по направлению на запад от ориентира, расположенного за пределами участка, адрес ориентира: с. Лесной Вьясс	Лунинский	952 118	2 190 700
354	Пензенская область	58:10:0690201:10	Пензенская обл., Каменский р-н, примерно 2,1 км. по направлению на юго-запад от ориентира: с. Соболевка, ул. Школьная, д. 11	Каменский	1 614 958	3 307 000
355	Пензенская область	58:10:0690201:9	Пензенская обл., Каменский р-н, примерно 2.2 км. по направлению на юго-запад от ориентира: с. Соболевка, ул. Школьная, д. 11	Каменский	2 256 429	4 620 600
356	Пензенская область	58:10:0690303:75	Пензенская обл., Каменский р-н, примерно 3100 м. по направлению на юго-восток от ориентира: с. Завиваловка, ул. Совхозная, д. 14	Каменский	2 605 000	5 334 400
357	Пензенская область	58:16:0830402:247	Пензенская обл., Лунинский, примерно в 780 м. по направлению на запад от ориентира, расположенного за пределами участка, адрес ориентира: с. Лесной Вьясс	Лунинский	2 199 336	4 503 700
358	Пензенская область	58:10:0690303:77	Пензенская обл., Каменский р-н, примерно 6570 м. по направлению на юго-восток от ориентира: с. Завиваловка, ул. Совхозная, д. 14	Каменский	2 833 000	5 801 300
359	Пензенская область	58:10:0650702:73	Пензенская обл., Каменский р-н, примерно в 3,5 км. по направлению на юго-восток от ориентира: с. Соболевка, ул. Школьная, д. 11	Каменский	4 268 402	8 740 600
360	Пензенская область	58:10:0690303:72	Пензенская обл., Каменский р-н, примерно 5470 м. по направлению на юго-восток от ориентира: с. Завиваловка, ул. Совхозная, д. 14	Каменский	1 485 000	3 040 900
361	Пензенская область	58:10:0690201:12	Пензенская обл., Каменский р-н, примерно 4 км. по направлению на юго-восток от ориентира: с. Соболевка, ул. Школьная, д. 11	Каменский	2 320 408	4 751 600
362	Пензенская область	58:10:0690201:13	Пензенская обл., Каменский р-н, примерно 5,1 км. по направлению на юго-восток от ориентира: с. Соболевка, ул. Школьная, д. 11	Каменский	2 683 252	5 494 600
363	Пензенская область	58:27:0100301:85	Пензенская обл., Тамалинский р-н, Малосергиевский сельсовет, вблизи с.Калиновка	Тамалинский	3 759 000	7 697 500
364	Пензенская область	58:16:0830601:87	Пензенская обл., Лунинский р-н, примерно в 14410 м. по направлению на запад от ориентира, расположенного за пределами участка, адрес ориентира: с. Лесной Вьясс	Лунинский	900 100	2 071 000
365	Пензенская область	58:16:0830402:251	Пензенская обл., Лунинский р, примерно в 5930м. по направлению на запад от ориентира, расположенного за пределами участка, адрес ориентира: с. Лесной Вьясс	Лунинский	916 533	2 108 800
366	Пензенская область	58:16:0830402:254	Пензенская обл., Лунинский р, примерно в 7140 м. по направлению на запад от ориентира, расположенного за пределами участка, адрес ориентира: с. Лесной Вьясс	Лунинский	924 933	2 128 100
367	Пензенская область	58:16:0830401:123	Пензенская обл., Лунинский р-н, примерно в 8270 м. по направлению на запад от ориентира, расположенного за пределами участка, адрес ориентира: с. Лесной Вьясс	Лунинский	933 617	2 148 100
368	Пензенская область	58:10:0690303:76	Пензенская обл., Каменский р-н, примерно 4880 м. по направлению на юго-восток от ориентира: с. Завиваловка, ул. Совхозная, д. 14	Каменский	3 123 000	6 395 100
369	Пензенская область	58:27:0000000:229	Пензенская обл., Тамалинский р-н, Малосергиевский сельсовет, вблизи с.Зубрилово	Тамалинский	19 412 000	36 624 400
370	Пензенская область	58:20:0090102:42	Пензенская обл., Неверкинский р-н, примерно в 4100 м по направлению на юго-восток от центра с.План	Неверкинский	165 000	417 600

371	Пензенская область	58:20:0070202:23	Пензенская обл., Неверкинский р-н, примерно в 400 м по направлению на восток от центра с.Камышлейка	Неверкинский	420 000	966 400
372	Пензенская область	58:20:0070204:57	Пензенская обл., Неверкинский р-н, примерно в 1300 м по направлению на северо-запад от центра с.План	Неверкинский	568 000	1 306 900
373	Пензенская область	58:20:0070204:60	Пензенская обл., Неверкинский р-н, примерно в 1400 м по направлению на северо-запад от центра с.План	Неверкинский	568 000	1 306 900
374	Пензенская область	58:20:0070205:12	Пензенская обл., Неверкинский р-н, примерно в 1100 м по направлению на северо-запад от центра с.План	Неверкинский	690 629	1 589 000
375	Пензенская область	58:20:0090102:36	Пензенская обл., Неверкинский р-н, примерно в 3500 м по направлению на юго-запад от центра с.Неверкино	Неверкинский	1 320 000	2 703 000
376	Пензенская область	58:20:0070202:26	Пензенская обл., Неверкинский р-н, примерно в 1500 м по направлению на юг от центра с.Сулеймановки	Неверкинский	935 338	2 152 100
377	Пензенская область	58:20:0090102:41	Пензенская обл., Неверкинский р-н, примерно в 3500 м по направлению на юго-восток от центра с.План	Неверкинский	1 869 550	3 828 400
378	Пензенская область	58:12:7301001:38	Пензенская обл., Колышлейский р-н. Участок находится примерно в 2550 м по направлению на юго-запад от ориентира жилой дом, расположенного за пределами участка, адрес ориентира: с. Колтовское, ул. Боевая, д.27	Колышлейский	925 509	2 129 400
379	Пензенская область	58:20:0070204:54	Пензенская обл., Неверкинский р-н, примерно в 700 м по направлению на запад от центра с.План	Неверкинский	2 433 371	4 982 900
380	Пензенская область	58:20:000000:0052	Пензенская обл., Неверкинский р-н, СПК "Память Ильича"	Неверкинский	12 496 000	23 576 100
381	Пензенская область	58:20:0090102:40	Пензенская обл., Неверкинский р-н, примерно в 2800 м по направлению на юго-восток от центра с.План	Неверкинский	1 705 450	3 492 300
382	Пензенская область	58:20:000000:0050	Пензенская обл., Неверкинский р-н, СПК "Сулеймановский"	Неверкинский	9 418 000	19 285 700
383	Пензенская область	58:12:7301001:39	Пензенская обл., Колышлейский р-н. Участок находится примерно в 2800 м по направлению на юг от ориентира жилой дом, расположенного за пределами участка, адрес ориентира: с.Колтовское, ул. Боевая, д.27	Колышлейский	922 082	2 121 600
384	Пензенская область	58:12:7003001:195	Пензенская обл., Колышлейский р-н, Участок находится примерно в 4370 м по направлению на северо-восток от ориентира жилой дом, расположенного за пределами участка, адрес ориентира: с.Колтовское, ул. Боевая, д.27	Колышлейский	1 032 409	2 114 100
385	Пензенская область	58:20:0070202:27	Пензенская обл., Неверкинский р-н, примерно в 900 м по направлению на восток от центра с.Камышлейки	Неверкинский	1 404 662	2 876 400
386	Пензенская область	58:25:0010101:31	Пензенская обл., Сердобский р-н, пос.Майский, в 400 м по направлению на юго-запад	Сердобский	42 870	122 300
387	Пензенская область	58:25:0050101:114	Пензенская обл., Сердобский р-н, с.Кирово, ул.Набережная, д.10, в 2680 м по направлению на юго-запад	Сердобский	110 000	278 400
388	Пензенская область	58:25:0100601:176	Пензенская обл., Сердобский р-н, д.Орловка, ул.Широкая, д.69А, 140 м по направлению на восток	Сердобский	130 643	330 600

389	Пензенская область	58:25:0010201:3	Пензенская обл., Сердобский р-н, пос.Майский, в 2000 м по направлению на юго-запад	Сердобский	150 029	379 700
390	Пензенская область	58:25:0050101:112	Пензенская обл., Сердобский р-н, с.Кирово, ул. Набережная, д.10, в 2640 м по направлению на юго-запад	Сердобский	174 462	441 600
391	Пензенская область	58:25:0050101:110	Пензенская обл., Сердобский р-н, с.Кирово, ул.Набережная, д.10, в 2600 м по направлению на юго-запад	Сердобский	185 420	469 300
392	Пензенская область	58:20:0050101:49	Пензенская обл., Неверкинский р-н, примерно в 5200 м по направлению на юго-запад от центра с.Демино	Неверкинский	208 777	528 400
393	Пензенская область	58:25:0010201:6	Пензенская обл., Сердобский р-н, пос.Майский, в 700 м по направлению на юго-восток	Сердобский	215 357	545 100
394	Пензенская область	58:25:060101:98	Пензенская обл., Сердобский р-н, с. Кирово, ул. Новая, д.45, в 3430 м. по направлению на северо-восток от ориентира дом	Сердобский	220 000	556 800
395	Пензенская область	58:25:060101:96	Пензенская обл., Сердобский р-н, с. Кирово, ул. Молодежная, д.9А, в 1595 м. по направлению на юго-восток от ориентира дом	Сердобский	220 000	556 800
396	Пензенская область	58:25:0050101:32	Пензенская обл., Сердобский р-н, с.Кирово, ул.Набережная, д.10, в 6250 м по направлению на юго-запад	Сердобский	232 924	589 500
397	Пензенская область	58:25:0020101:5	Пензенская обл., Сердобский р-н, пос.Школьный, в 2500 м по направлению на север	Сердобский	303 428	698 100
398	Пензенская область	58:25:0010201:5	Пензенская обл., Сердобский р-н, пос.Майский, в 500 м по направлению на юг	Сердобский	308 794	710 500
399	Пензенская область	58:12:7002001:248	Пензенская обл., Кольшлейский р-н, Участок находится примерно в 2000 м по направлению на запад от ориентира здание, расположенного за пределами участка, адрес ориентира: с.Телегино, пер.Школьный, д.5	Кольшлейский	320 000	736 300
400	Пензенская область	58:20:0050101:48	Пензенская обл., Неверкинский р-н, примерно в 5100 м по направлению на юго-запад от центра с.Демино	Неверкинский	463 223	1 065 800
401	Пензенская область	58:25:0010201:4	Пензенская обл., Сердобский р-н, пос.Майский, в 1000 м по направлению на юго-запад	Сердобский	506 000	1 164 200
402	Пензенская область	58:20:050201:70	Пензенская обл., Неверкинский р-н, Участок находится примерно в 4100 м по направлению на юг от ориентира от центр села , расположенного за пределами участка, адрес ориентира: с. Демино	Неверкинский	492 136	1 132 300
403	Пензенская область	58:25:0050101:18	Пензенская обл., Сердобский р-н, с.Кирово, ул. Набережная, д.10, в 7800 м по направлению на запад	Сердобский	538 227	1 238 400
404	Пензенская область	58:20:0090102:35	Пензенская обл., Неверкинский р-н, в 4100 м по направлению на юго-запад от центра с.Неверкино	Неверкинский	660 000	1 518 600
405	Пензенская область	58:25:0050101:7	Пензенская обл., Сердобский р-н, с.Кирово, ул.Набережная, д.10, в 6200 м по направлению на юго-запад	Сердобский	700 223	1 611 100
406	Пензенская область	58:20:0100501:77	Пензенская обл., Неверкинский р-н, примерно в 1800 м по направлению на северо-восток от центра с.Березовка	Неверкинский	690 000	1 587 600
407	Пензенская область	58:20:050201:68	Пензенская обл., Неверкинский р-н. Участок находится примерно в 4600 м по направлению на юг от ориентира от центр села, расположенного за пределами участка, адрес ориентира: с. Демино	Неверкинский	890 958	2 050 000

408	Пензенская область	58:20:050201:67	Пензенская обл., Неверкинский р-н, Участок находится примерно в 4500 м по направлению на юг от ориентира от центр села, расположенного за пределами участка, адрес ориентира: с. Демино	Неверкинский	1 325 508	2 714 300
409	Пензенская область	58:25:0050101:109	Пензенская обл., Сердобский р-н, с.Кирово, ул.Набережная, д.10, в 2750 м по направлению на юго-запад	Сердобский	1 468 420	3 007 000
410	Пензенская область	58:20:050101:43	Пензенская обл., Неверкинский р-н, Участок находится примерно в 7500 м по направлению на юго-запад от ориентира от центр села, расположенного за пределами участка, адрес ориентира: с. Демино	Неверкинский	1 637 060	3 352 300
411	Пензенская область	58:17:130401:66	Пензенская обл., Малосердобинский р-н, примерно в 2,7 км по направлению на северо-запад от ориентира с. Старое Славкино, расположенного за пределами участка, адрес ориентира р-н Малосердобинский	Малосердобинский	2 719 528	5 568 900
412	Пензенская область	58:17:130701:18	Пензенская обл., Малосердобинский р-н, примерно в 4,1 км по направлению на юго-запад от ориентира с. Старое Славкино, расположенного за пределами участка, адрес ориентира р-н Малосердобинский	Малосердобинский	926 301	2 131 300
413	Пензенская область	58:17:130701:10	Пензенская обл., Малосердобинский р-н, примерно в 1,8 км по направлению на северо-запад от ориентира с. Новое Славкино, расположенного за пределами участка, адрес ориентира р-н Малосердобинский	Малосердобинский	1 129 179	2 312 300
414	Пензенская область	58:17:130701:25	Пензенская обл., Малосердобинский р-н, примерно в 3,7 км по направлению на юго-восток от ориентира с. Новое Славкино, расположенного за пределами участка, адрес ориентира р-н Малосердобинский	Малосердобинский	1 806 095	3 698 400
415	Пензенская область	58:17:130201:26	Пензенская обл., Малосердобинский р-н, примерно в 5 км по направлению на северо-запад от ориентира с. Старое Славкино, расположенного за пределами участка, адрес ориентира: Малосердобинский район	Малосердобинский	2 309 234	4 728 700
416	Пензенская область	58:17:130701:23	Пензенская обл., Малосердобинский р-н, примерно в 4,3 км по направлению на юго-восток от ориентира с. Новое Славкино, расположенного за пределами участка, адрес ориентира р-н Малосердобинский	Малосердобинский	6 006	17 100
417	Пензенская область	58:17:130701:26	Пензенская обл., Малосердобинский р-н, примерно в 4,8 км по направлению на юго-восток от ориентира с. Новое Славкино, расположенного за пределами участка, адрес ориентира р-н Малосердобинский	Малосердобинский	8 483	24 200
418	Пензенская область	58:17:130702:23	Пензенская обл., Малосердобинский р-н, примерно в 2,4км по направлению на северо-восток от ориентира с. Новое Славкино, расположенного за пределами участка, адрес ориентира р-н Малосердобинский	Малосердобинский	11 969	34 100
419	Пензенская область	58:17:130702:33	Пензенская обл., Малосердобинский р-н, примерно в 2,6 км по направлению на северо-запад от ориентира с. Новое Славкино, расположенного за пределами участка, адрес ориентира р-н Малосердобинский	Малосердобинский	21 147	60 300
420	Пензенская область	58:17:060301:41	Пензенская обл., Малосердобинский р-н, примерно в 1 км по направлению на восток от ориентира с. Ключи, расположенного за пределами участка, адрес ориентира р-н Малосердобинский	Малосердобинский	21 767	62 100
421	Пензенская область	58:17:130701:29	Пензенская обл., Малосердобинский р-н, примерно в 4,9 км по направлению на юго-восток от ориентира с. Новое Славкино, расположенного за пределами участка, адрес ориентира р-н Малосердобинский	Малосердобинский	21 911	62 500

422	Пензенская область	58:17:130702:27	Пензенская обл., Малосердобинский р-н, примерно в 1,4км по направлению на северо-восток от ориентира с. Новое Славкино, расположенного за пределами участка, адрес ориентира р-н Малосердобинский	Малосердобинский	29 115	83 100
423	Пензенская область	58:17:060103:61	Пензенская обл., Малосердобинский р-н, примерно в 5 км по направлению на северо-запад от ориентира с. Ключи, расположенного за пределами участка, адрес ориентира р-н Малосердобинский	Малосердобинский	29 653	84 600
424	Пензенская область	58:17:060103:60	Пензенская обл., Малосердобинский р-н, примерно в 4,6 км по направлению на северо-запад от ориентира с. Ключи, расположенного за пределами участка, адрес ориентира р-н Малосердобинский	Малосердобинский	29 898	85 300
425	Пензенская область	58:17:130702:57	Пензенская обл., Малосердобинский р-н, примерно в 1,1 км по направлению на северо-запад от ориентира с. Новое Славкино, расположенного за пределами участка, адрес ориентира р-н Малосердобинский	Малосердобинский	32 827	93 700
426	Пензенская область	58:17:060103:59	Пензенская обл., Малосердобинский р-н, примерно в 4,4 км по направлению на северо-запад от ориентира с. Ключи, расположенного за пределами участка, адрес ориентира р-н Малосердобинский	Малосердобинский	32 852	93 700
427	Пензенская область	58:17:130201:27	Пензенская обл., Малосердобинский р-н, примерно в 3 км по направлению на юго-запад от ориентира с. Ключи, расположенного за пределами участка, адрес ориентира р-н Малосердобинский	Малосердобинский	34 877	99 500
428	Пензенская область	58:17:060301:45	Пензенская обл., Малосердобинский р-н, примерно в 0,9 км по направлению на юг от ориентира с. Ключи, расположенного за пределами участка, адрес ориентира р-н Малосердобинский	Малосердобинский	39 260	112 000
429	Пензенская область	58:17:060301:43	Пензенская обл., Малосердобинский р-н, примерно в 1,4 км по направлению на северо-запад от ориентира с. Ключи, расположенного за пределами участка, адрес ориентира р-н Малосердобинский	Малосердобинский	41 627	118 800
430	Пензенская область	58:17:060103:65	Пензенская обл., Малосердобинский р-н, примерно в 1,8 км по направлению на северо-запад от ориентира с. Ключи, расположенного за пределами участка, адрес ориентира р-н Малосердобинский	Малосердобинский	51 413	146 700
431	Пензенская область	58:17:130701:30	Пензенская обл., Малосердобинский р-н, примерно в 4,3 км по направлению на юго-восток от ориентира с. Новое Славкино, расположенного за пределами участка, адрес ориентира р-н Малосердобинский	Малосердобинский	51 916	148 100
432	Пензенская область	58:17:060104:14	Пензенская обл., Малосердобинский р-н, примерно в 2,35 км по направлению на юго-запад от ориентира с. Ключи, расположенного за пределами участка, адрес ориентира р-н Малосердобинский	Малосердобинский	53 010	151 200
433	Пензенская область	58:17:060301:39	Пензенская обл., Малосердобинский р-н, примерно в 0,7 км по направлению на восток от ориентира с. Ключи, расположенного за пределами участка, адрес ориентира р-н Малосердобинский	Малосердобинский	55 188	157 500
434	Пензенская область	58:17:060301:40	Пензенская обл., Малосердобинский р-н, примерно в 0,8 км по направлению на восток от ориентира с. Ключи, расположенного за пределами участка, адрес ориентира р-н Малосердобинский	Малосердобинский	55 589	158 600

435	Пензенская область	58:17:060103:64	Пензенская обл., Малосердобинский р-н, примерно в 0,8 км по направлению на северо-запад от ориентира с. Ключи, расположенного за пределами участка, адрес ориентира р-н Малосердобинский	Малосердобинский	59 408	169 500
436	Пензенская область	58:17:060401:25	Пензенская обл., Малосердобинский р-н, примерно в 3,3 км по направлению на северо-восток от ориентира с. Ключи, расположенного за пределами участка, адрес ориентира р-н Малосердобинский	Малосердобинский	80 311	229 100
437	Пензенская область	58:17:130701:28	Пензенская обл., Малосердобинский р-н, примерно в 4,4 км по направлению на юго-восток от ориентира с. Новое Славкино, расположенного за пределами участка, адрес ориентира р-н Малосердобинский	Малосердобинский	111 884	283 200
438	Пензенская область	58:17:060104:15	Пензенская обл., Малосердобинский р-н, примерно в 3,9 км по направлению на юго-запад от ориентира с. Ключи, расположенного за пределами участка, адрес ориентира р-н Малосердобинский	Малосердобинский	129 603	328 000
439	Пензенская область	58:17:060105:25	Пензенская обл., Малосердобинский р-н, примерно в 5,25 км по направлению на восток от ориентира с. Новое Славкино, расположенного за пределами участка, адрес ориентира р-н Малосердобинский	Малосердобинский	131 867	333 700
440	Пензенская область	58:17:060103:72	Пензенская обл., Малосердобинский р-н, примерно в 4,9 км по направлению на северо-запад от ориентира с. Ключи, расположенного за пределами участка, адрес ориентира р-н Малосердобинский	Малосердобинский	132 871	336 300
441	Пензенская область	58:17:060103:68	Пензенская обл., Малосердобинский р-н, примерно в 2,4 км по направлению на северо-запад от ориентира с. Ключи, расположенного за пределами участка, адрес ориентира р-н Малосердобинский	Малосердобинский	182 046	460 700
442	Пензенская область	58:17:060103:75	Пензенская обл., Малосердобинский р-н, примерно в 1,5 км по направлению на северо-запад от ориентира с. Ключи, расположенного за пределами участка, адрес ориентира р-н Малосердобинский	Малосердобинский	183 142	463 500
443	Пензенская область	58:17:130701:9	Пензенская обл., Малосердобинский р-н, примерно в 1,5 км по направлению на северо-запад от ориентира с. Новое Славкино, расположенного за пределами участка, адрес ориентира р-н Малосердобинский	Малосердобинский	188 958	478 200
444	Пензенская область	58:17:060103:62	Пензенская обл., Малосердобинский р-н, примерно в 2,5 км по направлению на северо-запад от ориентира с. Ключи, расположенного за пределами участка, адрес ориентира р-н Малосердобинский	Малосердобинский	210 129	531 800
445	Пензенская область	58:17:060104:11	Пензенская обл., Малосердобинский р-н, примерно в 2,3 км по направлению на юго-запад от ориентира с. Ключи, расположенного за пределами участка, адрес ориентира р-н Малосердобинский	Малосердобинский	232 196	587 700
446	Пензенская область	58:17:060104:20	Пензенская обл., Малосердобинский р-н, примерно в 1,3 км по направлению на юго-запад от ориентира с. Ключи, расположенного за пределами участка, адрес ориентира р-н Малосердобинский	Малосердобинский	277 020	701 100
447	Пензенская область	58:17:130701:12	Пензенская обл., Малосердобинский р-н, примерно в 3,1 км по направлению на запад от ориентира с. Новое Славкино, расположенного за пределами участка, адрес ориентира р-н Малосердобинский	Малосердобинский	301 876	694 600

448	Пензенская область	58:17:130701:24	Пензенская обл., Малосердобинский р-н, примерно в 4 км по направлению на юго-восток от ориентира с. Новое Славкино, расположенного за пределами участка, адрес ориентира р-н Малосердобинский	Малосердобинский	423 600	974 600
449	Пензенская область	58:17:060103:74	Пензенская обл., Малосердобинский р-н, примерно в 2,3 км по направлению на северо-запад от ориентира с. Ключи, расположенного за пределами участка, адрес ориентира р-н Малосердобинский	Малосердобинский	550 435	1 266 500
450	Пензенская область	58:17:130701:19	Пензенская обл., Малосердобинский р-н, примерно в 2,25км по направлению на юго-восток от ориентира с. Новое Славкино, расположенного за пределами участка, адрес ориентира: р-н Малосердобинский	Малосердобинский	838 507	1 929 300
451	Пензенская область	58:17:060301:67	Пензенская обл., Малосердобинский р-н, примерно в 3,3 км по направлению на юго-восток от ориентира с. Ключи, расположенного за пределами участка, адрес ориентира р-н Малосердобинский	Малосердобинский	2 253 551	4 614 700
452	Пензенская область	58:17:060105:26	Пензенская обл., Малосердобинский р-н, примерно в 5,45 км по направлению на восток от ориентира с. Новое Славкино, расположенного за пределами участка, адрес ориентира район Малосердобинский	Малосердобинский	2 364 678	4 842 300
453	Пензенская область	58:17:060105:23	Пензенская обл., Малосердобинский р-н, примерно в 5,1 км по направлению на северо-восток от ориентира с. Новое Славкино, расположенного за пределами участка, адрес ориентира Малосердобинский район	Малосердобинский	3 149 877	6 450 200
454	Пензенская область	58:17:130201:24	Пензенская обл., Малосердобинский р-н, примерно в 4 км по направлению на запад от ориентира с. Ключи, расположенного за пределами участка, адрес ориентира: Малосердобинский район.	Малосердобинский	2 697 361	5 523 500
455	Пензенская область	58:17:130702:47	Пензенская обл., Малосердобинский р-н, примерно в 2,6 км по направлению на северо-восток от ориентира с. Новое Славкино, расположенного за пределами участка, адрес ориентира: Малосердобинский район	Малосердобинский	2 605 214	5 334 800
456	Пензенская область	58:17:060301:55	Пензенская обл., Малосердобинский р-н, примерно в 2,8 км по направлению на восток от ориентира с. Ключи, расположенного за пределами участка, адрес ориентира р-н Малосердобинский	Малосердобинский	2 910 454	5 959 900
457	Пензенская область	58:17:060103:66	Пензенская обл., Малосердобинский р-н, примерно в 1,8 км по направлению на северо-запад от ориентира с. Ключи, расположенного за пределами участка, адрес ориентира р-н Малосердобинский	Малосердобинский	496 721	1 142 900
458	Пензенская область	58:17:060103:71	Пензенская обл., Малосердобинский р-н, примерно в 3 км по направлению на северо-запад от ориентира с. Ключи, расположенного за пределами участка, адрес ориентира р-н Малосердобинский	Малосердобинский	559 888	1 288 200
459	Пензенская область	58:17:130701:20	Пензенская обл., Малосердобинский р-н, примерно в 3,8 км по направлению на юго-восток от ориентира с. Новое Славкино, расположенного за пределами участка, адрес ориентира р-н Малосердобинский	Малосердобинский	694 156	1 597 100
460	Пензенская область	58:17:060103:76	Пензенская обл., Малосердобинский р-н, примерно в 2 км по направлению на северо-запад от ориентира с. Ключи, расположенного за пределами участка, адрес ориентира р-н Малосердобинский	Малосердобинский	1 031 216	2 111 700
461	Пензенская область	58:17:130201:25	Пензенская обл., Малосердобинский р-н, примерно в 5 км по направлению на запад от ориентира с. Ключи, расположенного за пределами участка, адрес ориентира: Малосердобинский район.	Малосердобинский	1 298 132	2 658 200

462	Пензенская область	58:17:130702:46	Пензенская обл., Малосердобинский р-н, примерно в 3,7 км по направлению на восток от ориентира с. Новое Славкино, расположенного за пределами участка, адрес ориентира Малосердобинский район	Малосердобинский	2 813 073	5 760 500
463	Пензенская область	58:17:060103:73	Пензенская обл., Малосердобинский р-н, примерно в 3,4 км по направлению на север от ориентира с. Ключи, расположенного за пределами участка, адрес ориентира р-н Малосердобинский	Малосердобинский	4 968 567	10 174 400
464	Пензенская область	58:17:130702:22	Пензенская обл., Малосердобинский р-н, примерно в 4 км по направлению на северо-восток от ориентира с.Новое Славкино, расположенного за пределами участка, адрес ориентира р-н Малосердобинский	Малосердобинский	856 054	1 969 600
465	Пензенская область	58:17:060301:49	Пензенская обл., Малосердобинский р-н, примерно в 1,6 км по направлению на юго-восток от ориентира с. Ключи, расположенного за пределами участка, адрес ориентира р-н Малосердобинский	Малосердобинский	2 901 613	5 941 800
466	Пензенская область	58:17:130701:27	Пензенская обл., Малосердобинский р-н, примерно в 2,3 км по направлению на юг от ориентира с. Новое Славкино, расположенного за пределами участка, адрес ориентира р-н Малосердобинский	Малосердобинский	3 767 470	7 714 800
467	Пензенская область	58:17:060301:64	Пензенская обл., Малосердобинский р-н, примерно в 1,3 км по направлению на северо-запад от ориентира с. Петровка, расположенного за пределами участка, адрес ориентира р-н Малосердобинский	Малосердобинский	10 230	29 200
468	Пензенская область	58:17:060301:52	Пензенская обл., Малосердобинский р-н, примерно в 2,1 км по направлению на юго-восток от ориентира с. Большая Чернавка, расположенного за пределами участка, адрес ориентира р-н Малосердобинский	Малосердобинский	11 127	31 700
469	Пензенская область	58:17:060301:60	Пензенская обл., Малосердобинский р-н, примерно в 0,5 км по направлению на северо-запад от ориентира с. Петровка, расположенного за пределами участка, адрес ориентира р-н Малосердобинский	Малосердобинский	11 537	32 900
470	Пензенская область	58:17:060301:53	Пензенская обл., Малосердобинский р-н, примерно в 1,5 км по направлению на северо-запад от ориентира с. Большая Чернавка, расположенного за пределами участка, адрес ориентира р-н Малосердобинский	Малосердобинский	13 206	37 700
471	Пензенская область	58:17:060301:50	Пензенская обл., Малосердобинский р-н, примерно в 1,45 км по направлению на юго-восток от ориентира с. Большая Чернавка, расположенного за пределами участка, адрес ориентира р-н Малосердобинский	Малосердобинский	14 251	40 700
472	Пензенская область	58:17:060402:20	Пензенская обл., Малосердобинский р-н, примерно в 0,34 км по направлению на восток от ориентира с. Петровка, расположенного за пределами участка, адрес ориентира р-н Малосердобинский	Малосердобинский	16 585	47 300
473	Пензенская область	58:17:060402:32	Пензенская обл., Малосердобинский р-н, примерно в 1,25 км по направлению на юго-восток от ориентира д. Петровка, расположенного за пределами участка, адрес ориентира р-н Малосердобинский	Малосердобинский	17 764	50 700
474	Пензенская область	58:17:060301:47	Пензенская обл., Малосердобинский р-н, примерно в 2,8 км по направлению на северо-запад от ориентира с. Петровка, расположенного за пределами участка, адрес ориентира р-н Малосердобинский	Малосердобинский	20 095	57 300
475	Пензенская область	58:17:060402:31	Пензенская обл., Малосердобинский р-н, примерно в 0,4 км по направлению на северо-восток от ориентира с. Петровка, расположенного за пределами участка, адрес ориентира р-н Малосердобинский	Малосердобинский	20 418	58 300

476	Пензенская область	58:17:060301:51	Пензенская обл., Малосердобинский р-н, примерно в 1,8 км по направлению на юго-восток от ориентира с. Большая Чернавка, расположенного за пределами участка, адрес ориентира р-н Малосердобинский	Малосердобинский	21 000	59 900
477	Пензенская область	58:17:060301:48	Пензенская обл., Малосердобинский р-н, примерно в 2,4 км по направлению на запад от ориентира с. Петровка, расположенного за пределами участка, адрес ориентира р-н Малосердобинский	Малосердобинский	26 515	75 600
478	Пензенская область	58:17:060402:28	Пензенская обл., Малосердобинский р-н, примерно в 2,9 км по направлению на юго-восток от ориентира с. Петровка, расположенного за пределами участка, адрес ориентира р-н Малосердобинский	Малосердобинский	34 586	98 700
479	Пензенская область	58:17:060301:46	Пензенская обл., Малосердобинский р-н, примерно в 1,4 км по направлению на юг от ориентира с. Большая Чернавка, расположенного за пределами участка, адрес ориентира р-н Малосердобинский	Малосердобинский	41 306	117 800
480	Пензенская область	58:17:060301:61	Пензенская обл., Малосердобинский р-н, примерно в 0,2 км по направлению на запад от ориентира с. Петровка, расположенного за пределами участка, адрес ориентира р-н Малосердобинский	Малосердобинский	43 894	125 200
481	Пензенская область	58:17:060402:23	Пензенская обл., Малосердобинский р-н, примерно в 0,5 км по направлению на восток от ориентира с. Петровка, расположенного за пределами участка, адрес ориентира р-н Малосердобинский	Малосердобинский	44 226	126 200
482	Пензенская область	58:17:060402:24	Пензенская обл., Малосердобинский р-н, примерно в 1 км по направлению на юго-восток от ориентира с. Петровка, расположенного за пределами участка, адрес ориентира р-н Малосердобинский	Малосердобинский	48 518	138 400
483	Пензенская область	58:17:060402:27	Пензенская обл., Малосердобинский р-н, примерно в 2,1 км по направлению на юго-восток от ориентира с. Петровка, расположенного за пределами участка, адрес ориентира р-н Малосердобинский	Малосердобинский	50 066	142 800
484	Пензенская область	58:17:060401:27	Пензенская обл., Малосердобинский р-н, примерно в 1,8 км по направлению на северо-запад от ориентира с. Большая Чернавка, расположенного за пределами участка, адрес ориентира р-н Малосердобинский	Малосердобинский	51 185	146 000
485	Пензенская область	58:17:060402:30	Пензенская обл., Малосердобинский р-н, примерно в 1,5 км по направлению на юго-восток от ориентира д. Петровка, расположенного за пределами участка, адрес ориентира р-н Малосердобинский	Малосердобинский	51 666	147 400
486	Пензенская область	58:17:060301:42	Пензенская обл., Малосердобинский р-н, примерно в 1,2 км по направлению на северо-запад от ориентира с. Большая Чернавка, расположенного за пределами участка, адрес ориентира р-н Малосердобинский	Малосердобинский	61 982	176 800
487	Пензенская область	58:17:060401:35	Пензенская обл., Малосердобинский р-н, примерно в 2 км по направлению на северо-восток от ориентира с. Большая Чернавка, расположенного за пределами участка, адрес ориентира р-н Малосердобинский	Малосердобинский	62 040	177 000
488	Пензенская область	58:17:060301:70	Пензенская обл., Малосердобинский р-н, примерно в 1,1 км по направлению на юго-восток от ориентира с. Петровка, расположенного за пределами участка, адрес ориентира р-н Малосердобинский	Малосердобинский	72 488	206 800
489	Пензенская область	58:17:060402:18	Пензенская обл., Малосердобинский р-н, примерно в 1 км по направлению на восток от ориентира с. Петровка, расположенного за пределами участка, адрес ориентира р-н Малосердобинский	Малосердобинский	100 075	253 300

490	Пензенская область	58:17:060401:39	Пензенская обл., Малосердобинский р-н, примерно в 1 км по направлению на север от ориентира с. Большая Чернавка, расположенного за пределами участка, адрес ориентира р-н Малосердобинский	Малосердобинский	101 464	256 800
491	Пензенская область	58:17:060301:65	Пензенская обл., Малосердобинский р-н, примерно в 0,4 км по направлению на юго-запад от ориентира с. Петровка, расположенного за пределами участка, адрес ориентира р-н Малосердобинский	Малосердобинский	113 748	287 900
492	Пензенская область	58:17:060301:63	Пензенская обл., Малосердобинский р-н, примерно в 0,7 км по направлению на северо-запад от ориентира с. Петровка, расположенного за пределами участка, адрес ориентира р-н Малосердобинский	Малосердобинский	114 464	289 700
493	Пензенская область	58:17:060401:42	Пензенская обл., Малосердобинский р-н, примерно в 3,2 км по направлению на юго-восток от ориентира с. Большая Чернавка, расположенного за пределами участка, адрес ориентира р-н Малосердобинский	Малосердобинский	116 543	295 000
494	Пензенская область	58:17:060401:38	Пензенская обл., Малосердобинский р-н, примерно в 2,9 км по направлению на северо-восток от ориентира с. Большая Чернавка, расположенного за пределами участка, адрес ориентира р-н Малосердобинский	Малосердобинский	132 682	335 800
495	Пензенская область	58:17:060301:69	Пензенская обл., Малосердобинский р-н, примерно в 1,9 км по направлению на северо-запад от ориентира с. Петровка, расположенного за пределами участка, адрес ориентира р-н Малосердобинский	Малосердобинский	140 465	355 500
496	Пензенская область	58:17:060301:57	Пензенская обл., Малосердобинский р-н, примерно в 2,4 км по направлению на запад от ориентира с. Петровка, расположенного за пределами участка, адрес ориентира р-н Малосердобинский	Малосердобинский	163 403	413 600
497	Пензенская область	58:17:060301:62	Пензенская обл., Малосердобинский р-н, примерно в 1,4 км по направлению на северо-запад от ориентира с. Петровка, расположенного за пределами участка, адрес ориентира р-н Малосердобинский	Малосердобинский	165 457	418 800
498	Пензенская область	58:17:060301:58	Пензенская обл., Малосердобинский р-н, примерно в 2 км по направлению на северо-запад от ориентира с. Петровка, расположенного за пределами участка, адрес ориентира р-н Малосердобинский	Малосердобинский	173 880	440 100
499	Пензенская область	58:20:050201:69	Пензенская обл., Неверкинский р-н, Участок находится примерно в 5800 м по направлению на юг от ориентира от центр села, расположенного за пределами участка, адрес ориентира: с. Демино	Неверкинский	4 595 042	9 409 500
500	Пензенская область	58:20:000000:0058	Пензенская обл., Неверкинский р-н, СПК "Восход"	Неверкинский	11 265 000	21 253 600
501	Пензенская область	58:25:0010101:23	Пензенская обл., Сердобский р-н, пос.Майский, в 4000 м по направлению на юго-запад	Сердобский	1 747 876	3 579 200
502	Пензенская область	58:20:050101:41	Пензенская обл., Неверкинский р-н. Участок находится примерно в 5700 м по направлению на юго-запад от ориентира от центр села, расположенного за пределами участка, адрес ориентира: с. Демино	Неверкинский	993 593	2 286 100
503	Пензенская область	58:25:0100602:83	Пензенская обл., Сердобский р-н, с.Песчанка, 2300 м по направлению на северо-запад	Сердобский	1 120 409	2 294 300
504	Пензенская область	58:25:0050101:4	Пензенская обл., Сердобский р-н, с.Кирово, ул.Набережная, д.10, в 7300 м по направлению на юго-запад	Сердобский	1 161 195	2 377 800

505	Пензенская область	58:25:0050101:111	Пензенская обл., Сердобский р-н, с.Кирово, ул.Набережная, д.10, в 2830 м по направлению на юго-запад	Сердобский	1 263 845	2 588 000
506	Пензенская область	58:20:000000:0056	Пензенская обл., Неверкинский р-н, СПК "Березовский"	Неверкинский	14 600 000	27 545 700
507	Пензенская область	58:25:0050101:14	Пензенская обл., Сердобский р-н, с.Кирово, ул.Набережная, д.10, в 3800 м по направлению на юго-запад	Сердобский	1 790 615	3 666 700
508	Пензенская область	58:25:0050101:3	Пензенская обл., Сердобский р-н, с.Кирово, ул. Набережная, д.10, в 6800 м по направлению на запад	Сердобский	396 988	913 400
509	Пензенская область	58:25:0100602:82	Пензенская обл., Сердобский р-н, с.Песчанка, 2900 м по направлению на северо-восток	Сердобский	487 337	1 121 300
510	Пензенская область	58:25:0050101:113	Пензенская обл., Сердобский р-н, с.Кирово, ул.Набережная, д.10, в 2430 м по направлению на юго-запад	Сердобский	496 155	1 141 600
511	Пензенская область	58:25:0050101:108	Пензенская обл., Сердобский р-н, пос. Школьный, в 3000 м по направлению на север	Сердобский	1 535 318	3 143 900
512	Пензенская область	58:25:0100602:81	Пензенская обл., Сердобский р-н, с.Песчанка, 1200 м по направлению на северо-восток	Сердобский	1 652 851	3 384 600
513	Пензенская область	58:25:0020101:8	Пензенская обл., Сердобский р-н, пос.Школьный, в 1300 м по направлению на северо-восток	Сердобский	1 754 377	3 592 500
514	Пензенская область	58:20:000000:95	Пензенская обл., Неверкинский р-н, с.Неверкино, установлено относительно ориентира, расположенного за пределами участка. Ориентир центр с.Неверкино. Участок находится примерно в 1500 м от ориентира по направлению на юг.	Неверкинский	2 553 694	5 229 300
515	Пензенская область	58:20:000000:0054	Пензенская обл., Неверкинский р-н, СПК "Елшанский"	Неверкинский	5 964 000	12 212 800
516	Пензенская область	58:25:100601:160	Пензенская обл., Сердобский р-н, с.Песчанка, 200 м по направлению на запад	Сердобский	852 601	1 961 700
517	Пензенская область	58:20:050101:40	Пензенская обл., Неверкинский р-н, Участок находится примерно в 4900 м по направлению на юго-запад от ориентира от центр села, расположенного за пределами участка, адрес ориентира: с. Демино	Неверкинский	1 152 705	2 360 500
518	Пензенская область	58:25:0050101:5	Пензенская обл., Сердобский р-н, с.Кирово, ул.Набережная, д.10, в 6600 м по направлению на запад	Сердобский	1 468 365	3 006 800
519	Пензенская область	58:20:000000:94	Пензенская обл., Неверкинский р-н, с.Неверкино, установлено относительно ориентира, расположенного за пределами участка. Ориентир центр с.Неверкино. Участок находится примерно в 1800 м от ориентира по направлению на юго-запад.	Неверкинский	2 011 306	4 118 600
520	Пензенская область	58:25:0100602:36	Пензенская обл., Сердобский р-н, с.Песчанка, 200 м по направлению на северо-запад	Сердобский	5 238 293	10 726 700
521	Пензенская область	58:25:0010101:20	Пензенская обл., Сердобский р-н, пос.Майский, в 2500 м по направлению на запад	Сердобский	1 662 317	3 404 000

522	Пензенская область	58:20:050101:42	Пензенская обл., Неверкинский р-н, Участок находится примерно в 6300 м по направлению на юго-запад от ориентира от центр села, расположенного за пределами участка, адрес ориентира: с. Демино	Неверкинский	2 072 998	4 245 000
523	Пензенская область	58:10:0650601:9	Пензенская обл., Каменский р-н, примерно в 4900 м по направлению на юг от ориентира: с.Залесное, ул. Лесная, д.61	Каменский	22 500	64 200
524	Пензенская область	58:12:7703004:8	Пензенская обл., Кольшлейский р-н, Участок находится примерно в 1500 м по направлению на северо-восток от ориентира здание, расположенного за пределами участка, адрес ориентира: с.Пограничное, ул.Школьная, д.4А	Кольшлейский	26 600	75 900
525	Пензенская область	58:12:7002001:250	Пензенская обл., Кольшлейский р-н, Участок находится примерно в 1600 м по направлению на запад от ориентира здание, расположенного за пределами участка, адрес ориентира: с.Телегино, пер.Школьный, д.5	Кольшлейский	26 640	76 000
526	Пензенская область	58:10:0770101:53	Пензенская обл., Каменский р-н, Участок находится примерно в 4460 м по направлению на юго-восток от ориентира школа, расположенного за пределами участка, адрес ориентира: с.Большие Верхи, ул.Центральная д.15	Каменский	67 000	191 200
527	Пензенская область	58:12:7002001:249	Пензенская обл., Кольшлейский р-н, Участок находится примерно в 1500 м по направлению на запад от ориентира здание, расположенного за пределами участка, адрес ориентира: с.Телегино, пер. Школьный, д5	Кольшлейский	80 000	228 200
528	Пензенская область	58:25:0100601:162	Пензенская обл., Сердобский р-н, д.Орловка, в 1900 м по направлению на юго-восток	Сердобский	91 587	261 300
529	Пензенская область	58:12:7201002:94	Пензенская обл., Кольшлейский р-н. Участок находится примерно в 2500 м по направлению на юго-запад от ориентира здание, расположенного за пределами участка, адрес ориентира: с.Крутец, ул.Школьная,д.11	Кольшлейский	90 000	256 800
530	Пензенская область	58:12:7201002:93	Пензенская обл., Кольшлейский р-н. Участок находится примерно в 2600 м по направлению на юго-запад от ориентира здание, расположенного за пределами участка, адрес ориентира: с.Крутец, ул.Школьная,д.11	Кольшлейский	90 000	256 800
531	Пензенская область	58:10:0650601:14	Пензенская обл., Каменский р-н, примерно в 5900 м по направлению на юг от ориентира: с.Залесное, ул.Лесная, д.61	Каменский	105 000	265 700
532	Пензенская область	58:10:0770101:56	Пензенская обл., Каменский р-н, Участок находится примерно в 5720 м по направлению на юго-восток от ориентира школа, расположенного за пределами участка, адрес ориентира: с. Большие Верхи, ул.Центральная д.15	Каменский	134 000	339 100
533	Пензенская область	58:25:0100601:163	Пензенская обл., Сердобский р-н, с.Песчанка, в 2300 м по направлению на юго-запад	Сердобский	176 783	447 400
534	Пензенская область	58:10:0430104:106	Пензенская обл., Каменский р-н, Участок находится примерно в 690 м по направлению на северо-запад от ориентира школа, расположенного за пределами участка, адрес ориентира: с. Большие Верхи, ул.Центральная,д15	Каменский	168 000	425 200
535	Пензенская область	58:10:0650601:11	Пензенская обл., Каменский р-н, примерно в 2000 м. по направлению на юг от ориентира:с.Залесное, ул. Лесная, д.61	Каменский	210 000	531 500
536	Пензенская область	58:10:0650601:19	Пензенская обл., Каменский р-н, примерно в 2200 м по направлению на юг от ориентира: с.Залесное, ул. Лесная, д.61	Каменский	210 000	531 500

537	Пензенская область	58:12:7002001:251	Пензенская обл., Кольшлейский р-н, Участок находится примерно в 1700 м по направлению на запад от ориентира здание, расположенного за пределами участка, адрес ориентира: с.Телегино, пер.Школьный, д.5	Кольшлейский	240 000	607 400
538	Пензенская область	58:12:7002001:252	Пензенская обл., Кольшлейский р-н, Участок находится примерно в 1800 м по направлению на запад от ориентира здание, расположенного за пределами участка, адрес ориентира: с.Телегино, пер.Школьный, д.5	Кольшлейский	240 000	607 400
539	Пензенская область	58:25:0100601:175	Пензенская обл., Сердобский р-н, д.Орловка, ул.Широкая, д.69А, 780 м по направлению на юго-запад	Сердобский	270 510	684 600
540	Пензенская область	58:10:0650601:8	Пензенская обл., Каменский р-н, примерно в 4300м по направлению на юг от ориентира: с.Залесное, ул.Лесная, д.61	Каменский	240 000	607 400
541	Пензенская область	58:25:0100601:178	Пензенская обл., Сердобский р-н, д.Орловка, ул.Широкая, д.69А, 775 м по направлению на северо-запад	Сердобский	314 597	723 800
542	Пензенская область	58:12:7703004:7	Пензенская обл., Кольшлейский р-н, Участок находится примерно в 1600 м по направлению на северо-восток от ориентира здание, расположенного за пределами участка, адрес ориентира: с.Пограничное, ул.Школьная, д.4А	Кольшлейский	280 000	708 700
543	Пензенская область	58:10:0650601:17	Пензенская обл., Каменский р-н, примерно в 5650 м по направлению на юг от ориентира: с.Залесное, ул.Лесная д.61	Каменский	315 000	724 800
544	Пензенская область	58:12:7002001:253	Пензенская обл., Кольшлейский р-н, Участок находится примерно в 1900 м по направлению на запад от ориентира здание, расположенного за пределами участка, адрес ориентира: с.Телегино, пер. Школьный, д5	Кольшлейский	320 000	736 300
545	Пензенская область	58:10:0770101:54	Пензенская обл., Каменский р-н, Участок находится примерно в 4810 м по направлению на юго-восток от ориентира школа, расположенного за пределами участка, адрес ориентира: с.Большие Верхи, ул.Центральная д.15	Каменский	335 000	770 800
546	Пензенская область	58:12:7703004:6	Пензенская обл., Кольшлейский р-н, Участок находится примерно в 2150 м по направлению на северо-восток от ориентира здание, расположенного за пределами участка, адрес ориентира: с.Пограничное, ул.Школьная, д.4А	Кольшлейский	346 600	797 500
547	Пензенская область	58:25:0800101:22	Пензенская обл., Сердобский р-н, с.Песчанка, в 3000 м по направлению на юго-запад	Сердобский	390 844	899 300
548	Пензенская область	58:10:0650601:13	Пензенская обл., Каменский р-н, примерно в 5600 м по направлению на юг от ориентира: с.Залесное, ул. Лесная д.61	Каменский	420 000	966 400
549	Пензенская область	58:25:0100601:171	Пензенская обл., Сердобский р-н, д.Орловка, ул.Широкая, д.69А, 2200 м по направлению на юг	Сердобский	536 332	1 234 000
550	Пензенская область	58:13:0450301:92	Пензенская обл., Пензенский р-н, Участок находится примерно в 500 м восток от ориентира здание расположенного за пределами участка. Адрес ориентира: с. Волхонцино, ул.Центральная, д.64	Пензенский	460 000	1 058 400
551	Пензенская область	58:10:0770101:55	Пензенская обл., Каменский р-н, Участок находится примерно в 5350 м по направлению на юго-восток от ориентира школа, расположенного за пределами участка, адрес ориентира: с. Большие Верхи, ул.Центральная д.15	Каменский	536 000	1 233 300
552	Пензенская область	58:25:0100601:174	Пензенская обл., Сердобский р-н, д.Орловка, ул.Широкая, д.69А, 1020 м по направлению на юго-запад	Сердобский	628 203	1 445 400

553	Пензенская область	58:25:0100601:173	Пензенская обл., Сердобский р-н, д.Орловка, ул.Широкая, д.69А, 500 м по направлению на юго-восток	Сердобский	629 437	1 448 200
554	Пензенская область	58:10:0650601:15	Пензенская обл., Каменский р-н, примерно в 5800 м по направлению на юг от ориентира: с.Залесное, ул.Лесная,д.61	Каменский	630 000	1 449 500
555	Пензенская область	58:25:0100601:179	Пензенская обл., Сердобский р-н, д.Орловка, ул.Широкая, д.69А, 1850 м по направлению на северо-запад	Сердобский	770 000	1 771 600
556	Пензенская область	58:10:0650601:16	Пензенская обл., Каменский р-н. Участок находится примерно в 5700 м по направлению на юг от ориентира строение, расположенного за пределами участка, адрес ориентира:с.Залесное, ул.Лесная,69	Каменский	840 000	1 932 700
557	Пензенская область	58:10:0430104:105	Пензенская обл., Каменский р-н, Участок находится примерно в 1750 м по направлению на юго-запад от ориентира школа, расположенного за пределами участка, адрес ориентира: с. Большие Верхи, ул.Центральная д.15	Каменский	1 440 000	2 948 800
558	Пензенская область	58:10:0650601:12	Пензенская обл., Каменский р-н, примерно в 4350 м по направлению на юг от ориентира: с.Залесное, ул.Лесная д.61	Каменский	1 470 000	3 010 200
559	Пензенская область	58:13:0450201:224	Пензенская обл., Пензенский р-н, Участок находится примерно в 5300 м по направлению на юго-восток от ориентира жилой дом, расположенного за пределами участка, адрес ориентира: с. Кондоль, ул.Саратовская, дом 97	Пензенский	1 650 000	3 378 800
560	Пензенская область	58:13:0450202:144	Пензенская обл., Пензенский р-н, Участок находится примерно в 3650 м по направлению на юго-запад от ориентира жилой дом, расположенного за пределами участка, адрес ориентира: Волхонщинский с/с, с. Волхонщино, ул. Полевая, дом 76	Пензенский	2 070 000	4 238 800
561	Пензенская область	58:10:0650601:18	Пензенская обл., Каменский р-н, Участок находится примерно в 3000 м по направлению на юг от ориентира строение, расположенного за пределами участка, адрес ориентира: с.Залесное, ул.Лесная,61	Каменский	2 520 000	5 160 300
562	Пензенская область	58:10:0650601:10	Пензенская обл., Каменский р-н, примерно в 4100 м по направлению на юг от ориентира: с.Залесное, ул.Лесная д.61	Каменский	2 625 000	5 375 300
563	Пензенская область	58:10:0000000:102	Пензенская обл., Каменский р-н, Участок находится примерно в 2,4 км по направлению на северо-восток от ориентира здание сельской администрации, расположенного за пределами участка, адрес ориентира: с.Блиновка, ул.Центральная,д.14	Каменский	2 760 000	5 651 800
564	Пензенская область	58:10:0000000:75	Пензенская обл., Каменский р-н. Участок находится примерно в 3 км по направлению на север от ориентира здание сельской администрации, расположенного за пределами участка, адрес ориентира: с.Блиновка, ул.Центральная, дом 14	Каменский	8 760 000	17 938 300
565	Пензенская область	58:10:0650601:20	Пензенская обл., Каменский р-н; примерно в 2300 м по направлению на юг от ориентира: с.Залесное, ул.Лесная д.61	Каменский	9 765 000	19 996 300
566	Пензенская область	58:25:0100601:177	Пензенская обл., Сердобский р-н, д.Орловка, ул.Широкая, д.69А, 140 м по направлению на север	Сердобский	436 592	1 004 500
567	Пензенская область	58:25:0100601:172	Пензенская обл., Сердобский р-н, д.Орловка, ул.Широкая, д.69А, 1300 м по направлению на юго-восток	Сердобский	765 954	1 762 300
568	Пензенская область	58:25:0100601:170	Пензенская обл., Сердобский р-н, д.Орловка, ул.Широкая, д.69А, 970 м о направлению на юг	Сердобский	1 045 732	2 141 400

569	Пензенская область	58:25:0100601:169	Пензенская обл., Сердобский р-н, д.Орловка, ул.Широкая, д.69А, 2910 м по направлению на юг	Сердобский	1 842 000	3 772 000
570	Пензенская область	58:12:0000000:65	Пензенская обл., Колышлейский р-н, Установлено относительно ориентира, расположенного в границах участка. Ориентир с/с Пограничный, с.Пограничное. Участок находится примерно в 5000 м от ориентира по направлению на северо-восток	Колышлейский	29 912 800	56 436 200
571	Пензенская область	58:12:7202001:134	Пензенская обл.; Колышлейский р-н, Участок находится примерно в 3120 м по направлению на северо-восток от ориентира жилой дом, расположенного за пределами участка, адрес ориентира: с. Березовка, ул.Первомайская, д.9	Колышлейский	41 431	118 200
572	Пензенская область	58:27:0080702:38	Пензенская область, Тамалинский район, с. Дуровка, ул. Школьная, д. 1А, примерно в 5400 м. по направлению на север от ориентира строение, расположенного за пределами участка	Тамалинский	60 825	173 500
573	Пензенская область	58:17:0130101:8	Пензенская обл., Малосердобинский р-н, Участок находится примерно в 2400 м по направлению на северо-восток от ориентира школа, расположенного за пределами участка, адрес ориентира: с. Новое Демкино, ул. Звездная, д.23	Малосердобинский	321 363	739 400
574	Пензенская область	58:17:0010101:17	Пензенская обл., Малосердобинский р-н. Участок находится примерно в 9800 м по направлению на запад от ориентира строение, расположенного за пределами участка, адрес ориентира: с. Дружбаевка, ул. Набережная, 14 а.	Малосердобинский	471 196	1 084 100
575	Пензенская область	58:17:0010101:13	Пензенская обл., Малосердобинский р-н. Участок находится примерно в 10250 м по направлению на запад от ориентира строение, расположенного за пределами участка, адрес ориентира: с. Дружбаевка, ул. Набережная, 14 а.	Малосердобинский	533 154	1 226 700
576	Пензенская область	58:17:0000000:226	Пензенская обл., Малосердобинский р-н, Участок находится примерно в 2900 м по направлению на север от ориентира строение, расположенного за пределами участка, адрес ориентира: с. Дружбаевка, ул. Набережная, 14 а.	Малосердобинский	1 011 150	2 070 600
577	Пензенская область	58:12:7003005:45	Пензенская обл.; Колышлейский р-н, Участок находится примерно в 6410 м по направлению на северо-запад от ориентира жилой дом, расположенного за пределами участка, адрес ориентира: с. Березовка, ул.Первомайская, д.9	Колышлейский	1 149 291	2 353 500
578	Пензенская область	58:27:0080702:40	Пензенская область, Тамалинский район, с. Дуровка, ул. Школьная, д. 1А, примерно в 4400 м. по направлению на северо-восток от ориентира строение, расположенного за пределами участка	Тамалинский	2 163 787	4 430 900
579	Пензенская область	58:27:0000000:127	Пензенская область, Тамалинский район, с. Дуровка, примерно в 2500 м. по направлению на юго-восток от ориентира, расположенного за пределами участка	Тамалинский	6 656 000	13 629 800
580	Пензенская область	58:17:0010201:7	Пензенская обл., Малосердобинский р-н, Участок находится примерно в 9100 м по направлению на запад от ориентира школа, расположенного за пределами участка, адрес ориентира: с. Новое Демкино, ул. Звездная, 23	Малосердобинский	1 555 134	3 184 500
581	Пензенская область	58:12:7003005:47	Пензенская обл.; Колышлейский р-н. Участок находится примерно в 7990 м по направлению на северо-запад от ориентира жилой дом, расположенного за пределами участка, адрес ориентира: с. Березовка, ул.Первомайская, д.9	Колышлейский	933 012	2 146 700
582	Пензенская область	58:12:7401001:32	Пензенская обл.; Колышлейский р-н, Участок находится примерно в 2430 м по направлению на северо-восток от ориентира жилой дом, расположенного за пределами участка, адрес ориентира: с. Березовка, ул.Первомайская, д.9	Колышлейский	1 106 664	2 266 200

583	Пензенская область	58:27:0080502:37	Пензенская обл.; Тамалинский р-н, Пензенская область, Тамалинский район, с. Никольское, ул. Центральная, д. 32, примерно в 2100 м. по направлению на юго-восток от ориентира строение, расположенного за пределами участка	Тамалинский	1 262 778	2 585 900
584	Пензенская область	58:17:0010301:17	Пензенская обл., Малосердобинский р-н, Участок находится примерно в 5000 м по направлению на север от ориентира строение, расположенного за пределами участка, адрес ориентира: с. Дружаевка, ул. Набережная, 14 а.	Малосердобинский	13 333 053	25 155 300
585	Пензенская область	58:17:0010101:15	Пензенская обл., Малосердобинский р-н, Участок находится примерно в 10200 м по направлению на запад от ориентира строение, расположенного за пределами участка, адрес ориентира: с. Дружаевка, ул. Набережная, 14 а.	Малосердобинский	428 591	986 100
586	Пензенская область	58:17:0010101:14	Пензенская обл., Малосердобинский р-н. Участок находится примерно в 10000 м по направлению на запад от ориентира строение, расположенного за пределами участка, адрес ориентира: с. Дружаевка, ул. Набережная, 14 а.	Малосердобинский	517 065	1 189 700
587	Пензенская область	58:17:0010101:16	Пензенская обл., Малосердобинский р-н. Участок находится примерно в 103000 м по направлению на запад от ориентира строение, расположенного за пределами участка, адрес ориентира: с. Дружаевка, ул. Набережная, 14 а.	Малосердобинский	884 322	2 034 700
588	Пензенская область	58:12:7202005:199	Пензенская обл.; Кольшлейский р-н, Участок находится примерно в 1580 м по направлению на северо-восток от ориентира жилой дом, расположенного за пределами участка, адрес ориентира: с. Березовка, ул. Первомайская, д.9	Кольшлейский	1 018 274	2 085 200
589	Пензенская область	58:12:7401001:39	Пензенская обл.; Кольшлейский р-н, Участок находится примерно в 710 м по направлению на северо-запад от ориентира жилой дом, расположенного за пределами участка, адрес ориентира: с. Березовка, ул. Первомайская, д.9	Кольшлейский	1 114 549	2 282 300
590	Пензенская область	58:17:0010501:9	Пензенская обл., Малосердобинский р-н, Участок находится примерно в 5500 м по направлению на запад от ориентира школа, расположенного за пределами участка, адрес ориентира: с. Новое Демкино, ул. Звездная, д.23	Малосердобинский	3 007 423	6 158 400
591	Пензенская область	58:17:0000000:228	Пензенская обл., Малосердобинский р-н. Участок находится примерно в 3800 м по направлению на северо-запад от ориентира строение, расположенного за пределами участка, адрес ориентира: с. Дружаевка, ул. Набережная, 14 а.	Малосердобинский	9 512 646	19 479 500
592	Пензенская область	58:27:0080702:39	Пензенская обл.; Тамалинский р-н, Пензенская область, Тамалинский район, с. Дуровка, ул. Школьная, д. 1А, примерно в 4800 м. по направлению на север от ориентира строение, расположенного за пределами участка	Тамалинский	15 048 393	28 391 600
593	Пензенская область	58:17:060402:19	Пензенская обл., Малосердобинский р-н, примерно в 1,6 км по направлению на северо-запад от ориентира с. Петровка, расположенного за пределами участка, адрес ориентира р-н Малосердобинский	Малосердобинский	199 103	503 900
594	Пензенская область	58:17:060301:56	Пензенская обл., Малосердобинский р-н, примерно в 0,6 км по направлению на северо-запад от ориентира с. Петровка, расположенного за пределами участка, адрес ориентира р-н Малосердобинский	Малосердобинский	230 000	582 100
595	Пензенская область	58:17:060401:41	Пензенская обл., Малосердобинский р-н, примерно в 3 км по направлению на северо-запад от ориентира с. Петровка, расположенного за пределами участка, адрес ориентира р-н Малосердобинский	Малосердобинский	269 115	681 100

596	Пензенская область	58:17:060103:63	Пензенская обл., Малосердобинский р-н, примерно в 2,4 км по направлению на северо-запад от ориентира с. Ключи, расположенного за пределами участка, адрес ориентира р-н Малосердобинский	Малосердобинский	308 435	709 700
597	Пензенская область	58:17:060103:69	Пензенская обл., Малосердобинский р-н, примерно в 2,4 км по направлению на северо-запад от ориентира с. Ключи, расположенного за пределами участка, адрес ориентира р-н Малосердобинский	Малосердобинский	521 567	1 200 000
598	Пензенская область	58:17:060401:45	Пензенская обл., Малосердобинский р-н, примерно в 0,9 км по направлению на восток от ориентира с. Большая Чернавка, расположенного за пределами участка, адрес ориентира р-н Малосердобинский	Малосердобинский	548 452	1 261 900
599	Пензенская область	58:17:060104:21	Пензенская обл., Малосердобинский р-н, примерно в 2,2 км по направлению на юго-запад от ориентира с. Ключи, расположенного за пределами участка, адрес ориентира р-н Малосердобинский	Малосердобинский	1 666 626	3 412 800
600	Пензенская область	58:17:060301:54	Пензенская обл., Малосердобинский р-н, примерно в 2,6 км по направлению на юго-восток от ориентира с. Ключи, расположенного за пределами участка, адрес ориентира р-н Малосердобинский	Малосердобинский	1 774 296	3 633 300
601	Пензенская область	58:17:000000:92	Пензенская обл., Малосердобинский р-н, примерно в 2,2 км по направлению на север от ориентира Пензенская обл., Малосердобинский район, с. Чунаки, расположенного за пределами участка	Малосердобинский	8 272 000	16 939 000
602	Пензенская область	58:17:060301:68	Пензенская обл., Малосердобинский р-н; примерно в 1,5 км по направлению на северо-запад от ориентира с. Петровка, расположенного за пределами участка, адрес ориентира р-н Малосердобинский	Малосердобинский	974 450	2 242 100
603	Пензенская область	58:17:060103:70	Пензенская обл., Малосердобинский р-н, примерно в 5,5 км по направлению на северо-запад от ориентира с. Ключи, расположенного за пределами участка, адрес ориентира р-н Малосердобинский	Малосердобинский	1 190 592	2 438 000
604	Пензенская область	58:17:060301:44	Пензенская обл., Малосердобинский р-н, примерно в 1,5 км по направлению на северо-восток от ориентира с. Ключи, расположенного за пределами участка, адрес ориентира р-н Малосердобинский	Малосердобинский	1 420 560	2 908 900
605	Пензенская область	58:17:060401:46	Пензенская обл., Малосердобинский р-н, примерно в 1,8 км по направлению на северо-восток от ориентира с. Большая Чернавка, расположенного за пределами участка, адрес ориентира р-н Малосердобинский	Малосердобинский	673 134	1 548 800
606	Пензенская область	58:17:060401:44	Пензенская обл., Малосердобинский р-н, примерно в 0,8 км по направлению на северо-восток от ориентира с. Большая Чернавка, расположенного за пределами участка, адрес ориентира р-н Малосердобинский	Малосердобинский	680 211	1 565 100
607	Пензенская область	58:17:060104:19	Пензенская обл., Малосердобинский р-н, примерно в 1,4 км по направлению на юго-запад от ориентира с. Ключи, расположенного за пределами участка, адрес ориентира р-н Малосердобинский	Малосердобинский	1 402 262	2 871 500
608	Пензенская область	58:17:060401:47	Пензенская обл., Малосердобинский р-н, примерно в 2 км по направлению на восток от ориентира с. Большая Чернавка, расположенного за пределами участка, адрес ориентира р-н Малосердобинский	Малосердобинский	1 429 596	2 927 500

609	Пензенская область	58:17:060301:71	Пензенская обл, Малосердобинский р-н, примерно в 3,6 км по направлению на юго-запад от ориентира с. Петровка, расположенного за пределами участка, адрес ориентира р-н Малосердобинский	Малосердобинский	2 301 516	4 712 900
610	Пензенская область	58:17:060103:67	Пензенская обл., Малосердобинский р-н, примерно в 3,4 км по направлению на северо-запад от ориентира с. Ключи, расположенного за пределами участка, адрес ориентира р-н Малосердобинский	Малосердобинский	3 021 128	6 186 500
611	Пензенская область	58:17:060301:66	Пензенская обл., Малосердобинский р-н, примерно в 1,5 км по направлению на северо-запад от ориентира с. Петровка, расположенного за пределами участка, адрес ориентира р-н Малосердобинский	Малосердобинский	4 120 654	8 438 100
612	Пензенская область	58:17:060401:34	Пензенская обл., Малосердобинский р-н, примерно в 2 км по направлению на север от ориентира с. Большая Чернавка, расположенного за пределами участка, адрес ориентира р-н Малосердобинский	Малосердобинский	9 152	26 100
613	Пензенская область	58:17:060401:33	Пензенская обл., Малосердобинский р-н, примерно в 2,95 км по направлению на северо-восток от ориентира с. Большая Чернавка, расположенного за пределами участка, адрес ориентира р-н Малосердобинский	Малосердобинский	9 237	26 400
614	Пензенская область	58:17:060302:11	Пензенская обл., Малосердобинский р-н, примерно в 1,9 км по направлению на северо-запад от ориентира с. Александровка, расположенного за пределами участка, адрес ориентира р-н Малосердобинский	Малосердобинский	9 670	27 600
615	Пензенская область	58:17:060401:32	Пензенская обл., Малосердобинский р-н, примерно в 1,35 км по направлению на северо-запад от ориентира с. Большая Чернавка, расположенного за пределами участка, адрес ориентира р-н Малосердобинский	Малосердобинский	14 090	40 200
616	Пензенская область	58:17:060401:43	Пензенская обл., Малосердобинский р-н, примерно в 1,7 км по направлению на северо-восток от ориентира с. Большая Чернавка, расположенного за пределами участка, адрес ориентира р-н Малосердобинский	Малосердобинский	19 300	55 100
617	Пензенская область	58:17:060302:9	Пензенская обл., Малосердобинский р-н, примерно в 2,95 км по направлению на северо-запад от ориентира с. Александровка, расположенного за пределами участка, адрес ориентира р-н Малосердобинский	Малосердобинский	22 774	65 000
618	Пензенская область	58:17:060302:10	Пензенская обл., Малосердобинский р-н, примерно в 2,1 км по направлению на северо-запад от ориентира с. Александровка, расположенного за пределами участка, адрес ориентира р-н Малосердобинский	Малосердобинский	24 615	70 200
619	Пензенская область	58:17:060401:31	Пензенская обл., Малосердобинский р-н, примерно в 0,95 км по направлению на север от ориентира с. Большая Чернавка, расположенного за пределами участка, адрес ориентира р-н Малосердобинский	Малосердобинский	25 365	72 400
620	Пензенская область	58:17:060401:36	Пензенская обл., Малосердобинский р-н, примерно в 2,3 км по направлению на северо-восток от ориентира с. Большая Чернавка, расположенного за пределами участка, адрес ориентира р-н Малосердобинский	Малосердобинский	28 368	80 900
621	Пензенская область	58:17:060401:28	Пензенская обл., Малосердобинский р-н, примерно в 1 км по направлению на северо-запад от ориентира с. Большая Чернавка, расположенного за пределами участка, адрес ориентира р-н Малосердобинский	Малосердобинский	29 231	83 400
622	Пензенская область	58:17:060402:25	Пензенская обл., Малосердобинский р-н, примерно в 0,2 км по направлению на север от ориентира с. Александровка, расположенного за пределами участка, адрес ориентира р-н Малосердобинский	Малосердобинский	32 281	92 100

623	Пензенская область	58:17:060402:29	Пензенская обл., Малосердобинский р-н, участок находится примерно в 0,95 км по направлению на юго-восток от ориентира д. Александровка, расположенного за пределами участка, адрес ориентира р-н Малосердобинский	Малосердобинский	34 568	98 600
624	Пензенская область	58:25:050102:128	Пензенская обл., Сердобский р-н, с. Кирово, ул. Набережная, д.36, 1230 м по направлению на юг	Сердобский	36 600	104 400
625	Пензенская область	58:17:060402:21	Пензенская обл., Малосердобинский р-н, участок находится примерно в 1,4 км по направлению на восток от ориентира с.Александровка, расположенного за пределами участка, адрес ориентира р-н Малосердобинский	Малосердобинский	37 859	108 000
626	Пензенская область	58:17:060302:8	Пензенская обл., Малосердобинский р-н, участок находится примерно в 0,4 км по направлению на запад от ориентира с. Александровка, расположенного за пределами участка, адрес ориентира р-н Малосердобинский	Малосердобинский	40 282	114 900
627	Пензенская область	58:17:060402:26	Пензенская обл., Малосердобинский р-н, примерно в 0,35 км по направлению на восток от ориентира с. Александровка, расположенного за пределами участка, адрес ориентира р-н Малосердобинский	Малосердобинский	40 639	115 900
628	Пензенская область	58:17:060401:37	Пензенская обл., Малосердобинский р-н, примерно в 2,7 км по направлению на северо-восток от ориентира с. Большая Чернавка, расположенного за пределами участка, адрес ориентира р-н Малосердобинский	Малосердобинский	41 055	117 100
629	Пензенская область	58:25:060303:92	Пензенская обл., Сердобский р-н, с. Петровка, в 1400 м по направлению на юго-восток	Сердобский	44 502	127 000
630	Пензенская область	58:17:060402:22	Пензенская обл., Малосердобинский р-н, участок находится примерно в 0,9 км по направлению на юго-восток от ориентира д. Александровка, расположенного за пределами участка, адрес ориентира р-н Малосердобинский	Малосердобинский	45 327	129 300
631	Пензенская область	58:17:060401:26	Пензенская обл., Малосердобинский р-н, примерно в 1,1 км по направлению на северо-запад от ориентира с. Большая Чернавка, расположенного за пределами участка, адрес ориентира р-н Малосердобинский	Малосердобинский	55 144	157 300
632	Пензенская область	58:25:050101:126	Пензенская обл., Сердобский р-н, с. Кирово, ул. Набережная, д.36, 1930 м по направлению на юго-запад	Сердобский	69 156	197 300
633	Пензенская область	58:25:050101:129	Пензенская обл., Сердобский р-н, с. Кирово, ул. Набережная, д.36, 2320 м по направлению на юго-запад	Сердобский	73 300	209 100
634	Пензенская область	58:17:060401:29	Пензенская обл., Малосердобинский р-н, примерно в 1,5 км по направлению на северо-запад от ориентира с. Большая Чернавка, расположенного за пределами участка, адрес ориентира р-н Малосердобинский	Малосердобинский	99 944	285 100
635	Пензенская область	58:25:050101:128	Пензенская обл., Сердобский р-н, с. Кирово, ул. Набережная, д.36, 2200 м по направлению на юго-запад	Сердобский	110 000	278 400
636	Пензенская область	58:25:050101:127	Пензенская обл., Сердобский р-н, с. Кирово, ул. Набережная, д.36, 2010 м по направлению на юго-запад	Сердобский	110 000	278 400
637	Пензенская область	58:17:060401:30	Пензенская обл., Малосердобинский р-н, примерно в 2 км по направлению на северо-запад от ориентира с. Большая Чернавка, расположенного за пределами участка, адрес ориентира р-н Малосердобинский	Малосердобинский	112 000	283 500

638	Пензенская область	58:17:060301:72	Пензенская обл., Малосердобинский р-н, примерно в 2 км по направлению на запад от ориентира с. Александровка, расположенного за пределами участка, адрес ориентира р-н Малосердобинский	Малосердобинский	132 748	336 000
639	Пензенская область	58:17:060401:49	Пензенская обл., Малосердобинский р-н, примерно в 1,3 км по направлению на юго-восток от ориентира с. Большая Чернавка, расположенного за пределами участка, адрес ориентира р-н Малосердобинский	Малосердобинский	172 500	436 600
640	Пензенская область	58:25:050102:124	Пензенская обл., Сердобский р-н, с. Кирово, ул. Набережная, д.36, 720 м по направлению на юг	Сердобский	379 937	874 200
641	Пензенская область	58:25:050102:125	Пензенская обл., Сердобский р-н, с. Кирово, ул. Набережная, д.36, 860 м по направлению на юг	Сердобский	402 543	926 200
642	Пензенская область	58:25:060303:96	Пензенская обл., Сердобский р-н, с. Петровка, в 10 м по направлению на юг	Сердобский	454 095	1 044 800
643	Пензенская область	58:25:050102:123	Пензенская обл., Сердобский р-н, с. Кирово, ул. Набережная, д.36, 310 м по направлению на запад	Сердобский	657 095	1 511 900
644	Пензенская область	58:25:060101:20	Пензенская обл., Сердобский р-н, с. Кирово, в 3980 м по направлению на юго-восток	Сердобский	770 000	1 771 600
645	Пензенская область	58:25:060303:98	Пензенская обл., Сердобский р-н, с. Петровка, в 500 м по направлению на юг	Сердобский	859 268	1 977 000
646	Пензенская область	58:25:060101:9	Пензенская обл., Сердобский р-н, с. Кирово, 5340 м по направлению на северо-восток	Сердобский	914 238	2 103 500
647	Пензенская область	58:17:060401:48	Пензенская обл., Малосердобинский р-н, примерно в 1,9 км по направлению на юго-восток от ориентира с. Большая Чернавка, расположенного за пределами участка, адрес ориентира р-н Малосердобинский	Малосердобинский	920 000	2 116 800
648	Пензенская область	58:17:060301:38	Пензенская обл., Малосердобинский р-н, примерно в 1,1 км по направлению на запад от ориентира с. Большая Чернавка, расположенного за пределами участка, адрес ориентира р-н Малосердобинский	Малосердобинский	1 380 000	2 825 900
649	Пензенская область	58:25:050101:125	Пензенская обл., Сердобский р-н, с. Кирово, ул. Набережная, д.36, 3790 м по направлению на запад	Сердобский	1 714 122	3 510 100
650	Пензенская область	58:25:060101:8	Пензенская обл., Сердобский р-н, с. Кирово, в 5840 м по направлению на северо-восток	Сердобский	1 760 000	3 604 000
651	Пензенская область	58:25:050102:122	Пензенская обл., Сердобский р-н, с. Кирово, ул. Набережная, д.36, 1080 м по направлению на запад	Сердобский	791 967	1 822 200
652	Пензенская область	58:25:050102:121	Пензенская обл., Сердобский р-н, с. Кирово, ул. Набережная, д.36, 1800 м по направлению на запад	Сердобский	1 164 273	2 384 100
653	Пензенская область	58:25:060101:7	Пензенская обл., Сердобский р-н, с. Кирово, 5630 м по направлению на северо-восток	Сердобский	1 216 154	2 490 400
654	Пензенская область	58:25:060303:95	Пензенская обл., Сердобский р-н, с. Петровка, в 2 м по направлению на юг	Сердобский	415 460	955 900
655	Пензенская область	58:25:060101:72	Пензенская обл., Сердобский р-н, с. Кирово, в 4800 м по направлению на юго-восток	Сердобский	433 846	998 200

656	Пензенская область	58:25:050102:126	Пензенская обл., Сердобский р-н, с. Кирово, ул. Набережная, д.36, 1310 м по направлению на юг	Сердобский	500 063	1 150 600
657	Пензенская область	58:25:060303:94	Пензенская обл., Сердобский р-н, с. Петровка, в 2100 м по направлению на юго-восток	Сердобский	566 110	1 302 500
658	Пензенская область	58:25:060101:19	Пензенская обл., Сердобский р-н, с. Кирово, в 4530 м по направлению на юго-восток	Сердобский	648 083	1 491 100
659	Пензенская область	58:25:050102:127	Пензенская обл., Сердобский р-н, с. Кирово, ул. Набережная, д.36, 1800 м по направлению на юг	Сердобский	779 979	1 794 600
660	Пензенская область	58:25:060303:93	Пензенская обл., Сердобский р-н, с. Петровка, в 900 м по направлению на юго-восток	Сердобский	1 395 417	2 857 500
661	Пензенская область	58:25:000000:0095	Пензенская обл., Сердобский р-н, с. Кирово, в 1000 м по направлению на запад	Сердобский	3 300 000	6 757 600
662	Пензенская область	58:25:060101:13	Пензенская обл., Сердобский р-н, с. Кирово, в 3210 м по направлению на юго-восток	Сердобский	1 001 917	2 051 700
663	Ростовская область	61:05:600002:0434	Ростовская обл., Боковский район, примерно в 11,7 км по направлению на юго-запад от здания центральной конторы х.Грачев	Боковский	172 000	1 165 700
664	Алтайский край	22:55:0:0189	Алтайский край, Усть-Пристанский район, примерно в 200 м. по направлению на восток от ориентира с.Вяткино. расположенного за пределами участка	Усть-Пристанский	1 820 000	3 448 300
665	Ростовская область	61:05:600013:0184	Ростовская обл., Боковский р-н, примерно в 10,9 км. по направлению на юго-запад от ориентира здание МТМ х.Земцов;	Боковский	6 824 400	37 422 600
666	Ростовская область	61:05:600011:0083	Ростовская обл., Боковский р-н, примерно в 7,87 км. по направлению на юго-запад от ориентира здание МТМ х. Земцовский	Боковский	1 911 000	10 479 200
667	Пензенская область	58:25:050401:90	Пензенская обл., Сердобский р-н, с. Мещерское, в 4700 м по направлению на северо-запад	Сердобский	28 244	80 600
668	Пензенская область	58:25:050401:87	Пензенская обл., Сердобский р-н, с. Мещерское, в 5650 м по направлению на северо-запад	Сердобский	36 912	105 300
669	Пензенская область	58:25:060303:104	Пензенская обл., Сердобский р-н, с. Петровка, в 3300 м по направлению на юго-запад	Сердобский	165 000	417 600
670	Пензенская область	58:25:060303:105	Пензенская обл., Сердобский р-н, с. Петровка, в 3500 м по направлению на юго-запад	Сердобский	165 000	417 600
671	Пензенская область	58:25:050401:92	Пензенская обл., Сердобский р-н, с. Мещерское, в 4400 м по направлению на запад	Сердобский	187 586	474 800
672	Пензенская область	58:25:060303:103	Пензенская обл., Сердобский р-н, с. Петровка, в 3100 м по направлению на юго-запад	Сердобский	220 000	556 800
673	Пензенская область	58:25:060303:101	Пензенская обл., Сердобский р-н, с. Петровка, в 2500 м по направлению на юго-восток	Сердобский	273 619	692 500
674	Пензенская область	58:25:050401:113	Пензенская обл., Сердобский р-н, спк "Мещерский", ул.Школьная, д. 6, 4000 м по направлению на северо-запад от ориентира здание	Сердобский	330 000	759 300

675	Пензенская область	58:25:060303:88	Пензенская обл., Сердобский р-н, с. Петровка, в 4000 м по направлению на юго-восток	Сердобский	1 031 237	2 111 700
676	Пензенская область	58:25:060303:90	Пензенская обл., Сердобский р-н, с. Петровка, в 2000 м по направлению на юго-восток	Сердобский	1 719 379	3 520 900
677	Пензенская область	58:25:050201:111	Пензенская обл., Сердобский р-н, с. Новое, в 1500 м по направлению на юго-запад	Сердобский	2 266 366	4 640 900
678	Пензенская область	58:13:440903:63	Пензенская обл., Пензенский р-н, участок находится примерно в 5000 м. по направлению на юго-запад от ориентира здание, расположенного за пределами участка, адрес ориентира: с. Волхон-Умет, ул. Дорожная, дом 12а	Пензенский	3 192 000	6 536 400
679	Пензенская область	58:15:000000:122	Пензенская обл., Лопатинский р-н, участок находится примерно в 1.8 км по направлению на восток от ориентира с. Лопатино, расположенного за пределами участка, адрес ориентира: с/с Лопатинский	Лопатинский	5 568 000	11 401 900
680	Пензенская область	58:25:060302:0022	Пензенская обл., Сердобский р-н, спк "Мещерский", примерно в 800 м по направлению на с-в от ориентира с. Петровка, расположенного за пределами участка,	Сердобский	12 210 000	23 036 500
681	Пензенская область	58:15:510102:115	Пензенская обл., Лопатинский р-н, участок находится примерно в 4700 м по направлению на юг от ориентира строение, расположенного за пределами участка, адрес ориентира: с. Лопатино, ул. Пионерская, 18	Лопатинский	1 043 816	2 137 500
682	Пензенская область	58:25:050401:96	Пензенская обл., Сердобский р-н, с. Мещерское, в 2300 м по направлению на запад	Сердобский	1 373 561	2 812 700
683	Пензенская область	58:17:0000000:231	Пензенская обл., Малосердобинский р-н, Участок находится примерно в 2000 м по направлению на юг от ориентира строение, расположенного за пределами участка, адрес ориентира: с. Липовка, ул Школьная, 1а	Малосердобинский	3 457 988	7 081 100
684	Пензенская область	58:17:0010201:8	Пензенская обл., Малосердобинский р-н. Участок находится примерно в 8800 м по направлению на север от ориентира строение, расположенного за пределами участка, адрес ориентира: с. Дружаевка, ул. Набережная, 14 а.	Малосердобинский	7 822 387	16 018 300
685	Пензенская область	58:17:0130201:29	Пензенская обл., Малосердобинский р-н, Участок находится примерно в 3000 м по направлению на северо-восток от ориентира школа, расположенного за пределами участка, адрес ориентира: с. Новое Демкино, ул. Звездная, д.23	Малосердобинский	2 559 813	5 241 900
686	Пензенская область	58:17:0130202:39	Пензенская обл., Малосердобинский р-н, Участок находится примерно в 1500 м по направлению на восток от ориентира школа, расположенного за пределами участка, адрес ориентира: с. Новое Демкино, ул. Звездная, д.23	Малосердобинский	1 339 335	2 742 600
687	Пензенская область	58:27:0080702:41	Пензенская обл.; Тамалинский р-н, Пензенская область, Тамалинский район, с. Дуровка, ул. Школьная, д. 1А, примерно в 3700 м. по направлению на северо-восток от ориентира строение, расположенного за пределами участка	Тамалинский	2 272 995	4 654 500
688	Пензенская область	58:17:0000000:227	Пензенская обл., Малосердобинский р-н, Участок находится примерно в 7300 м по направлению на север от ориентира строение, расположенного за пределами участка, адрес ориентира: с. Дружаевка, ул. Набережная, 14 а.	Малосердобинский	3 115 421	6 379 600

689	Пензенская область	58:17:0010202:11	Пензенская обл., Малосердобинский р-н, Участок находится примерно в 8000 м по направлению на запад от ориентира школа, расположенного за пределами участка, адрес ориентира: с. Новое Демкино, ул. Звездная, д.23	Малосердобинский	3 658 232	7 491 100
690	Пензенская область	58:17:0000000:232	Пензенская обл., Малосердобинский р-н, Участок находится примерно в 2500 м по направлению на север от ориентира строение, расположенного за пределами участка, адрес ориентира: с. Липовка, ул Школьная, 1а	Малосердобинский	7 734 183	15 837 700
691	Пензенская область	58:12:7401001:35	Пензенская обл.; Колышлейский-н, Участок находится примерно в 4210 м по направлению на северо-восток от ориентира жилой дом, расположенного за пределами участка, адрес ориентира: с. Березовка, ул.Первомайская, д.9	Колышлейский	31 220	89 100
692	Пензенская область	58:12:7202005:202	Пензенская обл.; Колышлейский-н. Участок находится примерно в 1430 м по направлению на северо-восток от ориентира жилой дом, расположенного за пределами участка, адрес ориентира: с. Березовка, ул.Первомайская, д.9	Колышлейский	45 687	130 300
693	Пензенская область	58:12:7202005:201	Пензенская обл.; Колышлейский-н, Участок находится примерно в 1900 м по направлению на северо-восток от ориентира жилой дом, расположенного за пределами участка, адрес ориентира: с. Березовка, ул.Первомайская, д.9	Колышлейский	45 692	130 400
694	Пензенская область	58:12:7401001:42	Пензенская обл.; Колышлейский-н, Участок находится примерно в 3160 м по направлению на северо-запад от ориентира жилой дом, расположенного за пределами участка, адрес ориентира: с. Березовка, ул.Первомайская, д.9	Колышлейский	59 083	168 600
695	Пензенская область	58:12:7401001:36	Пензенская обл.; Колышлейский-н, Участок находится примерно в 2760 м по направлению на северо-восток от ориентира жилой дом, расположенного за пределами участка, адрес ориентира: с. Березовка, ул.Первомайская, д.9	Колышлейский	59 935	171 000
696	Пензенская область	58:12:7202005:207	Пензенская обл.; Колышлейский-н, Участок находится примерно в 1770 м по направлению на юго-восток от ориентира жилой дом, расположенного за пределами участка, адрес ориентира: с. Березовка, ул.Первомайская, д.9	Колышлейский	70 435	201 000
697	Пензенская область	58:12:7401011:173	Пензенская обл.; Колышлейский-н. Участок находится примерно в 1750 м по направлению на юго-восток от ориентира жилой дом, расположенного за пределами участка, адрес ориентира: с. Березовка, ул.Первомайская, д.9	Колышлейский	77 981	222 500
698	Пензенская область	58:12:7202005:205	Пензенская обл.; Колышлейский-н, Участок находится примерно в 2420 м по направлению на юго-восток от ориентира жилой дом, расположенного за пределами участка, адрес ориентира: с. Березовка, ул.Первомайская, д.9	Колышлейский	102 810	260 200
699	Пензенская область	58:12:7401001:45	Пензенская обл.; Колышлейский-н, Участок находится примерно в 4630 м по направлению на запад от ориентира жилой дом, расположенного за пределами участка, адрес ориентира: с. Березовка, ул.Первомайская, д.9	Колышлейский	125 988	318 900
700	Пензенская область	58:12:7202001:131	Пензенская обл.; Колышлейский-н, Участок находится примерно в 4360 м по направлению на северо-восток от ориентира жилой дом, расположенного за пределами участка, адрес ориентира: с. Березовка, ул.Первомайская, д.9	Колышлейский	149 491	378 400
701	Пензенская область	58:12:7202005:253	Пензенская обл.; Колышлейский-н, Участок находится примерно в 1410 м по направлению на северо-восток от ориентира жилой дом, расположенного за пределами участка, адрес ориентира: с. Березовка, ул.Первомайская, д.9	Колышлейский	180 476	456 800

702	Пензенская область	58:12:7003005:46	Пензенская обл.; Колышлейский-н, Участок находится примерно в 6350 м по направлению на северо-запад от ориентира жилой дом, расположенного за пределами участка, адрес ориентира: с. Березовка, ул.Первомайская, д.9	Колышлейский	300 105	690 500
703	Пензенская область	58:12:7202005:211	Пензенская обл.; Колышлейский-н, Участок находится примерно в 3450 м по направлению на северо-восток от ориентира жилой дом, расположенного за пределами участка, адрес ориентира: с. Березовка, ул.Первомайская, д.9	Колышлейский	339 259	780 600
704	Пензенская область	58:12:7401011:170	Пензенская обл.; Колышлейский-н. Участок находится примерно в 1080 м по направлению на юг от ориентира жилой дом, расположенного за пределами участка, адрес ориентира: с. Березовка, ул.Первомайская, д.9	Колышлейский	470 651	1 082 900
705	Пензенская область	58:12:7401011:169	Пензенская обл.; Колышлейский-н, Участок находится примерно в 1000 м по направлению на юго-запад от ориентира жилой дом, расположенного за пределами участка, адрес ориентира: с. Березовка, ул.Первомайская, д.9	Колышлейский	581 227	1 337 300
706	Пензенская область	58:12:7202001:132	Пензенская обл.; Колышлейский-н, Участок находится примерно в 3150 м по направлению на северо-восток от ориентира жилой дом, расположенного за пределами участка, адрес ориентира: с. Березовка, ул.Первомайская, д.9	Колышлейский	612 384	1 409 000
707	Пензенская область	58:12:7401001:34	Пензенская обл.; Колышлейский-н, Участок находится примерно в 3960 м по направлению на северо-восток от ориентира жилой дом, расположенного за пределами участка, адрес ориентира: с. Березовка, ул.Первомайская, д.9	Колышлейский	734 834	1 690 700
708	Пензенская область	58:12:7202001:135	Пензенская обл.; Колышлейский-н. Участок находится примерно в 4780 м по направлению на северо-восток от ориентира жилой дом, расположенного за пределами участка, адрес ориентира: с. Березовка, ул.Первомайская, д.9	Колышлейский	853 707	1 964 200
709	Пензенская область	58:12:7202005:204	Пензенская обл.; Колышлейский-н. Участок находится примерно в 1980 м по направлению на юго-восток от ориентира жилой дом, расположенного за пределами участка, адрес ориентира: с. Березовка, ул.Первомайская, д.9	Колышлейский	904 727	2 081 600
710	Пензенская область	58:12:7401001:38	Пензенская обл.; Колышлейский-н, Участок находится примерно в 1230 м по направлению на северо-запад от ориентира жилой дом, расположенного за пределами участка, адрес ориентира: с. Березовка, ул.Первомайская, д.9	Колышлейский	1 130 484	2 314 900
711	Пензенская область	58:12:7202005:210	Пензенская обл.; Колышлейский-н, Участок находится примерно в 3450 м по направлению на юго-восток от ориентира жилой дом, расположенного за пределами участка, адрес ориентира: с. Березовка, ул.Первомайская, д.9	Колышлейский	1 170 316	2 396 500
712	Пензенская область	58:12:7401001:33	Пензенская обл.; Колышлейский-н, Участок находится примерно в 2480 м по направлению на северо-восток от ориентира жилой дом, расположенного за пределами участка, адрес ориентира: с. Березовка, ул.Первомайская, д.9	Колышлейский	1 177 832	2 411 900
713	Пензенская область	58:12:7401001:40	Пензенская обл.; Колышлейский-н, Участок находится примерно в 210 м по направлению на север от ориентира жилой дом, расположенного за пределами участка, адрес ориентира: с. Березовка, ул.Первомайская, д.9	Колышлейский	1 218 477	2 495 100
714	Пензенская область	58:12:7401011:172	Пензенская обл.; Колышлейский-н, Участок находится примерно в 1450 м по направлению на юго-восток от ориентира жилой дом, расположенного за пределами участка, адрес ориентира: с. Березовка, ул.Первомайская, д.9	Колышлейский	1 403 752	2 874 500

715	Пензенская область	58:12:7801002:14	Пензенская обл.; Колышлейский-н, Участок находится примерно в 1880 м. по направлению на юго-восток от ориентира нежилое здание, расположенного за пределами участка, адрес ориентира: с. Сумы, ул. Центральная, д.2-1	Колышлейский	1 939 632	3 971 900
716	Пензенская область	58:12:7401001:37	Пензенская обл.; Колышлейский-н, Участок находится примерно в 2090 м по направлению на северо-запад от ориентира жилой дом, расположенного за пределами участка, адрес ориентира: с. Березовка, ул.Первомайская, д.9	Колышлейский	2 980 653	6 103 600
717	Пензенская область	58:12:7401001:31	Пензенская обл.; Колышлейский-н, Участок находится примерно в 2460 м по направлению на север от ориентира жилой дом, расположенного за пределами участка, адрес ориентира: с. Березовка, ул.Первомайская, д.9	Колышлейский	2 211 246	4 528 100
718	Пензенская область	58:12:7401001:43	Пензенская обл.; Колышлейский-н, Участок находится примерно в 1130 м по направлению на запад от ориентира жилой дом, расположенного за пределами участка, адрес ориентира: с. Березовка, ул.Первомайская, д.9	Колышлейский	3 725 570	7 629 000
719	Пензенская область	58:12:7202001:130	Пензенская обл.; Колышлейский-н, Участок находится примерно в 3520 м по направлению на северо-восток от ориентира жилой дом, расположенного за пределами участка, адрес ориентира: с. Березовка, ул.Первомайская, д.9	Колышлейский	808 678	1 860 600
720	Пензенская область	58:12:7202005:252	Пензенская обл.; Колышлейский-н, Участок находится примерно в 1410 м по направлению на северо-восток от ориентира жилой дом, расположенного за пределами участка, адрес ориентира: с. Березовка, ул.Первомайская, д.9	Колышлейский	996 537	2 292 900
721	Пензенская область	58:12:7202005:212	Пензенская обл.; Колышлейский-н, Участок находится примерно в 3100 м по направлению на северо-восток от ориентира жилой дом, расположенного за пределами участка, адрес ориентира: с. Березовка, ул.Первомайская, д.9	Колышлейский	1 000 921	2 049 600
722	Пензенская область	58:12:7202005:198	Пензенская обл.; Колышлейский-н, Участок находится примерно в 1960 м по направлению на северо-восток от ориентира жилой дом, расположенного за пределами участка, адрес ориентира: с. Березовка, ул.Первомайская, д.9	Колышлейский	1 074 762	2 200 800
723	Пензенская область	58:12:7401001:41	Пензенская обл.; Колышлейский-н, Участок находится примерно в 370 м по направлению на северо-восток от ориентира жилой дом, расположенного за пределами участка, адрес ориентира: с. Березовка, ул.Первомайская, д.9	Колышлейский	1 222 246	2 502 900
724	Пензенская область	58:12:7202001:133	Пензенская обл.; Колышлейский-н, Участок находится примерно в 4060 м по направлению на северо-восток от ориентира жилой дом, расположенного за пределами участка, адрес ориентира: с. Березовка, ул.Первомайская, д.9	Колышлейский	425 319	978 600
725	Пензенская область	58:12:7202005:206	Пензенская обл.; Колышлейский-н. Участок находится примерно в 2790 м по направлению на юго-восток от ориентира жилой дом, расположенного за пределами участка, адрес ориентира: с. Березовка, ул.Первомайская, д.9	Колышлейский	522 863	1 203 000
726	Пензенская область	58:12:7202005:214	Пензенская обл.; Колышлейский-н, Участок находится примерно в 4630 м по направлению на юго-восток от ориентира жилой дом, расположенного за пределами участка, адрес ориентира: с. Березовка, ул.Первомайская, д.9	Колышлейский	699 289	1 609 000
727	Пензенская область	58:12:7202005:213	Пензенская обл.; Колышлейский-н, Участок находится примерно в 4060 м по направлению на юго-восток от ориентира жилой дом, расположенного за пределами участка, адрес ориентира: с. Березовка, ул.Первомайская, д.9	Колышлейский	1 160 760	2 376 900

728	Пензенская область	58:12:7703001:24	Пензенская обл.; Колышлейский-н, Участок находится примерно в 2290 м. по направлению на северо-восток от ориентира нежилое здание, расположенного за пределами участка, адрес ориентира: с. Сумы, пл. Центральная , д.2-1	Колышлейский	1 864 291	3 817 600
729	Пензенская область	58:12:7202005:203	Пензенская обл.; Колышлейский-н, Участок находится примерно в 2220 м по направлению на юго-восток от ориентира жилой дом, расположенного за пределами участка, адрес ориентира: с. Березовка, ул.Первомайская, д.9	Колышлейский	1 461 637	2 993 100
730	Пензенская область	58:12:7003001:180	Пензенская обл.; Колышлейский-н, Участок находится примерно в 5930 м по направлению на северо-запад от ориентира жилой дом, расположенного за пределами участка, адрес ориентира: с. Березовка, ул.Первомайская, д.9	Колышлейский	2 506 630	5 132 900
731	Пензенская область	58:12:7202005:197	Пензенская обл.; Колышлейский-н, Участок находится примерно в 2530 м по направлению на северо-восток от ориентира жилой дом, расположенного за пределами участка, адрес ориентира: с. Березовка, ул.Первомайская, д.9	Колышлейский	1 069 404	2 189 900
732	Пензенская область	58:12:7202005:209	Пензенская обл.; Колышлейский-н, Участок находится примерно в 3120 м по направлению на юго-восток от ориентира жилой дом, расположенного за пределами участка, адрес ориентира: с. Березовка, ул.Первомайская, д.9	Колышлейский	1 140 072	2 334 600
733	Пензенская область	58:12:7703002:76	Пензенская обл.; Колышлейский-н, Участок находится примерно в 1390 м. по направлению на юг от ориентира нежилое здание, расположенного за пределами участка, адрес ориентира: с. Сумы, пл. Центральная , д.2-1	Колышлейский	1 272 561	2 605 900
734	Пензенская область	58:12:7401001:44	Пензенская обл.; Колышлейский-н, Участок находится примерно в 2760 м по направлению на юго-запад от ориентира жилой дом, расположенного за пределами участка, адрес ориентира: с. Березовка, ул.Первомайская, д.9	Колышлейский	1 411 120	2 889 600
735	Пензенская область	58:12:7202005:208	Пензенская обл.; Колышлейский-н, Участок находится примерно в 3060 м по направлению на юго-восток от ориентира жилой дом, расположенного за пределами участка, адрес ориентира: с. Березовка, ул.Первомайская, д.9	Колышлейский	1 428 320	2 924 800
736	Пензенская область	58:12:7401001:29	Пензенская обл.; Колышлейский-н, Участок находится примерно в 3590 м по направлению на северо-запад от ориентира жилой дом, расположенного за пределами участка, адрес ориентира: с. Березовка, ул.Первомайская, д.9	Колышлейский	1 605 501	3 287 700
737	Пензенская область	58:12:7703001:23	Пензенская обл.; Колышлейский-н, Участок находится примерно в 3720 м. по направлению на северо-восток от ориентира нежилое здание, расположенного за пределами участка, адрес ориентира: с. Сумы,пл. Центральная , д.2-1	Колышлейский	1 656 990	3 393 100
738	Пензенская область	58:12:7703001:25	Пензенская обл.; Колышлейский-н, Участок находится примерно в 3050 м. по направлению на северо-восток от ориентира нежилое здание, расположенного за пределами участка, адрес ориентира: с. Сумы, пл. Центральная , д.2-1	Колышлейский	1 783 351	3 651 900
739	Пензенская область	58:12:7401001:30	Пензенская обл.; Колышлейский-н, Участок находится примерно в 2800 м по направлению на северо-запад от ориентира жилой дом, расположенного за пределами участка, адрес ориентира: с. Березовка, ул.Первомайская, д.9	Колышлейский	2 473 951	5 066 000
740	Пензенская область	58:12:7801002:15	Пензенская обл.; Колышлейский-н, Участок находится примерно в 1470 м. по направлению на юго-восток от ориентира нежилое здание, расположенного за пределами участка, адрес ориентира: с. Сумы, ул. Центральная , д.2-1	Колышлейский	2 130 347	4 362 400

741	Пензенская область	58:12:7401011:171	Пензенская обл.; Колышлейский-н, Участок находится примерно в 1760 м по направлению на юг от ориентира жилой дом, расположенного за пределами участка, адрес ориентира: с. Березовка, ул.Первомайская, д.9	Колышлейский	4 344 747	8 896 900
742	Пензенская область	58:12:7502008:256	Пензенская обл.; Колышлейский-н, Участок находится примерно в 3290 м по направлению на юго-восток от ориентира здание школы, расположенного за пределами участка, адрес ориентира: с. Плещеевка, ул. Центральная, д.16	Колышлейский	49 708	141 800
743	Пензенская область	58:12:7903001:16	Пензенская обл.; Колышлейский-н. Участок находится примерно в 2640 м. по направлению на юго-запад от ориентира жилой дом, расположенного за пределами участка, адрес ориентира: с. Трескино, ул. Российская, д.8	Колышлейский	81 616	232 900
744	Пензенская область	58:12:7301001:24	Пензенская обл.; Колышлейский-н, Участок находится примерно в 0,5 км. по направлению на юг от ориентира жилой дом, расположенного за пределами участка, адрес ориентира: с. Липяги, ул. Вырубова , д.17	Колышлейский	102 076	258 300
745	Пензенская область	58:12:7502008:257	Пензенская обл.; Колышлейский-н, Участок находится примерно в 3170 м по направлению на юго-восток от ориентира здание школы, расположенного за пределами участка, адрес ориентира: с. Плещеевка, ул. Центральная, д.16	Колышлейский	193 612	490 000
746	Пензенская область	58:12:7001002:28	Пензенская обл.; Колышлейский-н, Участок находится примерно в 0,9 км по направлению на юг от ориентира жилой дом, расположенного за пределами участка, адрес ориентира: с. Липяги, ул. Вырубова , д.17	Колышлейский	307 287	707 000
747	Пензенская область	58:12:7502008:260	Пензенская обл.; Колышлейский-н, Участок находится примерно в 2630 м по направлению на юго-запад от ориентира здание школы, расположенного за пределами участка, адрес ориентира: с. Плещеевка, ул. Центральная, д.16	Колышлейский	316 652	728 600
748	Пензенская область	58:12:7802001:110	Пензенская обл.; Колышлейский-н, Участок находится примерно в 3240 м. по направлению на юго-восток от ориентира жилой дом, расположенного за пределами участка, адрес ориентира: с. Трескино, ул. Российская, д.8	Колышлейский	498 942	1 148 000
749	Пензенская область	58:12:7502008:258	Пензенская обл.; Колышлейский-н, Участок находится примерно в 2230 м по направлению на юг от ориентира здание школы, расположенного за пределами участка, адрес ориентира: с. Плещеевка, ул. Центральная, д.16	Колышлейский	542 266	1 247 700
750	Пензенская область	58:12:7502003:120	Пензенская обл.; Колышлейский-н, Участок находится примерно в 6085 м по направлению на юго-запад от ориентира здание школы, расположенного за пределами участка, адрес ориентира: с. Плещеевка, ул. Центральная, д.16	Колышлейский	697 300	1 604 400
751	Пензенская область	58:12:7301001:35	Пензенская обл.; Колышлейский-н, Участок находится примерно в 2,6 км. по направлению на юго-запад от ориентира жилой дом, расположенного за пределами участка, адрес ориентира: с. Колтовское, ул. Советская , д.16	Колышлейский	788 291	1 813 700
752	Пензенская область	58:12:7301001:22	Пензенская обл.; Колышлейский-н, Участок находится примерно в 2,6 км. по направлению на юго-запад от ориентира жилой дом, расположенного за пределами участка, адрес ориентира: с. Липяги, ул. Вырубова , д.17	Колышлейский	846 000	1 946 500
753	Пензенская область	58:12:7703001:15	Пензенская обл.; Колышлейский-н, Участок находится примерно в 3380 м. по направлению на север от ориентира нежилое здание, расположенного за пределами участка, адрес ориентира: с. Сумы, пл. Центральная , д.2-1	Колышлейский	1 046 234	2 142 400

754	Пензенская область	58:12:7902001:217	Пензенская обл.; Колышлейский р-н, Участок находится примерно в 3400 м. по направлению на юг от ориентира жилой дом, расположенного за пределами участка, адрес ориентира: с. Трескино, ул. Российская, д.8	Колышлейский	1 070 500	2 192 100
755	Пензенская область	58:15:510101:78	Пензенская обл., Лопатинский р-н, участок находится примерно в 2200 м по направлению на юг от ориентира строение, расположенного за пределами участка, адрес ориентира: с. Лопатино, ул. Пионерская, 18	Лопатинский	1 176 805	2 409 800
756	Пензенская область	58:25:050401:93	Пензенская обл., Сердобский р-н, с. Мещерское, в 3500 м по направлению на северо-запад	Сердобский	1 821 244	3 729 500
757	Пензенская область	58:15:521001:38	Пензенская обл., Лопатинский р-н, участок находится примерно в 2900 м по направлению на северо-восток от ориентира строение, расположенного за пределами участка, адрес ориентира: с. Лопатино, ул. Пионерская, 18	Лопатинский	2 131 266	4 364 300
758	Пензенская область	58:13:440903:64	Пензенская обл., Пензенский р-н, участок находится примерно в 5100 м. по направлению на юго-запад от ориентира здание, расположенного за пределами участка, адрес ориентира: с. Волхон-Умет, ул. Дорожная, дом 12а	Пензенский	5 791 320	11 859 200
759	Пензенская область	58:15:510101:76	Пензенская обл., Лопатинский р-н, участок находится примерно в 1800 м по направлению на юго-запад от ориентира строение, расположенного за пределами участка, адрес ориентира: с. Лопатино, ул. Пионерская, 18	Лопатинский	2 128 319	4 358 300
760	Пензенская область	58:15:510101:77	Пензенская обл., Лопатинский р-н, участок находится примерно в 4550 м по направлению на юго-запад от ориентира строение, расположенного за пределами участка, адрес ориентира: с. Лопатино, ул. Пионерская, 18	Лопатинский	2 488 201	5 095 200
761	Пензенская область	58:15:491403:243	Пензенская обл., Лопатинский р-н, участок находится примерно в 4500 м по направлению на юго-запад от ориентира строение, расположенного за пределами участка, адрес ориентира: с. Лопатино, ул. Пионерская, 18	Лопатинский	339 137	780 300
762	Пензенская область	58:15:510102:113	Пензенская обл., Лопатинский р-н, участок находится примерно в 5300 м по направлению на юг от ориентира строение, расположенного за пределами участка, адрес ориентира: с. Лопатино, ул. Пионерская, 18	Лопатинский	452 006	1 040 000
763	Пензенская область	58:25:060303:99	Пензенская обл., Сердобский р-н, с. Петровка, в 1400 м по направлению на юг	Сердобский	809 806	1 863 200
764	Пензенская область	58:25:060303:97	Пензенская обл., Сердобский р-н, с. Петровка, в 600 м по направлению на юг	Сердобский	1 076 084	2 203 500
765	Пензенская область	58:25:060303:89	Пензенская обл., Сердобский р-н. с. Петровка, в 3400 м по направлению на юго-восток	Сердобский	1 144 268	2 343 200
766	Пензенская область	58:15:510102:114	Пензенская обл., Лопатинский р-н; участок находится примерно в 5600 м по направлению на юг от ориентира строение, расположенного за пределами участка, адрес ориентира: с. Лопатино, ул. Пионерская, 18	Лопатинский	970 449	2 232 800
767	Пензенская область	58:25:050401:94	Пензенская обл., Сердобский р-н, с. Мещерское, в 2500 м по направлению на северо-запад	Сердобский	1 392 668	2 851 800
768	Пензенская область	58:25:050101:0107	Пензенская обл., Сердобский р-н, пос. Школьный, в 2300 м по направлению на восток	Сердобский	1 650 000	3 378 800

769	Пензенская область	58:25:060303:102	Пензенская обл., Сердобский р-н, с. Петровка, в 2200 м по направлению на юго-запад	Сердобский	942 300	2 168 100
770	Пензенская область	58:25:060303:91	Пензенская обл., Сердобский р-н, с. Петровка, в 1600 м по направлению на юго-восток	Сердобский	2 166 614	4 436 700
771	Пензенская область	58:13:440903:65	Пензенская обл., Пензенский р-н, участок находится примерно в 5140 м. по направлению на юго-запад от ориентира здание, расположенного за пределами участка, адрес ориентира: с. Волхон-Умет, ул. Дорожная, дом 12а	Пензенский	2 416 680	4 948 800
772	Пензенская область	58:25:000000:0076	Пензенская обл., Сердобский р-н, с. Гуленовка, 1500 м по направлению на северо-запад	Сердобский	8 140 000	16 668 700
773	Пензенская область	58:25:000000:0063	Пензенская обл., Сердобский р-н, спк "Мещерский"	Сердобский	12 045 000	22 725 200
774	Пензенская область	58:12:7801002:23	Пензенская обл.; Кольшлейский-н, Участок находится примерно в 5540 м по направлению на северо-восток от ориентира нежилое здание, расположенного за пределами участка, адрес ориентира: с. Сумы, пл.Центральная, д.2-1	Кольшлейский	11 664	33 300
775	Пензенская область	58:12:7801002:22	Пензенская обл.; Кольшлейский-н, Участок находится примерно в 5530 м по направлению на северо-восток от ориентира нежилое здание, расположенного за пределами участка, адрес ориентира: с. Сумы, пл.Центральная, д.2-1	Кольшлейский	24 581	70 100
776	Пензенская область	58:12:7703002:75	Пензенская обл.; Кольшлейский-н, Участок находится примерно в 770 м по направлению на юг от ориентира нежилое здание, расположенного за пределами участка, адрес ориентира: с. Сумы, пл.Центральная, д.2-1	Кольшлейский	40 873	116 600
777	Пензенская область	58:12:7502003:121	Пензенская обл.; Кольшлейский-н, Участок находится примерно в 6620 м по направлению на юго-запад от ориентира здания школы, расположенного за пределами участка, адрес ориентира: с. Плещеевка, ул.Центральная, 16	Кольшлейский	49 843	142 200
778	Пензенская область	58:12:7001002:21	Пензенская обл.; Кольшлейский-н, Участок находится примерно в 1 км. по направлению на север от ориентира жилой дом, расположенного за пределами участка, адрес ориентира: с. Колтовское, ул. Советская, д.16	Кольшлейский	113 015	286 000
779	Пензенская область	58:12:7703002:77	Пензенская обл.; Кольшлейский-н, Участок находится примерно в 6300 м по направлению на северо-запад от ориентира жилой дом, расположенного за пределами участка, адрес ориентира: с.Трескино, ул.Российская, д.8	Кольшлейский	117 968	298 600
780	Пензенская область	58:12:7903001:15	Пензенская обл.; Кольшлейский-н, Участок находится примерно в 1930 м по направлению на юго-запад от ориентира жилой дом, расположенного за пределами участка, адрес ориентира: с.Трескино, ул.Российская, д.8	Кольшлейский	146 799	371 500
781	Пензенская область	58:12:7703002:84	Пензенская обл.; Кольшлейский-н, Участок находится примерно в 3050 м по направлению на северо-запад от ориентира жилой дом, расположенного за пределами участка, адрес ориентира: с.Трескино, ул.Российская, д.8	Кольшлейский	151 065	382 300
782	Пензенская область	58:12:7001002:15	Пензенская обл.; Кольшлейский-н, Участок находится примерно в 3 км. по направлению на север от ориентира жилой дом, расположенного за пределами участка, адрес ориентира: с. Липяги, ул. Вырубова, д.17	Кольшлейский	193 000	488 500

783	Пензенская область	58:12:7703002:78	Пензенская обл.; Колышлейский-н, Участок находится примерно в 6400 м по направлению на северо-запад от ориентира жилой дом, расположенного за пределами участка, адрес ориентира: с.Трескино, ул.Российская, д.8	Колышлейский	223 794	566 400
784	Пензенская область	58:12:7001002:27	Пензенская обл.; Колышлейский-н, Участок находится примерно в 0,2 км. по направлению на юг от ориентира жилой дом, расположенного за пределами участка, адрес ориентира: с. Липяги, ул. Вырубова , д.17	Колышлейский	309 917	713 100
785	Пензенская область	58:12:7902001:215	Пензенская обл.; Колышлейский-н. Участок находится примерно в 3790 м по направлению на запад от ориентира жилой дом, расположенного за пределами участка, адрес ориентира: с.Трескино, ул.Российская, д.8	Колышлейский	904 157	2 080 300
786	Пензенская область	58:12:7003001:183	Пензенская обл.; Колышлейский-н, Участок находится примерно в 5840 м по направлению на северо-запад от ориентира жилой дом, расположенного за пределами участка, адрес ориентира: с.Скрипицино, ул.Скрипицинская, д.36, кв.1	Колышлейский	1 004 127	2 056 200
787	Пензенская область	58:12:7801002:19	Пензенская обл.; Колышлейский-н, Участок находится примерно в 3420 м по направлению на юго-восток от ориентира нежилое здание, расположенного за пределами участка, адрес ориентира: с. Сумы, пл.Центральная, д.2-1	Колышлейский	1 221 041	2 500 400
788	Пензенская область	58:12:7001002:14	Пензенская обл.; Колышлейский-н, Участок находится примерно в 2 км. по направлению на север от ориентира жилой дом, расположенного за пределами участка, адрес ориентира: с. Липяги, ул. Вырубова , д.17	Колышлейский	1 587 000	3 249 800
789	Пензенская область	58:12:7001002:24	Пензенская обл.; Колышлейский-н, Участок находится примерно в 4 км. по направлению на запад от ориентира жилой дом, расположенного за пределами участка, адрес ориентира: с. Липяги, ул. Вырубова , д.17	Колышлейский	1 840 000	3 767 900
790	Пензенская область	58:12:7001002:25	Пензенская обл.; Колышлейский-н, Участок находится примерно в 2,8 км. по направлению на запад от ориентира жилой дом, расположенного за пределами участка, адрес ориентира: с. Липяги, ул. Вырубова , д.17	Колышлейский	1 974 000	4 042 300
791	Пензенская область	58:12:7001002:26	Пензенская обл.; Колышлейский-н, Участок находится примерно в 2,2 км. по направлению на юго-запад от ориентира жилой дом, расположенного за пределами участка, адрес ориентира: с. Липяги, ул. Вырубова , д.17	Колышлейский	1 980 000	4 054 500
792	Пензенская область	58:12:7001001:18	Пензенская обл.; Колышлейский-н, Участок находится примерно в 5,5 км. по направлению на север от ориентира жилой дом, расположенного за пределами участка, адрес ориентира: с. Колтовское, ул. Советская , д.16	Колышлейский	2 220 000	4 546 000
793	Пензенская область	58:12:7001002:16	Пензенская обл.; Колышлейский-н, Участок находится примерно в 2 км. по направлению на северо-восток от ориентира жилой дом, расположенного за пределами участка, адрес ориентира: с. Липяги, ул. Вырубова , д.17	Колышлейский	2 480 000	5 078 400
794	Пензенская область	58:12:7001002:19	Пензенская обл.; Колышлейский-н, Участок находится примерно в 2 км по направлению на север от ориентира жилой дом, расположенного за пределами участка, адрес ориентира: с. Колтовское, ул. Советская , д.16	Колышлейский	2 530 000	5 180 800
795	Пензенская область	58:12:7003001:177	Пензенская обл.; Колышлейский-н, Участок находится примерно в 1 км. по направлению на северо-восток от ориентира жилой дом, расположенного за пределами участка, адрес ориентира: с. Колтовское, ул. Советская , д.16	Колышлейский	2 640 400	5 406 900

796	Пензенская область	58:12:7001002:13	Пензенская обл.; Колышлейский-н, Участок находится примерно в 0,5 км. по направлению на север от ориентира жилой дом, расположенного за пределами участка, адрес ориентира: с. Липяги, ул. Вырубова, д.17	Колышлейский	2 780 000	5 692 700
797	Пензенская область	58:12:7001002:17	Пензенская обл.; Колышлейский-н, Участок находится примерно в 2,5 км. по направлению на север от ориентира жилой дом, расположенного за пределами участка, адрес ориентира: с. Колтовское, ул. Советская, д.16	Колышлейский	3 040 000	6 225 200
798	Пензенская область	58:12:7001002:18	Пензенская обл.; Колышлейский-н, Участок находится примерно в 1,5 км. по направлению на север от ориентира жилой дом, расположенного за пределами участка, адрес ориентира: с. Колтовское, ул. Советская, д.16	Колышлейский	3 260 000	6 675 700
799	Пензенская область	58:12:7003001:185	Пензенская обл.; Колышлейский-н, Участок находится примерно в 2710 м по направлению на северо-запад от ориентира жилой дом, расположенного за пределами участка, адрес ориентира: с.Скрипицино, ул.Скрипицинская, д.36, кв.1	Колышлейский	5 297 103	10 847 100
800	Пензенская область	58:12:7802001:107	Пензенская обл.; Колышлейский-н, Участок находится примерно в 2510 м по направлению на юго-восток от ориентира нежилое здание, расположенного за пределами участка, адрес ориентира: с. Сумы, пл.Центральная, д.2-1	Колышлейский	1 822 078	3 731 200
801	Пензенская область	58:12:7801002:17	Пензенская обл.; Колышлейский-н, Участок находится примерно в 3890 м по направлению на юго-восток от ориентира нежилое здание, расположенного за пределами участка, адрес ориентира: с. Сумы, пл.Центральная, д.2-1	Колышлейский	1 102 978	2 258 600
802	Пензенская область	58:12:7703002:82	Пензенская обл.; Колышлейский-н, Участок находится примерно в 3600 м по направлению на запад от ориентира жилой дом, расположенного за пределами участка, адрес ориентира: с.Трескино, ул.Российская, д.8	Колышлейский	1 302 939	2 668 100
803	Пензенская область	58:12:7902001:214	Пензенская обл.; Колышлейский-н, Участок находится примерно в 4640 м по направлению на запад от ориентира жилой дом, расположенного за пределами участка, адрес ориентира: с.Трескино, ул.Российская, д.8	Колышлейский	1 387 989	2 842 300
804	Пензенская область	58:12:7703002:81	Пензенская обл.; Колышлейский-н, Участок находится примерно в 2300 м по направлению на северо-запад от ориентира жилой дом, расположенного за пределами участка, адрес ориентира: с.Трескино, ул.Российская, д.8	Колышлейский	1 388 187	2 842 700
805	Пензенская область	58:12:7003001:184	Пензенская обл.; Колышлейский-н, Участок находится примерно в 5970 м по направлению на северо-запад от ориентира жилой дом, расположенного за пределами участка, адрес ориентира: с.Скрипицино, ул.Скрипицинская, д.36, кв.1	Колышлейский	3 852 109	7 888 200
806	Пензенская область	58:12:7801002:16	Пензенская обл.; Колышлейский-н, Участок находится примерно в 4860 м по направлению на северо-восток от ориентира нежилое здание, расположенного за пределами участка, адрес ориентира: с. Сумы, пл.Центральная, д.2-1	Колышлейский	1 742 995	3 569 200
807	Пензенская область	58:12:7801002:21	Пензенская обл.; Колышлейский-н, Участок находится примерно в 5000 м по направлению на северо-восток от ориентира нежилое здание, расположенного за пределами участка, адрес ориентира: с. Сумы, пл.Центральная, д.2-1	Колышлейский	1 754 963	3 593 700
808	Пензенская область	58:12:7003001:186	Пензенская обл.; Колышлейский-н. Участок находится примерно в 2300 м по направлению на северо-запад от ориентира жилой дом, расположенного за пределами участка, адрес ориентира: с.Скрипицино, ул.Скрипицинская, д.36, кв.1	Колышлейский	515 511	1 186 100

809	Пензенская область	58:12:7301001:25	Пензенская обл.; Колышлейский-н, Участок находится примерно в 0,1 км. по направлению на юг от ориентира жилой дом, расположенного за пределами участка, адрес ориентира: с. Липяги, ул. Вырубова, д.17	Колышлейский	581 721	1 338 400
810	Пензенская область	58:12:7003001:189	Пензенская обл.; Колышлейский-н, Участок находится примерно в 370 м по направлению на запад от ориентира жилой дом, расположенного за пределами участка, адрес ориентира: с.Скрипицино, ул.Скрипицинская, д.36, кв.1	Колышлейский	593 046	1 364 500
811	Пензенская область	58:12:7802001:108	Пензенская обл.; Колышлейский-н, Участок находится примерно в 4300 м по направлению на юго-восток от ориентира нежилое здание, расположенного за пределами участка, адрес ориентира: с. Сумы, пл.Центральная, д.2-1	Колышлейский	634 321	1 459 500
812	Пензенская область	58:12:7703001:19	Пензенская обл.; Колышлейский-н, Участок находится примерно в 150 м по направлению на север от ориентира нежилое здание, расположенного за пределами участка, адрес ориентира: с. Сумы, пл.Центральная, д.2-1	Колышлейский	1 064 451	2 179 700
813	Пензенская область	58:12:7703002:79	Пензенская обл.; Колышлейский-н, Участок находится примерно в 4500 м по направлению на северо-запад от ориентира жилой дом, расположенного за пределами участка, адрес ориентира: с.Трескино, ул.Российская, д.8	Колышлейский	1 097 360	2 247 100
814	Пензенская область	58:12:7801002:20	Пензенская обл.; Колышлейский-н, Участок находится примерно в 3220 м по направлению на юго-восток от ориентира нежилое здание, расположенного за пределами участка, адрес ориентира: с. Сумы, пл.Центральная, д.2-1	Колышлейский	1 161 785	2 379 000
815	Пензенская область	58:12:7703001:14	Пензенская обл.; Колышлейский-н, Участок находится примерно в 170 м по направлению на северо-запад от ориентира нежилое здание, расположенного за пределами участка, адрес ориентира: с. Сумы, пл.Центральная, д.2-1	Колышлейский	1 486 069	3 043 100
816	Пензенская область	58:12:7003005:53	Пензенская область, Колышлейский р-н, Участок находится примерно в 5930 м по направлению на северо-запад от ориентира жилой дом, расположенного за пределами участка, адрес ориентира: с.Скрипицино, ул.Скрипицинская, д.36, кв.1	Колышлейский	3 295 910	6 749 200
817	Пензенская область	58:12:7703002:74	Пензенская обл.; Колышлейский-н, Участок находится примерно в 810 м по направлению на юг от ориентира нежилое здание, расположенного за пределами участка, адрес ориентира: с. Сумы, пл.Центральная, д.2-1	Колышлейский	728 256	1 675 600
818	Пензенская область	58:12:7001002:20	Пензенская обл.; Колышлейский-н, Участок находится примерно в 0,3 км. по направлению на север от ориентира жилой дом, расположенного за пределами участка, адрес ориентира: с. Колтовское, ул. Советская, д.16	Колышлейский	756 113	1 739 700
819	Пензенская область	58:12:7001002:22	Пензенская обл.; Колышлейский-н, Участок находится примерно в 0,5 км. по направлению на север от ориентира жилой дом, расположенного за пределами участка, адрес ориентира: с. Колтовское, ул. Советская, д.16	Колышлейский	1 030 872	2 111 000
820	Пензенская область	58:12:7703002:83	Пензенская обл.; Колышлейский-н, Участок находится примерно в 2500 м по направлению на запад от ориентира жилой дом, расположенного за пределами участка, адрес ориентира: с.Трескино, ул.Российская, д.8	Колышлейский	1 281 163	2 623 500
821	Пензенская область	58:12:7801002:18	Пензенская обл.; Колышлейский-н, Участок находится примерно в 3000 м по направлению на юго-восток от ориентира нежилое здание, расположенного за пределами участка, адрес ориентира: с. Сумы, пл.Центральная, д.2-1	Колышлейский	1 322 822	2 708 800

822	Пензенская область	58:12:7703002:80	Пензенская обл.; Колышлейский-н, Участок находится примерно в 2100 м по направлению на северо-запад от ориентира жилой дом, расположенного за пределами участка, адрес ориентира: с.Трескино, ул.Российская, д.8	Колышлейский	1 353 879	2 772 400
823	Пензенская область	58:12:7703001:18	Пензенская обл.; Колышлейский-н, Участок находится примерно в 3460 м по направлению на северо-восток от ориентира нежилое здание, расположенного за пределами участка, адрес ориентира: с. Сумы, пл.Центральная, д.2-1	Колышлейский	1 746 354	3 576 100
824	Пензенская область	58:12:7703001:13	Пензенская обл.; Колышлейский-н, Участок находится примерно в 1240 м по направлению на северо-запад от ориентира нежилое здание, расположенного за пределами участка, адрес ориентира: с. Сумы, пл.Центральная, д.2-1	Колышлейский	3 298 897	6 755 300
825	Пензенская область	58:12:7102001:61	Пензенская обл.; Колышлейский-н, Участок находится примерно в 1330 м по направлению на юг от ориентира нежилое здание (школа), расположенного за пределами участка, адрес ориентира: с.Хопер, ул.Центральная, д.10А	Колышлейский	63 751	181 900
826	Пензенская область	58:12:7102001:64	Пензенская обл.; Колышлейский-н, Участок находится примерно в 2410 м по направлению на юг от ориентира нежилое здание (школа), расположенного за пределами участка, адрес ориентира: с.Хопер, ул.Центральная, д.10А	Колышлейский	67 438	192 400
827	Пензенская область	58:12:7102001:65	Пензенская обл.; Колышлейский-н. Участок находится примерно в 2950 м по направлению на юго-восток от ориентира нежилое здание (школа), расположенного за пределами участка, адрес ориентира: с.Хопер, ул.Центральная, д.10А	Колышлейский	97 275	277 500
828	Пензенская область	58:12:6801001:9	Пензенская обл.; Колышлейский-н, Участок находится примерно в 980 м по направлению на северо-запад от ориентира здания школы, расположенного за пределами участка, адрес ориентира: с.Халтурино, ул.Садовая, д.31	Колышлейский	296 023	749 200
829	Пензенская область	58:12:7302001:24	Пензенская обл.; Колышлейский-н, Участок находится примерно в 5840 м по направлению на северо-запад от ориентира нежилое здание (школа), расположенного за пределами участка, адрес ориентира: с. Старая Потловка, ул.Центральная, д.	Колышлейский	311 241	716 100
830	Пензенская область	58:12:7003001:191	Пензенская обл.; Колышлейский-н, Участок находится примерно в 2530 м по направлению на северо-запад от ориентира жилой дом, расположенного за пределами участка, адрес ориентира: с.Скрипицино, ул.Скрипицинская, д.36, кв.1	Колышлейский	330 190	759 700
831	Пензенская область	58:12:7002007:74	Пензенская обл.; Колышлейский-н, Участок находится примерно в 6170 м по направлению на северо-запад от ориентира нежилое здание (школа), расположенного за пределами участка, адрес ориентира: с.Хопер, ул.Центральная, д.10А	Колышлейский	353 683	813 800
832	Пензенская область	58:12:7001001:26	Пензенская обл.; Колышлейский-н. Участок находится примерно в 620 м по направлению на юго-запад от ориентира здания школы, расположенного за пределами участка, адрес ориентира: с.Халтурино, ул.Садовая, д.31	Колышлейский	528 708	1 216 500
833	Пензенская область	58:12:7002001:204	Пензенская обл.; Колышлейский-н, Участок находится примерно в 6100 м по направлению на северо-запад от ориентира нежилое здание (школа), расположенного за пределами участка, адрес ориентира: с.Хопер, ул.Центральная, д.10А	Колышлейский	646 899	1 488 400
834	Пензенская область	58:12:7102001:59	Пензенская обл.; Колышлейский-н. Участок находится примерно в 590 м по направлению на юго-восток от ориентира нежилое здание (школа), расположенного за пределами участка, адрес ориентира: с.Хопер, ул.Центральная, д.10А	Колышлейский	792 698	1 823 900

835	Пензенская область	58:12:7003001:188	Пензенская обл.; Колышлейский-н. Участок находится примерно в 890 м по направлению на северо-запад от ориентира жилой дом, расположенного за пределами участка, адрес ориентира: с.Скрипицино, ул.Скрипицинская, д.36, кв.1	Колышлейский	948 459	2 182 300
836	Пензенская область	58:12:7302001:32	Пензенская обл.; Колышлейский-н, Участок находится примерно в 3840 м по направлению на запад от ориентира нежилое здание (школа), расположенного за пределами участка, адрес ориентира: с. Старая Потловка, ул.Центральная, д.6	Колышлейский	1 323 027	2 709 200
837	Пензенская область	58:12:7302001:21	Пензенская обл.; Колышлейский-н, Участок находится примерно в 4710 м по направлению на северо-запад от ориентира нежилое здание (школа), расположенного за пределами участка, адрес ориентира: с. Старая Потловка, ул.Центральная, д.	Колышлейский	1 639 750	3 357 800
838	Пензенская область	58:12:7002001:205	Пензенская обл.; Колышлейский-н, Участок находится примерно в 5200 м по направлению на северо-запад от ориентира нежилое здание (школа), расположенного за пределами участка, адрес ориентира: с.Хопер, ул.Центральная, д.10А	Колышлейский	3 473 239	7 112 300
839	Пензенская область	58:12:7302001:19	Пензенская обл.; Колышлейский-н, Участок находится примерно в 6450 м по направлению на северо-запад от ориентира нежилое здание (школа), расположенного за пределами участка, адрес ориентира: с. Старая Потловка, ул.Центральная, д.	Колышлейский	2 234 364	4 575 400
840	Пензенская область	58:12:7001002:23	Пензенская обл.; Колышлейский-н, Участок находится примерно в 1,3 км. по направлению на юго-запад от ориентира жилой дом, расположенного за пределами участка, адрес ориентира: с. Липяги, ул. Вырубова , д.17	Колышлейский	1 270 000	2 600 600
841	Пензенская область	58:12:7301001:31	Пензенская обл.; Колышлейский-н, Участок находится примерно в 1,7 км. по направлению на юг от ориентира жилой дом, расположенного за пределами участка, адрес ориентира: с. Колтовское, ул. Советская , д.16	Колышлейский	1 420 000	2 907 800
842	Пензенская область	58:12:7301001:33	Пензенская обл.; Колышлейский-н, Участок находится примерно в 2,6 км. по направлению на юго-запад от ориентира жилой дом, расположенного за пределами участка, адрес ориентира: с. Колтовское, ул. Советская , д.16	Колышлейский	1 487 000	3 045 000
843	Пензенская область	58:12:7301001:32	Пензенская обл.; Колышлейский-н, Участок находится примерно в 1,3 км. по направлению на юго-восток от ориентира жилой дом, расположенного за пределами участка, адрес ориентира: с. Колтовское, ул. Советская , д.16	Колышлейский	1 530 000	3 133 100
844	Пензенская область	58:12:7301001:34	Пензенская обл.; Колышлейский-н, Участок находится примерно в 2,7 км. по направлению на юго-запад от ориентира жилой дом, расположенного за пределами участка, адрес ориентира: с. Колтовское, ул. Советская , д.16	Колышлейский	1 590 000	3 255 900
845	Пензенская область	58:12:7301001:28	Пензенская обл.; Колышлейский-н, Участок находится примерно в 0,2 км. по направлению на юг от ориентира жилой дом, расположенного за пределами участка, адрес ориентира: с. Колтовское, ул. Советская , д.16	Колышлейский	1 700 000	3 481 200
846	Пензенская область	58:12:7301001:23	Пензенская обл.; Колышлейский-н, Участок находится примерно в 1,8 км. по направлению на юг от ориентира жилой дом, расположенного за пределами участка, адрес ориентира: с. Липяги, ул. Вырубова , д.17	Колышлейский	1 730 000	3 542 600
847	Пензенская область	58:12:7703002:85	Пензенская обл.; Колышлейский-н, Участок находится примерно в 1700 м по направлению на северо-восток от ориентира жилой дом, расположенного за пределами участка, адрес ориентира: с. Трескино, ул. Российская, д.8	Колышлейский	3 209 103	6 571 400

848	Пензенская область	58:12:7802001:112	Пензенская обл.; Колышлейский-н, Участок находится примерно в 3410 м. по направлению на юго-восток от ориентира жилой дом, расположенного за пределами участка, адрес ориентира: с. Трескино, ул. Российская, д.8	Колышлейский	1 526 428	3 125 700
849	Пензенская область	58:12:7802001:109	Пензенская обл.; Колышлейский-н, Участок находится примерно в 1980 м. по направлению на юго-восток от ориентира жилой дом, расположенного за пределами участка, адрес ориентира: с. Трескино, ул. Российская, д.8	Колышлейский	1 679 478	3 439 100
850	Пензенская область	58:12:7902001:216	Пензенская обл.; Колышлейский-н, Участок находится примерно в 3880 м по направлению на юго-запад от ориентира жилой дом, расположенного за пределами участка, адрес ориентира: с. Трескино, ул. Российская, д.8	Колышлейский	762 621	1 754 700
851	Пензенская область	58:12:7703001:22	Пензенская обл.; Колышлейский-н. Участок находится примерно в 1380 м. по направлению на северо-восток от ориентира нежилое здание, расположенного за пределами участка, адрес ориентира: с. Сумы, пл. Центральная , д.2-1	Колышлейский	842 771	1 939 100
852	Пензенская область	58:12:7703001:17	Пензенская обл.; Колышлейский-н, Участок находится примерно в 1260 м. по направлению на север от ориентира нежилое здание, расположенного за пределами участка, адрес ориентира: с. Сумы, пл. Центральная , д.2-1	Колышлейский	1 138 087	2 330 500
853	Пензенская область	58:12:7703001:20	Пензенская обл.; Колышлейский-н, Участок находится примерно в 3090 м. по направлению на северо-восток от ориентира нежилое здание, расположенного за пределами участка, адрес ориентира: с. Сумы, пл. Центральная , д.2-1	Колышлейский	1 245 144	2 549 700
854	Пензенская область	58:12:7301001:27	Пензенская обл.; Колышлейский-н, Участок находится примерно в 0,7 км. по направлению на запад от ориентира жилой дом, расположенного за пределами участка, адрес ориентира: с. Липяги, ул. Вырубова	Колышлейский	1 323 355	2 709 900
855	Пензенская область	58:12:7502003:118	Пензенская обл.; Колышлейский-н, Участок находится примерно в 6510 м по направлению на юго-запад от ориентира здание школы, расположенного за пределами участка, адрес ориентира: с. Плещеевка, ул. Центральная, д.16	Колышлейский	1 558 360	3 191 100
856	Пензенская область	58:12:7502003:119	Пензенская обл.; Колышлейский-н, Участок находится примерно в 6490 м по направлению на юго-запад от ориентира здание школы, расположенного за пределами участка, адрес ориентира: с. Плещеевка, ул. Центральная, д.16	Колышлейский	1 760 274	3 604 600
857	Пензенская область	58:12:7802001:111	Пензенская обл.; Колышлейский-н, Участок находится примерно в 3480 м. по направлению на юго-восток от ориентира жилой дом, расположенного за пределами участка, адрес ориентира: с. Трескино, ул. Российская, д.8	Колышлейский	3 126 173	6 401 600
858	Пензенская область	58:12:7703002:90	Пензенская обл.; Колышлейский-н, Участок находится примерно в 2800 м по направлению на юго-восток от ориентира жилой дом, расположенного за пределами участка, адрес ориентира: с. Трескино, ул. Российская, д.8	Колышлейский	440 022	1 012 400
859	Пензенская область	58:12:7301001:26	Пензенская обл.; Колышлейский-н, Участок находится примерно в 1,5 км. по направлению на юго-восток от ориентира жилой дом, расположенного за пределами участка, адрес ориентира: с. Липяги, ул. Вырубова , д.17	Колышлейский	579 645	1 333 700
860	Пензенская область	58:12:7301001:30	Пензенская обл.; Колышлейский-н, Участок находится примерно в 1 км. по направлению на юг от ориентира жилой дом, расположенного за пределами участка, адрес ориентира: с. Колтовское, ул. Советская , д.16	Колышлейский	642 755	1 478 900

861	Пензенская область	58:12:7703002:89	Пензенская обл.; Колышлейский-н. Участок находится примерно в 1400 м по направлению на юго-восток от ориентира жилой дом, расположенного за пределами участка, адрес ориентира: с. Трескино, ул. Российская, д.8	Колышлейский	956 501	2 200 800
862	Пензенская область	58:12:7703001:21	Пензенская обл.; Колышлейский-н, Участок находится примерно в 1780 м. по направлению на северо-восток от ориентира нежилое здание, расположенного за пределами участка, адрес ориентира: с. Сумы, пл. Центральная, д.2-1	Колышлейский	1 276 876	2 614 700
863	Пензенская область	58:12:7502008:259	Пензенская обл.; Колышлейский-н, Участок находится примерно в 1970 м по направлению на юго-запад от ориентира здание школы, расположенного за пределами участка, адрес ориентира: с. Плещеевка, ул. Центральная, д.16	Колышлейский	1 643 398	3 365 300
864	Пензенская область	58:12:7301001:36	Пензенская обл.; Колышлейский-н, Участок находится примерно в 2,8 км. по направлению на юго-запад от ориентира жилой дом, расположенного за пределами участка, адрес ориентира: с. Липяги, ул. Вырубова, д.17	Колышлейский	1 797 709	3 681 300
865	Пензенская область	58:12:7902001:218	Пензенская обл.; Колышлейский-н, Участок находится примерно в 3290 м. по направлению на юго-запад от ориентира жилой дом, расположенного за пределами участка, адрес ориентира: с. Трескино, ул. Российская, д.8	Колышлейский	1 922 791	3 937 400
866	Пензенская область	58:12:7502003:122	Пензенская обл.; Колышлейский-н, Участок находится примерно в 5675 м по направлению на юго-запад от ориентира здание школы, расположенного за пределами участка, адрес ориентира: с. Плещеевка, ул. Центральная, д.16	Колышлейский	2 258 891	4 625 600
867	Пензенская область	58:12:7502008:255	Пензенская обл.; Колышлейский-н, Участок находится примерно в 2070 м по направлению на юго-восток от ориентира здание школы, расположенного за пределами участка, адрес ориентира: с. Плещеевка, ул. Центральная, д.16	Колышлейский	1 631 719	3 341 400
868	Пензенская область	58:12:7902001:219	Пензенская обл.; Колышлейский-н, Участок находится примерно в 4850 м. по направлению на юго-запад от ориентира жилой дом, расположенного за пределами участка, адрес ориентира: с. Трескино, ул. Российская, д.8	Колышлейский	1 877 137	3 843 900
869	Пензенская область	58:12:7902001:221	Пензенская обл.; Колышлейский-н, Участок находится примерно в 7080 м. по направлению на юго-запад от ориентира жилой дом, расположенного за пределами участка, адрес ориентира: с. Трескино, ул. Российская, д.8	Колышлейский	1 895 280	3 881 100
870	Пензенская область	58:12:7502008:254	Пензенская обл.; Колышлейский-н, Участок находится примерно в 890 м по направлению на юг от ориентира здание школы, расположенного за пределами участка, адрес ориентира: с. Плещеевка, ул. Центральная, д.16	Колышлейский	2 658 444	5 443 800
871	Пензенская область	58:12:7703002:88	Пензенская обл.; Колышлейский-н, Участок находится примерно в 1140 м. по направлению на восток от ориентира жилой дом, расположенного за пределами участка, адрес ориентира: с. Трескино, ул. Российская, д.8	Колышлейский	2 827 887	5 790 800
872	Пензенская область	58:12:7703002:86	Пензенская обл.; Колышлейский-н. Участок находится примерно в 350 м. по направлению на север от ориентира жилой дом, расположенного за пределами участка, адрес ориентира: с. Трескино, ул. Российская, д.8	Колышлейский	859 745	1 978 100
873	Пензенская область	58:12:7703002:87	Пензенская обл.; Колышлейский-н, Участок находится примерно в 620 м. по направлению на северо-восток от ориентира жилой дом, расположенного за пределами участка, адрес ориентира: с. Трескино, ул. Российская, д.8	Колышлейский	883 347	2 032 400

874	Пензенская область	58:12:7902001:220	Пензенская обл.; Колышлейский-н. Участок находится примерно в 6200 м. по направлению на юго-запад от ориентира жилой дом, расположенного за пределами участка, адрес ориентира: с. Трескино, ул. Российская, д.8	Колышлейский	907 129	2 087 200
875	Пензенская область	58:12:7301001:29	Пензенская обл.; Колышлейский-н, Участок находится примерно в 0,3 км. по направлению на юг от ориентира жилой дом, расположенного за пределами участка, адрес ориентира: с. Колтовское, ул. Советская , д.16	Колышлейский	1 004 245	2 056 400
876	Пензенская область	58:12:7703001:16	Пензенская обл.; Колышлейский-н, Участок находится примерно в 2280 м. по направлению на север от ориентира нежилое здание, расположенного за пределами участка, адрес ориентира: с. Сумы, пл. Центральная , д.2-1	Колышлейский	1 182 288	2 421 000
877	Пензенская область	58:12:7502003:123	Пензенская обл.; Колышлейский-н, Участок находится примерно в 7220 м по направлению на юго-запад от ориентира здание школы, расположенного за пределами участка, адрес ориентира: с. Плещеевка, ул. Центральная, д.16	Колышлейский	1 779 533	3 644 000
878	Пензенская область	58:17:150101:79	Пензенская область Малосердобинский район, Участок находится примерно в 0,7 км по направлению на северо-запад от ориентира с. Марьевка, расположенного за пределами участка	Малосердобинский	3 636	10 400
879	Пензенская область	58:17:0010502:9	Пензенская область Малосердобинский район, Участок находится примерно в 5,2 км по направлению на северо-восток от ориентира с. Марьевка, расположенного за пределами участка	Малосердобинский	16 369	46 700
880	Пензенская область	58:17:0190201:78	Пензенская область Малосердобинский район,участок находится примерно в 0,9 км по направлению на юго-запад от ориентира с.Малая Сердова, расположенного за пределами участка, адрес ориентира: р-н Малосерд	Малосердобинский	3 491	10 000
881	Пензенская область	58:25:0050101:10	1000309 кв. м; 58:25:0050101:10; земли с/х назначения; ; Пензенская обл., Сердобский р-н, с.Кирово, ул.Набережная, д.10, в 5200 м по направлению на юго-запад	Сердобский	1 000 309	2 048 400
882	Пензенская область	58:25:0050101:11	1442852 кв. м; 58:25:0050101:11; земли с/х назначения; ; Пензенская обл., Сердобский р-н, с.Кирово, ул.Набережная, д.10, в 4900 м по направлению на запад	Сердобский	1 442 852	2 954 600
883	Пензенская область	58:12:7002001:202	Пензенская обл.; Колышлейский-н. Участок находится примерно в 7320 м по направлению на северо-запад от ориентира нежилое здание (школа), расположенного за пределами участка, адрес ориентира: с.Хопер, ул.Центральная, д.10А	Колышлейский	962 121	2 213 700
884	Пензенская область	58:12:7302001:26	Пензенская обл.; Колышлейский-н, Участок находится примерно в 7090 м по направлению на северо-запад от ориентира нежилое здание (школа), расположенного за пределами участка, адрес ориентира: с. Старая Потловка, ул.Центральная, д.	Колышлейский	1 026 944	2 102 900
885	Пензенская область	58:12:7302001:23	Пензенская обл.; Колышлейский-н, Участок находится примерно в 5880 м по направлению на северо-запад от ориентира нежилое здание (школа), расположенного за пределами участка, адрес ориентира: с. Старая Потловка, ул.Центральная, д.	Колышлейский	1 248 462	2 556 500
886	Пензенская область	58:12:7302001:28	Пензенская обл.; Колышлейский-н, Участок находится примерно в 5900 м по направлению на северо-запад от ориентира нежилое здание (школа), расположенного за пределами участка, адрес ориентира: с. Старая Потловка, ул.Центральная, д.	Колышлейский	1 270 719	2 602 100
887	Пензенская область	58:12:7003001:187	Пензенская обл.; Колышлейский-н, Участок находится примерно в 1680 м по направлению на север от ориентира жилой дом, расположенного за пределами участка, адрес ориентира: с.Скрипицино, ул.Скрипицинская, д.36, кв.1	Колышлейский	1 462 485	2 994 800

888	Пензенская область	58:12:7003005:52	Пензенская обл.; Колышлейский-н, Участок находится примерно в 5900 м по направлению на юго-запад от ориентира нежилое здание (школа), расположенного за пределами участка, адрес ориентира: с.Хопер, ул.Центральная, д.10А	Колышлейский	1 894 449	3 879 400
889	Пензенская область	58:12:7001001:25	Пензенская обл.; Колышлейский-н, Участок находится примерно в 2180 м по направлению на юго-запад от ориентира здания школы, расположенного за пределами участка, адрес ориентира: с.Халтурино, ул.Садовая, д.31	Колышлейский	1 909 660	3 910 500
890	Пензенская область	58:12:7003001:181	Пензенская обл.; Колышлейский-н, Участок находится примерно в 3520 м по направлению на северо-запад от ориентира жилой дом, расположенного за пределами участка, адрес ориентира: с.Скрипицино, ул.Скрипицинская, д.36, кв.1	Колышлейский	2 326 292	4 763 700
891	Пензенская область	58:12:7003005:51	Пензенская обл.; Колышлейский-н, Участок находится примерно в 2500 м по направлению на юго-запад от ориентира нежилое здание (школа), расположенного за пределами участка, адрес ориентира: с.Хопер, ул.Центральная, д.10А	Колышлейский	1 770 820	3 626 200
892	Пензенская область	58:12:7302001:20	Пензенская обл.; Колышлейский-н, Участок находится примерно в 4790 м по направлению на северо-запад от ориентира нежилое здание (школа), расположенного за пределами участка, адрес ориентира: с. Старая Потловка, ул.Центральная, д.	Колышлейский	1 802 863	3 691 800
893	Пензенская область	58:12:7302001:22	Пензенская обл.; Колышлейский-н, Участок находится примерно в 2720 м по направлению на северо-запад от ориентира нежилое здание (школа), расположенного за пределами участка, адрес ориентира: с. Старая Потловка, ул.Центральная, д.	Колышлейский	1 850 306	3 789 000
894	Пензенская область	58:12:7001001:22	Пензенская обл.; Колышлейский-н, Участок находится примерно в 1250 м по направлению на запад от ориентира здания школы, расположенного за пределами участка, адрес ориентира: с.Халтурино, ул.Садовая, д.31	Колышлейский	1 956 981	4 007 400
895	Пензенская область	58:12:7003001:182	Пензенская обл.; Колышлейский-н, Участок находится примерно в 2440 м по направлению на северо-запад от ориентира жилой дом, расположенного за пределами участка, адрес ориентира: с.Скрипицино, ул.Скрипицинская, д.36, кв.1	Колышлейский	2 543 863	5 209 200
896	Пензенская область	58:12:7302001:25	Пензенская обл.; Колышлейский-н, Участок находится примерно в 2790 м по направлению на северо-запад от ориентира нежилое здание (школа), расположенного за пределами участка, адрес ориентира: с. Старая Потловка, ул.Центральная, д.	Колышлейский	2 958 140	6 057 500
897	Пензенская область	58:12:7003005:55	Пензенская обл.; Колышлейский-н, Участок находится примерно в 7260 м по направлению на северо-запад от ориентира жилой дом, расположенного за пределами участка, адрес ориентира: с.Скрипицино, ул.Скрипицинская, д.36, кв.1	Колышлейский	454 946	1 046 800
898	Пензенская область	58:12:7002001:208	Пензенская обл.; Колышлейский-н, Участок находится примерно в 6830 м по направлению на северо-запад от ориентира нежилое здание (школа), расположенного за пределами участка, адрес ориентира: с.Хопер, ул.Центральная, д.10А	Колышлейский	558 196	1 284 300
899	Пензенская область	58:12:7002001:203	Пензенская обл.; Колышлейский-н, Участок находится примерно в 7260 м по направлению на северо-запад от ориентира нежилое здание (школа), расположенного за пределами участка, адрес ориентира: с.Хопер, ул.Центральная, д.10А	Колышлейский	757 601	1 743 100
900	Пензенская область	58:12:7302001:30	Пензенская обл.; Колышлейский-н, Участок находится примерно в 5030 м по направлению на северо-запад от ориентира нежилое здание (школа), расположенного за пределами участка, адрес ориентира: с. Старая Потловка, ул.Центральная, д.	Колышлейский	1 146 508	2 347 800

901	Пензенская область	58:12:7302001:27	Пензенская обл.; Колышлейский-н, Участок находится примерно в 7540 м по направлению на северо-запад от ориентира нежилое здание (школа), расположенного за пределами участка, адрес ориентира: с. Старая Потловка, ул.Центральная, д.	Колышлейский	1 300 567	2 663 200
902	Пензенская область	58:12:7302001:31	Пензенская обл.; Колышлейский-н. Участок находится примерно в 3730 м по направлению на запад от ориентира нежилое здание (школа), расположенного за пределами участка, адрес ориентира: с. Старая Потловка, ул.Центральная, д.6	Колышлейский	1 332 208	2 728 000
903	Пензенская область	58:12:7002001:207	Пензенская обл.; Колышлейский-н, Участок находится примерно в 5320 м по направлению на северо-запад от ориентира нежилое здание (школа), расположенного за пределами участка, адрес ориентира: с.Хопер, ул.Центральная, д.10А	Колышлейский	1 788 723	3 662 900
904	Пензенская область	58:12:6801001:8	Пензенская обл.; Колышлейский-н, Участок находится примерно в 910 м по направлению на северо-запад от ориентира здания школы, расположенного за пределами участка, адрес ориентира: с.Халтурино, ул.Садовая, д.31	Колышлейский	1 524 637	3 122 100
905	Пензенская область	58:12:7003005:54	Пензенская обл.; Колышлейский-н, Участок находится примерно в 5780 м по направлению на северо-запад от ориентира жилой дом, расположенного за пределами участка, адрес ориентира: с.Скрипицино, ул.Скрипицинская, д.36, кв.1	Колышлейский	2 250 562	4 608 600
906	Пензенская область	58:12:7302001:18	Пензенская обл.; Колышлейский-н. Участок находится примерно в 6570 м по направлению на северо-запад от ориентира нежилое здание (школа), расположенного за пределами участка, адрес ориентира: с. Старая Потловка, ул.Центральная, д.	Колышлейский	855 361	1 968 000
907	Пензенская область	58:12:7003001:190	Пензенская обл.; Колышлейский-н. Участок находится примерно в 1290 м по направлению на запад от ориентира жилой дом, расположенного за пределами участка, адрес ориентира: с.Скрипицино, ул.Скрипицинская, д.36, кв.1	Колышлейский	984 479	2 265 100
908	Пензенская область	58:12:7002001:210	Пензенская обл.; Колышлейский-н, Участок находится примерно в 4560 м по направлению на северо-запад от ориентира нежилое здание (школа), расположенного за пределами участка, адрес ориентира: с.Хопер, ул.Центральная, д.10А	Колышлейский	1 188 411	2 433 600
909	Пензенская область	58:12:7002001:211	Пензенская обл.; Колышлейский-н, Участок находится примерно в 2800 м по направлению на северо-запад от ориентира нежилое здание (школа), расположенного за пределами участка, адрес ориентира: с.Хопер, ул.Центральная, д.10А	Колышлейский	1 199 504	2 456 300
910	Пензенская область	58:12:7302001:29	Пензенская обл.; Колышлейский-н, Участок находится примерно в 6000 м по направлению на северо-запад от ориентира нежилое здание (школа), расположенного за пределами участка, адрес ориентира: с. Старая Потловка, ул.Центральная, д.	Колышлейский	1 309 922	2 682 400
911	Пензенская область	58:12:7002001:197	Пензенская обл.; Колышлейский-н, Участок находится примерно в 8340 м по направлению на северо-запад от ориентира нежилое здание (школа), расположенного за пределами участка, адрес ориентира: с.Хопер, ул.Центральная, д.10А	Колышлейский	1 397 847	2 862 400
912	Пензенская область	58:12:7003005:50	Пензенская обл.; Колышлейский-н, Участок находится примерно в 3900 м по направлению на юго-запад от ориентира нежилое здание (школа), расположенного за пределами участка, адрес ориентира: с.Хопер, ул.Центральная, д.10А	Колышлейский	1 773 826	3 632 300
913	Пензенская область	58:12:7001001:23	Пензенская обл.; Колышлейский-н, Участок находится примерно в 4910 м по направлению на запад от ориентира здания школы, расположенного за пределами участка, адрес ориентира: с.Халтурино, ул.Садовая, д.31	Колышлейский	1 894 158	3 878 800

914	Пензенская область	58:12:7001001:24	Пензенская обл.; Колышлейский-н, Участок находится примерно в 3200 м по направлению на запад от ориентира здания школы, расположенного за пределами участка, адрес ориентира: с.Халтурино, ул.Садовая, д.31	Колышлейский	1 981 115	4 056 800
915	Пензенская область	58:12:7002001:206	Пензенская обл.; Колышлейский-н, Участок находится примерно в 5210 м по направлению на северо-запад от ориентира нежилое здание (школа), расположенного за пределами участка, адрес ориентира: с.Хопер, ул.Центральная, д.10А	Колышлейский	1 601 029	3 278 500
916	Пензенская область	58:12:7002001:198	Пензенская обл.; Колышлейский-н, Участок находится примерно в 7420 м по направлению на северо-запад от ориентира нежилое здание (школа), расположенного за пределами участка, адрес ориентира: с.Хопер, ул.Центральная, д.10А	Колышлейский	1 755 097	3 594 000
917	Пензенская область	58:12:7002001:199	Пензенская обл.; Колышлейский-н, Участок находится примерно в 7480 м по направлению на северо-запад от ориентира нежилое здание (школа), расположенного за пределами участка, адрес ориентира: с.Хопер, ул.Центральная, д.10А	Колышлейский	1 877 636	3 844 900
918	Пензенская область	58:12:7401001:50	Пензенская обл.; Колышлейский-н, Участок находится примерно в 3090 м по направлению на юго-восток от ориентира нежилое здание (школа), расположенного за пределами участка, адрес ориентира: с.Хопер, ул.Центральная, д.10А	Колышлейский	2 766 961	5 666 000
919	Пензенская область	58:12:7102001:58	Пензенская обл.; Колышлейский-н, Участок находится примерно в 470 м по направлению на юго-восток от ориентира нежилое здание (школа), расположенного за пределами участка, адрес ориентира: с.Хопер, ул.Центральная, д.10А	Колышлейский	80 839	230 600
920	Пензенская область	58:03:4001001:57	Пензенская область Бековский район, участок находится примерно в 2,7 км по направлению на северо-восток от ориентира х. Крутой, расположенного за пределами участка, адрес ориентира: р-н Бековский	Бековский	91 000	259 600
921	Пензенская область	58:03:4001001:56	Пензенская область Бековский район, участок находится примерно в 2,76 км по направлению на северо-восток от ориентира х. Крутой, расположенного за пределами участка, адрес ориентира: р-н Бековский	Бековский	91 000	259 600
922	Пензенская область	58:12:7001001:35	Пензенская обл.; Колышлейский-н, Участок находится примерно в 4257 м по направлению на юго-запад от ориентира здания школы, расположенного за пределами участка, адрес ориентира: с.Халтурино, ул.Садовая, д.31	Колышлейский	151 135	382 500
923	Пензенская область	58:17:0060301:76	Пензенская область; Малосердобинский район, Ориентир жилой дом. Участок находится примерно в 6360 м. от ориентира по направлению на юго-восток: Ключевский с/с, с. Ключи, ул. Медовая, д. 18-а	Малосердобинский	168 000	425 200
924	Пензенская область	58:03:5201001:44	Пензенская область Бековский район, участок находится примерно в 4800 м по направлению на юго-запад от ориентира здание школы, расположенного за пределами участка, адрес ориентира: с. Раздольное, ул. Барачная, дом 16	Бековский	240 000	607 400
925	Пензенская область	58:17:0060105:30	Пензенская область; Малосердобинский район, Ориентир здание администрации Дружяевского сельсовета. Участок находится примерно в 940 м. от ориентира по направлению на юг: Старославкинский с/с, с. Дружяевка, ул. Молодежная, д. 35/1, из земель	Малосердобинский	345 000	793 800
926	Пензенская область	58:03:5001001:6	Пензенская область Бековский район, поле №2 Раздольновского отделения совхоза "Колос"	Бековский	370 000	851 300
927	Пензенская область	58:03:5201001:19	Пензенская область Бековский район, местоположение установлено относительно ориентира Бековский район, расположенного в границах участка	Бековский	480 000	1 104 400

928	Пензенская область	58:17:0000000:52	Пензенская область Малосердобинский район, в 10,4 км по направлению на юг от ориентира СПК им.Ворошилова, расположенного за пределами участка	Малосердобинский	507 000	1 166 500
929	Пензенская область	58:17:0060401:59	Пензенская область; Малосердобинский район, Ориентир жилой дом. Участок находится примерно в 5270 м. от ориентира по направлению на северо-восток: Ключевский с/с, с. Ключи, ул. Медовая, д. 18-а	Малосердобинский	535 000	1 231 000
930	Пензенская область	58:17:0060401:60	Пензенская область; Малосердобинский район, Ориентир жилой дом. Участок находится примерно в 6120 м. от ориентира по направлению на северо-восток: Ключевский с/с, с. Ключи, ул. Медовая, д. 18-а	Малосердобинский	546 000	1 256 300
931	Пензенская область	58:03:5001001:13	Пензенская область Бековский район, местоположение установлено относительно ориентира Бековский район, расположенного в границах участка	Бековский	560 000	1 288 500
932	Пензенская область	58:03:5001001:27	Пензенская область Бековский район, участок находится примерно в 4900 м по направлению на северо-запад от ориентира здание школы, расположенного за пределами участка, адрес ориентира: с. Раздольное, ул. Барачная, дом 16	Бековский	600 000	1 380 500
933	Пензенская область	58:17:0060401:57	Пензенская область; Малосердобинский район, Ориентир жилой дом. Участок находится примерно в 4700 м. от ориентира по направлению на северо-восток: Ключевский с/с, с. Ключи, ул. Медовая, д. 18-а	Малосердобинский	695 000	1 599 100
934	Пензенская область	58:17:0060401:58	Пензенская область; Малосердобинский район, Ориентир жилой дом. Участок находится примерно в 4550 м. от ориентира по направлению на восток: Ключевский с/с, с. Ключи, ул. Медовая, дом. 18-а	Малосердобинский	770 000	1 771 600
935	Пензенская область	58:17:0130202:43	Пензенская область; Малосердобинский район, Ориентир здание администрации Дружаевского сельсовета. Участок находится примерно в 3700 м. от ориентира по направлению на юг: Старославкинский с/с, с. Дружаевка, ул. Молодежная, дом 35/1, из земе	Малосердобинский	795 000	1 829 200
936	Пензенская область	58:03:0000000:73	Пензенская область Бековский район, местоположение установлено относительно ориентира Бековский район, АО "Яковлевское", расположенного в границах участка	Бековский	900 000	2 070 800
937	Пензенская область	58:17:0060105:29	Пензенская область; Малосердобинский район. Ориентир здание администрации Дружаевского сельсовета. Участок находится примерно в 4500 м. от ориентира по направлению на юг: Старославкинский с/с, с. Дружаевка, ул. Молодежная, д. 35/1, из земель	Малосердобинский	987 000	2 270 900
938	Пензенская область	58:03:5201001:43	Пензенская область Бековский район, участок находится примерно в 1000 м по направлению на юго-запад от ориентира здание школы, расположенного за пределами участка, адрес ориентира: с. Раздольное, ул. Барачная, дом 16	Бековский	1 080 000	2 211 600
939	Пензенская область	58:12:7401001:49	Пензенская обл.; Кольшлейский-н, Участок находится примерно в 2610 м по направлению на юг от ориентира нежилое здание (школа), расположенного за пределами участка, адрес ориентира: с.Хопер, ул.Центральная, д.10А	Кольшлейский	1 406 723	2 880 600
940	Пензенская область	58:03:5001001:28	Пензенская область Бековский район, участок находится примерно в 1500 м по направлению на север от ориентира здание, расположенного за пределами участка, адрес ориентира: д. Второе Отделение, ул. Магазиная, дом 4	Бековский	1 440 000	2 948 800
941	Пензенская область	58:12:7001001:37	Пензенская обл.; Кольшлейский-н, Участок находится примерно в 2880 м по направлению на юго-запад от ориентира здания школы, расположенного за пределами участка, адрес ориентира: с.Халтурино, ул.Садовая, д.31	Кольшлейский	1 580 868	3 237 200

942	Пензенская область	58:12:7001001:33	Пензенская обл.; Колышлейский-н, Участок находится примерно в 5370 м по направлению на юго-запад от ориентира здания школы, расположенного за пределами участка, адрес ориентира: с.Халтурино, ул.Садовая, д.31	Колышлейский	2 129 993	4 361 700
943	Пензенская область	58:17:0060104:24	Пензенская область; Малосердобинский район, Ориентир здание администрации Дружаевского сельсовета. Участок находится примерно в 4950 м. от ориентира по направлению на восток: Старославкинский с/с, с. Старое Славкино, ул. Молодежная, д. 2, и	Малосердобинский	2 281 300	4 671 500
944	Пензенская область	58:17:0060301:75	Пензенская область; Малосердобинский район, Ориентир жилой дом. Участок находится примерно в 6650 м. от ориентира по направлению на юго-восток: Ключевский с/с, с. Ключи, ул. Медовая, д. 18-а	Малосердобинский	2 317 000	4 744 600
945	Пензенская область	58:17:0000000:42	Пензенская область Малосердобинский район, в 1700 м по направлению на восток от с. Малая Сердоба	Малосердобинский	6 891 600	14 112 300
946	Пензенская область	58:03:0000000:87	Пензенская область Бековский район, с/с Пяшинский, в границах плана АО "Пяшинское"	Бековский	6 800 000	13 924 700
947	Пензенская область	58:17:0000000:101	Пензенская область; Малосердобинский район, примерно в 3,7 км по направлению на северо-запад от с. Чунаки	Малосердобинский	13 200 000	24 904 300
948	Пензенская область	58:03:0000000:48	Пензенская область Бековский район, местоположение установлено относительно ориентира АО "Мачинское"	Бековский	17 808 000	33 598 200
949	Пензенская область	58:12:7002001:200	Пензенская обл.; Колышлейский-н, Участок находится примерно в 6710 м по направлению на северо-запад от ориентира нежилое здание (школа), расположенного за пределами участка, адрес ориентира: с.Хопер, ул.Центральная, д.10А	Колышлейский	1 633 946	3 345 900
950	Пензенская область	58:12:7001001:38	Пензенская обл.; Колышлейский-н, Участок находится примерно в 4080 м по направлению на юго-запад от ориентира здания школы, расположенного за пределами участка, адрес ориентира: с.Халтурино, ул.Садовая, д.31	Колышлейский	2 368 928	4 851 000
951	Пензенская область	58:12:7001001:34	Пензенская обл.; Колышлейский-н, Участок находится примерно в 4455 м по направлению на юго-запад от ориентира здания школы, расположенного за пределами участка, адрес ориентира: с.Халтурино, ул.Садовая, д.31	Колышлейский	1 386 812	2 839 800
952	Пензенская область	58:12:7102001:63	Пензенская обл.; Колышлейский-н, Участок находится примерно в 2210 м по направлению на юго-восток от ориентира нежилое здание (школа), расположенного за пределами участка, адрес ориентира: с.Хопер, ул.Центральная, д.10А	Колышлейский	1 801 467	3 689 000
953	Пензенская область	58:03:0000000:43	Пензенская область Бековский район, местоположение установлено относительно ориентира АО "Яковлевское"	Бековский	42 298 000	79 803 200
954	Пензенская область	58:12:7001001:36	Пензенская обл.; Колышлейский-н, Участок находится примерно в 4130 м по направлению на юго-запад от ориентира здания школы, расположенного за пределами участка, адрес ориентира: с.Халтурино, ул.Садовая, д.31	Колышлейский	1 579 545	3 234 500
955	Пензенская область	58:12:7001001:27	Пензенская обл.; Колышлейский-н, Участок находится примерно в 610 м по направлению на юг от ориентира здания школы, расположенного за пределами участка, адрес ориентира: с.Халтурино, ул.Садовая, д.31	Колышлейский	550 822	1 267 400

956	Пензенская область	58:12:7401001:48	Пензенская обл.; Колышлейский-н, Участок находится примерно в 1490 м по направлению на юго-запад от ориентира нежилое здание (школа), расположенного за пределами участка, адрес ориентира: с.Хопер, ул.Центральная, д.10А	Колышлейский	596 619	1 372 700
957	Пензенская область	58:12:7102001:57	Пензенская обл.; Колышлейский-н, Участок находится примерно в 600 м по направлению на восток от ориентира нежилое здание (школа), расположенного за пределами участка, адрес ориентира: с.Хопер, ул.Центральная, д.10А	Колышлейский	652 005	1 500 200
958	Пензенская область	58:12:7002001:201	Пензенская обл.; Колышлейский-н. Участок находится примерно в 7430 м по направлению на северо-запад от ориентира нежилое здание (школа), расположенного за пределами участка, адрес ориентира: с.Хопер, ул.Центральная, д.10А	Колышлейский	854 149	1 965 300
959	Пензенская область	58:12:7002001:209	Пензенская обл.; Колышлейский-н. Участок находится примерно в 4480 м по направлению на северо-запад от ориентира нежилое здание (школа), расположенного за пределами участка, адрес ориентира: с.Хопер, ул.Центральная, д.10А	Колышлейский	887 751	2 042 600
960	Пензенская область	58:12:7001001:30	Пензенская обл.; Колышлейский-н, Участок находится примерно в 1890 м по направлению на юг от ориентира здания школы, расположенного за пределами участка, адрес ориентира: с.Халтурино, ул.Садовая, д.31	Колышлейский	1 775 216	3 635 200
961	Пензенская область	58:03:0000000:68	Пензенская область Бековский район, установлено относительно ориентира Бековский район, АО "Гранки", расположенного в границах участка	Бековский	18 467 900	34 843 200
962	Пензенская область	58:12:6801001:7	Пензенская обл.; Колышлейский-н, Участок находится примерно в 1300 м по направлению на северо-запад от ориентира здания школы, расположенного за пределами участка, адрес ориентира: с.Халтурино, ул.Садовая, д.31	Колышлейский	1 664 530	3 408 500
963	Пензенская область	58:12:7001001:29	Пензенская обл.; Колышлейский-н, Участок находится примерно в 3620 м по направлению на юго-запад от ориентира здания школы, расположенного за пределами участка, адрес ориентира: с.Халтурино, ул.Садовая, д.31	Колышлейский	1 706 694	3 494 900
964	Пензенская область	58:12:7001001:28	Пензенская обл.; Колышлейский-н, Участок находится примерно в 4830 м по направлению на юго-запад от ориентира здания школы, расположенного за пределами участка, адрес ориентира: с.Халтурино, ул.Садовая, д.31	Колышлейский	1 733 844	3 550 500
965	Пензенская область	58:12:7001001:32	Пензенская обл.; Колышлейский-н, Участок находится примерно в 7055 м по направлению на юго-запад от ориентира здания школы, расположенного за пределами участка, адрес ориентира: с.Халтурино, ул.Садовая, д.31	Колышлейский	1 779 980	3 645 000
966	Пензенская область	58:12:7001001:31	Пензенская обл.; Колышлейский-н, Участок находится примерно в 6050 м по направлению на запад от ориентира здания школы, расположенного за пределами участка, адрес ориентира: с.Халтурино, ул.Садовая, д.31	Колышлейский	1 845 351	3 778 800
967	Пензенская область	58:12:7102001:60	Пензенская обл.; Колышлейский-н, Участок находится примерно в 1330 м по направлению на юго-восток от ориентира нежилое здание (школа), расположенного за пределами участка, адрес ориентира: с.Хопер, ул.Центральная, д.10А	Колышлейский	1 984 904	4 064 600
968	Пензенская область	58:03:0000000:46	Пензенская область Бековский район, местоположение установлено относительно ориентира АО "Александровское", расположенного в границах участка	Бековский	8 103 000	16 592 900
969	Пензенская область	58:03:0000000:85	Пензенская область Бековский район, с/с Пяшинский, в границах плана АО "Пяшинское"	Бековский	43 945 000	82 910 600

970	Пензенская область	58:03:4001008:30	Пензенская область Бековский район, Участок находится примерно в 1500 м по направлению на юг от ориентира с.Аничкино, расположенного за пределами участка	Бековский	3 500	10 000
971	Пензенская область	58:03:3501001:87	Пензенская область Бековский район, Яковлевка с/с, лощина Красовская	Бековский	11 800	33 700
972	Пензенская область	58:03:4001008:31	Пензенская область Бековский район, Участок находится примерно в 1450 м по направлению на юг от ориентира с.Аничкино, расположенного за пределами участка	Бековский	14 000	39 900
973	Пензенская область	58:03:3501001:83	Пензенская область Бековский район, участок находится примерно в 350 м по направлению на северо-запад от ориентира с.Мача-Родники, расположенного за пределами участка, адрес ориентира	Бековский	24 000	68 500
974	Пензенская область	58:03:4001005:47	Пензенская область Бековский район, Участок находится примерно в 1000 м по направлению на юго-восток от ориентира с.Никольское, расположенного за пределами участка, адрес ориентира: Ивановский с/с, поле №5 кормового севооборота	Бековский	24 000	68 500
975	Пензенская область	58:25:0050102:138	Пензенская область Сердобский район, с. Кирово, ул. Молодежная, д. 9А, в 1280 м по направлению на север от ориентира дом	Сердобский	30 188	86 100
976	Пензенская область	58:03:4001003:32	Пензенская область Бековский район, Участок находится примерно в 3630 м по направлению на северо-запад от ориентира с.Покровка, расположенного за пределами участка, адрес ориентира	Бековский	39 000	111 300
977	Пензенская область	58:17:0010502:16	Пензенская область Малосердобинский район, участок находится примерно в 400 м по направлению на юго-восток от ориентира здание, расположенного за пределами участка, адрес ориентира: с/с Липовский, с. Колемас, ул. Дворянская, д. 15	Малосердобинский	47 500	135 500
978	Пензенская область	58:03:3501001:88	Пензенская область Бековский район, Яковлевка с/с, лощина Красовская	Бековский	53 100	151 500
979	Пензенская область	58:17:0190402:29	Пензенская область Малосердобинский район, Участок находится примерно в 5000 м по направлению на юг от ориентира здание, расположенного за пределами участка, адрес ориентира: с/с Топловский с.Топлое, ул.Зажигина, д.1	Малосердобинский	66 456	189 600
980	Пензенская область	58:03:4001008:29	Пензенская область Бековский район, Участок находится примерно в 1100 м по направлению на юг от ориентира с.Аничкино, расположенного за пределами участка	Бековский	91 000	259 600
981	Пензенская область	58:03:4001003:33	Пензенская область Бековский район, Участок находится примерно в 3450 м по направлению на северо-запад от ориентира с.Покровка, расположенного за пределами участка, адрес ориентира	Бековский	156 000	394 800
982	Пензенская область	58:27:0010202:9	Пензенская область Тамалинский район, с. Мача, ул. Садовая, д.1, примерно в 800 м по направлению на восток от ориентира здание, расположенного за пределами участка	Тамалинский	183 652	464 800
983	Пензенская область	58:25:0050102:134	Пензенская область Сердобский район, с. Кирово, ул. Молодежная, д. 9А, в 2520 м по направлению на северо-восток от ориентира дом	Сердобский	189 812	480 400
984	Пензенская область	58:03:3501001:86	Пензенская область Бековский район, Яковлевка с/с, поле №3 второго севооборота	Бековский	199 200	504 200
985	Пензенская область	58:03:5201001:37	Пензенская область Бековский район, с.Раздольное. Примерно в 3000 м по направлению на юго-запад от ориентира с.Раздольное, расположенного за пределами участка	Бековский	200 000	506 200
986	Пензенская область	58:25:0050102:137	Пензенская область Сердобский район, с. Кирово, ул. Коммунальная, д. 28, в 2020 м по направлению на юго-запад от ориентира дом	Сердобский	220 000	556 800

987	Пензенская область	58:25:0050102:135	Пензенская область Сердобский район, с. Кирово, ул. Молодежная, д. 9А, в 2350 м по направлению на северо-восток от ориентира дом	Сердобский	220 000	556 800
988	Пензенская область	58:17:0010502:17	Пензенская область Малосердобинский район, участок находится примерно в 4150 м по направлению на север от ориентира здание, расположенного за пределами участка, адрес ориентира: с/с Липовский, с. Липовка, ул. Школьная, д. 1а	Малосердобинский	234 000	592 200
989	Пензенская область	58:17:0190302:18	Пензенская область Малосердобинский район, Участок находится примерно в 4500 м по направлению на юг от ориентира здание, расположенного за пределами участка, адрес ориентира: с/с Топловский с.Топлое , ул.Зажигина, д.1	Малосердобинский	266 064	673 400
990	Пензенская область	58:03:4201003:50	Пензенская область Бековский район, Участок находится примерно в 350 м по направлению на запад от ориентира с.Никольское, расположенного за пределами участка, адрес ориентира Ивановский с/с, поле №2 второго севооборота	Бековский	272 000	688 400
991	Пензенская область	58:03:3501001:90	Пензенская область Бековский район, Яковлевка с/с, поле №3 второго севооборота	Бековский	282 800	715 700
992	Пензенская область	58:17:0190302:17	Пензенская область Малосердобинский район, Участок находится примерно в 2500 м по направлению на юго-запад от ориентира здание, расположенного за пределами участка, адрес ориентира: с/с Топловский с.Топлое , ул.Зажигина, д.1	Малосердобинский	337 710	777 000
993	Пензенская область	58:25:0050102:136	Пензенская область Сердобский район, с. Кирово, ул. Молодежная, д. 9А, в 2140 м по направлению на северо-восток от ориентира дом	Сердобский	330 000	759 300
994	Пензенская область	58:25:0050102:139	Пензенская область Сердобский район, с. Кирово, ул. Новая, д. 2, 1250 м по направлению на северо-восток	Сердобский	330 000	759 300
995	Пензенская область	58:03:3501001:82	Пензенская область Бековский район, участок находится примерно в 600 м по направлению на северо-запад от ориентира с.Мача-Родники, расположенного за пределами участка, адрес ориентира	Бековский	400 000	920 300
996	Пензенская область	58:25:0050102:140	Пензенская область Сердобский район, с.Кирово, ул. Новая, д.2, 1750 м по направлению на северо-запад	Сердобский	440 000	1 012 400
997	Пензенская область	58:25:0050102:141	Пензенская область Сердобский район, с.Кирово, ул. Новая, д.2, 1300 м по направлению на северо-восток	Сердобский	440 000	1 012 400
998	Пензенская область	58:25:0050101:130	Пензенская область Сердобский район, с. Кирово, ул. Коммунальная, д. 28, в 2560 м по направлению на юго-запад	Сердобский	440 000	1 012 400
999	Пензенская область	58:17:0010502:19	Пензенская область Малосердобинский район, участок находится примерно в 1500 м по направлению на север от ориентира здание, расположенного за пределами участка, адрес ориентира: с/с Липовский, с. Липовка, ул. Школьная, д. 1а	Малосердобинский	468 000	1 076 800
1000	Пензенская область	58:25:0050102:142	Пензенская область Сердобский район, с.Кирово, ул. Новая, д.2, 1550 м по направлению на северо-восток	Сердобский	550 000	1 265 500
1001	Пензенская область	58:03:3501001:89	Пензенская область Бековский район, Яковлевка с/с, поле №3 второго севооборота	Бековский	613 600	1 411 800
1002	Пензенская область	58:03:4201004:153	Пензенская область Бековский район, Местоположение установлено относительно ориентира АО Гранки, расположенного в границах участка, адрес ориентира: полевой севооборот Ивановской бригады, поле №1	Бековский	730 000	1 679 600

1003	Пензенская область	58:17:0130301:105	Пензенская область Малосердобинский район, участок находится примерно в 2000 м по направлению на юг от ориентира здание, расположенного за пределами участка, адрес ориентира: с/с Липовский, с. Липовка, ул. Школьная, д. 1а	Малосердобинский	819 000	1 884 400
1004	Пензенская область	58:27:0080201:22	Пензенская область Тамалинский район, с. Мача, ул. Садовая, д.1, примерно в 4600 м по направлению на восток от ориентира здание, расположенного за пределами участка	Тамалинский	936 670	2 155 100
1005	Пензенская область	58:03:4201004:34	Пензенская область Бековский район; Местоположение установлено относительно ориентира Бековский р-н, расположенного в границах участка, адрес ориентира: полевой севооборот Ивановской бригады, поле №3	Бековский	1 000 000	2 300 800
1006	Пензенская область	58:03:4001003:31	Пензенская область Бековский район; Участок находится примерно в 2500 м по направлению на северо-запад от ориентира с.Покровка, расположенного за пределами участка, адрес ориентира	Бековский	1 014 000	2 076 400
1007	Пензенская область	58:03:0000000:76	Пензенская область Бековский район, местоположение установлено относительно ориентира Бековский район, СПК "Никольский", расположенного в границах участка	Бековский	1 184 000	2 424 500
1008	Пензенская область	58:17:0000000:56	Пензенская область Малосердобинский район, Участок находится примерно в 6600 м по направлению на юг от ориентира: Сапологовская сельская администрация, с. Саполга, расположенного за пределами участка.	Малосердобинский	3 710 100	7 597 400
1009	Пензенская область	58:17:0190302:16	Пензенская область Малосердобинский район, Участок находится примерно в 1500 м по направлению на запад от ориентира здание, расположенного за пределами участка, адрес ориентира: с/с Топловский с.Топлое , ул.Зажигина, д.1	Малосердобинский	2 994 695	6 132 400
1010	Пензенская область	58:27:0010202:6	Пензенская область Тамалинский район, с. Мача, ул. Садовая, д.1, примерно в 3500 м по направлению на восток от ориентира здание, расположенного за пределами участка	Тамалинский	2 984 216	6 110 900
1011	Пензенская область	58:27:0010202:7	Пензенская область Тамалинский район, с. Мача, ул. Садовая, д.1, примерно в 3000 м по направлению на восток от ориентира здание, расположенного за пределами участка	Тамалинский	1 642 328	3 363 100
1012	Пензенская область	58:27:0080201:20	Пензенская область Тамалинский район, с. Мача, ул. Садовая, д.1, примерно в 4800 м по направлению на юго-восток от ориентира здание, расположенного за пределами участка	Тамалинский	1 923 663	3 939 200
1013	Пензенская область	58:27:0000000:136	Пензенская область Тамалинский район, с. Григорьевка, ул. Центральная, д.1	Тамалинский	14 456 000	27 274 000
1014	Пензенская область	58:27:0010202:8	Пензенская область Тамалинский район, с. Мача, ул. Садовая, д.1, примерно в 4000 м по направлению на юго-восток от ориентира здание, расположенного за пределами участка	Тамалинский	466 591	1 073 600
1015	Пензенская область	58:27:0080201:21	Пензенская область Тамалинский район, с. Мача, ул. Садовая, д.1, примерно в 5800 м по направлению на юго-восток от ориентира здание, расположенного за пределами участка	Тамалинский	1 243 880	2 547 200
1016	Пензенская область	58:03:0000000:53	Пензенская область Бековский район, установлено относительно ориентира Бековский район, СПК "Никольский", расположенного в границах участка	Бековский	16 021 000	30 226 700
1017	Пензенская область	58:27:0000000:123	Пензенская область Тамалинский район, с.Григорьевка, примерно в 7500 м по направлению на юго-восток от ориентира, расположенного за пределами участка	Тамалинский	18 799 750	35 469 300
1018	Пензенская область	58:17:0190302:15	Пензенская область Малосердобинский район, Участок находится примерно в 2000 м по направлению на юго-запад от ориентира здание, расположенного за пределами участка, адрес ориентира: с/с Топловский с.Топлое , ул.Зажигина, д.1	Малосердобинский	3 885 151	7 955 800

1019	Пензенская область	58:17:0190302:19	Пензенская область Малосердобинский район, Участок находится примерно в 2000 м по направлению на северо-запад от ориентира здание, расположенного за пределами участка, адрес ориентира: с/с Топловский с.Топлое , ул.Зажигина, д.1	Малосердобинский	4 112 924	8 422 200
1020	Пензенская область	58:03:0000000:55	Пензенская область Бековский район, местоположение установлено относительно ориентира Бековский район, СПК "Ивановский", расположенного в границах участка	Бековский	25 160 200	47 469 500
1021	Пензенская область	58:17:0150301:61	Пензенская область Малосердобинский район, участок находится примерно в 4,3 км по направлению на север от ориентира с. Малая Сердоба, расположенного за пределами участка, адрес ориентира: р-н Малосердобинский	Малосердобинский	9 000	25 700
1022	Пензенская область	58:17:0150301:73	Пензенская область Малосердобинский район. Участок находится примерно в 3 км по направлению на север от ориентира с. Малая Сердоба, расположенного за пределами участка, адрес ориентира: р-н Малосердобинский	Малосердобинский	9 000	25 700
1023	Пензенская область	58:17:0150301:60	Пензенская область Малосердобинский район, Участок находится примерно в 4,6 км по направлению на север от ориентира с. Малая Сердоба, расположенного за пределами участка, адрес ориентира: р-н Малосердобинский	Малосердобинский	16 000	45 600
1024	Пензенская область	58:17:0150301:72	Пензенская область Малосердобинский район, Участок находится примерно в 1,5 км по направлению на север от ориентира с. Малая Сердоба, расположенного за пределами участка, адрес ориентира: р-н Малосердобинский	Малосердобинский	17 526	50 000
1025	Пензенская область	58:17:0190101:28	Пензенская область Малосердобинский район, участок находится примерно в 1 км по направлению на юго-запад от ориентира с. Малая Сердоба, расположенного за пределами участка, адрес ориентира: р-н Малосердобинский	Малосердобинский	18 000	51 400
1026	Пензенская область	58:17:0150301:54	Пензенская область Малосердобинский район, участок находится примерно в 7,1 км по направлению на север от ориентира с. Малая Сердоба, расположенного за пределами участка, адрес ориентира: р-н Малосердобинский	Малосердобинский	20 283	57 900
1027	Пензенская область	58:17:0150301:74	Пензенская область Малосердобинский район, участок находится примерно в 2,2 км по направлению на север от ориентира с. Малая Сердоба, расположенного за пределами участка, адрес ориентира: р-н Малосердобинский	Малосердобинский	24 000	68 500
1028	Пензенская область	58:17:0150301:89	Пензенская область Малосердобинский район, Участок находится примерно в 1,6 км по направлению на северо-запад от ориентира с. Малая Сердоба, расположенного за пределами участка, адрес ориентира: р-н Малосердобинский	Малосердобинский	27 000	77 000
1029	Пензенская область	58:17:0150301:63	Пензенская область Малосердобинский район, участок находится примерно в 6,2 км по направлению на северо-запад от ориентира с. Малая Сердоба, расположенного за пределами участка, адрес ориентира: р-н Малосердобинский	Малосердобинский	27 331	78 000
1030	Пензенская область	58:17:0150301:66	Пензенская область Малосердобинский район, участок находится примерно в 4,6 км по направлению на северо-запад от ориентира с. Малая Сердоба, расположенного за пределами участка, адрес ориентира: р-н Малосердобинский	Малосердобинский	27 548	78 600
1031	Пензенская область	58:17:0150301:64	Пензенская область Малосердобинский район, участок находится примерно в 5,8 км по направлению на северо-запад от ориентира с. Малая Сердоба, расположенного за пределами участка, адрес ориентира: р-н Малосердобинский	Малосердобинский	30 115	85 900

1032	Пензенская область	58:17:0150301:78	Пензенская область Малосердобинский район, Участок находится примерно в 0.9 км по направлению на север от ориентира с. Малая Сердоба, расположенного за пределами участка, адрес ориентира: р-н Малосердобинский	Малосердобинский	33 041	94 300
1033	Пензенская область	58:17:0150301:75	Пензенская область Малосердобинский район, Участок находится примерно в 5.2 км по направлению на северо-запад от ориентира с. Малая Сердоба, расположенного за пределами участка, адрес ориентира: р-н Малосердобинский	Малосердобинский	34 474	98 400
1034	Пензенская область	58:17:0150301:68	Пензенская область Малосердобинский район, участок находится примерно в 7,1 км по направлению на северо-запад от ориентира с. Малая Сердоба, расположенного за пределами участка, адрес ориентира: р-н Малосердобинский	Малосердобинский	41 460	118 300
1035	Пензенская область	58:17:0190101:27	Пензенская область Малосердобинский район, участок находится примерно в 0,8 км по направлению на юг от ориентира с. Малая Сердоба, расположенного за пределами участка, адрес ориентира: р-н Малосердобинский	Малосердобинский	42 370	120 900
1036	Пензенская область	58:17:0150301:79	Пензенская область Малосердобинский район, Участок находится примерно в 0.8 км по направлению на север от ориентира с. Малая Сердоба, расположенного за пределами участка, адрес ориентира: р-н Малосердобинский	Малосердобинский	57 040	162 700
1037	Пензенская область	58:17:0150301:76	Пензенская область Малосердобинский район, Участок находится примерно в 1.7 км по направлению на северо-восток от ориентира с. Малая Сердоба, расположенного за пределами участка, адрес ориентира: р-н Малосердобинский	Малосердобинский	65 012	185 500
1038	Пензенская область	58:17:0150301:56	Пензенская область Малосердобинский район, участок находится примерно в 6,5 км по направлению на север от ориентира с. Малая Сердоба, расположенного за пределами участка, адрес ориентира: р-н Малосердобинский	Малосердобинский	66 602	190 000
1039	Пензенская область	58:17:0150301:52	Пензенская область Малосердобинский район, участок находится примерно в 3,8 км по направлению на северо-восток от ориентира с. Малая Сердоба, расположенного за пределами участка, адрес ориентира: р-н Малосердобинский	Малосердобинский	72 000	205 400
1040	Пензенская область	58:17:0150301:87	Пензенская область Малосердобинский район, Участок находится примерно в 2,6 км по направлению на северо-запад от ориентира с. Малая Сердоба, расположенного за пределами участка, адрес ориентира: р-н Малосердобинский	Малосердобинский	72 000	205 400
1041	Пензенская область	58:17:0150301:69	Пензенская область Малосердобинский район, участок находится примерно в 3 км по направлению на северо-запад от ориентира с. Малая Сердоба, расположенного за пределами участка, адрес ориентира: р-н Малосердобинский	Малосердобинский	84 945	242 400
1042	Пензенская область	58:17:0060306:72	Пензенская область Малосердобинский район. Участок находится примерно 3600 м по направлению на север от ориентира здание, расположенное за пределами участка, адрес ориентира: с/с Майский, с. Чунаки, ул.Центральная, 54-2	Малосердобинский	88 000	251 100
1043	Пензенская область	58:17:0060801:101	Пензенская область Малосердобинский район. Участок находится примерно в 400 м по направлению на северо-восток от ориентира здание, расположенное за пределами участка, адрес ориентира: с/с Майский, с. Чунаки, ул.Центральная, 54-2	Малосердобинский	88 000	251 100
1044	Пензенская область	58:17:0150301:71	Пензенская область Малосердобинский район. Участок находится примерно в 1,5 км по направлению на северо-запад от ориентира с. Малая Сердоба, расположенного за пределами участка, адрес ориентира: р-н Малосердобинский	Малосердобинский	90 000	256 800

1045	Пензенская область	58:17:0190201:114	Пензенская область Малосердобинский район. Участок находится примерно в 8200 м по направлению на юго-запад от ориентира здания, расположенного за пределами участка, адрес ориентира: с/с Малосердобинский, с.Малая Сердоба, ул. Больничная, д	Малосердобинский	96 000	273 900
1046	Пензенская область	58:17:0150301:55	Пензенская область Малосердобинский район; участок находится примерно в 6,1 км по направлению на север от ориентира с. Малая Сердоба, расположенного за пределами участка, адрес ориентира: р-н Малосердобинский	Малосердобинский	97 613	278 500
1047	Пензенская область	58:17:0190101:46	Пензенская область Малосердобинский район, участок находится примерно в 1,1 км по направлению на юг от ориентира с. Малая Сердоба, расположенного за пределами участка, адрес ориентира: р-н Малосердобинский	Малосердобинский	101 630	257 200
1048	Пензенская область	58:17:0150301:57	Пензенская область Малосердобинский район, участок находится примерно в 6 км по направлению на северо-восток от ориентира с. Малая Сердоба, расположенного за пределами участка, адрес ориентира: р-н Малосердобинский	Малосердобинский	108 000	273 300
1049	Пензенская область	58:17:0190201:113	Пензенская область Малосердобинский район, Участок находится примерно в 8100 м по направлению на юго-запад от ориентира здания, расположенного за пределами участка, адрес ориентира: с/с Малосердобинский, с.Малая Сердоба, ул. Больничная, д	Малосердобинский	108 000	273 300
1050	Пензенская область	58:17:0150301:65	Пензенская область Малосердобинский район, участок находится примерно в 4,7 км по направлению на северо-запад от ориентира с. Малая Сердоба, расположенного за пределами участка, адрес ориентира: р-н Малосердобинский	Малосердобинский	119 755	303 100
1051	Пензенская область	58:17:0150301:51	Пензенская область Малосердобинский район, Участок находится примерно в 4,1 км по направлению на северо-восток от ориентира с. Малая Сердоба, расположенного за пределами участка, адрес ориентира: р-н Малосердобинский	Малосердобинский	128 000	324 000
1052	Пензенская область	58:17:0060301:74	Пензенская область Малосердобинский район, Участок находится примерно 6600 м по направлению на север от ориентира здание, расположенное за пределами участка, адрес ориентира: с/с Майский, с. Чунаки, ул.Центральная, 54-2	Малосердобинский	132 000	334 100
1053	Пензенская область	58:17:0150301:62	Пензенская область Малосердобинский район, участок находится примерно в 4,9 км по направлению на северо-запад от ориентира с. Малая Сердоба, расположенного за пределами участка, адрес ориентира: р-н Малосердобинский	Малосердобинский	156 516	396 100
1054	Пензенская область	58:17:0180701:18	Пензенская область Малосердобинский район, Участок находится примерно в 7000 м по направлению на восток от ориентира школа, расположенного за пределами участка, адрес ориентира: с. Саполга, ул. Советская, д. 2	Малосердобинский	176 000	445 400
1055	Пензенская область	58:17:0150301:67	Пензенская область Малосердобинский район, участок находится примерно в 5,3 км по направлению на северо-запад от ориентира с. Малая Сердоба, расположенного за пределами участка, адрес ориентира: р-н Малосердобинский	Малосердобинский	190 257	481 500
1056	Пензенская область	58:17:0150301:81	Пензенская область Малосердобинский район, Участок находится примерно в 1,1 км по направлению на северо-запад от ориентира с. Малая Сердоба, расположенного за пределами участка, адрес ориентира: р-н Малосердобинский	Малосердобинский	216 000	546 700
			Итого:		1 460 507 883	3 011 431 500

Источник: расчеты Оценщика

Согласно Федеральному стандарту оценки №7 «Оценка недвижимости (ФСО №7) «После проведения процедуры согласования оценщик, помимо указания в отчете об оценке итогового результата оценки стоимости недвижимости, приводит свое суждение о возможных границах интервала, в котором, по его мнению, может находиться эта стоимость, если в задании на оценку не указано иное».

В рамках настоящего Отчета, заданием на оценку не предусмотрено указание в Отчете возможных границ интервала, в котором, по мнению Оценщика, может находиться справедливая стоимость.

ПРИЛОЖЕНИЕ 1. Документы, регламентирующие деятельность Исполнителя и Оценщика



ИНГОСТРАХ



**ДОГОВОР
СТРАХОВАНИЯ ОТВЕТСТВЕННОСТИ ПРИ ОСУЩЕСТВЛЕНИИ ОЦЕНОЧНОЙ
ДЕЯТЕЛЬНОСТИ**

№ 433-098672/23 от «01» августа 2023

Россия, г. Москва

- 1. СТРАХОВАТЕЛЬ:** 1.1. **Общество с ограниченной ответственностью «РИГАЛ Консалтинг»**
Россия, 248003, Калужская область, г. Калуга, ул. Болдина, д. 22, офис 512
ИНН 4027088112
E-mail: info@regalconsulting.ru
Тел.: +7(495)647-07-28
- 2. СТРАХОВЩИК:** 2.1. **Страховое публичное акционерное общество «Ингосстрах»**
115035, Москва, ул. Пятницкая, д.12, стр.2
E-mail: prof-msk@ingos.ru
Тел.: +7(499)973-92-03
Лицензия Центрального банка Российской Федерации СИ № 0928 от 23.09.2015 г.
- 3. ПЕРИОД СТРАХОВАНИЯ (СРОК ДЕЙСТВИЯ ДОГОВОРА СТРАХОВАНИЯ):** 3.1. С «20» августа 2023 года по «19» августа 2024 года, обе даты включительно, при условии оплаты страховой премии в порядке, предусмотренном настоящим Договором.
3.2. Настоящий Договор покрывает требования, заявленные Страхователем Страховщику по наступившим страховым случаям в течение срока действия настоящего Договора, как в течение Периода страхования, так и в течение срока исковой давности (3 года), установленного законодательством Российской Федерации для договоров страхования ответственности.
- 4. СТРАХОВАЯ СУММА (ЛИМИТ ОТВЕТСТВЕННОСТИ, ФРАНШИЗА):** 4.1. Страховая сумма (лимит ответственности) по настоящему Договору по каждому страховому случаю устанавливается в размере **100 000 000 (Сто миллионов) рублей**.
4.2. Страховая сумма (Лимит ответственности) по настоящему Договору по возмещению расходов на защиту (в соответствии с п.8.2. настоящего Договора) устанавливается в размере **100 000 (Сто тысяч) рублей**.
4.3. Франшиза по настоящему Договору не устанавливается.
- 5. СТРАХОВАЯ ПРЕМИЯ:** 5.1. Страховая премия устанавливается в размере **67 000 (Шестьдесят семь тысяч) рублей** за период страхования. Оплата страховой премии производится единовременным платежом в соответствии с выставленным счетом в срок по **20.08.2023 г.**
5.2. При неуплате страховой премии в срок, установленный в п.5.1. настоящего Договора как дата уплаты страховой премии, настоящий Договор считается не вступившим в силу и не влечет каких-либо правовых последствий для его сторон.
- 6. РЕТРОАКТИВНЫЙ ПЕРИОД:** 6.1. Страховая защита по настоящему Договору распространяется на требования (имущественные претензии), ставшие следствием непреднамеренных ошибок и упущений, допущенных Страхователем (оценщиками, заключившими со Страхователем трудовой договор) после **20.08.2015 г.**
- 7. УСЛОВИЯ СТРАХОВАНИЯ:** 7.1. Настоящий Договор заключен и действует в соответствии с Правилами страхования ответственности оценщиков от 06.05.2019 г. (далее – Правила страхования). Перечисленные в настоящем пункте Правила страхования прилагаются к настоящему Договору и являются его неотъемлемой частью. Подписывая настоящий Договор, Страхователь подтверждает, что он Правила страхования получил, полностью проинформирован об условиях страхования, все условия врученных Правил ему разъяснены и понятны.
- 8. ОБЪЕКТ СТРАХОВАНИЯ:** 8.1. Объектом страхования имущественные интересы, связанные с риском наступления ответственности за нарушение договора на проведение оценки и имущественные интересы, связанные с риском наступления ответственности за причинение вреда имуществу граждан (физических лиц), имуществу юридических лиц, муниципальных образований, субъектов Российской Федерации или Российской Федерации, т.е. ответственности за причинение вреда имуществу третьих лиц в результате нарушения требований законодательства об оценочной деятельности, федеральных стандартов оценки, иных нормативных правовых актов Российской Федерации в области оценочной деятельности, стандартов и правил оценочной деятельности.
8.2. Объектом страхования также являются имущественные интересы Страхователя, связанные с риском возникновения непредвиденных расходов Страхователя. Под такими непредвиденными расходами понимаются согласованные со Страховщиком расходы на защиту, которые Страхователь понес или должен будет понести в связи с предъявлением ему требований о возмещении вреда (убытков), потенциально подлежащего возмещению на настоящему Договору и причиненного при осуществлении оценочной деятельности.

9. СТРАХОВОЙ СЛУЧАЙ:

9.1. Страховым случаем является возникновение обязанности Страхователя возместить вред, причиненный имуществу Выгодоприобретателей (Третьих лиц) в результате нарушения требований федеральных стандартов оценки, стандартов и правил оценочной деятельности, установленных саморегулируемой организацией оценщиков, членом которой являлся оценщик на момент причинения вреда (убытков), а также возникновение обязанности возместить вред, причиненный нарушением договора на проведение оценки.

9.2. Страховой случай считается наступившим при соблюдении всех условий, указанных в п.4.4. Правил страхования и в настоящем Договоре.

9.3. Моментом наступления страхового случая по настоящему Договору признается момент предъявления к Страхователю имущественной претензии о возмещении убытков, причиненных имущественным интересам Третьих лиц. При этом под предъявлением имущественной претензии понимается как предъявление Третьим лицом Страхователю письменной претензии, требования о возмещении убытков или искового заявления, так и уведомление Страхователя о том, что непреднамеренные ошибки, упущения его (оценщиков, заключивших со Страхователем трудовой договор) привели к причинению убытков имущественным интересам Третьих лиц.

9.4. Страховым случаем также является возникновение у Страхователя расходов на защиту при ведении дел в судах общей юрисдикции и арбитражных судах, включая расходы на оплату услуг экспертов и адвокатов, которые были понесены в результате предъявления имущественных претензий.

10. ТРЕТЬИ ЛИЦА

10.1. Третьими лицами по настоящему Договору являются:

10.1.1. Заказчик, заключивший договор на проведение оценки со Страхователем;

10.1.2. Иные третьи лица, которым могут быть причинены убытки при осуществлении Страхователем (оценщиками, заключившими со Страхователем трудовой договор) оценочной деятельности.

11. СТРАХОВОЕ ВОЗМЕЩЕНИЕ:

11.1. В сумму страхового возмещения, подлежащего выплате Страховщиком при наступлении страхового случая по настоящему Договору, включаются расходы, указанные в п.п. 10.4.1.1., 10.4.2., 10.4.3. и 10.4.4. Правил страхования.

11.2. Расходы, указанные в п.10.4.4. Правил страхования компенсируются только при условии, что они были произведены Страхователем во исполнение письменных указаний Страховщика или с его письменного согласия, и даже в случае, если обязанность Страхователя возместить причиненные убытки в соответствии с заявленной имущественной претензией впоследствии не наступила.

11.3. Предельный размер страховой выплаты по настоящему договору не может превышать размер страховой суммы по каждому страховому случаю, установленный по настоящему Договору.

11.4. Форма выплаты страхового возмещения - в денежной форме.

12. ИСКЛЮЧЕНИЯ:

12.1. В соответствии с Разделом 5 Правил страхования.

12.2. Также по настоящему Договору не признается страховым случаем возникновение обязанности Страхователя возместить убытки, причиненные Третьим лицам вследствие осуществления Страхователем оценочной деятельности, направленной на установление в отношении объектов оценки кадастровой стоимости.

13. ОСОБЫЕ УСЛОВИЯ:

13.1. Все изменения в условия настоящего Договора в период его действия могут вноситься по соглашению сторон на основании письменного заявления Страхователя путем оформления дополнительных соглашений к Договору, которые после их подписания становятся неотъемлемой частью Договора.

13.2. Согласованными способами взаимодействия Страхователя и Страховщика являются телефонная и почтовая связь, а также электронная почта. Контактные данные Страхователя и Страховщика указаны в п.1.1. и п.2.1. настоящего Договора.

13.3. Не является страховым случаем наступление гражданской ответственности Страхователя за причинение вреда, о факте которого было известно Страхователю до даты заключения настоящего Договора.

15. ПОДПИСИ СТОРОН

**СТРАХОВАТЕЛЬ:
ООО «РИГАЛ КОНСАЛТИНГ»**

От Страхователя:

Генеральный директор
О.В. Сафонова


**СТРАХОВЩИК:
СПАО «Ингосстрах»**

От Страховщика:


Начальник ОСФПР
Архангельский С.Ю.

Исп. Сафонова К.Н., тел. 27541

НЕКОММЕРЧЕСКОЕ ПАРТНЕРСТВО
«САМОРЕГУЛИРУЕМАЯ ОРГАНИЗАЦИЯ
«НАЦИОНАЛЬНАЯ КОЛЛЕГИЯ СПЕЦИАЛИСТОВ-ОЦЕНЩИКОВ»

СВИДЕТЕЛЬСТВО

**САДОВСКИЙ
Олег Викторович**

ИНН 540836723876

является членом


Некоммерческого партнерства
**«САМОРЕГУЛИРУЕМАЯ ОРГАНИЗАЦИЯ
«НАЦИОНАЛЬНАЯ КОЛЛЕГИЯ
СПЕЦИАЛИСТОВ-ОЦЕНЩИКОВ»**

включена Федеральной регистрационной службой
в единый государственный реестр саморегулируемых организаций оценщиков
19 декабря 2007 года за № 0006

Основание: Протокол заседания Правления НП "СРО "НКСО" от 28
августа 2008 года №101

Президент



 В.В. Крутликков

Регистрационный № 01708

Дата выдачи 28 августа 2008 года

**КВАЛИФИКАЦИОННЫЙ АТТЕСТАТ
В ОБЛАСТИ ОЦЕНОЧНОЙ ДЕЯТЕЛЬНОСТИ**

№ 028325-1

« 18 » августа 20 21 г.

Настоящий квалификационный аттестат в области оценочной
деятельности по направлению оценочной деятельности

«Оценка недвижимости»

выдан Садовскому Олегу Викторовичу

на основании решения федерального бюджетного учреждения
«Федеральный ресурсный центр»

от « 18 » августа 20 21 г. № 213

Директор



А.С. Бункин

Квалификационный аттестат выдается на три года и действует
до « 18 » августа 20 24 г.

ИНГОССТРАХ

ДОГОВОР

**ОБЯЗАТЕЛЬНОГО СТРАХОВАНИЯ ОТВЕТСТВЕННОСТИ ОЦЕНЩИКА
№ 433-098671/23**

«01» августа 2023

г. Москва

- 1. СТРАХОВАТЕЛЬ:** 1.1. Садовский Олег Викторович
Паспортные данные: 5003 410943, ОВД Советского района города Новосибирска, дата выдачи 30.08.2002
Адрес регистрации: Московская область, г. Одинцово, ул. Говорова, д. 52, кв. 114
E-mail: o.sadovskii@gmail.com, Тел.: +7(903)538-00-16
- 2. СТРАХОВЩИК:** 2.1. Страховое публичное акционерное общество «Ингосстрах»
115035, Москва, ул. Пятницкая, 12 стр.2.
E-mail: prof-msk@ingos.ru; Тел.: +7(499)973-92-03
- 3. ПЕРИОД СТРАХОВАНИЯ (СРОК ДЕЙСТВИЯ ДОГОВОРА СТРАХОВАНИЯ / РЕТРОАКТИВНЫЙ ПЕРИОД):** 3.1. С «20» августа 2023 года по «19» августа 2024 года, обе даты включительно, при условии оплаты страховой премии в порядке, предусмотренном настоящим Договором.
3.2. Настоящий Договор покрывает исключительно требования (имущественные претензии) о возмещении реального ущерба, причиненного в Период страхования, заявленные Страхователю в течение срока исковой давности, установленного законодательством Российской Федерации.
3.3. Ретроактивный период по настоящему Договору устанавливается, начиная с даты, когда Страхователь начал осуществлять оценочную деятельность.
- 4. СТРАХОВАЯ СУММА, ФРАНШИЗА:** 4.1. Страховая сумма по настоящему Договору по всем страховым случаям (в соответствии с п.7.1. настоящего Договора) устанавливается в размере **30 000 000 (Тридцать миллионов) рублей.**
4.2. Страховая сумма в отношении Расходов на защиту (в соответствии с п.7.2. настоящего Договора) устанавливается в размере **100 000 (Сто тысяч) рублей.**
4.3. По настоящему Договору франшиза не установлена.
- 5. СТРАХОВАЯ ПРЕМИЯ:** 5.1. **20 000 (Двадцать тысяч) рублей** за период страхования. Оплата страховой премии производится единовременным платежом в соответствии с выставленным счетом в срок по **20.08.2023 г.** При неуплате страховой премии в срок, установленный в настоящем Договоре как дата уплаты страховой премии, настоящий Договор считается не вступившим в силу и не влечет каких-либо правовых последствий для его сторон.
- 6. УСЛОВИЯ СТРАХОВАНИЯ:** 6.1. Настоящий Договор заключен и действует в соответствии с Правилами страхования ответственности оценщиков от 06.05.2019 г. (далее – Правила страхования). Перечисленные в настоящем пункте Правила страхования прилагаются к настоящему Договору и являются его неотъемлемой частью. Подписывая настоящий Договор, Страхователь подтверждает, что получил эти Правила страхования, ознакомлен с ними и обязуется выполнять.
- 7. ОБЪЕКТ СТРАХОВАНИЯ:** 7.1. Объектом страхования по настоящему Договору являются имущественные интересы, связанные с риском ответственности Страхователя по обязательствам, возникающим вследствие причинения ущерба заказчику, заключившему договор на проведение оценки, и (или) третьим лицам.
7.2. Объектом страхования также являются не противоречащие законодательству Российской Федерации имущественные интересы Страхователя, связанные с несением согласованных со Страховщиком Расходов на защиту.
- 8. СТРАХОВОЙ СЛУЧАЙ:** 8.1. Страховым случаем является установленный вступившим в законную силу решением арбитражного суда или признанный Страхователем с письменного согласия Страховщика факт причинения ущерба действиями (бездействием) Страхователя в результате нарушения требований федеральных стандартов оценки, стандартов и правил оценочной деятельности, установленных саморегулируемой организацией оценщиков, членом которой являлся Страхователь на момент причинения ущерба.
8.2. Страховым случаем также является возникновение у Страхователя расходов на защиту при ведении дел в судебных органах, включая расходы на оплату услуг экспертов и адвокатов, которые были понесены в результате предъявления имущественных претензий.
8.3. Страховая защита по настоящему Договору распространяется на страховые случаи, произошедшие в результате действий (бездействия) Страхователя, имевших место в течение Периода страхования или Ретроактивного периода.
- 9. СТРАХОВОЕ ВОЗМЕЩЕНИЕ:** 9.1. В сумму страхового возмещения, подлежащего выплате Страховщиком при наступлении страхового случая по настоящему Договору, включаются расходы, указанные в п.п. 10.4.1.1., 10.4.2., 10.4.3. и 10.4.4. Правил страхования.
9.2. Форма выплаты страхового возмещения - в денежной форме
- 11. УВЕДОМЛЕНИЯ:** 10.1. Согласованными способами взаимодействия Страхователя и Страховщика являются телефонная и почтовая связь, а также электронная почта. Контактные данные Страхователя и Страховщика указаны в п.1.1. и п.2.1. настоящего Договора.
10.2. Не является страховым случаем наступление гражданской ответственности Страхователя за причинение вреда, о факте которого было известно Страхователю до даты заключения настоящего Договора.

СТРАХОВАТЕЛЬ: Садовский Олег Викторович

От Страхователя:



СТРАХОВЩИК: СПАО «Ингосстрах»

От Страховщика:

Начальник ОСФПР
Исп. Сафонова К.И. тел. 275-11-18
Архангельский С.Ю.



ПРИЛОЖЕНИЕ 2. Копии материалов, использованные Оценщиком в рамках подготовки Отчета

Копии интернет-страниц по Объектам-аналогам для применения сравнительного
подхода

для Объектов оценки, расположенных в Алтайском крае:

Объект-аналог №1

https://agrosver.ru/b/prodazha-120ga-altayskiy-kray-kamenskii-kray-s-s-poperechensk-1671694.htm

Главная > Товары и услуги > Земельные участки с/х назначения > Продажа 120га Алтайский край, Каменский район, с/с Попереченский

Продажа 120га Алтайский край, Каменский район, с/с Попереченский

цена: 25 000 руб / Га

Егор

доставка в Камень-на-Оби, Алтайский кр., Россия

Проверить поставщика

+7 (927) 294-11-49

Отправить сообщение

Товары продавца

Продажа

Земельный участок общей площадью 1 208 889 кв.м., кадастровый № 22:17:020704-123,

Адрес: местоположение установлено относительно ориентира, расположенного в границах участка, почтовый адрес ориентира: Алтайский край, Каменский район, с/с Попереченский, Бывший СПК-колхоз «Прогресс», поле № IV-2 бригады № 1, северо-восточная часть, разрешенное использование – для сельскохозяйственного производства.

сегодня в 18:02:15

Добавить в избранное

Пожаловаться на объявление

- Цены на земельные участки с/х назначения в Москве (169)
- Цены на земельные участки с/х назначения_поставщика (1366 +724)
- Спрос на земельные участки с/х назначения_покупатели (146 +82)

РЕКЛАМА zvenigorod.cian.ru

Продажа 120га Ал... ЗУ_СХ_22082023 Недвижимость_ан... Расчет_ЗУ_СХ_220...

18:41 01.08.2023

Объект-аналог №2

https://agrosver.ru/b/prodazha-45ga-altayskiy-kray-krayon-zavyalovskiy-1659657.htm

Гость вход в личный кабинет регистрация избранное

АГРОСЕРВЕР.ru российский агропромышленный сервер

поиск товаров и услуг... НАЙТИ

например, картофель

ГЛАВНАЯ ТОРГОВАЯ ПЛОЩАДКА ПРОВЕРКА КОНТРАГЕНТА РАБОТА В АПК КАТАЛОГ AGRO TOP ЛИЧНЫЙ КАБИНЕТ ЕЩЕ

Главная > Товары и услуги > Земельные участки с/х назначения > Продажа 45га Алтайский край, район Завьяловский

Продажа 45га Алтайский край, район Завьяловский

цена: 20 000 руб / Га

Егор

доставка в Барнаул, Алтайский кр., Россия

Проверить поставщика

+7 (927) 294-11-49

Отправить сообщение

Товары продавца

Продажа

Земельный участок, Кадастровый номер: 22:11:010001:1172, Местоположение: Российская Федерация, Алтайский край, район Завьяловский в границах муниципального образования Глубоковский сельсовет, примерно в 1757 м к северо-западу от с. Глубокое, Площадь: 158800 +/- 3487

Земельный участок, Кадастровый номер: 22:11:010001:1173, Местоположение: Российская Федерация, Алтайский край, район Завьяловский в границах муниципального образования Глубоковский сельсовет, примерно в 300 м к северо-западу от с. Глубокое, Площадь: 399600 +/- 5531

сегодня в 18:02:15

Добавить в избранное

Пожаловаться на объявление

РЕКЛАМА gazprombank.ru

ГАЗПРОМБАНК

Карта UnionPay для оплаты за границей

газprombank... Перейти

18:44 01.08.2023

Объект-аналог №3

https://www.avito.ru/kruhiha/zemelnye_uchastki/uchastok_32ga_snt_dnp_3093816313

Для бизнеса Вакансии Помощь Каталог Польза

Вход и регистрация Разместить объявление

Avito Все категории Поиск по объявлениям Найти Алтайский край

Главная > Земельные участки > Купить > Сельскохозяйственные (СНТ, ДНП)

Участок 32 га (СНТ, ДНП)

Добавить в избранное Сравнить Добавить заметку

960 000 Р
300 Р за соту или предложите свою цену

8 913 892-83-16

Написать сообщение

Спросите у продавца


Здравствуйте!

Ещё продаёте? Торг уместен? Когда можно посмотреть?

Пользователь Частное лицо Экологичный вклад: 5 кг CO₂

Подписаться на продавца

Это место приносит удачу






Запустить рекламу

Профессия Дизайнер интерьеров

№ 3093816313 сегодня в 18:13 - 19 просмотров (+0 сегодня) Показывать

Похожие объявления

 Участок 14,4 га (СНТ, ДНП) 4 000 000 Р	 Участок 29,67 га (СНТ, ДНП) 300 000 Р	 Участок 34,2 га (СНТ, ДНП) 2 500 000 Р
--	---	--

Объект-аналог №4

https://www.avito.ru/habary/zemelnye_uchastki/uchastok_15ga_snt_dnp_2214002312

Участок 32 га (СНТ... ЗУ_СХ_22082023 Расчет_ЗУ_СХ_220... Недвижимость_ан...

Участок 15 га (СНТ... ЗУ_СХ_22082023 Расчет_ЗУ_СХ_220... Недвижимость_ан...

500 000 Р
333 Р за соту

8 934 336-07-79

Пользователь Частное лицо

Подписаться на продавца

Профессия Дизайнер интерьеров

- Второй курс Бонусом
- Гарантия трудоустройства или возврат денег

Скилбок

Об участке

Площадь: 1500 сот. Расстояние до центра города: 21 км

Расположение




Алтайский край, Хабаровский район, село Мартовка Показать карту




Описание

Объявление для тех кто хочет заняться своим хозяйством и стать фермером. Продаётся земля в Алтайском крае Хабаровский район земля сельхоз назначения по цене 35000 за гектар Всего 15 га собственник документы в порядке

№ 2214002312 вчера в 07:13 - 1148 просмотров (+1 сегодня) Показывать

Похожие объявления

 Участок 29,67 га (СНТ, ДНП) 300 000 Р Алтайский край, Романовский р-н 14 июля 10:16	 Участок 2,55 га (СНТ, ДНП) 750 000 Р Алтайский край, муниципальный округ Славгород, с. Максимова Сегодня 09:18	 Участок 52 га (СНТ, ДНП) 680 000 Р Алтайский край, Бурлинский р-н, с. Новоандреевка 10 июля 10:49
---	--	---

 Участок 15 га (СНТ, ДНП) 300 000 Р Алтайский край, Романовский р-н 14 июля 10:16	 Участок 15 га (СНТ, ДНП) 300 000 Р Алтайский край, Романовский р-н 14 июля 10:16	 Участок 15 га (СНТ, ДНП) 300 000 Р Алтайский край, Романовский р-н 14 июля 10:16
--	--	--

Объект-аналог №5

The screenshot shows a listing for a 20-hectare land plot (СНТ, ДНП) in Altai Krai, Elysovskiy district, s. Pushuulim. The price is 500,000 RUB. The listing includes details about the plot's area (2000 sq. m), distance from the city center (13 km), and location. It also features a contact number (8 913 410-73-78) and a 'Write message' button. A sidebar on the right contains a 'Ask the seller' section with a 'Hello' message and buttons for 'Still selling?', 'Trade is closed?', and 'When can I see it?'. Below the main listing are three similar listings: 1.76 ha (692,000 RUB), 15 ha (800,000 RUB), and 150 ha (200,000 RUB). A banner for 'Apartments in the forest' is visible on the right side of the page.

для Объектов оценки, расположенных в Пензенской области: Объект-аналог №1

The screenshot shows a listing for a 10.5-hectare land plot (СНТ, ДНП) in Penza Oblast, Nikol'skiy district. The price is 500,000 RUB. The listing includes details about the plot's area (1050 sq. m) and distance from the city center (10 km). It also features a contact number (8 987 511-23-10) and a 'Write message' button. A sidebar on the right contains a 'Ask the seller' section with a 'Hello' message and buttons for 'Still selling?', 'Trade is closed?', and 'When can I see it?'. Below the main listing are three similar listings: 7 ha (4,000,000 RUB), 42 ha (1,000,000 RUB), and 123.62 ha (35,000 RUB). A banner for 'Apartments in the forest' is visible on the right side of the page.

Объект-аналог №2

The screenshot shows the Avito website interface for a real estate listing. The URL is https://www.avito.ru/lopapino/zemelnye_uchastki/uchastok_12ga_snt_dnp_3292716639. The listing is for a 12-hectare plot (СНТ, ДНП) in Lopatin district, Penza region, priced at 250,000 RUB. The plot area is 1200 sq. m. The listing includes a contact number (8 958 616-59-97), a 'Write message' button, and a 'Ask the seller' section with questions like 'Still for sale?' and 'When can I see it?'. The seller is identified as a private individual with an ecological contribution of 10800 kg CO2. The page also features a sidebar with a 'Подключайте новые тарифы' advertisement for TELEKOM and a 'Skillbox' advertisement for interior design.

Объект-аналог №3

The screenshot shows the Avito website interface for a real estate listing. The URL is https://www.avito.ru/inderka/zemelnye_uchastki/uchastok_166ga_snt_dnp_3230488528. The listing is for a 16.6-hectare plot (СНТ, ДНП) in Sosnovoborskiy district, Penza region, priced at 400,000 RUB. The plot area is 1660 sq. m. The listing includes a contact number (8 902 340-49-88), a 'Write message' button, and a 'Ask the seller' section with questions like 'Still for sale?' and 'When can I see it?'. The seller is identified as a private individual. The page also features a sidebar with a 'Подключайте новые тарифы' advertisement for TELEKOM and a 'Skillbox' advertisement for interior design.

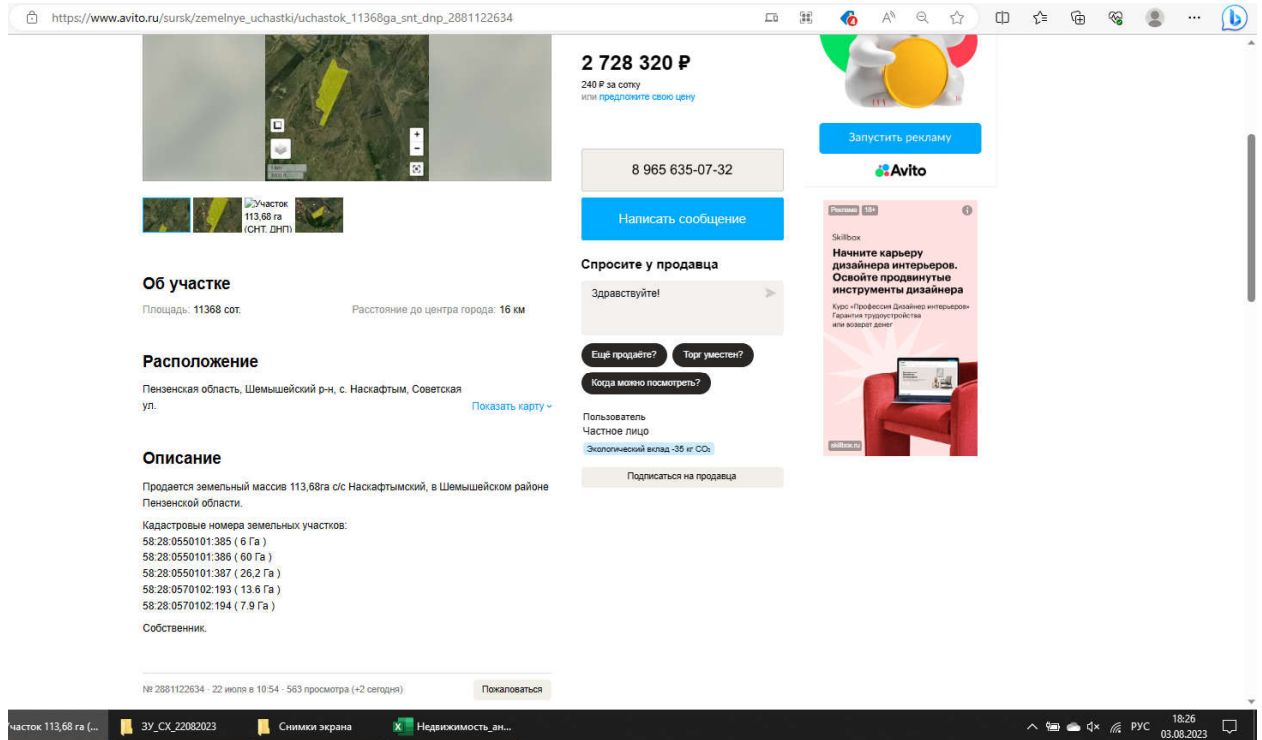
Объект-аналог №4

The screenshot shows the Avito website interface for a land plot listing. The URL is https://www.avito.ru/russkiy_kameshkir/zemelnye_uchastki/uchastok_224ga_snt_dnp_1890133291. The listing is for a 22.4-hectare plot (Участок 22,4 га) in the SNT, DNP category, priced at 550,000 rubles. The plot area is 2240 sq. m, and it is 21 km from the city center. The location is in the Penza region, Nевериноский р-н. The description states that the land is sold or leased for agricultural purposes (16.8 and 5.6 ha) and is fully documented. The user profile is a private individual with 26 reviews and an ecological contribution of 4800 kg CO2e. The contact number is 8 908 520-45-07. A Tinkoff advertisement is visible on the right side of the page.

Объект-аналог №5

The screenshot shows the Avito website interface for a land plot listing. The URL is https://www.avito.ru/penzenskaya_oblast_sosnovoborsk/zemelnye_uchastki/uchastok_24ga_snt_dnp_2896600896. The listing is for a 24-hectare plot (Участок 24 га) in the SNT, DNP category, priced at 700,000 rubles. The plot area is 2400 sq. m, and it is 22 km from the city center. The location is in the Penza region, Sosnovoborskiy р-н, s. Kряжимское. The description states that the plot is a patch of agricultural land in the Sosnovoborskiy district of the Penza region, owned by the user. The cadastral number is 58:26:041001:31. The land is being processed. The user profile is a private individual with 20 reviews and an ecological contribution of 20 kg CO2e. The contact number is 8 985 125-00-93. A Tinkoff advertisement is visible on the right side of the page.

Объект-аналог №6



https://www.avito.ru/sursk/zemelnye_uchastki/uchastok_11368ga_snt_dnp_2881122634

2 728 320 ₺
240 ₺ за сотку
или предложите свою цену

8 965 635-07-32

Написать сообщение

Спросите у продавца

Здравствуйте!

Еще продёте? Торг уместен? Когда можно посмотреть?

Пользователь
Частное лицо
Экологический вклад -35 кг CO₂

Подписаться на продавца

Запустить рекламу

Avito

Начните карьеру дизайнера интерьеров. Освойте продвинутые инструменты дизайнера

Курс «Профессия Дизайнер интерьеров» Гарантия трудоустройства или возврат денег

Об участке

Площадь: 11368 сот. Расстояние до центра города: 16 км

Расположение

Пензенская область, Шемышейский р-н, с. Наскафтым, Советская ул. [Показать карту](#)

Описание

Продается земельный массив 113,68га с/с Наскафтымский, в Шемышейском районе Пензенской области.

Кадастровые номера земельных участков:

- 58:28:0550101:385 (6 Га)
- 58:28:0550101:386 (60 Га)
- 58:28:0550101:387 (26,2 Га)
- 58:28:0570102:193 (13,6 Га)
- 58:28:0570102:194 (7,9 Га)

Собственник.

№ 2881122634 - 22 июля в 10:54 - 563 просмотра (+2 сегодня) [Пожаловаться](#)

Часток 113,68 га (...)

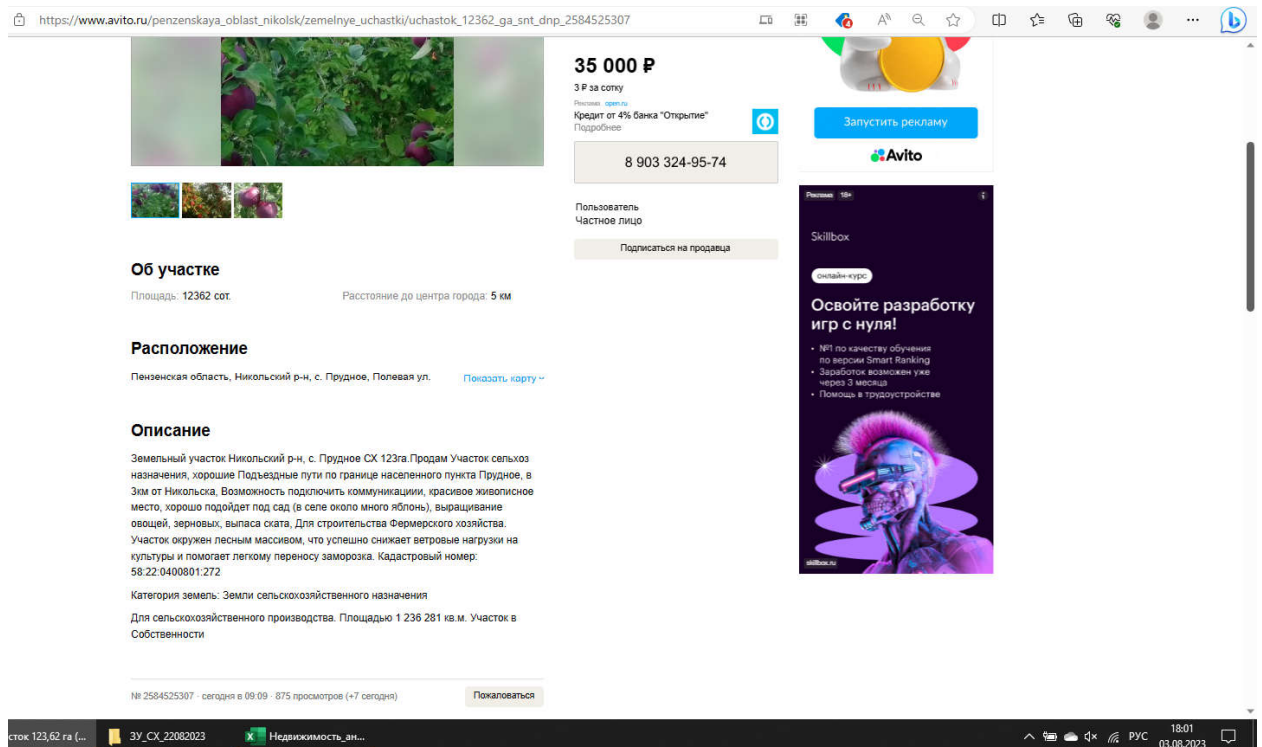
ЗУ_СХ_22082023

Снимки экрана

Недвижимость_ан...

18:26 03.08.2023

Объект-аналог №7



https://www.avito.ru/penzenskaya_oblast_nikolsk/zemelnye_uchastki/uchastok_12362_ga_snt_dnp_2584525307

35 000 ₺
3 ₺ за сотку

Кредит от 4% банка "Открытие"

8 903 324-95-74

Пользователь
Частное лицо

Подписаться на продавца

Запустить рекламу

Avito

Освойте разработку игр с нуля!

- ИТ по качеству обучения по версии Smart Ranking
- Заработок возможен уже через 3 месяца
- Помощь в трудоустройстве

Об участке

Площадь: 12362 сот. Расстояние до центра города: 5 км

Расположение

Пензенская область, Никольский р-н, с. Прудное, СХ 123га, Полевая ул. [Показать карту](#)

Описание

Земельный участок Никольский р-н, с. Прудное СХ 123га Продам Участок сельхоз назначения, хорошие Подъездные пути по границе населенного пункта Прудное, в 3км от Никольска. Возможность подключить коммуникации, красивое живописное место, хорошо подойдет под сад (в селе около много яблонь), выращивание овощей, зерновых, выпаса скота. Для строительства Фермерского хозяйства. Участок окружен лесным массивом, что успешно снижает ветровые нагрузки на культуру и помогает легкому переносу заморозка. Кадастровый номер: 58:22:0400801:272

Категория земель: Земли сельскохозяйственного назначения

Для сельскохозяйственного производства. Площадью 1 236 281 кв.м. Участок в Собственности

№ 2584525307 - сегодня в 09:09 - 875 просмотров (+7 сегодня) [Пожаловаться](#)

Часток 123,62 га (...)

ЗУ_СХ_22082023

Недвижимость_ан...

18:01 03.08.2023

для Объектов оценки, расположенных в Ростовской области: Объект-аналог №1

https://www.avito.ru/rostovskaya_oblast_glubokiy/zemelnye_uchastki/uchastok_15_ga_snt_dnp_2077805928

1 900 000 Р
1 267 Р за соту
или [предложите свою цену](#)
Решение: [alfabank.ru](#)
Экономьте до 40% на интернет-звонках
Экономьте до 40% на интернет-звонках

8 988 992-96-16

Написать сообщение
Отвечает в течение дней

Спросите у продавца
Здравствуй!

Ещё продано? Торг уместен?
Когда можно посмотреть?

Пользователь
Агентство
Подписаться на продавца

Контактное лицо
Мужчина

Об участке
Площадь: 1500 сот. Расстояние до центра города: 5 км

Расположение
Ростовская область, Каменский р-н, хутор Березовый [Показать карту](#)

Описание
Продаем два смежных земельных участка сельхоз назначения, кадастровые номера 611506007011073/1 (10,9 Га) и 611506007011074 (4,13 Га). Участки расположены на окраине хутора Березовый, Каменского района, Ростовской области. Рассмотрим Ваше предложение по обмену. Рассмотрим обмен на виловый погрузчик грузоподъемностью тонны от 3,5
Цену по отдельности уточняйте.

№ 2077805928 · 21 июля в 11:45 · 3061 просмотр (+0 сегодня) [Пожаловаться](#)

Похожие объявления

Участок 15 га (СНТ... | Скриншоты | Снимки экрана | Недвижимость_ан...

8:20 03.08.2023

Объект-аналог №2

https://www.avito.ru/tatsinskaya/zemelnye_uchastki/uchastok_19ga_snt_dnp_2046390410

1 200 000 Р
632 Р за соту
или [предложите свою цену](#)
Решение: [alfabank.ru](#)
Деньги сверху от Альфа-Банка
Подробнее

8 988 990-24-56

Написать сообщение
Отвечает за несколько часов

Спросите у продавца
Здравствуй!

Ещё продано? Торг уместен?
Когда можно посмотреть?

Пользователь
Частное лицо
Подписаться на продавца

Об участке
Площадь: 1900 сот.

Расположение
Ростовская область, Тацинский р-н, станция Тацинская [Показать карту](#)

Описание
Земли сельхоз назначения 19 гектара, земля в Тацинском районе. По всем вопросам звоните

№ 2046390410 · 29 июля в 19:58 · 1952 просмотра (+4 сегодня) [Пожаловаться](#)

Ключения... | Участок 19 га (СНТ... | Скриншоты | Снимки экрана | Недвижимость_ан...

8:16 03.08.2023

Объект-аналог №3

https://www.avito.ru/tarasovskiy/zemelnye_uchastki/uchastok_2018_ga_snt_dnp_2090820544

Об участке
Площадь: 2017,8 сот.

Расположение
Ростовская область, Тарасовский р-н, пос. городского типа Тарасовский [Показать карту](#)

Описание
Продаются два смежных земельных участка, назначение: земли сельскохозяйственного назначения, вид разрешенного использования: для сельскохозяйственного производства, кадастровый номер: 61.37.0600005.842, площадь: 47 217 кв.м и 61.37.0600005.841, площадь: 154 564 кв.м., всего 20,1 га.
Есть возможность подключения к электрическим сетям (проходит линия электропередачи 0,4 кВ) Участки расположены рядом с населенным пунктом Липовка.
Возможен безналичный расчет.
Сад, сады, питомник, ЛПХ, фермерское хозяйство, пруд, пруды.

№ 2090820544 · 1 августа в 09:46 · 2541 просмотр (+1 сегодня) [Пожаловаться](#)

Похожие объявления

Участок 23,6 га (СНТ, ДНП) 450 Р
Участок 15 сот. (ИЖС) 1 300 000 Р
Участок 65,1 сот. (промназначения) 4 000 000 Р

1 390 000 Р
689 Р за соту или предложите свою цену
Рейтинг: [afabank.ru](#)
Оформите кредитку Год Без %
Подробнее

8 918 920-15-57

Написать сообщение
Отвечает за несколько часов

Спросите у продавца
Здравствуйте!

Еще продайте? · Торг уместен?
Когда можно посмотреть?

Пользователь
Частное лицо
[Подписаться на продавца](#)

Профессия Дизайнер интерьеров
+ Второй курс Бюксом
+ Гарантия трудоустройства или возврат денег
Skillbox

ток 20,18 га (С...
Скриншны
Снимки экрана
Недвижимость_ан...

8:15
03.08.2023

Объект-аналог №4

https://www.avito.ru/sholohovskiy/zemelnye_uchastki/uchastok_215ga_snt_dnp_3144303983

Об участке
Площадь: 2150 сот. Расстояние до центра города: 19 км

Расположение
Ростовская область, Тагинский р-н, хутор Надежевка, Заводская ул. [Показать карту](#)

Описание
Продается земельный участок площадью 21,5 Га. Кадастровый номер - 61.38.0060901.5. Дополнительную информацию можно уточнить по кадастровому номеру. Продается только земля.

№ 3144303983 · вчера в 16:51 · 40 просмотров (+5 сегодня) [Пожаловаться](#)

2 000 000 Р
930 Р за соту
Рейтинг: [afabank.ru](#)
Деньги сверху от Альфа-Банка
Подробнее

8 958 413-21-59

Написать сообщение
Отвечает около часа

Спросите у продавца
Здравствуйте!

Еще продайте? · Торг уместен?
Когда можно посмотреть?

ПАО «БАЛТИНВЕСТБАНК»
Агентство
Рейтинги проверены

[Подписаться на продавца](#)

Контактное лицо
Юрий

3,9%

асток 21,5 га (С...
Скриншны
Снимки экрана
Недвижимость_ан...

8:12
03.08.2023

Объект-аналог №5

https://www.avito.ru/belaya_kalitva/zemelnye_uchastki/uchastok_40ga_snt_dnp_1380791128

3 000 000 ₽
750 ₽ за соту
или предложите свою цену

8 958 478-72-60

Написать сообщение
Отвечает в течение дня

Спросите у продавца

Здравствуйте!

Ещё продёте? Торг уместен?
Когда можно посмотреть?

Пользователь
Частное лицо
Экологический вклад -1 кг CO₂

Подписаться на продавца

Об участке
Площадь: 4000 сот. Расстояние до центра города: 13 км

Расположение
Ростовская область, Белокалитвинский р-н [Показать карту](#)

Описание
Продаю земельный участок, находящийся в собственности, 40га ТОРГ
61.04.0600009:192
61.04.0600009:179
61.04.0600009:182
28 га обрабатываются, была пшеница

№ 1380791128 - 27 июля в 18:56 - 12656 просмотров (+0 сегодня) [Пожаловаться](#)

часток 40 га (СНТ... | Скриншны | Снимки экрана | Недвижимость_ан...

8:13 03.08.2023

Объект-аналог №6

https://agroservis.ru/b/prodazha-zem-uchastka-40ga-rostovskaya-oblast-oblivskiy-rayon-1677407.htm

Гость [вход в личный кабинет](#) [регистрация](#) [избранное](#)

АГРОСЕРВИС.ru
российский агропромышленный сервер

поиск товаров и услуг... [НАЙТИ](#)
например, [картофель](#)

[ГЛАВНАЯ](#) [ТОРГОВАЯ ПЛОЩАДКА](#) [ПРОВЕРКА КОНТРАГЕНТА](#) [РАБОТА В АПК](#) [КАТАЛОГ АГРО ТОВ](#) [ЛИЧНЫЙ КАБИНЕТ](#) [ЕЩЕ](#)

[Главная](#) > [Товары и услуги](#) > [Земельные участки с/х назначения](#) > Продажа зем. участка 40га Ростовская область, Обливский район [Разместить объявление](#)

Продажа зем. участка 40га Ростовская область, Обливский район

цена: 60 000 руб / Га

[Егор](#)

доставка в Белая Калитва, Ростовская обл., Россия

[Проверить поставщика](#)

+7 (927) 294-11-49 [Отправить сообщение](#)

[Товары продавца](#)

Продажа

Земельный участок из земель сельскохозяйственного назначения, находящийся в собственности муниципального образования «Караичевское сельское поселение» Обливского района Ростовской области, с кадастровым номером 61.27.0600014.493, площадью 401139 кв. м., расположенный по адресу: Ростовская область, Обливский район, в границах ПК колхоза "Колос", вид разрешенного использования земельного участка: для сельскохозяйственного производства

сегодня в 19:02:12 [Добавить в избранное](#) [Пожаловаться на объявление](#)

[Цены на земельные участки с/х назначения в Москве \(169\)](#)
[Цены на земельные участки с/х назначения поставщики \(1366 +727\)](#)

ПРОФИ
Дела исполняются с Профи

[Перейти](#)

Продажа зем. участка Курганская область, Далмат...
цена: 13 000 руб / Га

дажа зем. уча... | Отчет и расчет (2) | Снимки экрана | Недвижимость_ан... | Расчет_3У_СХ_220...

19:55 01.08.2023

Объект-аналог №7

https://agroseller.ru/b/prodazha-zemelnyy-uchastka-63-ga-v-tselinskom-r-ne-1519019.htm

Главная > Товары и услуги > Земельные участки с/х назначения > Продажа земельного участка 63 Га в Целинском р-не

Продажа земельного участка 63 Га в Целинском р-не

цена: 5 000 000 руб / всё

ИП Путьрев Николай Викторович

доставка в Ростов-на-Дону, Ростовская обл., Россия

Проверить поставщика

+7 (937) 183-63-01 Отправить сообщение

land.agroseller.ru Товары продавца

Продажа земельного участка

Общая площадь: 63 Га

Кадастровые номера: 61:40:0600007:101, 61:40:0600007:102, 61:40:0600007:209, 61:40:0600009:607, 61:40:0600009:1471, 61:40:0600009:613

Ростовская обл, р-н Целинский

Земли сельскохозяйственного назначения


Продажа ограничена сроками с торгов

Звоните и пишите прямо сейчас!

сегодня в 18:04:21 Добавить в избранное Пожаловаться на объявление

- Цены на земельные участки с/х назначения в Москве (169)
- Цены на земельные участки с/х назначения, поставщики (1366 +724)
- Спрос на земельные участки с/х назначения, покупатели (146 +84)


Земельный участок под зерновые 456 га. Темрюк...
цена: 250 000 руб / Га



для Объектов оценки, расположенных в Саратовской области:

Объект-аналог №1

https://www.avito.ru/krasnnyy_kut/zemelnye_uchastki/uchastok_105_ga_snt_dnp_2672602846



1 890 000 Р
180 Р за сотку

8 918 141-03-98

Написать сообщение
Отвечает около часа

Спросите у продавца

Здравствуйте!

Ещё продаёте? Торгу уместно? Когда можно посмотреть?

Владимир
Агентство
Резюме проверены

Подписаться на продавца

Об участке

Площадь: 10500 сот. Расстояние до центра города: 23 км

Расположение

Саратовская область, Краснокутский р-н, Комсомольское муниципальное образование

Описание

Продам земельный участок сельскохозяйственного назначения площадью 105 га!


Кадастровый номер: 64:17:080402:199

Земля обрабатывается, Пашня.

Собственность!

Без обременений.

№ 2672602846 - 26 июля в 23:16 - 3519 просмотров (+2 сегодня)



Объект-аналог №2

https://agrosver.ru/b/prodam-ili-sdam-v-arendu-zemelnyy-uchastok-s-x-naznacheniya-sa-1513433.htm



поиск товаров и услуг...

НАЙТИ

например, картофель

ГЛАВНАЯ ТОРГОВАЯ ПЛОЩАДКА ✓ ПРОВЕРКА КОНТРАГЕНТА РАБОТА В АПК КАТАЛОГ AGRO TOP ЛИЧНЫЙ КАБИНЕТ ЕЩЕ ▾

Главная > Товары и услуги > Земельные участки с/х назначения > ПРОДАМ ИЛИ СДАМ В АРЕНДУ земельный участок с/х назначения Саратовская область, Ершовский район, площадью 110 Га

ПРОДАМ ИЛИ СДАМ В АРЕНДУ земельный участок с/х назначения Саратовская область, Ершовский район, площадью 110 Га



цена: 3 080 000 руб / все

Александр ▾

доставка в Ершов, Саратовская обл., Россия

Проверить поставщика

+7 (928) 604-81-43

Отправить сообщение

Товары продавца ▾

ПРОДАМ ИЛИ СДАМ В АРЕНДУ земельный участок с/х назначения Саратовская область, Ершовский район, площадью 110 Га, кадастровый номер 64:13:141001:31.

АРЕНДА:

330 000р/год за весь объем.

30 Июня 2023

Добавить в избранное

Пожаловаться на объявление

РЕКЛАМА auto.ru

7 900 000 Р RAM 1500 2021	3 710 000 Р Ford Explorer 2020
11 200 000 Р Cadillac Escalade 2020	2 900 000 Р Volkswagen Multivan 2017

Только на Авто.ру

АВТОИДЕР

Объект-аналог №3

https://agrosver.ru/b/prodazha-764ga-saratovskaya-obl-r-n-dergachevskiy-1677415.htm



поиск товаров и услуг...

НАЙТИ

например, картофель

ГЛАВНАЯ ТОРГОВАЯ ПЛОЩАДКА ✓ ПРОВЕРКА КОНТРАГЕНТА РАБОТА В АПК КАТАЛОГ AGRO TOP ЛИЧНЫЙ КАБИНЕТ ЕЩЕ ▾

Главная > Товары и услуги > Земельные участки с/х назначения > Продажа 764га Саратовская обл, р-н Дергачевский

Продажа 764га Саратовская обл, р-н Дергачевский



цена: 30 000 руб / Га

Егор ▾

доставка в Ершов, Саратовская обл., Россия

Проверить поставщика

+7 (927) 294-11-49

Отправить сообщение

Товары продавца ▾

Продажа

Кад. номер: 64:10:050302:27

Адрес: Саратовская обл, р-н Дергачевский, 5 км. западнее п. 1-я Васильевка

Уточненная площадь: 7 648 000 кв.м

сегодня в 18:02:15

Добавить в избранное

Пожаловаться на объявление

- Цены на земельные участки с/х назначения в Москве (169)
- Цены на земельные участки с/х назначения поставщики (1366 +724)
- Спрос на земельные участки с/х назначения покупатели (146 +82)

РЕКЛАМА

ЛЕТНИЕ ЦЕНЫ НА КВАРТИРЫ!

GG ГРАНЕЛЬ

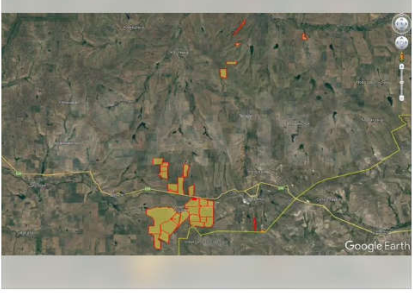
НАЛЕТАЙТЕ!

ПРОБЛЕМЫ ДЕКОРАЦИИ И СВЕТА РЕШАЕМ НА АСТРОЛОГИИ СО ЗВЕЗДАМИ

ПРОДАМ ИЛИ СДАМ В АРЕНДУ земельный участок с/х...
цена: 3 080 000 руб / все

Объект-аналог №4

https://www.avito.ru/ozinki/zemelnye_uchastki/uchastok_29879_ga_snt_dnp_2180259648



573 478 494 Р
192 Р за сотку
Рейтинг: [idbank.ru](#)
Оформите кредитку Год без %
Подробнее

8 958 730-52-47

Написать сообщение
Отвечает за несколько часов

Спросите у продавца

Здравствуйте!

Еще продает? Уже уместно?
Когда можно посмотреть?

ГК Русское поле
Агентство
Результаты проверены

Подписаться на продавца

Контактное лицо
Элла Старцева

ОБЪЯВЛЕНИЯ
Подтвердите свой профиль с Tinkoff ID

Об участке
Площадь: 2987900 сот. Расстояние до центра города: 24 км

Расположение
Саратовская область, Озинский р-н [Показать карту](#)

Описание
Продается земельный массив в Озинском районе Саратовской области 29879,5га.
Группа компаний «Русское поле» это компания, которая на данный момент владеет более 200000 Га земли в 20 регионах Российской Федерации.
Одно из направлений нашей организации продажа с/х земель.

№ 2180259648 · 15 июля в 16:26 · 5112 просмотров (+0 сегодня) Пожаловаться

Участок 29879 га (...)

3У_СХ_22082023 Снимки экрана Недвижимость_ан... Расчет_3У_СХ_220...

8:51
03.08.2023