



**ОБИКС**  
14 лет с Вами!

## ОТЧЕТ № 1354-16793/2019/1-О

об оценке справедливой стоимости 14 (Четырнадцати) земельных участков, расположенных в Воронежской области, принадлежащих владельцам инвестиционных паев Закрытого рентного паевого инвестиционного фонда «Капитальные вложения»

дата оценки: 27 августа 2019 г.


дата составления отчёта: 27 августа 2019 г.

**ЗАКАЗЧИК:**

ООО «УК «Навигатор»  
Д.У. ЗПИФ рентный  
«Капитальные  
вложения»

**ИСПОЛНИТЕЛЬ:**

ООО «ОБИКС»



МОСКВА 2019 г.



125212, Москва, ул. Адмирала Макарова, д. 8  
тел.: (495) 380 11 38, 411 22 14  
факс: (495) 380 11 38  
e-mail: info@obiks.ru  
www.obiks.ru

ОЦЕНКА БИЗНЕСА И КОНСАЛТИНГ

В соответствии с Договором № 2249-14229/2018-О от «03» сентября 2018 г. и Приложение (Задание на оценку) № 3 от 21.08.2019 г. к Договору № 2249-14229/2018-О от «03» сентября 2018 г., Оценщиком Исполнителя была проведена оценка справедливой стоимости 14 (Четырнадцати) земельных участков, расположенных в Воронежской области, принадлежащих владельцам инвестиционных паев Закрытого рентного паевого инвестиционного фонда «Капитальные вложения».

В результате проведенного исследования, на основании полученной информации и сделанных общих и специальных допущений, итоговая величина справедливой стоимости 14 (Четырнадцати) земельных участков, расположенных в Воронежской области, принадлежащих владельцам инвестиционных паев на 27 августа 2019 г. составляет (НДС не облагается)<sup>1</sup>:

**29 354 000,00 (Двадцать девять миллионов триста пятьдесят четыре тысячи) рублей, 00 копеек, включая:**

№№	Адрес (местоположение) объекта	Кадастровый (условный) номер	Площадь, кв. м	Итоговая справедливая стоимость оцениваемых объектов, руб.
1	Воронежская область, Новохоперский р-н, п Централь	36:17:7300009:23	47 703,00	192 000,00
2	Воронежская область, р-н Новохоперский, с/п Березовское, п Березовка, в северной части кадастрового квартала 36:17:7300006	36:17:7300006:122	141 739,00	532 000,00
3	Воронежская область, р-н Новохоперский, с/п Березовское, п Березовка, в северо-западной части кадастрового квартала 36:17:7300006	36:17:7300006:121	196 515,00	738 000,00
4	Воронежская область, Новохоперский р-н, п Централь	36:17:7300013:34	236 698,00	889 000,00
5	Воронежская область, Новохоперский р-н, п Централь	36:17:7300013:37	480 032,00	1 595 000,00
6	Воронежская область, Новохоперский р-н, п Централь	36:17:7300013:36	509 116,00	1 692 000,00
7	Воронежская область, Новохоперский р-н, п Централь	36:17:7300014:22	620 032,00	2 060 000,00

<sup>1</sup> согласно пп. 6 п. 2 ст. 146 НК РФ операции по реализации земельных участков (долей в них) объектом обложения НДС не являются.

№№	Адрес (местоположение) объекта	Кадастровый (условный) номер	Площадь, кв. м	Итоговая справедливая стоимость оцениваемых объектов, руб.
8	Воронежская область, р-н Новохоперский, с/п Березовское, п Березовка, в юго-западной части кадастрового квартала 36:17:7300006	36:17:7300006:120	1 640 103,00	4 414 000,00
9	Воронежская область, Новохоперский р-н, п Централь	36:17:7300014:21	720 019,00	2 393 000,00
10	Воронежская область, Новохоперский р-н, п Березовка	36:17:7300006:119	833 511,00	2 770 000,00
11	Воронежская область, Новохоперский р-н, п Централь	36:17:7300012:207	960 051,00	3 190 000,00
12	Воронежская область, Новохоперский р-н, п Централь	36:17:7300013:35	541 239,00	1 798 000,00
13	Воронежская область, Новохоперский р-н, п Централь	36:17:7300014:23	1 314 554,00	3 538 000,00
14	Воронежская область, Новохоперский р-н, п Березовка	36:17:7300006:118	1 320 025,00	3 553 000,00
<b>Итого</b>			<b>9 561 337,00</b>	<b>29 354 000,00</b>

Цель оценки: определение справедливой стоимости в соответствии с МСФО 13.  
Предполагаемое использование результатов оценки – для определения стоимости чистых активов Закрытого рентного паевого инвестиционного фонда «Капитальные вложения».

*Генеральный директор ООО «ОБИКС»*



*Слуцкий Д.Е.*

## СОДЕРЖАНИЕ

<b>1. ВВЕДЕНИЕ.....</b>	<b>5</b>
1.1 Основные факты и выводы	5
1.2 Задание на оценку	8
1.3 Сведения о Заказчике оценки и об Оценщике	9
1.4 Допущения и ограничительные условия, использованные Оценщиком при проведении оценки	11
1.5 Применяемые стандарты оценочной деятельности	12
<b>2. ОПИСАНИЕ ОБЪЕКТА ОЦЕНКИ С УКАЗАНИЕМ ПЕРЕЧНЯ ДОКУМЕНТОВ, ИСПОЛЪЗУЕМЫХ ОЦЕНЩИКОМ И УСТАНОВЛИВАЮЩИХ КОЛИЧЕСТВЕННЫЕ И КАЧЕСТВЕННЫЕ ХАРАКТЕРИСТИКИ ОБЪЕКТА ОЦЕНКИ .....</b>	<b>14</b>
2.1 Перечень использованных при проведении оценки данных и анализ их достаточности для проведения оценки	14
2.2 Описание местоположения объекта оценки	14
2.3 Качественные, количественные характеристики объекта оценки и юридическое описание	17
<b>3. АНАЛИЗ РЫНКА ОБЪЕКТА ОЦЕНКИ, ЦЕНООБРАЗУЮЩИХ ФАКТОРОВ, А ТАКЖЕ ВНЕШНИХ ФАКТОРОВ, ВЛИЯЮЩИХ НА ЕГО СТОИМОСТЬ.....</b>	<b>20</b>
3.1 Анализ влияния общей политической и социально-экономической обстановки в стране и регионе расположения объекта оценки на рынок оцениваемого объекта, в том числе тенденций, наметившихся на рынке, в период, предшествующий дате оценки	20
3.1.1 Картина экономики. Январь 2019 года .....	22
3.1.2 Социально-экономическая обстановка в Воронежской области по итогам 2018 г. ....	26
3.2 Определение сегмента рынка, к которому принадлежит оцениваемый объект	30
3.3 Анализ фактических данных о ценах сделок и (или) предложений с объектами недвижимости из сегментов рынка, к которым может быть отнесен оцениваемый объект при фактическом, а также при альтернативных вариантах его использования, с указанием интервала значений цен	31
3.3.1 Обзор рынка земель сельскохозяйственного назначения в России .....	31
3.3.2 Обзор рынка земель сельскохозяйственного назначения в Воронежской области .....	36
3.4 Анализ основных факторов, влияющих на спрос, предложение и цены сопоставимых объектов недвижимости	39
<b>4. АНАЛИЗ НАИБОЛЕЕ ЭФФЕКТИВНОГО ИСПОЛЬЗОВАНИЯ.....</b>	<b>43</b>
<b>5. ОПИСАНИЕ ПРОЦЕССА ОЦЕНКИ ОБЪЕКТА ОЦЕНКИ В ЧАСТИ ПРИМЕНЕНИЯ ДОХОДНОГО, ЗАТРАТНОГО И СРАВНИТЕЛЬНОГО ПОДХОДОВ К ОЦЕНКЕ.....</b>	<b>44</b>
5.1 Методы оценки	44
5.2 Рыночный (сравнительный) подход	49
5.3 Доходный подход	49
5.4 Затратный подход	51
5.5 Выводы	52
<b>6. РАСЧЁТ СПРАВЕДЛИВОЙ СТОИМОСТИ ОБЪЕКТА ОЦЕНКИ .....</b>	<b>53</b>
6.1 РАСЧЁТ СПРАВЕДЛИВОЙ СТОИМОСТИ ОЦЕНИВАЕМОГО ЗЕМЕЛЬНОГО УЧАСТКА В РАМКАХ СРАВНИТЕЛЬНОГО ПОДХОДА	53
6.1.1 Подбор объектов-аналогов .....	53
6.1.2 Описание вводимых корректировок .....	57
6.1.3 Расчет справедливой стоимости оцениваемых земельных участков в рамках сравнительного подхода .....	60
<b>7. ОПИСАНИЕ ПРОЦЕДУРЫ СОГЛАСОВАНИЯ РЕЗУЛЬТАТОВ ОЦЕНКИ И ВЫВОДЫ, ПОЛУЧЕННЫЕ НА ОСНОВАНИИ ПРОВЕДЕННЫХ РАСЧЕТОВ ПО РАЗЛИЧНЫМ ПОДХОДАМ.....</b>	<b>64</b>
<b>8. ПЕРЕЧЕНЬ ИСПОЛЬЗОВАННЫХ ДАННЫХ .....</b>	<b>66</b>
8.1 Нормативные документы	66
8.2 Методическая литература	66
8.3 Информационно-аналитические материалы	67
<b>9. ПЕРЕЧЕНЬ ТЕРМИНОВ .....</b>	<b>68</b>
<b>Приложение №1. Копии документов, подтверждающие правомочность проведения оценки .</b>	<b>71</b>
<b>Приложение №2. Информация, подтверждающая достоверность оценки.....</b>	<b>76</b>
<b>Приложение №3. Копии документов, используемые Оценщиком и устанавливающие количественные и качественные характеристики объекта оценки .....</b>	<b>78</b>

# 1. ВВЕДЕНИЕ

## 1.1 ОСНОВНЫЕ ФАКТЫ И ВЫВОДЫ

Основание: Договор № 2249-14229/2018-О от «03» сентября 2018 г. и Приложение (Задание на оценку) № 3 от 21.08.2019 г. к Договору № 2249-14229/2018-О от «03» сентября 2018 г.

Таблица 1. Общая информация, идентифицирующая объект оценки

<b>Категория земель</b>	Земли сельскохозяйственного назначения
<b>Вид разрешенного использования</b>	Для сельскохозяйственного производства
<b>Количество оцениваемых участков</b>	14
<b>Имущественные права на объект оценки и ограничения (обременения) этих прав</b>	Право общей долевой собственности Существующие ограничения (обременения) права – доверительное управление, аренда. Оценка должна быть произведена без учета имеющихся ограничений (обременений) в виде доверительного управления; аренда.
<b>Правообладатель (Правообладатели)</b>	Владельцы инвестиционных паев Закрытого рентного паевого инвестиционного фонда «Капитальные вложения», под управлением Общества с ограниченной ответственностью «Управляющая компания «Навигатор», данные о которых устанавливаются на основании данных лицевых счетов владельцев инвестиционных паев в реестре владельцев инвестиционных паев и счетов депо владельцев инвестиционных паев. <sup>2</sup>

№№	Кадастровый (условный) номер	Адрес (местоположение) объекта	Площадь, кв. м
1	36:17:7300009:23	Воронежская область, Новохоперский р-н, п Централь	47 703,00
2	36:17:7300006:122	Воронежская область, р-н Новохоперский, с/п Березовское, п Березовка, в северной части кадастрового квартала 36:17:7300006	141 739,00
3	36:17:7300006:121	Воронежская область, р-н Новохоперский, с/п Березовское, п Березовка, в северо-западной части кадастрового квартала 36:17:7300006	196 515,00
4	36:17:7300013:34	Воронежская область, Новохоперский р-н, п Централь	236 698,00
5	36:17:7300013:37	Воронежская область, Новохоперский р-н, п Централь	480 032,00
6	36:17:7300013:36	Воронежская область, Новохоперский р-н, п Централь	509 116,00
7	36:17:7300014:22	Воронежская область, Новохоперский р-н, п Централь	620 032,00
8	36:17:7300006:120	Воронежская область, р-н Новохоперский, с/п Березовское, п Березовка, в юго-западной части кадастрового квартала 36:17:7300006	1 640 103,00
9	36:17:7300014:21	Воронежская область, Новохоперский р-н, п Централь	720 019,00
10	36:17:7300006:119	Воронежская область, Новохоперский р-н, п Березовка	833 511,00
11	36:17:7300012:207	Воронежская область, Новохоперский р-н, п Централь	960 051,00

<sup>2</sup> Пояснения в разделе 1.4.

№№	Кадастровый (условный) номер	Адрес (местоположение) объекта	Площадь, кв. м
12	36:17:7300013:35	Воронежская область, Новохоперский р-н, п Централь	541 239,00
13	36:17:7300014:23	Воронежская область, Новохоперский р-н, п Централь	1 314 554,00
14	36:17:7300006:118	Воронежская область, Новохоперский р-н, п Березовка	1 320 025,00

Данная обобщающая часть подготовлена в рамках Отчёта об оценке и не может трактоваться иначе, чем в связи с полным текстом Отчёта, т. е. с учётом всех принятых в Отчёте допущений и ограничений. В процессе настоящей оценки справедливой стоимости объекта оценки Оценщик применил сравнительный подход.

*Таблица 2. Результаты оценки, полученные при применении различных подходов к оценке объекта оценки*

№№	Адрес (местоположение) объекта	Кадастровый (условный) номер	Площадь, кв. м	Справедливая стоимость в рамках сравнительного подхода, руб.	Вес подхода	Итоговая справедливая стоимость оцениваемых объектов, руб., с учетом округления до тысяч
1	Воронежская область, Новохоперский р-н, п Централь	36:17:7300009:23	47 703,00	191 796,21	1,00	192 000,00
2	Воронежская область, р-н Новохоперский, с/п Березовское, п Березовка, в северной части кадастрового квартала 36:17:7300006	36:17:7300006:122	141 739,00	532 202,31	1,00	532 000,00
3	Воронежская область, р-н Новохоперский, с/п Березовское, п Березовка, в северо-западной части кадастрового квартала 36:17:7300006	36:17:7300006:121	196 515,00	737 875,50	1,00	738 000,00
4	Воронежская область, Новохоперский р-н, п Централь	36:17:7300013:34	236 698,00	888 754,83	1,00	889 000,00
5	Воронежская область, Новохоперский р-н, п Централь	36:17:7300013:37	480 032,00	1 595 067,61	1,00	1 595 000,00
6	Воронежская область, Новохоперский р-н, п Централь	36:17:7300013:36	509 116,00	1 691 708,97	1,00	1 692 000,00
7	Воронежская область, Новохоперский р-н, п Централь	36:17:7300014:22	620 032,00	2 060 264,65	1,00	2 060 000,00

№ №	Адрес (местоположение) объекта	Кадастровый (условный) номер	Площадь, кв. м	Справедливая стоимость в рамках сравнительного подхода, руб.	Вес подхода	Итоговая справедливая стоимость оцениваемых объектов, руб., с учетом округления до тысяч
8	Воронежская область, р-н Новохоперский, с/п Березовское, п Березовка, в юго-западной части кадастрового квартала 36:17:7300006	36:17:7300006:120	1 640 103,00	4 414 332,30	1,00	4 414 000,00
9	Воронежская область, Новохоперский р-н, п Централь	36:17:7300014:21	720 019,00	2 392 505,05	1,00	2 393 000,00
10	Воронежская область, Новохоперский р-н, п Березовка	36:17:7300006:119	833 511,00	2 769 620,36	1,00	2 770 000,00
11	Воронежская область, Новохоперский р-н, п Централь	36:17:7300012:207	960 051,00	3 190 092,02	1,00	3 190 000,00
12	Воронежская область, Новохоперский р-н, п Централь	36:17:7300013:35	541 239,00	1 798 448,43	1,00	1 798 000,00
13	Воронежская область, Новохоперский р-н, п Централь	36:17:7300014:23	1 314 554,00	3 538 118,15	1,00	3 538 000,00
14	Воронежская область, Новохоперский р-н, п Березовка	36:17:7300006:118	1 320 025,00	3 552 843,33	1,00	3 553 000,00
<b>Итого</b>			<b>9 561 337,00</b>			<b>29 354 000,00</b>

В результате проведенного исследования, на основании полученной информации и сделанных общих и специальных допущений, итоговая величина справедливой стоимости 14 (Четырнадцати) земельных участков, расположенных в Воронежской области, принадлежащих владельцам инвестиционных паев на 27 августа 2019 г. составляет (НДС не облагается)<sup>3</sup>:

**29 354 000,00 (Двадцать девять миллионов триста пятьдесят четыре тысячи) рублей, 00 копеек**

Генеральный директор ООО «ОБИКС»

/ Слущкий Д.Е.

Оценщик 1 категории

/ Слесарева Н.П.

<sup>3</sup> согласно пп. 6 п. 2 ст. 146 НК РФ операции по реализации земельных участков (долей в них) объектом обложения НДС не являются.

## 1.2 ЗАДАНИЕ НА ОЦЕНКУ

Данный раздел Отчета об оценке составлен в соответствии с Договором № 2249-14229/2018-О от «03» сентября 2018 г. и Приложение (Задание на оценку) № 3 от 21.08.2019 г. к Договору № 2249-14229/2018-О от «03» сентября 2018 г. и Приложением № 3 к Отчету (Копии документов, используемые Оценщиком и устанавливающие количественные и качественные характеристики объекта оценки).

<b>Объект оценки / состав объекта оценки с указанием сведений, достаточных для идентификации каждой из его частей (при наличии)</b>	14 земельных участков, расположенные в Воронежской области, принадлежащие владельцам инвестиционных паев Закрытого рентного паевого инвестиционного фонда «Капитальные вложения»
<b>Характеристики объекта оценки и его оцениваемых частей или ссылки на доступные для оценщика документы, содержащие такие характеристики</b>	Полный перечень доступных для Оценщика документов, содержащих характеристики объекта оценки, представлен в п. 2.1 Отчета
<b>Имущественные права на объект оценки и ограничения (обременения) этих прав</b>	Право общей долевой собственности Существующие ограничения (обременения) права – доверительное управление, аренда. Оценка должна быть произведена без учета имеющихся ограничений (обременений) в виде доверительного управления.
<b>Права, учитываемые при оценке объекта оценки</b>	Собственность Оценка произведена без учета имеющихся ограничений (обременений) в виде доверительного управления и аренды.
<b>Цель оценки</b>	Определение справедливой стоимости в соответствии с МСФО 13
<b>Предполагаемое использование результатов оценки</b>	Для определения стоимости чистых активов Закрытого рентного паевого инвестиционного фонда «Капитальные вложения»
<b>Ограничения, связанные с предполагаемым использованием результатов оценки</b>	Результат оценки может быть использован только в соответствии с предполагаемым использованием результатов оценки
<b>Вид стоимости</b>	В связи с указанными целями и предполагаемым использованием объекта оценки определяется справедливая стоимость
<b>Дата оценки</b>	27 августа 2019 г.
<b>Срок проведения оценки</b>	Оценка проведена в период с 21 августа 2019 г. по 27 августа 2019 г.
<b>Дата осмотра объекта оценки</b>	Осмотр не проводился. Сведения о состоянии объектов представлены Заказчиком
<b>Допущения и ограничения, на которых основывается оценка</b>	Юридическая экспертиза прав на объект оценки, а также предоставленной исходной информации не производилась. В проведение работ не входит составление суждения о возможных границах интервала, в которых, по мнению Оценщика, находится



	стоимость объекта оценки. Полный перечень допущений указан в пункте 1.4 «Допущения и ограничительные условия, использованные Оценщиком при проведении оценки».
--	---

### 1.3 СВЕДЕНИЯ О ЗАКАЗЧИКЕ ОЦЕНКИ И ОБ ОЦЕНЩИКЕ

<p><b>Сведения о Заказчике оценки</b></p>	<p><b>ООО «УК «Навигатор» Д.У. ЗПИФ рентный «Капитальные вложения»</b>  ОГРН: 1027725006638 дата внесения: 30.09.2002 г.  ИНН: 7725206241  КПП: 770201001  Место нахождения: 129110, г. Москва, ул. Гиляровского, д. 39, стр. 3, эт. 8, ком. 4  Расчетный счет: 40701810001700000661  в ПАО Банк «ФК Открытие»  Корр. счет 30101810300000000985  БИК 044525985</p>
<p><b>Сведения об Оценщике подписавшем Отчет об оценке также о юридическом лице, с которым оценщик заключил трудовой договор</b></p>	<p>Слесарева Надежда Петровна  <i>Информация о членстве в саморегулируемой организации Оценщиков:</i> Член Саморегулируемой межрегиональной ассоциации оценщиков (СМАО);  <i>Номер по реестру:</i> № 1711 от 30 января 2008 г.;  <i>Местонахождение Оценщика:</i> 125212, г. Москва, ул. Адмирала Макарова, д. 8. стр. 1;  <i>Почтовый адрес:</i> nad_sor@inbox.ru. Телефон: 8 (495) 380-11-38;  <i>Организационно-правовая форма юридического лица, с которым Оценщик заключил трудовой договор:</i> Общество с ограниченной ответственностью;  <i>Полное наименование юридического лица, с которым Оценщик заключил трудовой договор:</i> Общество с ограниченной ответственностью «Оценка Бизнеса и Консалтинг» («ОБИКС»);  <i>Гражданская (профессиональная) ответственность застрахована</i> в страховой компании ООО «Абсолют Страхование», полис 022-073-003168/19 на сумму 10 000 000 (Десять миллионов) рублей, срок действия договора с 21 марта 2019 г. по 20 марта 2020 г.  <i>Стаж работы в оценочной деятельности:</i> 14 лет.  <i>Основание для проведения оценки:</i> Трудовой договор 10/10 от 10 октября 2015 г.  <i>Квалификационный аттестат</i> «Оценка недвижимости» 002196-КА1 № 003448-1 от 13 февраля 2018 г.  <i>Исполнитель:</i>  Общество с ограниченной ответственностью «Оценка Бизнеса и Консалтинг»  <i>Краткое наименование:</i> ООО «ОБИКС»  Юридический адрес: 125212, Москва, ул. Адмирала Макарова, д.8 стр.1  Почтовый адрес: 125212, г. Москва, ул. Адмирала Макарова, д.8 стр.1  Банковские реквизиты: р/с 40702810203000370774 Банк АКБ «РосЕвроБанк» (АО)  к/с 30101810445250000836  БИК 044525836 ИНН 7732504030 КПП 774301001  ОГРН 1057746429696 от 17 марта 2005 года  Межрайонная инспекция Федеральной налоговой службы №46 по</p>

	<p>г. Москве  ОКАТО 45277592000 ОКПО 76098303 ОКВЭД 74.12.2; 74.13.1; 80.42  Телефон: 8 (495) 380-11-38, 8 (495) 411-22-14, 8 (916) 118-44-19  E-mail: info@obiks.ru  www.obiks.ru  Генеральный директор Слуцкий Даниил Евгеньевич  <i>Ответственность юридического лица застрахована</i> в страховой компании САО «ВСК», полис №180F0B40R3324 сумму 100 000 000 (Сто миллионов рублей 00 копеек), срок действия: с 02.09.2018 г. по 01.09.2019 г.</p>
<b>Информация обо всех привлекаемых к проведению оценки организаций и специалистов</b>	Не привлекались
<b>Сведения о независимости юридического лица, с которым оценщик заключил трудовой договор</b>	<p>Настоящим Общество с ограниченной ответственностью «ОБИКС» подтверждает полное соблюдение принципов независимости, установленных ст. 16 Федерального закона от 29.07.1998 N 135-ФЗ «Об оценочной деятельности в Российской Федерации».</p> <p>Общество с ограниченной ответственностью «ОБИКС» подтверждает, что не имеет имущественного интереса в объекте оценки и (или) не является аффилированным лицом заказчика.</p> <p>Размер денежного вознаграждения за проведение оценки объекта оценки не зависит от итоговой величины стоимости объекта оценки, указанной в настоящем отчете об оценке.</p>
<b>Сведения о независимости оценщика</b>	<p>Настоящим Оценщик подтверждает полное соблюдение принципов независимости, установленных ст. 16 Федерального закона от 29.07.1998 N 135-ФЗ «Об оценочной деятельности в Российской Федерации», при осуществлении оценочной деятельности и составлении настоящего отчета об оценке.</p> <p>Оценщик не является учредителем, собственником, акционером, должностным лицом или работником юридического лица - заказчика, лицом, имеющим имущественный интерес в объекте оценки. Оценщик не состоит с указанными лицами в близком родстве или свойстве.</p> <p>Оценщик не имеет в отношении объекта оценки вещных или обязательственных прав вне договора и не является участником (членом) или кредитором юридического лица – заказчика, равно как и заказчик не является кредитором или страховщиком оценщика.</p> <p>Размер оплаты оценщику за проведение оценки объекта оценки не зависит от итоговой величины стоимости объекта оценки, указанной в настоящем отчете об оценке</p>

#### 1.4 ДОПУЩЕНИЯ И ОГРАНИЧИТЕЛЬНЫЕ УСЛОВИЯ, ИСПОЛЬЗОВАННЫЕ ОЦЕНЩИКОМ ПРИ ПРОВЕДЕНИИ ОЦЕНКИ

- Настоящий Отчет достоверен лишь в полном объеме и лишь в указанных в нем целях и задачах, с учетом оговоренных как в этом разделе, так и по тексту Отчета ограничений и допущений, использованных при расчете стоимости. Публикация Отчета в целом или отдельных его частей, а также любые ссылки на него, или содержащиеся в нем показатели, или на имена и профессиональную принадлежность Оценщика возможна только с письменного разрешения Заказчика и Оценщика относительно формы и контекста публикации.
- В процессе оценки специальная юридическая экспертиза документов, касающихся прав собственности на объект оценки, не проводилась. Оценщик не несет ответственности за юридическое описание прав на объект оценки или за вопросы, связанные с рассмотрением данных прав.
- В отсутствие документально подтвержденных имущественных прав третьих лиц в отношении оцениваемого объекта, ограничений (обременений), а также экологического загрязнения оценка объекта проводится исходя из предположения об отсутствии таких прав, ограничений (обременений) и загрязнений.
- Мнение Оценщика относительно справедливой стоимости объекта действительно только на дату оценки, указанную в данном Отчете, и лишь для целей и функций, указанных в данном Отчете. Оценщик не принимает на себя никакой ответственности за изменение политических, экономических, юридических и иных факторов, которые могут возникнуть после этой даты и повлиять на справедливую ситуацию, и, как следствие, на справедливую стоимость объекта.
- Отчет об оценке содержит профессиональное мнение Оценщика относительно справедливой стоимости и не является гарантией того, что объект будет продан на свободном рынке по цене, равной стоимости объекта, которая указана в данном Отчете.
- Заказчик гарантирует, что любая информация, суждения, аналитические разработки Оценщика и другие материалы настоящего Отчета будут использованы им исключительно в соответствии с целями и функциями, указанными в данном Отчете.
- Оценщик и Заказчик гарантируют конфиденциальность информации, полученной ими в процессе оценки, за исключением случаев, предусмотренных действующим законодательством Российской Федерации.
- При проведении анализа и расчетов Оценщик использовал исходную информацию об объекте оценки, переданную Заказчиком. Оценщик не принимает на себя ответственность за достоверность переданной ему Заказчиком исходной информации.
- Информация, показатели, характеристики и т.д., использованные Оценщиком и содержащиеся в настоящем Отчете, были получены из источников, которые, по мнению Оценщика, являются достоверными. Тем не менее, Оценщик не предоставляет гарантии или иные формы подтверждения их полной достоверности. Все использованные Оценщиком в Отчете данные, снабженные ссылками на источники информации, не могут рассматриваться как его собственные утверждения.

- От Оценщика не требуется давать показания или появляться в суде или других уполномоченных органах, вследствие проведения оценки объекта оценки, иначе как по официальному вызову суда или других уполномоченных органов.
- С целью достижения максимальной точности расчетов, в рамках данного Отчета использовалась вычислительная программа Microsoft Excel. Результаты расчетов представлены в округленном виде, в то время как фактический расчет осуществляется без округления с максимальной точностью. Таким образом, возможна ситуация, когда при пересчете вручную на портативном вычислительном устройстве (калькуляторе) результатов расчетов, представленных в Отчете, могут возникнуть незначительные отклонения, не влияющие на достоверность результата, от максимально точных результатов расчета в программе Microsoft Excel.
- В процессе оценки специальное обследование технического состояния объекта недвижимости (строительная экспертиза) не проводится. Оценщик не несет ответственности за достоверность данных, предоставленных Заказчиком о техническом состоянии объекта.
- В состав объекта оценки не входит движимое имущество.
- Балансовая (остаточная) стоимость отсутствует. Данная информация является справочной и не влияет на результат определения справедливой стоимости Объекта оценки.
- Настоящая оценка проводится при условии, что какие-либо ограничения (обременения) прав в отношении Объекта оценки по состоянию на дату проведения оценки отсутствуют (в части доверительного управления и аренды).
- Управление Закрытым рентным паевым инвестиционным фондом «Финам-Капитальные вложения» передано в доверительное управление ООО «Управляющая компания «Навигатор». В связи с чем, правообладателем стали владельцы инвестиционных паев Закрытого рентного паевого инвестиционного фонда «Финам-Капитальные вложения», под управлением ООО «Управляющая компания «Навигатор», данные о которых устанавливаются на основании данных лицевых счетов владельцев инвестиционных паев в реестре владельцев инвестиционных паев и счетов депо владельцев инвестиционных паев.
- Согласно Изменению и дополнению № 32 от 14.01.2019 г. Закрытый рентный паевой инвестиционный фонд «Финам-Капитальные вложения» переименован в Закрытый рентный паевой инвестиционный фонд «Капитальные вложения», таким образом, **правообладателем объекта оценки на дату оценки являются Владельцы инвестиционных паев Закрытого рентного паевого инвестиционного фонда «Капитальные вложения», под управлением Общества с ограниченной ответственностью «Управляющая компания «Навигатор».**

### 1.5 ПРИМЕНЯЕМЫЕ СТАНДАРТЫ ОЦЕНОЧНОЙ ДЕЯТЕЛЬНОСТИ

При проведении данной оценки использовались нормативные документы и федеральные стандарты оценочной деятельности, а также стандарты оценочной деятельности, установленные саморегулируемой организацией (СРО оценщиков), членом которой является Оценщик, подготовивший Отчет:

- ♦ Федеральный закон от 29 июля 1998 г. № 135-ФЗ «Об оценочной деятельности в Российской Федерации» (в действующей редакции). (Принят Государственной Думой 16 июля 1998 года. Одобрен Советом Федерации 17 июля 1998 года);
- ♦ Приказ Минфина России № 160н от 25 ноября 2011 г. «О введении в действие Международных стандартов финансовой отчетности и Разъяснений Международных стандартов финансовой отчетности на территории Российской Федерации» (Зарегистрировано в Минюсте России № 22501 от 05 декабря 2011 г.);
- ♦ Международный стандарт финансовой отчетности (IFRS) 13 «Оценка справедливой стоимости» (введен в действие на территории Российской Федерации Приказом Минфина России № 106н от 18 июля 2012 г.) (в действующей редакции);
- ♦ Международный стандарт финансовой отчетности (IAS) 16 «Основные средства» (введен в действие на территории Российской Федерации Приказом Минфина России № 160н от 25 ноября 2011 г.) (в действующей редакции);
- ♦ Международный стандарт финансовой отчетности (IAS) 40 «Инвестиционное имущество» (введен в действие на территории Российской Федерации Приказом Минфина России № 160н от 25 ноября 2011 г.) (в действующей редакции);
- ♦ Приказ Министерства экономического развития РФ № 297 от 20 мая 2015 г. «Об утверждении федерального стандарта оценки «Общие понятия оценки, подходы к оценке и требования к проведению оценки (ФСО № 1)» (в действующей редакции);
- ♦ Приказ Министерства экономического развития РФ № 298 от 20 мая 2015 г. «Об утверждении федерального стандарта оценки «Цель оценки и виды стоимости (ФСО № 2)» (в действующей редакции);
- ♦ Приказ Министерства экономического развития РФ № 299 от 20 мая 2015 г. «Об утверждении федерального стандарта оценки «Требования к отчету об оценке (ФСО № 3)» (в действующей редакции);
- ♦ Приказ Министерства экономического развития РФ № 611 от 25 сентября 2014 г. «Об утверждении федерального стандарта оценки «Оценка недвижимости (ФСО № 7)» (в действующей редакции);
- ♦ Приказ Минэкономразвития России №708 от 30 сентября 2015 г. «Об утверждении типовых правил профессиональной этики Оценщиков»;
- ♦ Стандарты и правила оценочной деятельности СМАО.

Международные стандарты финансовой отчетности (МСФО) использовались Оценщиком, так как по Дополнительному соглашению на проведение оценки необходимо оценить справедливую стоимость объекта оценки согласно стандартам МСФО. Федеральные стандарты оценочной деятельности использовались Оценщиком, так как соответствие им является обязательным требованием при проведении оценки (п. 2 ФСО № 1, ФСО № 2, ФСО № 3), стандарты и правила оценочной деятельности СМАО применяются, так как Оценщик является членом СМАО. ФСО № 7 был использован Оценщиком, поскольку объект оценки входит в перечень объектов, проведение оценки которых регулируется ФСО № 7 (п. 4 ФСО № 7).

## **2. ОПИСАНИЕ ОБЪЕКТА ОЦЕНКИ С УКАЗАНИЕМ ПЕРЕЧНЯ ДОКУМЕНТОВ, ИСПОЛЪЗУЕМЫХ ОЦЕНЩИКОМ И УСТАНОВЛИВАЮЩИХ КОЛИЧЕСТВЕННЫЕ И КАЧЕСТВЕННЫЕ ХАРАКТЕРИСТИКИ ОБЪЕКТА ОЦЕНКИ**

### **2.1 ПЕРЕЧЕНЬ ИСПОЛЬЗОВАННЫХ ПРИ ПРОВЕДЕНИИ ОЦЕНКИ ДАННЫХ И АНАЛИЗ ИХ ДОСТАТОЧНОСТИ ДЛЯ ПРОВЕДЕНИЯ ОЦЕНКИ**

Проведение анализа и расчетов, прежде всего, основывалось на информации об объекте оценки, полученной от Заказчика и в ходе независимых исследований, проведенных Оценщиком. Предполагается, что информация, представленная Заказчиком или сторонними специалистами, является надежной и достоверной. Недостаток информации восполнялся сведениями из других источников, имеющейся базы данных Оценщика и собственным опытом Оценщика.

Сбор необходимой для анализа и расчетов информации проводился с привлечением следующих источников:

- нормативные документы;
- методическая литература;
- информационно-аналитические материалы;
- копии документов, используемые Оценщиком и устанавливающие количественные и качественные характеристики объекта оценки (копии документов представлены в Приложении № 3).

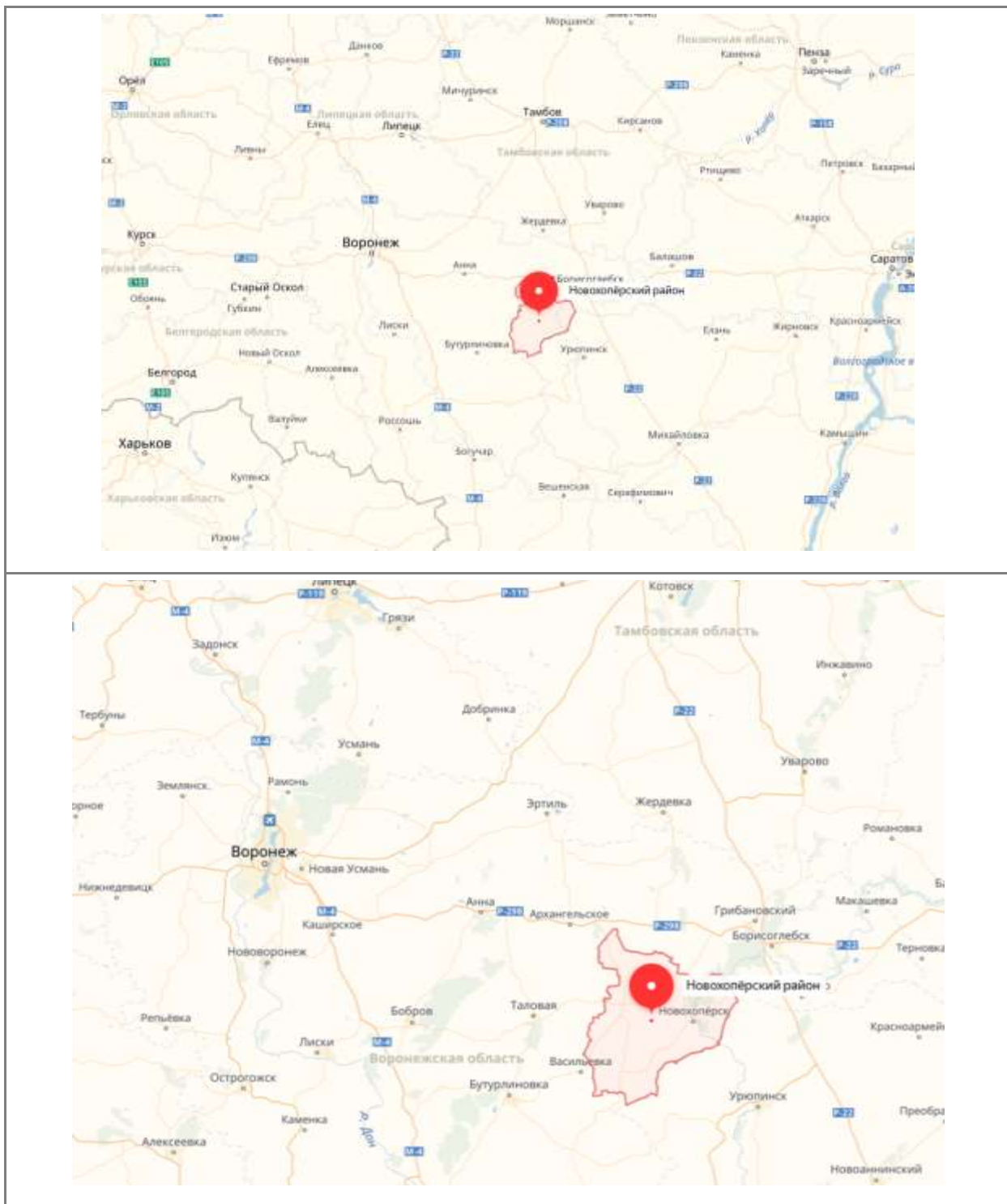
Так как Оценщику предоставлены основные правовые документы на объекты, то Оценщик признает возможным проведение оценки на основании заключенного Договора и предоставленных сведений.

### **2.2 ОПИСАНИЕ МЕСТОПОЛОЖЕНИЯ ОБЪЕКТА ОЦЕНКИ**

С целью выявления наиболее значимых характеристик, влияющих на ценообразование оцениваемого объекта, Оценщик проводит анализ местоположения объекта оценки.

Объекты оценки расположены в границах Воронежской области, Новохоперского района:

Рисунок 1. Местоположение объекта оценки



Источник: по данным информационного портала [www.maps.yandex.ru/](http://www.maps.yandex.ru/)

**Воронежская область**— субъект Российской Федерации, область в центре европейской части России. Расстояние до Москвы — около 515 км.

Входит в состав Центрального федерального округа. Административный центр области — город Воронеж.

Граничит: на юге — с Украиной (Луганская область) и Ростовской областью, на западе — с Белгородской областью, на северо-западе — с Курской, на севере — с Липецкой, на

северо-востоке — с Тамбовской, на юго-востоке — с Волгоградской областью, на востоке — с Саратовской областью.

### **Физико-географическое расположение**

Воронежская область расположена в центральной полосе европейской части России, в крайне выгодном стратегическом месторасположении, в узле транспортных коммуникаций, идущих в индустриальные регионы РФ и стран СНГ. В радиусе (12 часов езды 80 км/ч) 960 километров вокруг Воронежа (это считается экономически эффективным транспортным «плечом») проживает более 50 % населения страны.

Регионы соседи: Ростов-на-Дону, Волгоград, Белгород, Липецк, Саратов, Тамбов, Курск, Луганск.

Площадь территории области — 52,2 тыс. кв. м, что составляет около трети площади всего Черноземья. Протяжённость области с севера на юг — 277,5 км и с запада на восток — 352 км.

Территория Воронежской области больше территории таких Европейских стран как — Дания (43 098 кв. м), Нидерланды (41 526 кв. м), Швейцария (41 284 кв. м), Бельгия (32 545 кв. м), Словакия (49 034 кв. м).

**Климат** на территории области — умеренно-континентальный с средней температурой января  $-10^{\circ}\text{C}$ , июля  $+20^{\circ}\text{C}$  и со среднегодовой температурой от  $+5,0^{\circ}\text{C}$  на севере области до  $+7^{\circ}\text{C}$  на юге. Осадков выпадает от 600 мм на северо-западе до 450 мм на юго-востоке. На климат области влияет и идущая из Прибайкалья, Алтая и Монголии через Казахстан через район города Уральска проходит Климаторазделяющая ось (ось Воейкова) в Воронежскую область проходит с востока из Саратовской области пересекая восточные и центральные районы Воронежскую область в холодный сезон от района в 10-15 км к северу от Борисоглебска и выходит за пределы области Острогожском районе. Весной она подымается в среднем на юг Тамбовской, Липецкой, Курской областей. В конце мая на юго-восток области выходит Полярный фронт который подымается до северо-запада Воронежской области в начале августа, или иногда выходит за её пределы совсем. Большая часть области представляет собой лесостепь, но на юго-востоке имеется степная зона. Среди почв преобладают чернозёмы. На территории области расположено 738 озёр и 2408 прудов, протекает 1343 реки длиной более 10 км. Главная река — Дон, 530 из своих 1870 км протекает по территории области, образуя бассейн площадью 422 000 кв. м.

**Численность** населения области по данным Госкомстата России составляет 2 333 768 чел. (01.01.2018). Плотность населения — 44,69 чел./кв. м (01.01.2018). Городское население — 67,55% (2018).

### **Сельское хозяйство**

Воронежская область — крупный поставщик сельскохозяйственной продукции: производит зерно, в основном, пшеницу, сахарную свеклу, подсолнечник и другие технические культуры, картофель и овощи. Впервые в истории земледелия области в 2011 году получены рекордные урожаи: сахарной свеклы (фабричной) — 6 млн. 992 тыс. тонн (в 3,9 раза больше уровня 2010 года).

Общая площадь сельхозугодий Воронежской области составляет 4 млн гектар, из которых 3 млн га — пашня.

Объем производства продукции сельского хозяйства в 2017 году составил 200 млрд рублей.



В 2014 году Воронежская область заняла первое место в России по валовому сбору картофеля в хозяйствах всех категорий, было собрано 1,757 млн т картофеля.

В целом профиль сельского хозяйства — с посевами подсолнечника и зерновых культур, молочно-мясным скотоводством, свиноводством и овцеводством. свекловичный,

свеклосахарный комплекс Воронежской области по валовому производству сахарной свеклы и выработке свекловичного сахара является крупнейшим в Черноземье. В 2014 году сахарными заводами было выработано 495,1 тыс. тонн сахара.

Очень плодородный чернозем области находится близко к экспортным терминалам Черного моря, благодаря чему удобно поставлять зерно крупным импортерам пшеницы в Северной Африке и на Ближнем Востоке, например, Турции и Египту.

**Новохопёрский район** — административно-территориальная единица (район) и муниципальное образование (муниципальный район) на востоке Воронежской области России.

**Численность населения** на 01.01.2018 г. 37 953 человека

**Площадь сельскохозяйственных угодий** района составляет 173,75 тыс. га, в том числе пашни — 109,73 тыс. га. На территории района в отрасли АПК ведут свою деятельность 15 сельскохозяйственных предприятий, 80 КФХ (крестьянских фермерских хозяйств).

**Основное производственное направление** — получение продукции растениеводства, в 3 сельхозпредприятиях занимаются производством животноводческой продукции.

Ведущей отраслью в районе является пищевая и перерабатывающая промышленность. В общем объёме промышленного производства 94 % составляет производство пищевых продуктов. На территории района действует 7 промышленных предприятий, производящих сахар, спирт, растительное и животное масло, цельномолочную продукцию, хлебобулочные изделия и др.

*Источники:*

[https://ru.wikipedia.org/wiki/%D0%9D%D0%BE%D0%B2%D0%BE%D1%85%D0%BE%D0%BF%D1%91%D1%80%D1%81%D0%BA%D0%B8%D0%B9\\_%D1%80%D0%B0%D0%B9%D0%BE%D0%BD](https://ru.wikipedia.org/wiki/%D0%9D%D0%BE%D0%B2%D0%BE%D1%85%D0%BE%D0%BF%D1%91%D1%80%D1%81%D0%BA%D0%B8%D0%B9_%D1%80%D0%B0%D0%B9%D0%BE%D0%BD)

**Таблица 3. Краткое описание характеристик местоположения объекта оценки**

<b>Ориентир местоположения</b>	Воронежская область, Новохопёрский район
<b>Район</b>	Новохопёрский район
<b>Наличие подъездных путей с твердым покрытием к оцениваемым участкам</b>	Грунтовое покрытие, подъезд затруднен в зимнее время

*Источник: анализ местоположения, произведенный Оценщиком с помощью информационного портала [www.maps.yandex.ru](http://www.maps.yandex.ru), данные визуального осмотра*

## 2.3 КАЧЕСТВЕННЫЕ, КОЛИЧЕСТВЕННЫЕ ХАРАКТЕРИСТИКИ ОБЪЕКТА ОЦЕНКИ И ЮРИДИЧЕСКОЕ ОПИСАНИЕ

В нижеследующей таблице представлены качественные и количественные характеристики оцениваемых объектов.

**Таблица 4. Общие характеристики оцениваемых объектов**

<b>Наименование</b>	Земельные участки
<b>Категория земель</b>	Земли сельскохозяйственного назначения
<b>Вид разрешенного использования</b>	Для сельскохозяйственного производства

<b>Фактическое функциональное назначение</b>	Под пашню
<b>Имущественные права на объект оценки и ограничения (обременения) этих прав</b>	Право общей долевой собственности Существующие ограничения (обременения) права – доверительное управление, аренда. Оценка должна быть произведена без учета имеющихся ограничений (обременений) в виде доверительного управления; аренда.
<b>Правообладатель (Правообладатели)</b>	Владельцы инвестиционных паев Закрытого рентного паевого инвестиционного фонда «Капитальные вложения», под управлением Общества с ограниченной ответственностью «Управляющая компания «Навигатор», данные о которых устанавливаются на основании данных лицевых счетов владельцев инвестиционных паев в реестре владельцев инвестиционных паев и счетов депо владельцев инвестиционных паев. <sup>4</sup>

*Источник: Документы, предоставленные Заказчиком (Приложение 3 Отчета),  
<https://rosreestr.ru/site/>*

<sup>4</sup> Пояснения в разделе 1.4.

Таблица 5. Качественные и количественные оцениваемых земельных участков

№№	Кадастровый (условный) номер	Адрес (местоположение) объекта	Площадь, кв. м	Площадь, га
1	36:17:7300009:23	Воронежская область, Новохоперский р-н, п Централь	47 703,00	4,77
2	36:17:7300006:122	Воронежская область, р-н Новохоперский, с/п Березовское, п Березовка, в северной части кадастрового квартала 36:17:7300006	141 739,00	14,17
3	36:17:7300006:121	Воронежская область, р-н Новохоперский, с/п Березовское, п Березовка, в северо-западной части кадастрового квартала 36:17:7300006	196 515,00	19,65
4	36:17:7300013:34	Воронежская область, Новохоперский р-н, п Централь	236 698,00	23,67
5	36:17:7300013:37	Воронежская область, Новохоперский р-н, п Централь	480 032,00	48,00
6	36:17:7300013:36	Воронежская область, Новохоперский р-н, п Централь	509 116,00	50,91
7	36:17:7300014:22	Воронежская область, Новохоперский р-н, п Централь	620 032,00	62,00
8	36:17:7300006:120	Воронежская область, р-н Новохоперский, с/п Березовское, п Березовка, в юго-западной части кадастрового квартала 36:17:7300006	1 640 103,00	164,01
9	36:17:7300014:21	Воронежская область, Новохоперский р-н, п Централь	720 019,00	72,00
10	36:17:7300006:119	Воронежская область, Новохоперский р-н, п Березовка	833 511,00	83,35
11	36:17:7300012:207	Воронежская область, Новохоперский р-н, п Централь	960 051,00	96,01
12	36:17:7300013:35	Воронежская область, Новохоперский р-н, п Централь	541 239,00	54,12
13	36:17:7300014:23	Воронежская область, Новохоперский р-н, п Централь	1 314 554,00	131,46
14	36:17:7300006:118	Воронежская область, Новохоперский р-н, п Березовка	1 320 025,00	132,00

Источник: документы, предоставленные Заказчиком (Приложение № 3), <https://rosreestr.ru/site/>

### **3. АНАЛИЗ РЫНКА ОБЪЕКТА ОЦЕНКИ, ЦЕНООБРАЗУЮЩИХ ФАКТОРОВ, А ТАКЖЕ ВНЕШНИХ ФАКТОРОВ, ВЛИЯЮЩИХ НА ЕГО СТОИМОСТЬ**

В настоящем разделе производится анализ внешних факторов, не относящихся непосредственно к объекту оценки, но влияющих на его стоимость. К таким внешним факторам, безусловно, относятся общеэкономическая ситуация и тенденции рынка жилой недвижимости.

#### **3.1 АНАЛИЗ ВЛИЯНИЯ ОБЩЕЙ ПОЛИТИЧЕСКОЙ И СОЦИАЛЬНО-ЭКОНОМИЧЕСКОЙ ОБСТАНОВКИ В СТРАНЕ И РЕГИОНЕ РАСПОЛОЖЕНИЯ ОБЪЕКТА ОЦЕНКИ НА РЫНОК ОЦЕНИВАЕМОГО ОБЪЕКТА, В ТОМ ЧИСЛЕ ТЕНДЕНЦИЙ, НАМЕТИВШИХСЯ НА РЫНКЕ, В ПЕРИОД, ПРЕДШЕСТВУЮЩИЙ ДАТЕ ОЦЕНКИ**

Определяя макроэкономические факторы как внешние факторы, влияющие на рыночные тенденции, их можно условно разделить на:

- ♦ политические (изменения законодательства, влияющие на отрасль (трудовое, антимонопольное, об охране окружающей среды, таможенное и т.д.), налоговая политика государства, региона; отношения с национальными и региональными властями, политика регулирования бизнеса, уровень политической стабильности в стране / регионе, приближение выборов государственных и местных властей);
- ♦ экономические (общая характеристика ситуации в экономике страны и в отрасли - подъем, стабильность, спад, кризис, динамика финансового состояния - курс национальной валюты, инфляция, состояние банковской системы, ставки рефинансирования и т.д., цикл деловой активности, перспективы экономического роста отраслей, изменения основных внешних издержек в отрасли, уровень безработицы);
- ♦ социальные (изменение отношения к отрасли, изменение структуры доходов, изменения в уровне жизни, изменения вкусов и предпочтений потребителей, демографические изменения, изменения в уровне образования).

Кроме перечисленных, можно выделить еще и технологические факторы, (государственная политика в отношении технологий, значимые для отрасли тенденции в научно-техническом прогрессе, появление новых материалов, технологические изменения, имеющие значение для развития отрасли, тенденции появления новых товаров и услуг).

Практически во всех странах мира эти факторы взаимосвязаны между собой, на них базируются основополагающие тенденции развития экономики, осуществляются мировые интеграционные процессы и, несомненно, они влияют на рынок недвижимости.

*Источник: статья «PEST – анализ»*

*<http://b2bairwaves.ru/%E8%ED%F1%F2%F0%F3%EC%E5%ED%F2%FB-%E8-%EC%EE%E4%E5%EB%E8/PEST-%E0%ED%E0%EB%E8%E7/>; статья «Макроэкономические факторы, влияющие на фондовый рынок»*

*[http://sconference.org/publ/nauchno\\_prakticheskie\\_konferencii/ehkonomicheskie\\_nauki/dengi\\_finansy\\_i\\_kredit/15-1-0-1412](http://sconference.org/publ/nauchno_prakticheskie_konferencii/ehkonomicheskie_nauki/dengi_finansy_i_kredit/15-1-0-1412), статья «Влияние экологического фактора на функционирование предприятия» <http://www.moluch.ru/archive/64/10364/>, анализ Оценщика*

## *Основные политические факторы, которые наиболее существенно влияют на стоимость недвижимости*

Геополитическая обстановка в России и мире на дату оценки отличается напряженностью отношений. По словам генерального секретаря НАТО Йенса Столтенберга, НАТО «...не находится в ситуации холодной войны, но мы и не в стратегическом партнерстве с Россией. Поэтому мы имеем что-то среднее: между историческим опытом холодной войны и когда мы пытались установить стратегическое партнерство с Россией после окончания холодной войны». Указанная характеристика является основной чертой политической ситуации в целом.

Основными темами геополитики на дату оценки являются:

- ♦ санкции в отношении России, введенные США, странами Евросоюза и их сторонниками;
- ♦ продолжение напряженной ситуации на Украине;
- ♦ экономическая ситуация и возможный дефолт Греции;
- ♦ нарастание напряженности в связи с угрозой экстремистских движений и терроризма;
- ♦ экономическая ситуация в Китае, усиление его влияния на общемировую экономику.

Также на стоимость недвижимости могут влиять различные политические факторы:

- ♦ внешняя и внутренняя политика государства;
- ♦ государственное регулирование, отношения между деловыми кругами и правительством;
- ♦ денежно-кредитная политика;
- ♦ изменения в налоговом законодательстве, патентном законодательстве, законодательстве об охране окружающей среды, антимонопольном законодательстве.

*Источник: «Йенс Столтенберг: Мы не в ситуации холодной войны, но мы и не в стратегическом партнерстве с РФ»// Информационный портал «Военные новости». Обзор военно-политической обстановки в мире, 25 июня 2015 г., [http://dokwar.ru/publ/novosti\\_i\\_sobytija/sobytija/jens\\_stoltenberg\\_my\\_ne\\_v\\_situacii\\_kholodnoj\\_vojny\\_n\\_o\\_my\\_i\\_ne\\_v\\_strategicheskom\\_partnerstve\\_s\\_rf/10-1-0-1584](http://dokwar.ru/publ/novosti_i_sobytija/sobytija/jens_stoltenberg_my_ne_v_situacii_kholodnoj_vojny_n_o_my_i_ne_v_strategicheskom_partnerstve_s_rf/10-1-0-1584), анализ Оценщика*

### 3.1.1 Картина экономики. Январь 2019 года<sup>5</sup>

По данным Росстата, рост ВВП в 2018 г. ускорился до 2,3 % с 1,6 % годом ранее, что превзошло как оценки Минэкономразвития России, осуществленные на основе оперативных данных, так и рыночный консенсус-прогноз. Ускорение темпов роста ВВП во многом обусловлено разовыми факторами и не является устойчивым. В текущем году ожидается замедление экономического роста до 1,3 %.

В отраслевом разрезе ускорение роста ВВП по сравнению с предыдущим годом было обеспечено такими секторами, как добывающая промышленность, транспортировка и хранение, строительство, деятельность финансовая и страховая. Вклад сельского хозяйства был слабоотрицательным (после положительного вклада годом ранее) на фоне более низкого урожая ряда ключевых культур (в первую очередь зерновых).

В разрезе компонентов использования ускорение роста ВВП в 2018 г. по сравнению с предыдущим годом было связано с внешним сектором – более высоким темпом роста экспорта при значительном замедлении импорта в реальном выражении. При этом компоненты внутреннего спроса продемонстрировали замедление.

Динамика показателей потребительского спроса была разнонаправленной. Темп роста оборота розничной торговли увеличился до 2,6 % в 2018 г. после 1,3 % годом ранее, в том числе за счет расширения спроса на товары длительного пользования (рост продаж легковых автомобилей составил 12,8 % в 2018 г. после 11,9 % в 2017 году). Другие компоненты потребительского спроса показали замедление темпов роста. В частности, покупки в зарубежных Интернет-магазинах в январе–сентябре 2018 г. увеличились на 6,5 % г/г в долларовом эквиваленте после роста на 83,9 % в 2017 году. В целом расходы домашних хозяйств на конечное потребление выросли на 2,2 % в 2018 г. после 3,2 % годом ранее.

Несмотря на высокие темпы роста заработных плат (+6,8 % в 2018 г. в реальном выражении), реальные располагаемые доходы населения снизились на 0,2 % (с учетом единовременной выплаты пенсионерам). В то же время динамика показателя для различных доходных групп была неоднородной. Негативные факторы (падение доходов от банковских депозитов, увеличение налогов на недвижимость, рост платежей по ипотечным кредитам) сказались, в первую очередь, на доходах более обеспеченных групп населения. В то же время повышение МРОТ, увеличение выплат семьям с детьми, повышение зарплат в бюджетной сфере серьезно поддержали доходы менее обеспеченных групп населения.

Положительное сальдо счета текущих операций в 2018 г. достигло максимального значения за всю историю наблюдений (114,9 млрд. долл. США). Увеличение экспорта было обеспечено не только благоприятной ценовой конъюнктурой мировых товарных рынков, но и ростом физических объемов экспорта, в том числе и нефтегазового. Среди компонентов нефтегазового экспорта рост в реальном выражении наблюдался по продукции металлургии, продовольствию, химическим товарам, продукции деревообработки. Одновременно на фоне ослабления рубля произошло существенное замедление роста импорта.

<sup>5</sup> Источник информации: <http://economy.gov.ru>

Инфляция в январе 2019 г. составила 1,0 % м/м, оказавшись ниже официального прогноза Минэкономразвития России. По сравнению с соответствующим периодом предыдущего года инфляция в январе ускорилась до 5,0 % г/г после 4,3 % г/г в декабре 2018 года. Повышение НДС внесло меньший вклад в рост цен, чем ожидалось ранее. По итогам года при сохранении стабильного курса рубля инфляция опустится ниже 5 %.


### Производственная активность

По данным Росстата, экономический рост по итогам 2018 г. ускорился до 2,3 % с 1,6 % годом ранее.

Темпы роста ВВП превзошли как оценки Минэкономразвития России, осуществленные на основе оперативных данных (см. Картина деловой активности. Январь 2019 года), так и консенсус-прогноз аналитиков (1,7 % в декабре).

В отраслевом разрезе ключевыми драйверами экономического роста стали промышленность и строительство (вклад в экономический рост 0,6 п.п. и 0,3 п.п. соответственно). Позитивный вклад в динамику ВВП также внесли торговля (0,3 п.п.) и транспортная отрасль (0,2 п.п.), в то время как вклад сельского хозяйства был слабоотрицательным на фоне ухудшения урожая ряда ключевых культур (в первую очередь зерновых) и замедления роста выпуска животноводства (см. врезку «Итоги года в сельском хозяйстве»).

Около 0,8 п.п. роста ВВП было обеспечено сектором услуг. По сравнению с предыдущим годом ускорение роста наблюдалось в финансовой и страховой деятельности, деятельности гостиниц и ресторанов, в то время как рост в сфере операций с недвижимым имуществом замедлился.



**Рост промышленного производства в 2018 г. ускорился до 2,9 % (с 2,1 % в 2017 году).**

Рост выпуска в промышленности в прошлом году происходил достаточно равномерно. Годовые темпы ее роста в течение года оставались в пределах 2–4 % (в 2017 г. диапазон колебаний составил практически 9 п.п.).

По итогам года положительную динамику продемонстрировали все укрупненные отрасли промышленности. Продолжался рост в добыче полезных ископаемых и обрабатывающих отраслях, темпы роста электроэнергетики и водоснабжения вернулись в положительную область после спада в 2017 году. В то же время структура роста промышленного производства в течение года менялась. Если в первой половине года расширение выпуска

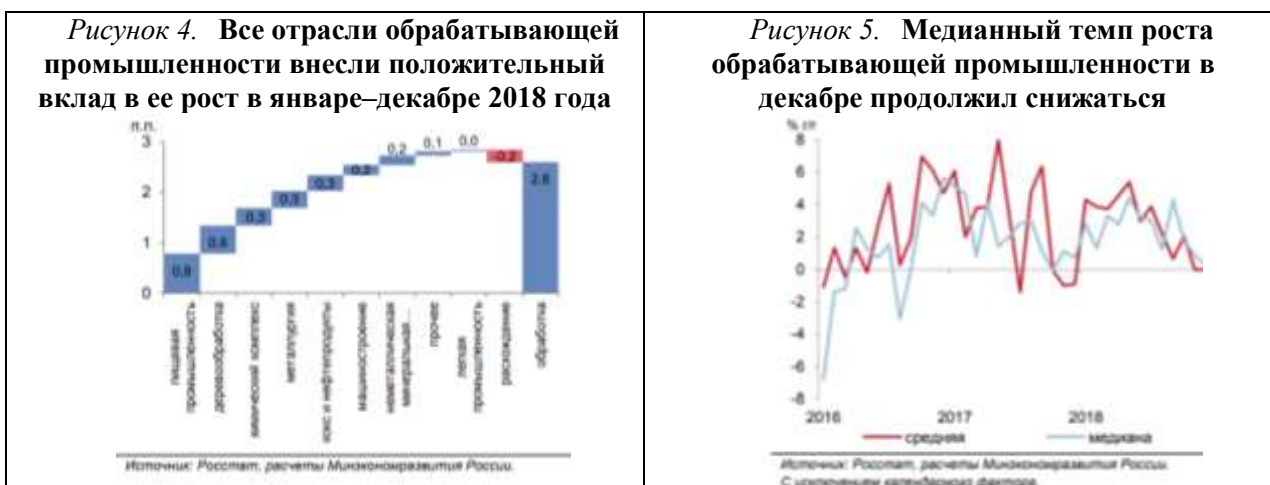
промышленности опиралось на обрабатывающие отрасли, то во втором полугодии драйвером роста стали добывающие производства.

Добыча полезных ископаемых в 2018 г. выросла на 4,1 % (в 2017 г. – на 2,1 %). При этом во второй половине года наблюдалось существенное улучшение ее динамики (4,9 % г/г и 7,2 % г/г в 3кв18 и 4кв18 соответственно после 1,9 % г/г в январе–июне), обусловленное в первую очередь результатами июньского заседания ОПЕК+, на котором было принято решение об увеличении совокупного предложения нефти странами – участницами соглашения приблизительно на 1 млн. барр. / сутки до конца года. В соответствии с новыми параметрами сделки Россия к декабрю нарастила добычу нефти почти на 0,5 млн. барр. / сутки по сравнению с майским уровнем, до исторического максимума 11,45 млн. барр. / сутки. В целом по итогам года добыча нефти и нефтяного (попутного) газа выросла на 1,7 % после падения на 0,2 % годом ранее. Вместе с тем начиная с января 2019 г. новые договоренности ОПЕК+ об ограничении добычи, достигнутые на декабрьском заседании в Вене, будут оказывать сдерживающее влияние на динамику нефтяной отрасли.

Рост в газовой отрасли в 2018 г. также ускорился – до 16,5 % по сравнению с 7,1 % в 2017 году. Высокие темпы роста добычи газа были обеспечены в первую очередь активным ростом выпуска сжиженного природного газа (на 70,1 % в 2018 г. после 7,6 % в 2017 году). В то же время рост производства естественного природного газа по итогам прошлого года замедлился до 5,3 % с 8,7 % в 2017 году.

Позитивные тенденции наблюдались и в добыче ненефтегазовых полезных ископаемых. Добыча угля и металлических руд в 2018 г. продолжала демонстрировать уверенный рост (на 4,2 % и 4,6 % соответственно). Предоставление услуг в области добычи полезных ископаемых второй год подряд росло двузначными темпами.

Динамика обрабатывающей промышленности в 2018 г. сохранилась практически на уровне предыдущего года (2,6 % и 2,5 % соответственно). Как и в 2017 г., ее рост опирался в первую очередь на позитивную динамику основополагающих обрабатывающих производств – химической и пищевой отрасли, деревообработки, производства стройматериалов. Совокупный вклад перечисленных отраслей в темп роста обрабатывающей промышленности в 2018 г. составил 1,9 процентных пункта.



По итогам прошлого года небольшой рост выпуска также продемонстрировали металлургия (+1,6 %) и машиностроение (+1,2 %). Вместе с тем динамика указанных отраслей, как и в предшествующие годы, характеризовалась повышенной



волатильностью: стандартное отклонение годовых темпов их роста составило 7,9 % и 6,8 % соответственно. Во второй половине года в металлургической и машиностроительной отраслях наметилась тенденция к замедлению роста, что внесло основной вклад в торможение обрабатывающей промышленности в целом.

Замедление обрабатывающей промышленности отражает и динамика медианного темпа ее роста, который позволяет сгладить влияние наиболее волатильных компонент. Во втором полугодии показатель рос темпом 1,9 % г/г по сравнению с 3,0 % г/г в январе–июне, а к декабрю замедлился до 0,2 % г/г (темп роста обрабатывающей промышленности, рассчитанный по формуле средней, в последние два месяца 2018 г. находился на нулевом уровне).

Таблица 6. Показатели производственной активности

в % к соответ. периоду предыдущего года	2018	4кв18	дек.18	ноя.18	окт.18	3кв18	2кв18	1кв18	2017
<b>ВВП</b>	2,3	2,8*	2,2*	2,9*	3,4*	2,2*	2,8*	1,8*	1,6
Сельское хозяйство	-0,6	4,1	-0,1	-4,1	12,1	-5,1	1,8	2,4	3,1
Строительство	5,3	4,1	2,6	4,3	5,7	5,6	6,9	5,2	-1,2
Розничная торговля	2,6	2,7	2,3	3,0	2,9	2,6	2,9	2,4	1,3
Грузооборот транспорта	2,9	2,6	3,2	3,0	1,6	3,0	3,4	2,5	5,5
Промышленное производство	2,9	2,7	2,0	2,4	3,7	2,9	3,2	2,8	2,1
<b>Добыча полезных ископаемых</b>	4,1	7,2	6,3	7,9	7,4	4,9	2,2	1,5	2,1
добыча угля	4,2	7,4	8,8	8,0	5,5	4,5	3,9	0,7	3,7
добыча сырой нефти и природного газа	2,8	5,7	5,6	5,6	6,1	4,2	1,6	-0,4	0,4
добыча металлических руд	4,6	7,3	7,2	8,4	6,3	5,4	1,6	3,7	3,5
добыча прочих полезных ископаемых	4,0	7,3	4,0	10,9	1,0	0,6	-0,6	10,7	15,6
<b>Обрабатывающие производства</b>	2,6	6,9	0,0	0,0	2,7	2,2	4,3	3,7	2,5
тяжелая промышленность	4,4	4,9	5,3	5,9	3,6	4,9	6,3	0,7	1,5
легкая промышленность	2,3	-2,1	0,0	-5,6	-0,5	3,6	3,5	4,5	5,4
деревообработка	11,7	13,3	10,5	12,8	10,8	14,6	10,9	5,9	3,9
производство кокса и нефтепродуктов	1,8	0,7	0,2	0,3	1,5	1,9	2,6	2,2	1,1
химический комплекс	3,3	3,3	5,1	2,5	1,8	4,1	3,2	4,2	5,8
производство прочих неметаллической минеральной продукции	4,4	3,3	2,0	2,8	5,1	11,1	4,9	-0,8	11,2
металлургия	1,6	5,6	-4,8	6,4	15,0	-2,5	-0,9	5,9	0,6
машиностроение	1,2	-4,1	5,9	-11,2	-6,8	3,7	7,6	3,3	5,6
прочие производства	1,4	-3,0	-11,8	-2,2	8,5	4,6	3,4	5,7	-2,3
Обеспечение электроэнергией, газом и паром	1,6	1,2	4,5	2,4	-3,2	8,5	8,5	2,8	-6,4
Водоснабжение, водоотведение, утилизация отходов	2,0	5,2	3,8	7,9	4,8	4,1	-1,9	-2,3	-2,1

Источник: Росстат, расчеты Минэкономразвития России

\*Оценки Минэкономразвития России

## Инфляция

Инфляция в январе 2019 г. составила 1,0 % м/м, оказавшись ниже официального прогноза Минэкономразвития России. По сравнению с соответствующим периодом предыдущего года инфляция в январе ускорилась до 5,0 % г/г после 4,3 % г/г в декабре 2018 года. С учетом данных за первые несколько дней февраля, показывающих замедление среднесуточного темпа роста цен, можно сделать вывод о том, что эффект от повышения НДС оказался меньше предварительных оценок.

Значимый вклад (+0,24 п.п.) в инфляцию в январе внесла индексация регулируемых цен и тарифов. При этом стоимость коммунальных услуг выросла на 2,6 % м/м, в том числе в результате повышения НДС и изменения порядка оплаты услуги по вывозу твердых коммунальных отходов. В июле динамика тарифов окажет понижающее давление на годовую инфляцию, в силу более низкого уровня индексации по сравнению с прошлым годом.

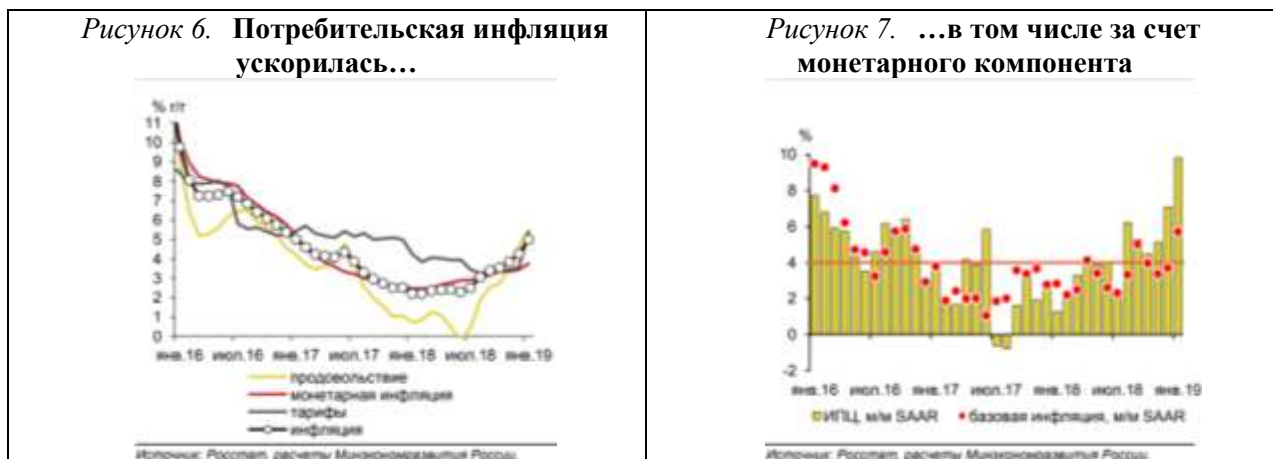
Темп роста цен на непродовольственные товары за исключением подакцизной продукции ускорился с 0,3 % м/м до 0,6 % м/м (с исключением сезонного фактора – значения

аналогичны) при том, что 86% данной группы товаров облагается базовой ставкой НДС. Ускорение темпа роста цен на бензин было более заметным – до 0,8 % м/м SA в январе с 0,2 % м/м SA в декабре прошлого года (0,8 % м/м в январе после снижения на 0,1 % м/м месяцем ранее). Темп роста цен на табачные изделия остался практически неизменным: 0,8 % м/м SA в январе 2019 г. после 0,9 % м/м SA в декабре 2018 г. (0,8 % м/м в январе после 0,7 % м/м месяцем ранее).

Инфляция в сегменте продовольственных товаров, большинство из которых облагается льготной ставкой НДС, в январе 2019 года замедлилась до 0,6 % м/м SA с 1,0 % м/м SA месяцем ранее (1,3 % м/м в январе после 1,7 % м/м в декабре). Замедление темпов роста цен наблюдалось как в сегменте плодоовощной продукции, так и в сегменте других продовольственных товаров.

Монетарная инфляция в январе ускорилась до 0,46 % м/м SA с 0,30 % м/м SA в декабре. Показатель, приведенный к годовым темпам роста, ускорился до 5,71 % м/м SAAR. По оценке, такое ускорение является временным.

В феврале 2019 г. инфляция, по оценке, составит 0,5–0,6% м/м (5,2–5,4 % г/г). При этом пиковые значения (5,5–5,7 % г/г) инфляция пройдет в марте–мае текущего года. По итогам года при сохранении стабильного курса рубля инфляция опустится ниже 5 %.

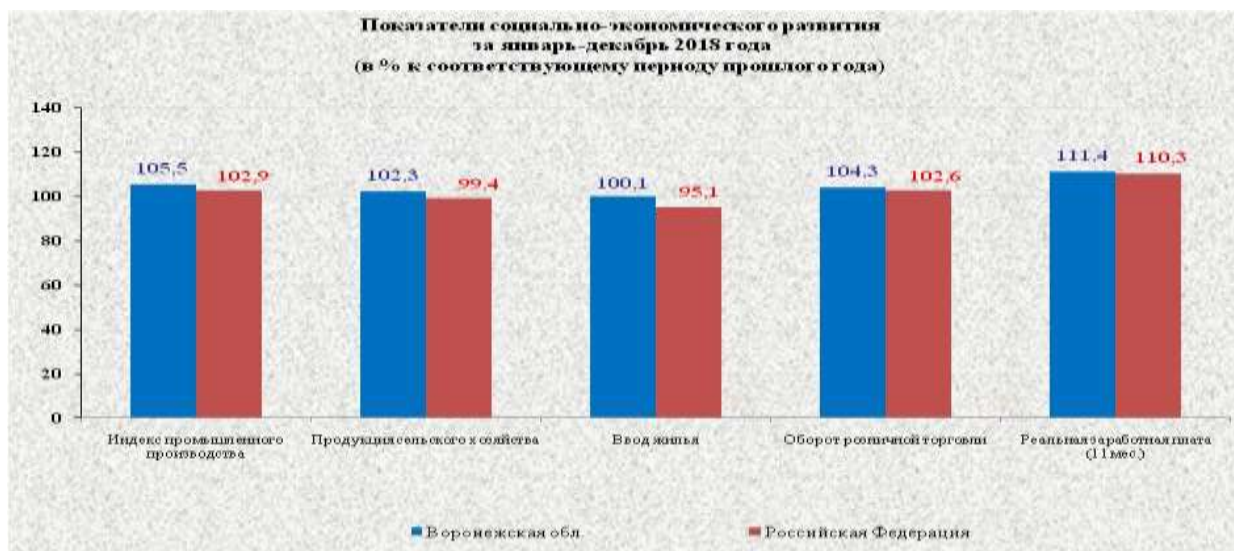


### 3.1.2 Социально-экономическая обстановка в Воронежской области по итогам 2018 г.

Состояние экономики Воронежской области по итогам 2018 года продолжало характеризоваться сохранением позитивных тенденций, которые прослеживались по всем макроэкономическим показателям. Обеспечен рост промышленного и сельскохозяйственного производства, жилищного строительства, потребительского спроса, а также номинальных и реальных заработных плат, денежных доходов населения.

**Рисунок 8. Показатели социально-экономического развития за 2018 г.**

<sup>6</sup> Инфляция, за исключением продовольствия, регулируемых цен и тарифов и подакцизной продукции.



*Промышленное производство* возросло на 5,5% к уровню 2017 года (в РФ – на 2,9%). Рост производства в целом в промышленности региона обеспечен опережающей положительной динамикой в «Обрабатывающих производствах» и «Водоснабжении; водоотведении, организации сбора и утилизации отходов, деятельности по ликвидации загрязнений», индекс производства в которых составил соответственно 107% и 110,1% (в РФ – 102,6% и 102%). В остальных видах деятельности отмечен спад: в «Добыче полезных ископаемых» – на 9,7% в сравнении с уровнем 2017 года (в РФ – рост на 4,1%), в «Обеспечении электрической энергией, газом и паром; кондиционировании воздуха» – на 2,6% (в РФ – рост на 1,6%).

Объем *сельскохозяйственного производства* вырос на 2,3% к уровню 2017 года (в среднем по субъектам РФ снижение – 99,4%), в том числе основных видов продукции животноводства: мяса в области произведено больше на 19,9%, молока – на 7,5%, яиц – на 5,2% (в среднем по субъектам РФ значения показателей ниже – 102,5%, 101,5%, 100,1% соответственно).

Объем работ, выполненных по виду деятельности «*Строительство*» снизился на 4,5% к уровню 2017 года (в России - рост на 5,3%). Ввод жилья составил 1691,1 тыс.кв.метров, что на 0,1% выше уровня 2017 года ( по РФ - снижение 4,9%).

Потребительский спрос в сфере *торговли* продемонстрировал дальнейший рост и составил 104,3% от уровня 2017 года (по РФ - 102,6%). Объем *платных услуг*, оказанных населению, увеличился на 0,2% к уровню 2017 года (в России – на 2,5%).

*Индекс потребительских цен* по полному кругу товаров и услуг составил в декабре 104,6% к декабрю 2017 года и 102,5% к январю-декабрю прошлого года (в России – по 104,3% и 102,5% соответственно).

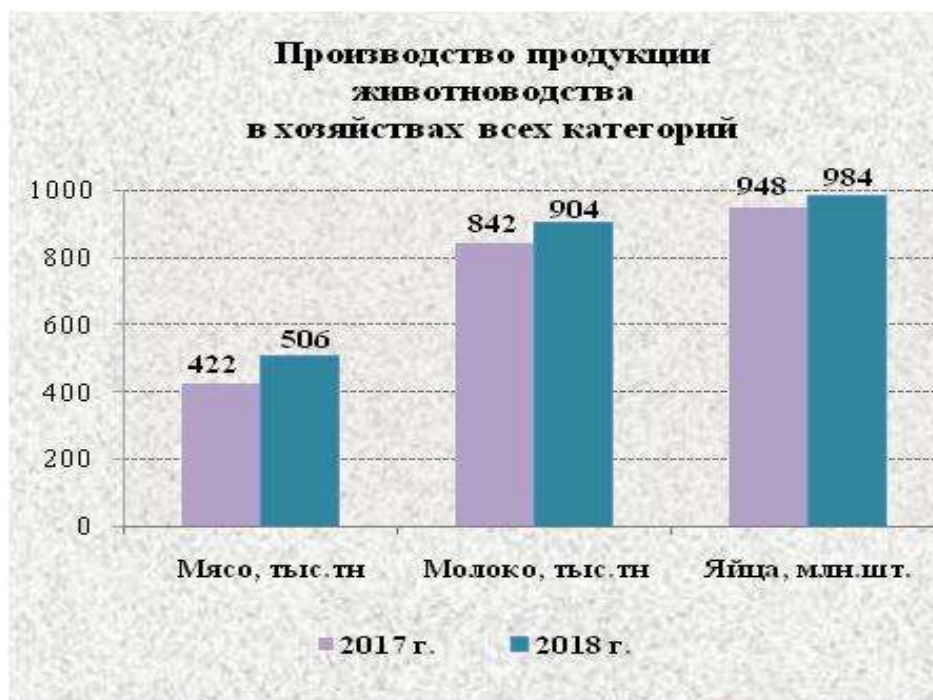
*Среднемесячная начисленная заработная плата* за январь-ноябрь 2018 года к соответствующему периоду 2017 года увеличилась на 111,4% (по РФ – на 10,3%) и составила 30637,2 рублей. В реальном исчислении оплата труда увеличилась на 8,9% (по РФ – на 7,4%).

Ситуация с безработицей на рынке труда за январь-декабрь 2018 года стабильна - *регистрируемая безработица* сложилась на уровне 0,9%.



По итогам 2018 года темп роста производства продукции сельского хозяйства составил 102,3% к уровню 2017 года в сопоставимой оценке (по России снижение – 99,4%).

Производство мяса (скот и птица на убой в живой массе) в хозяйствах всех категорий достигло 506,1 тыс. тонн (119,9% к уровню 2017 года), молока - 904,2 тыс. тонн (107,5%) , яиц - 984 млн. штук - это максимальные объемы производства в области за последнюю четверть века.



На 01.01.2019 в хозяйствах всех категорий содержалось 464,1 тыс. голов крупного рогатого скота (100,1% к уровню на 01.01.2018 года), коров – 182,8 тыс. голов (102,4%), свиней - 1339,4 тыс. голов (114,5%), овец и коз – 218,6 тыс. голов (93%). Уменьшение

поголовья овец и коз обусловлено сокращением в мелких подсобных хозяйствах несельскохозяйственных организаций и крестьянских (фермерских) хозяйствах, включая индивидуальных предпринимателей.

В секторе сельхозорганизаций обеспечена устойчивая положительная динамика роста производства продукции животноводства. Успешно развиваются молочный и мясной кластеры, предусматривающие модернизацию отрасли животноводства и стабильный рост объемов производства продукции. Высокими темпами наращиваются объемы производства мяса – 126,7% (к уровню 2017 года), молока – 112,3 процента. Надои молока в расчете на одну корову молочного стада в сельхозорганизациях увеличились на 6,5% (+423 кг) и составили 6915 кг (в 2017 году – 6492 кг). В рейтинге субъектов Российской Федерации по итогам 2018 года по производству молока в сельхозорганизациях область занимает 4 место, по приросту объемов молока - 1 место в РФ (+71 тыс. тонн).

В секторе мясного скотоводства реализуется более 200 проектов с общей численностью специализированного мясного скота - 154 тыс. голов, в том числе крупнейший в Российской Федерации инвестпроект ООО «Заречное» (более 50 тыс. голов КРС) по производству высококачественной говядины («мраморного мяса»). В рейтинге субъектов Российской Федерации область занимает 4 место по производству мяса крупного рогатого скота - 50 тыс. тонн.

За счет реализации крупных инвестиционных проектов ускоренными темпами развивается отрасль свиноводства. По итогам 2018 года производство свинины составляет 259 тыс. тонн - 3 место в Российской Федерации. Поголовье свиней превышает 1,3 млн. голов - 3 место в РФ.

В структуре производства основных видов скота и птицы на убой (в живом весе) сельскохозяйственными организациями в 2018 году отмечалось увеличение удельного веса производства свиней - 61,6% (в 2017 году - 51,5%).

В растениеводстве получен рекордный урожай подсолнечника – 1100 тыс. тонн при средней урожайности - 26,5 ц/га (в среднем по России - 16,2 ц/га). Валовой сбор зерна составил 4960 тыс. тонн (87,6% к уровню 2017 года), сахарной свеклы - 5057 тыс. тонн (81,1%), что соответствует среднегодовым сборам последних пяти лет. Снижение производства данных культур связано с более поздними сроками сева из-за продолжительных дождей, а также рекордной урожайностью прошлого года. В 2017 году впервые в истории земледелия нашего региона собрали 5664 тыс. тонн зерновых и зернобобовых культур.

Под урожай будущего года в сельхозорганизациях озимые культуры на зерно и зеленый корм посеяны на площади 518,0 тыс. га (99,5% к уровню 2017 года), зяби вспахано – 915,8 тыс. га (109,5%).

Важным фактором, стимулирующим развитие аграрного сектора экономики, является государственная поддержка. В 2018 году бюджетная поддержка сельхозпроизводителей, участвующих в реализации государственной программы Воронежской области «Развитие сельского хозяйства, производства пищевых продуктов и инфраструктуры агропродовольственного рынка» составила 10394,8 млн. рублей (129% к уровню 2017 года), в том числе из федерального бюджета - 8484,3 млн. рублей, из областного бюджета - 1910,5 млн. рублей.

### 3.2 ОПРЕДЕЛЕНИЕ СЕГМЕНТА РЫНКА, К КОТОРОМУ ПРИНАДЛЕЖИТ ОЦЕНИВАЕМЫЙ ОБЪЕКТ

При решении различных задач, возникающих в ходе операций на земельном рынке, в том числе при анализе рынка, объекты необходимо структурировать. Для этого всю совокупность объектов рынка (земельных участков) следует сегментировать. В данном случае однородными подвидами могут выступать как категории земель и их целевое назначение, их качество, параметры земельных участков, местоположение земельных участков, транспортная доступность, так и некоторые экономические показатели. В настоящее время целесообразно использовать множественную сегментацию, так называемую многофакторную модель сегментирования, т.е. сегментирование по нескольким видам одновременно. Подобное сегментирование может выступать как инструмент маркетинговых исследований и мониторинга земельного рынка.

По мнению аналитиков Vesco Consulting на земельном рынке можно выделить следующие сегменты (источник: <http://www.rview.ru/segment.html>):

Таблица 7. Сегментирование земельного рынка

Наименование показателя	Характеристика	Описание
Категория земель	<ul style="list-style-type: none"> <li>♦ Земли сельскохозяйственного назначения;</li> <li>♦ Земли населенных пунктов;</li> <li>♦ Земли промышленности и иного назначения;</li> <li>♦ Земли особо охраняемых территорий;</li> <li>♦ Земли лесного фонда;</li> <li>♦ Земли водного фонда;</li> <li>♦ Земли запаса.</li> </ul>	Отражается на оборотоспособности земельного участка: по действующему законодательству допускаются сделки купли-продажи из земель сельскохозяйственного назначения и поселений. При этом качество земли влияет на ценообразование земельного участка. Земли лесного фонда по Лесному кодексу допускается вовлекать в арендные отношения. А земли промышленности и иного специального назначения имеют свою специфику и могут быть ограничены или изъяты из оборота.
Целевое назначение земель	<ul style="list-style-type: none"> <li>♦ Под индивидуальное жилищное строительство;</li> <li>♦ Под коттеджное строительство;</li> <li>♦ Под загородные дома и резиденции;</li> <li>♦ Под садово-огородническое хозяйство;</li> <li>♦ Под фермерское хозяйство;</li> <li>♦ Под административно-производственные цели;</li> <li>♦ Сельскохозяйственное производство;</li> <li>♦ Прочее.</li> </ul>	Обусловлено инвестиционной привлекательностью земли и возможностью дальнейшего развития территорий потенциальными инвесторами и девелоперами. Именно этот сегмент важен при анализе аналогов и выработке решения о наиболее эффективном использовании конкретного земельного участка
Вид права пользования земельным участком	<ul style="list-style-type: none"> <li>♦ Собственность;</li> <li>♦ Аренда;</li> <li>♦ Постоянное бессрочное пользование;</li> <li>♦ Владение.</li> </ul>	Право пользования землей определяет операции на рынке недвижимости, анализируя земельный участок и рынок в целом необходимо учитывать возможность развития земельного участка, делая акцент на этой характеристике недвижимости

Наименование показателя	Характеристика	Описание
Местоположение и окружение	<ul style="list-style-type: none"> <li>♦ В непосредственной близости от водного объекта;</li> <li>♦ В непосредственной близости лесного массива;</li> <li>♦ В непосредственной близости от промышленного предприятия;</li> <li>♦ Другое окружение.</li> </ul>	Для земельных участков коммерческого назначения предпочтение отдается непосредственной близости от жилой и общественно-деловой застройки.
Размер земельного участка	<ul style="list-style-type: none"> <li>♦ Малые участки до 0.5 га;</li> <li>♦ Средние участки 0.5 - 5 га;</li> <li>♦ Большие участки 5 - 50 га;</li> <li>♦ Крупные участки свыше 50 га.</li> </ul>	В зависимости от целей и предпочтения использования земли
Наличие подведенных к земельному участку коммуникаций	<ul style="list-style-type: none"> <li>♦ Газоснабжение;</li> <li>♦ Электроснабжение;</li> <li>♦ Теплоснабжение;</li> <li>♦ Водоснабжение;</li> <li>♦ Канализация</li> </ul>	Участки на хорошо освоенных землеотводах ценятся значительно дороже

*Источник: Аналитические материалы компании Vesco Consulting  
(<http://www.rview.ru/segment.html>)*

*Вывод: Таким образом, оцениваемые земельные участки относятся к землям категории земель сельскохозяйственного назначения, целевое назначение – для сельскохозяйственного производства. Вид права – право собственности (общая долевая собственность). По площади земельные участки относятся к разному сегменту. Коммуникации на участках отсутствуют.*

### **3.3 АНАЛИЗ ФАКТИЧЕСКИХ ДАННЫХ О ЦЕНАХ СДЕЛОК И (ИЛИ) ПРЕДЛОЖЕНИЙ С ОБЪЕКТАМИ НЕДВИЖИМОСТИ ИЗ СЕГМЕНТОВ РЫНКА, К КОТОРЫМ МОЖЕТ БЫТЬ ОТНЕСЕН ОЦЕНИВАЕМЫЙ ОБЪЕКТ ПРИ ФАКТИЧЕСКОМ, А ТАКЖЕ ПРИ АЛЬТЕРНАТИВНЫХ ВАРИАНТАХ ЕГО ИСПОЛЬЗОВАНИЯ, С УКАЗАНИЕМ ИНТЕРВАЛА ЗНАЧЕНИЙ ЦЕН**

#### **3.3.1 ОБЗОР РЫНКА ЗЕМЕЛЬ СЕЛЬСКОХОЗЯЙСТВЕННОГО НАЗНАЧЕНИЯ В РОССИИ**

##### **Спрос и предложение**

Времена массовой скупки земли в надежде позднее продать ее дороже прошли. Участники рынка все больше воспринимают землю как потенциальный инструмент создания добавленной стоимости и тщательно подходят к выбору участков, оценивая потенциальный доход. Консолидация в отрасли продолжается, при этом все важнее становится оптимизация бизнеса. Из 18 крупнейших M&A в агросекторе за 2017 год в 11 сделках так или иначе присутствовал растениеводческий бизнес. В шести случаях сельхозземли были основным приобретаемым активом. Однако стратегия скупки земель только ради расширения их банка становится все менее популярной, обращают внимание эксперты. Сейчас в приоритете эффективность производства и оптимизация издержек, поэтому участники рынка тщательнее оценивают потенциальные приобретения с точки зрения дополнительных вложений в них и последующей отдачи.

Предложение земель в России очень большое, лучшие участки уже распределены и находятся в руках крупных холдингов. Но можно взять поля похуже, инвестировать в мелиорацию, удобрения и в итоге получить даже более хороший результат. Однако понятно, что если говорить о покупке земли близко к портам, в Краснодарском крае или в наиболее привлекательных регионах Черноземья, то найти вариант почти невозможно,

хотя спрос на эти регионы есть и будет. «С географической точки зрения, чем ближе участки к портам, тем меньше вероятность их купить, причем это актуально не только для Юга: например, в Воронежской области земля доступнее, чем на Кубани, а в Тамбовской подобрать актив проще, чем в Воронеже.

При выборе земельных активов для покупки компании в первую очередь обращают внимание на расположение участка: обычно их привлекают предложения из регионов, где у них уже функционирует бизнес. Также важно, чтобы район был хорошим по климатическим и почвенным показателям. Следующий критерий — юридическая чистота актива и отсутствие обременений.

Рисунок 9. Распределение сельхозугодий в России



Источник: <https://www.agroinvestor.ru/analytics/article/29586-dengi-ukhodyat-v-zemlyu/>.

Ситуация с подбором подходящих сельхозземель различается в зависимости от региона, в Краснодарском крае свободной земли мало, почти вся она освоена, поэтому холдинг вынужден конкурировать за покупку участков под закладку сада с другими отраслями. А вот в Нижегородской области компания регулярно получает предложения из разных районов о приобретении сельхозпредприятий. Крупные участки на продажу есть всегда. При решении о покупке все упирается в цену и в географическое расположение площадки, поясняет Белов. Также могут возникнуть дополнительные условия: например, сохранение на предприятии стада КРС, что не подходит компании. В Новгородской области землю найти еще проще, и стоит она будет ощутимо дешевле, но это зона рискованного земледелия, поэтому растениеводство там развито меньше, чем в средней полосе.



Рисунок 10.

### Общая площадь контролируемых (освоенных) земель в зависимости от площади



Источник: <https://www.agroinvestor.ru/analytics/article/29586-dengi-ukhodyat-v-zemlyu/>.

### Цены

В течение 2017 года определенный интерес к покупке земли сохранялся даже тогда, когда стало ясно, что год в целом для аграриев скорее неудачный. В значительной мере он подогревается непрофильными инвесторами и будет сохраняться еще некоторое время, поскольку средняя стоимость земли в России по сравнению с сопоставимыми рынками остается относительно низкой, хотя и произошла коррекция вверх из-за колебаний курса рубля в 2014—2015 годах.

В 2014—2016 годах практически во всех регионах наблюдался рост цен на землю, который остановился 2017-м. Цены в лучших районах юга находятся в диапазоне 180-200 тыс. руб./га, центра России — на уровне 50-70 тыс. руб./га, приводит данные Владислав Новоселов. Цены на землю в 2017 году достигли своих пиковых значений, и с осени наблюдается их снижение на 10-15% и даже более на фоне появления достаточно большого количества новых предложений, говорит директор юридического департамента «Мираторга» Александр Краснов. Причем реальные цены сделок отличаются от первоначальных ожиданий продавца еще больше — на 20-30%, добавляет он. «Сейчас у нас появилась возможность выбирать лучшие по качеству и наиболее подходящие нам по местоположению земли. Думаем, что в течение 2018 года на рынке будут появляться новые предложения по продаже, и тренд на снижение цены сохранится», — рассчитывает он.

Аналогичного мнения придерживается Михаил Харламов. Рекордный урожай 2017 года и прогноз на 2018-й привели к снижению цен на продукцию, перепроизводство подтолкнет неэффективных игроков, слабо управляющих своими затратами, уходить с рынка, что приведет к росту предложения и возможному снижению стоимости земли, полагает он. Стоимость земли как бизнес-актива напрямую зависит от ситуации на рынке сельхозпродукции: чем ниже цена на конечный продукт, тем меньше рентабельность

инвестиций. Рентабельность не может падать бесконечно, поэтому коррекция стоимости земли — весьма вероятное событие, рассуждает топ-менеджер.

### **Перспективы развития рынка**

Рынок сельхозземли в России огромен — это десятки миллионов гектаров, и процесс перехода как крупных массивов, так и относительно небольших кластеров от одного владельца к другому будет идти постоянно. Причем это будут как сделки консолидации, так и разделения больших активов на отдельные кластеры. Основным фактором, который будут принимать во внимание — это доходность и эффективность, уверен Новоселов. Если доходность в отрасли будет снижаться, то участники рынка неминуемо пересмотрят свои стратегии. Будет идти достаточно стандартный процесс увеличения активов под контролем сильных успешных игроков. Причем это могут быть и небольшие региональные компании, которые научились извлекать хороший доход даже при низких ценах на основные агропродукты.

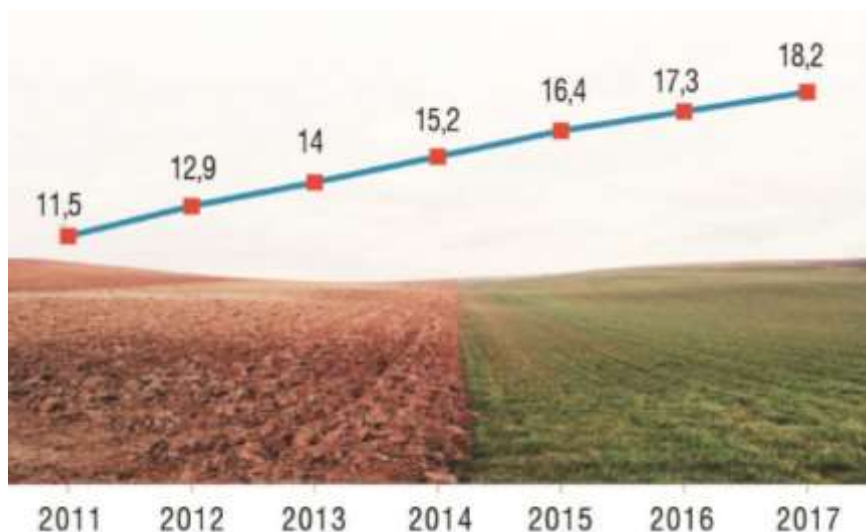
Однако снижение доходности в отрасли неминуемо приведет к ухудшению финансового состояния значимой доли игроков, продолжает эксперт. Ряд владельцев агрокомпаний не захотят оставаться в бизнесе при меньшей, чем ранее, прибыльности, поэтому и крупные активы будут менять владельцев, в том числе вероятно их разделение между разными покупателями, особенно если земля находится в разных регионах, рассуждает Новоселов. «Земля — основной и главный ресурс для всей отрасли, причем не только для растениеводства, но и для животноводства. Потенциал развития АПК еще далеко не исчерпан, поэтому земля всегда будет в центре внимания во многих инвестпроектах.

В отрасли продолжится тренд по консолидации и укрупнению игроков, причем есть вероятность, что при исчерпании предложения в наиболее благоприятных регионах они начнут интересоваться новыми. Однако крупные игроки продолжают ощущать сильное давление внешней среды, что скажется на финансовых показателях компаний, а также уровне конкуренции.

В перспективе некоторые крупные холдинги продолжают соревноваться за размер земельных банков, однако тех, кто не думает об экономике, становится все меньше. Сельское хозяйство — рискованный бизнес, и вопросы эффективного использования сельхозугодий будут заставлять игроков оптимизировать их, уверена Ольга Романова. Например, если у компании есть отдаленное хозяйство, которое сложно контролировать, то логичнее его продать или обменяться с другим игроком, у которого как раз есть интерес в этом регионе. Тем не менее еще сохраняется стратегия скупать как можно больше земли, так что в ближайшие три-четыре года может пройти очередная волна банкротств компаний, которые не справились с бизнесом, считает Романова.

Дальнейшее развитие рынка сельхозземель в России во многом будет зависеть от состава правительства и динамики экспорта сельхозпродукции, полагает Иван Николаев. Внутренний рынок насыщен, потребительский спрос падает, поскольку население беднеет, поэтому нужно наращивать экспорт. Если подвижки будут и мы начнем активнее вывозить не только зерно, но и мясо, овощи, то и на рынке сельхозземель будет некая позитивная динамика. Иначе стоит ждать стагнации.

Рисунок 11. Земля в собственности юрлиц



Источник: <https://www.agroinvestor.ru/analytics/article/29586-dengi-ukhodyat-v-zemlyu/>

Перспективы земельного рынка в долгосрочной перспективе видятся позитивными, но во многом зависят от того, удастся ли государству сделать его регулирование более эффективным. Нужно восстановить свободный оборот сельхозугодий. То, что по закону собственник земельного пая может продать его только государству, иному владельцу земельной доли в том же участке или арендатору этого участка, является основным препятствием для формирования в собственности крупных массивов земли, поясняет он. Более того, значительная часть земельных долей оказались невостребованными, и до сих пор сохраняется неопределенность их правового статуса. Недостаточная открытость сведений о наличии земли в публичной собственности также создает условия для недобросовестной конкуренции и коррупции. Так, муниципальное образование может передать участок в аренду фактически любому КФХ или сельхозорганизации на свое усмотрение, не ставя никого в известность — без торгов, без экономического обоснования, фактически по принципу.

Стоимость сельскохозяйственных земель в основных зернопроизводящих регионах в 2017 г. достигла пика за последние 5 лет. Так в Краснодарском крае гектар стоил в среднем 134 тыс. руб., в Ростовской области 119 тыс. руб., в Курганской и Воронежской областях -55 тыс. руб. Активнее всего за последние пять лет земля дорожала в Воронежской, Ростовской и Курской областях, на Ставрополе и Кубани. Средний темп роста с 2012 по 2017 годы в этих регионах составляет от 20 до 27%. В то же время российские сельхозземли по прежнему недооценены. Основная фундаментальная причина роста стоимости земли- рекордная прибыль сельхозпроизводителей в 2016-2017 гг., связанная с хорошим урожаем. Чистая доналоговая прибыль (EBIDA) лучших растениеводческих компаний России в 2016 г. составила 20-23 тыс. руб./га.

Источник: <https://www.agroinvestor.ru/analytics/article/29586-dengi-ukhodyat-v-zemlyu/>; <https://www.ya-fermer.ru/news/agroinvestor-razvitie-zemelnogo-rynka-rossii-v-2018-godu-i-perspektive>.

### 3.3.2 ОБЗОР РЫНКА ЗЕМЕЛЬ СЕЛЬСКОХОЗЯЙСТВЕННОГО НАЗНАЧЕНИЯ В ВОРОНЕЖСКОЙ ОБЛАСТИ

Основу предложения на рынке земельных участков г. Воронежа, как в городской черте (количество предложений преобладает в Ленинском и Центральном районах города), так и за ее пределами (преимущественно в южном и северном направлениях), составляют небольшие земельные участки, площадью 4-20 соток, с разрешенным видом использования под индивидуальное жилищное строительство.

Таблица 8. Наиболее вероятные диапазоны цен продаж земельных участков с/х назначения, руб./га

Административный район/ экономическая зона	мин.	макс.
М-4 Воронеж - Москва (север)	10 000	750 000
А-144 Воронеж-Курск (запад)	10 000	300 000
М-4 Воронеж-Ростов-на-Дону (юг)	10 000	510 000
А-144 Воронеж-Саратов (восток)	10 000	500 000
<b>Итого по назначению:</b>	<b>10 000</b>	<b>750 000</b>

Таблица 9. Наиболее вероятные диапазоны скидок при заключении реальных сделок

Назначение	Диапазон скидок, %	
	Нижняя граница	Верхняя граница
Сельскохозяйственное	10%	25%
Промышленное	10%	25%
Земли населенных пунктов	10%	25%

Ожидается, что активность на рынке земли г. Воронежа останется на прежнем уровне. Существенных изменений в структуре и объеме спроса и предложения в течение года не ожидается.

*Источник: Обзор «Рынок земли Воронежа», ПрайсвогтерхаусКуперс Раша Б.В.»*

*Оценщик проанализировал предложение о продаже земельных участков сельскохозяйственного назначения в районе расположения оцениваемых участков. Выборка представлена ниже.*

Таблица 10. Доступные Оценщику рыночные данные об объектах-аналогах и обоснование использования лишь части доступных объектов-аналогов (предложение о продаже)

№ п/п	Местоположение	Площадь, Га	Стоимость, руб.	Прямая ссылка на предложение	Цена за га	Контакты
1	Воронежская область, Острогожск	1 655,00	55 000 000,00	<a href="https://voronezh.move.ru/objects/prodaetsya_sh_naznacheniya_ploschadyu_1655_kv_m_ploschadyu_165500_sotok_voronejskaya_oblast_ostrog_ojsk_voronejskaya_oblast_ostrogojsk_6823848475/">https://voronezh.move.ru/objects/prodaetsya_sh_naznacheniya_ploschadyu_1655_kv_m_ploschadyu_165500_sotok_voronejskaya_oblast_ostrog_ojsk_voronejskaya_oblast_ostrogojsk_6823848475/</a>	33 232,63	Денис Собственник +7 (920) 417-56-54
2	Воронежская область, Новая Усмань, Воронежская область, Новоусманский район	13,00	550 000,00	<a href="https://voronezh.move.ru/objects/prodaetsya_sh_naznacheniya_ploschadyu_113_kv_m_ploschadyu_1300_sotok_voronejskaya_oblast_novaya_usman_voronejskaya_oblast_novousmanskiy_rayon_6824739511/">https://voronezh.move.ru/objects/prodaetsya_sh_naznacheniya_ploschadyu_113_kv_m_ploschadyu_1300_sotok_voronejskaya_oblast_novaya_usman_voronejskaya_oblast_novousmanskiy_rayon_6824739511/</a>	42 307,69	Олег Собственник +7 (920) 410-72-58
3	ВВоронежская область, р-н Терновский, село Ржавец	13,50	700 000,00	<a href="http://voronezh.agroserver.ru/zemelnye-uchastki/prodam-uchastok-13-5-ga-selkhoznaznacheniya-605143.htm">http://voronezh.agroserver.ru/zemelnye-uchastki/prodam-uchastok-13-5-ga-selkhoznaznacheniya-605143.htm</a>	51 851,85	Дмитрий Тел:+7 (903) 654-52-91
4	Воронежская область, Терновский район	1 500,00	45 000 000,00	<a href="http://voronezh.agroserver.ru/zemelnye-uchastki/prodam-zemlyu-s-kh-973857.htm">http://voronezh.agroserver.ru/zemelnye-uchastki/prodam-zemlyu-s-kh-973857.htm</a>	30 000,00	Максим Сергеевич Тел:+7 (929) 010-08-90
5	Воронежская область, Хохольский район рядом с д. Яманча	13,40	670 000,00	<a href="http://voronezh.agroserver.ru/zemelnye-uchastki/uchastok-13-4-ga-v-khokholskom-rayone-ryadom-s-d-yamancha-850472.htm">http://voronezh.agroserver.ru/zemelnye-uchastki/uchastok-13-4-ga-v-khokholskom-rayone-ryadom-s-d-yamancha-850472.htm</a>	50 000,00	Жиляков Сергей Александрович Тел:+7 (920) 229-11-46
6	Воронежская область, Хохольский район, село Борщево	32,00	950 000,00	<a href="https://voronezh.move.ru/objects/prodaetsya_ploschadyu_3200_sotok_voronejskaya_oblast_rn_hoholskiy_borschevo_kfh_urojay_6798036512/">https://voronezh.move.ru/objects/prodaetsya_ploschadyu_3200_sotok_voronejskaya_oblast_rn_hoholskiy_borschevo_kfh_urojay_6798036512/</a>	29 687,50	Web AS Собственник +7 (951) 565-85-97
7	Воронежская область, Новоусманский район рядом с с.Парусное в Новой Усмани.	50,00	2 100 000,00	<a href="https://voronezh.move.ru/objects/prodaetsya_sh_naznacheniya_ploschadyu_50_kv_m_ploschadyu_5000_sotok_novousanskiy_rayon_6805627337/">https://voronezh.move.ru/objects/prodaetsya_sh_naznacheniya_ploschadyu_50_kv_m_ploschadyu_5000_sotok_novousanskiy_rayon_6805627337/</a>	42 000,00	Анна Собственник +7 (961) 616-30-00
8	Воронежская область, Россошанский р-н, с. Терновка	1 500,00	49 000 000,00	<a href="https://voronezh.move.ru/objects/prodaetsya_sh_naznacheniya_ploschadyu_1500_kv_m_ploschadyu_150000_sotok_voronejskaya_oblast_ternovka_voronejskaya_oblast_selo_ternovka_6825254037/">https://voronezh.move.ru/objects/prodaetsya_sh_naznacheniya_ploschadyu_1500_kv_m_ploschadyu_150000_sotok_voronejskaya_oblast_ternovka_voronejskaya_oblast_selo_ternovka_6825254037/</a>	32 666,67	М Собственник +7 (999) 403-89-86

9	Воронежская область, село Верхний Мамон, Верхнемамонский район	107,80	7 000 000,00	<a href="https://voronezh.move.ru/objects/voronejskaya_oblast_selo_verhniy_mamon_verhnemamonskiy_rayon_6796194447/">https://voronezh.move.ru/objects/voronejskaya_oblast_selo_verhniy_mamon_verhnemamonskiy_rayon_6796194447/</a>	64 935,06	Дмитрий Риелтор +7 (961) 613-19-07
10	Воронежская область, Панинский район, рабочий посёлок Перелешинский	8,00	400 000,00	<a href="https://voronezh.move.ru/objects/prodaetsya_sh_naznacheniya_ploschadyu_128_kvm_ploschadyu_800_sotok_voronejskaya_oblast_pereleshinskiy_voronejskaya_oblast_paninskiy_rayon_6824914839/">https://voronezh.move.ru/objects/prodaetsya_sh_naznacheniya_ploschadyu_128_kvm_ploschadyu_800_sotok_voronejskaya_oblast_pereleshinskiy_voronejskaya_oblast_paninskiy_rayon_6824914839/</a>	50 000,00	Роман Собственник +7 (952) 545-67-22

В качестве объектов-аналогов были использованы предложения из таблицы №№ 1,2,8,10, как наиболее сопоставимые земельные участки по назначению (фактическому использованию), составу передаваемых прав, физическим характеристикам.

### 3.4 АНАЛИЗ ОСНОВНЫХ ФАКТОРОВ, ВЛИЯЮЩИХ НА СПРОС, ПРЕДЛОЖЕНИЕ И ЦЕНЫ СОПОСТАВИМЫХ ОБЪЕКТОВ НЕДВИЖИМОСТИ

В нижеследующей таблице представлены элементы сравнения (ценообразующие факторы), используемые Оценщиком при дальнейшем расчете рыночной стоимости Объекта оценки.

*Таблица 11. Элементы сравнения земельных участков*

Элементы сравнения		Диапазон влияния фактора на стоимость объекта
Передаваемые имущественные права, ограничения (обременения) этих прав	Передаваемые имущественные права	При сравнении права собственности, принадлежащего юридическому или физическому лицам, с правом аренды, корректировка на права будет находиться в широком диапазоне, в зависимости от сроков окончания договоров аренды, риска, возникающего между вложением в право собственности на земельный участок и право пользования на условиях аренды (право аренды) земельного участка.
	Ограничения (обременения) прав	В случае наличия обременений стоимость объекта может изменяться до – 100%
Условия финансирования состоявшейся или предполагаемой сделки	Нетипичные условия финансирования (льготное кредитование продавцом покупателя, платеж эквивалентом денежных средств и т.п.)	Степень влияния зависит от конкретных условий финансирования
Условия продажи	Нетипичные условия продажи (наличие финансового давления на сделку, обещание субсидий или льгот на развитие и т.п.)	Степень влияния зависит от конкретных условий продажи
Условия рынка	Время продажи	В зависимости от даты продажи стоимость объекта может существенно варьироваться
	Скидка к цене предложения	Разница между ценой предложения и стоимостью (продажной ценой) зависит от ликвидности объекта, его характеристик и общей ситуации в экономике страны.
Месторасположение объекта	Адрес расположения	Расположение объекта и его окружение значительно влияет на конкурентоспособность объекта на рынке. Местоположение является весьма существенным элементом сравнения сопоставимых продаж, оно определяет влияние на стоимость земли «внешних» факторов, связанных с конкретным местом ее расположения. Так, для земель с/х назначение важную роль имеет местоположение, относительно почвенных характеристик района расположения (тип почвы, содержание гумуса, мехсостав и т.д.). Поэтому желательно подбирать аналоги в одном районе (области) расположения с объектов оценки.

Элементы сравнения		Диапазон влияния фактора на стоимость объекта
	Наличие подъездных путей с твердым покрытием.	Данный фактор является важным с точки зрения логистики, освоения земель. Корректировка представлена ниже в Отчете
Физические характеристики объекта	Площадь	Чем больше размер земельного участка, тем меньше стоимость его единицы измерения. Участки с большей площадью обладают меньшей ликвидностью, поскольку ориентированы на эксплуатацию более крупных объектов недвижимости. Поиск покупателей таких участков занимает большой период времени. В отношении земельных участков, находящихся в аренде, прослеживается такая же взаимосвязь между площадью и размером ренты за пользование земельным участком. Корректировка представлена ниже в отчете
	Конфигурация и рельеф	Неудобная конфигурация может препятствовать механизированной обработке земель. Наличие негативных условий: заболоченность, сложный рельеф, подверженность к обвалам снижают условия эксплуатации, следовательно и стоимость земли.
Вид использования и (или) зонирование	Вид разрешенного использования	Корректировка на категорию и вид разрешенного использования может быть значительной. В виду данного факта обычно для расчета используются объекты с аналогичной категорией и видом разрешенного использования.
	Фактическое использование	Стоимость земли с/х назначения значительно отличается в зависимости от вида обработки и фактической эксплуатации. Особую роль играют степень заброшенности земли, обработанные земли более привлекательны. Ниже в отчете представлены корректировки.
Наличие движимого имущества, не связанного с недвижимостью	Наличие некапитальных хозяйственных построек	Движимое имущество обычно при оценке земельного участка отсутствует. В случае его наличия корректировка зависит от состава и характеристик данного имущества.
Другие характеристики (элементы), влияющие на стоимость		По данному фактору рассматриваются иные особенности, не учтенные другими ценообразующими факторами, в случае, если таковые выявлены. Корректировка зависит от конкретного выявленного элемента или характеристики и может находиться в широком диапазоне

Таблица 12. Значения скидки на торг, усредненные по регионам России

Класс объектов	Неактивный рынок		
	Среднее	Доверительный интервал	
Цены предложений объектов			
1. Земельные участки под пашню	19,4%	17,8%	21,0%
2. Земельные участки под кормовые угодья	20,9%	18,8%	23,0%
3. Земельные участки под многолетние насаждения	19,7%	18,0%	21,5%
4. Земельные участки, классифицируемые как залежь	24,0%	21,6%	26,4%

Источник: «Справочник оценщика недвижимости-2018. Земельные участки сельскохозяйственного назначения», Нижний Новгород, Приволжский центр методического и информационного обеспечения оценки, 16.01.2018 г., стр. 140, таблица 60



Таблица 13. Значения скидки на наличие подъездных путей с твердым покрытием, усредненные по регионам России.

Наименование коэффициента	Среднее значение	Доверительный интервал	
<b>Земельные участки под пашни</b>			
Отношение удельной цены земельных участков с твердым покрытием к удельной цене аналогичных участков с грунтовыми дорогами	1,20	1,12	1,28
<b>Земельные участки под кормовые угодья</b>			
Отношение удельной цены земельных участков с твердым покрытием к удельной цене аналогичных участков с грунтовыми дорогами	1,28	1,09	1,47

Источник: «Справочник оценщика недвижимости-2018. Земельные участки сельскохозяйственного назначения», Нижний Новгород, Приволжский центр методического и информационного обеспечения оценки, 16.01.2018 г., стр. 96, таблица 31

Таблица 14. Значения скидки на масштаб (общая площадь), усредненные по регионам России. Земельные участки под пашни

		Цена				
		Аналог				
Площадь, га		до 10	от 10 до 30	30-100	от 100 до 1000	свыше 1000
Объект оценки	до 10	1	1,07	1,21	1,49	1,58
	от 10 до 30	0,93	1	1,13	1,39	1,48
	30-100	0,83	0,89	1	1,24	1,31
	от 100 до 1000	0,67	0,72	0,81	1	1,06
	свыше 1000	0,63	0,68	0,76	0,94	1

Источник: «Справочник оценщика недвижимости-2018. Земельные участки сельскохозяйственного назначения», Нижний Новгород, Приволжский центр методического и информационного обеспечения оценки, 16.01.2018 г., стр. 104, таблица 35

Таблица 15. Значения корректировки на рельеф, усредненные по регионам России. Земельные участки под пашни

Наименование коэффициента	Среднее значение	Доверительный интервал	
<b>Земельные участки под пашни</b>			
Отношение удельной цены земельных участков со слабым уклоном к удельной цене аналогичных участков с ровным рельефом	0,91	0,88	0,93
Отношение удельной цены земельных участков со средним уклоном к удельной цене аналогичных участков с ровным рельефом	0,82	0,78	0,86
Отношение удельной цены земельных участков с сильным уклоном к удельной цене аналогичных участков с ровным рельефом	0,74	0,69	0,78

Источник: «Справочник оценщика недвижимости-2018. Земельные участки сельскохозяйственного назначения», Нижний Новгород, Приволжский центр методического и информационного обеспечения оценки, 16.01.2018 г., стр. 119, таблица 41

Таблица 16. Значения корректировки на конфигурацию, усредненные по регионам России. Земельные участки под пашни

Земельные участки под пашни	Среднее значение	Доверительный интервал	
Отношение удельной цены земельных участков, удобных для механизированной обработки, к удельной цене участков сложной конфигурации, механизированная обработка которых затруднена	1,37	1,24	1,50

Источник: «Справочник оценщика недвижимости-2018. Земельные участки сельскохозяйственного назначения», Нижний Новгород, Приволжский центр методического и информационного обеспечения оценки, 16.01.2018 г., стр. 121 таблица 44

Таблица 17. Значения корректировки на функциональное назначение земельного участка, усредненные по регионам России

цены земельных участков		аналог		
		под пашню	под кормовые угодья	под многолетние насаждения
объект ценки	под пашню	1,00	1,35	0,85
	под кормовые угодья	0,74	1,00	0,63
	под многолетние насаждения	1,17	1,58	1,00

Источник: «Справочник оценщика недвижимости-2018. Земельные участки сельскохозяйственного назначения», Нижний Новгород, Приволжский центр методического и информационного обеспечения оценки, 16.01.2018 г., стр. 133, таблица 55

#### 4. АНАЛИЗ НАИБОЛЕЕ ЭФФЕКТИВНОГО ИСПОЛЬЗОВАНИЯ

Наиболее эффективное использование представляет собой наиболее вероятное использование объекта недвижимости, которое не противоречит действующему законодательству, физически и финансово осуществимо и при котором объект имеет наибольшую стоимость. Из определения следует, что в процессе анализа наиболее эффективного использования последовательно рассматриваются следующие критерии: физическая осуществимость, юридическая правомочность, финансовая оправданность и максимальная экономическая эффективность.

Рисунок1 Процесс анализа наиболее эффективного использования



Источник: методическая литература (см. соответствующий пункт Отчета)

Для определения наиболее эффективного использования оцениваемого объекта были учтены четыре основных критерия.

- ♦ *Физическая осуществимость.* Анализируется рельеф, агроклиматический потенциал, площадь, месторасположение, целесообразно использовать по назначению.
- ♦ *Юридическая правомочность.* Анализируются правовые ограничения на различные виды возможного функционального использования недвижимости. Отбор законодательно допустимых вариантов использования объекта оценки осуществляется на основе разрешённого использования и функционального назначения земельного участка, а также возможности принятия конструктивных решений. Объекты оценки относятся к землям сельскохозяйственного назначения под сельскохозяйственное производство. Таким образом, юридическая правомочность использования оцениваемого земельного участка не противоречит его физической осуществимости.
- ♦ *Финансовая оправданность и максимально экономически эффективное использование.* Поскольку юридическая правомочность использования оцениваемых земельных участков не противоречит их физической осуществимости, то единственно возможным вариантом использования земельных участков, финансово оправданным и максимально экономически эффективным, является их использование под сельскохозяйственное производство.

## **5. ОПИСАНИЕ ПРОЦЕССА ОЦЕНКИ ОБЪЕКТА ОЦЕНКИ В ЧАСТИ ПРИМЕНЕНИЯ ДОХОДНОГО, ЗАТРАТНОГО И СРАВНИТЕЛЬНОГО ПОДХОДОВ К ОЦЕНКЕ**

В соответствии с ФСО № 1 проведение оценки включает следующие этапы:

- заключение договора на проведение оценки, включающего задание на оценку;
- сбор и анализ информации, необходимой для проведения оценки;
- применение подходов к оценке, включая выбор методов оценки и осуществление необходимых расчетов;
- согласование (в случае необходимости) результатов и определение итоговой величины стоимости объекта оценки;
- составление отчета об оценке.

### **5.1 МЕТОДЫ ОЦЕНКИ**

Согласно п. 2 IFRS 13 справедливая стоимость - это рыночная оценка, а не оценка, формируемая с учетом специфики предприятия. По некоторым активам и обязательствам могут существовать наблюдаемые рыночные операции или рыночная информация. По другим активам и обязательствам наблюдаемые рыночные операции или рыночная информация могут отсутствовать. Однако цель оценки справедливой стоимости в обоих случаях одна и та же - определить цену, по которой проводилась бы операция, осуществляемая на организованном рынке, по продаже актива или передаче обязательства между участниками рынка на дату оценки в текущих рыночных условиях (то есть выходная цена на дату оценки с точки зрения участника рынка, который удерживает актив или имеет обязательство).

Если цена на идентичный актив или обязательство не наблюдается на рынке, предприятие оценивает справедливую стоимость, используя другой метод оценки, который обеспечивает максимальное использование уместных наблюдаемых исходных данных и минимальное использование ненаблюдаемых исходных данных. Поскольку справедливая стоимость является справедливой оценкой, она определяется с использованием таких допущений, которые участники рынка использовали бы при определении стоимости актива или обязательства, включая допущения о риске. Следовательно, намерение предприятия удержать актив или урегулировать или иным образом выполнить обязательство не является уместным фактором при оценке справедливой стоимости.

Цель оценки справедливой стоимости заключается в том, чтобы определить цену, по которой проводилась бы операция на добровольной основе по продаже актива или передаче обязательства между участниками рынка на дату оценки в текущих рыночных условиях. Оценка справедливой стоимости требует от предприятия выяснения всех указанных ниже моментов:

- конкретный актив или обязательство, являющееся объектом оценки (в соответствии с его единицей учета);
- в отношении нефинансового актива, исходное условие оценки, являющееся приемлемым для оценки (в соответствии с его наилучшим и наиболее эффективным использованием);
- основной (или наиболее выгодный) для актива или обязательства рынок;

- метод или методы оценки, приемлемые для определения справедливой стоимости, с учетом наличия данных для разработки исходных данных, представляющих допущения, которые использовались бы участниками рынка при установлении цены на актив или обязательство, а также уровня в иерархии справедливой стоимости, к которому относятся эти исходные данные.

Оценка справедливой стоимости предполагает проведение операции по продаже актива или передаче обязательства:

- на рынке, который является основным для данного актива или обязательства;
- при отсутствии основного рынка на рынке, наиболее выгодном для данного актива или обязательства.

Предприятию нет необходимости проводить изнуряющий поиск всех возможных рынков для идентификации основного рынка или, при отсутствии основного рынка, наиболее выгодного рынка, однако, оно должно учитывать всю информацию, которая является обоснованно доступной. При отсутствии доказательств обратного рынок, на котором предприятие вступило бы в сделку по продаже актива или передаче обязательства, считается основным рынком или, при отсутствии основного рынка, наиболее выгодным рынком.

При наличии основного рынка для актива или обязательства оценка справедливой стоимости должна представлять цену на данном рынке (такая цена либо является непосредственно наблюдаемой, либо рассчитывается с использованием другого метода оценки), даже если цена на другом рынке является потенциально более выгодной на дату оценки.

Предприятие должно иметь доступ к основному (или наиболее выгодному) рынку на дату оценки. Поскольку различные предприятия (и направления бизнеса в рамках таких предприятий), осуществляющие различные виды деятельности, могут иметь доступ к различным рынкам, основные (или наиболее выгодные) рынки для одного и того же актива или обязательства могут быть разными для различных предприятий (и направлений бизнеса в рамках таких предприятий). Следовательно, основной (или наиболее выгодный) рынок (и, соответственно, участников рынка) необходимо рассматривать с точки зрения предприятия, учитывая таким образом различия между и среди предприятий, осуществляющих различные виды деятельности.

Для того чтобы добиться наибольшей последовательности и сопоставимости оценок справедливой стоимости и раскрытия соответствующей информации, IFRS 13 устанавливает иерархию справедливой стоимости, которая делит исходные данные для метода оценки, используемые для оценки справедливой стоимости, на три уровня. Иерархия справедливой стоимости отдает наибольший приоритет котируемым ценам (некорректируемым) на активных рынках для идентичных активов или обязательств (исходные данные 1 Уровня) и наименьший приоритет ненаблюдаемым исходным данным (исходные данные 3 Уровня).

Наличие уместных исходных данных и их относительная субъективность могут повлиять на выбор приемлемых методов оценки. Однако иерархия справедливой стоимости отдает приоритет исходным данным для методов оценки, а не методам оценки, используемым для оценки справедливой стоимости.

## Иерархия справедливой стоимости (иерархия данных)

1. *Исходные данные 1 Уровня* - это котируемые цены (некорректируемые) на активных рынках для идентичных активов или обязательств, к которым предприятие может получить доступ на дату оценки. Котируемая цена на активном рынке представляет собой наиболее надежное доказательство справедливой стоимости и должна использоваться для оценки справедливой стоимости без корректировки всякий раз, когда она доступна.

Исходные данные 1 Уровня будут доступны для многих финансовых активов и финансовых обязательств, некоторые из которых могут быть обменены на многочисленных активных рынках (например, на различных биржах). Следовательно, особое внимание в пределах 1 Уровня уделяется определению следующего:

- основной рынок для актива или обязательства или, при отсутствии основного рынка, наиболее выгодный рынок для актива или обязательства;
- может ли предприятие участвовать в операции с активом или обязательством по цене данного рынка на дату оценки.

Исходные данные 1 Уровня должны корректироваться только в следующих случаях:

- когда предприятие удерживает большое количество аналогичных (но неидентичных) активов или обязательств (например, долговые ценные бумаги), которые оцениваются по справедливой стоимости, а котируемая цена на активном рынке существует, но не является доступной в любой момент, для каждого из данных активов или обязательств по отдельности (то есть при условии наличия большого количества аналогичных активов или обязательств, удерживаемых предприятием, было бы трудно получить информацию о ценах для каждого отдельного актива или обязательства на дату оценки). В таком случае в качестве практического подручного средства предприятие может оценивать справедливую стоимость, используя альтернативный метод оценки, который не основывается исключительно на котируемых ценах (например, матричное ценообразование). Однако использование альтернативного метода оценки приводит к получению оценки справедливой стоимости, которая относится к более низкому уровню в иерархии справедливой стоимости.
- когда котируемая цена на активном рынке не представляет собой справедливую стоимость на дату оценки. Так может обстоять дело, когда, например, существенные события (такие как операции на рынке «от принципала к принципалу», торги на посредническом рынке или объявления) имеют место после закрытия рынка, но до наступления даты оценки. Предприятие должно установить и последовательно применять политику идентификации таких событий, которые могут повлиять на оценки справедливой стоимости. Однако если котируемая цена корректируется с учетом новой информации, такая корректировка приводит к получению оценки справедливой стоимости, которая относится к более низкому уровню в иерархии справедливой стоимости.
- при оценке справедливой стоимости обязательства или собственного долевого инструмента предприятия с использованием котируемой цены на идентичную единицу, которая продается как актив на активном рынке, и такая цена должна корректироваться с учетом факторов, специфических для единицы или актива.

Если корректировка котируемой цены актива не требуется, результатом будет получение оценки справедливой стоимости, относимой к 1 Уровню в иерархии справедливой стоимости. Однако любая корректировка котируемой цены актива приведет к получению оценки справедливой стоимости, относимой к более низкому уровню в иерархии справедливой стоимости.

*2. Исходные данные 2 Уровня* - это исходные данные, которые не являются котируемыми ценами, включенными в 1 Уровень, и которые прямо или косвенно являются наблюдаемыми для актива или обязательства. Если актив или обязательство имеет определенный (договорной) период, исходные данные 2 Уровня должны быть наблюдаемыми для практически всего срока действия актива или обязательства. Исходные данные 2 Уровня включают следующее:

- котируемые цены на аналогичные активы или обязательства на активных рынках.
- котируемые цены на идентичные или аналогичные активы или обязательства на рынках, которые не являются активными.
- исходные данные, за исключением котируемых цен, которые являются наблюдаемыми для актива или обязательства, например:
- ставки вознаграждения и кривые доходности, наблюдаемые с обычно котируемыми интервалами;
- подразумеваемая волатильность;
- кредитные спреды.
- подтверждаемые рынком исходные данные.

Корректировки исходных данных 2 Уровня меняются в зависимости от факторов, специфических для актива или обязательства. Такие факторы включают следующее:

- состояние или местонахождение актива;
- степень, в которой исходные данные относятся к единицам, которые сопоставимы с активом или обязательством;
- объем или уровень деятельности на рынках, на которых наблюдаются эти исходные данные.

Корректировка исходных данных 2 Уровня, которые являются существенными для оценки в целом, может привести к получению оценки справедливой стоимости, которая относится к 3 Уровню в иерархии справедливой стоимости, если для корректировки используются существенные ненаблюдаемые исходные данные.

*3. Исходные данные 3 Уровня* - это ненаблюдаемые исходные данные для актива или обязательства. Ненаблюдаемые исходные данные должны использоваться для оценки справедливой стоимости в том случае, если уместные наблюдаемые исходные данные не доступны, таким образом, учитываются ситуации, при которых наблюдается небольшая, при наличии таковой, деятельность на рынке в отношении актива или обязательства на дату оценки. Однако цель оценки справедливой стоимости остается прежней, то есть выходная цена на дату оценки с точки зрения участника рынка, который удерживает актив или имеет обязательство. Следовательно, ненаблюдаемые исходные данные должны

отражать допущения, которые участники рынка использовали бы при установлении цены на актив или обязательство, включая допущения о риске.

Допущения о риске включают риск, присущий конкретному методу оценки, используемому для оценки справедливой стоимости (такому как модель ценообразования), и риск, присущий исходным данным метода оценки. Оценка, не включающая корректировку с учетом рисков, не будет представлять оценку справедливой стоимости, если участники рынка будут включать такую корректировку при установлении цены на актив или обязательство. Например, может возникнуть необходимость включить корректировку с учетом рисков при наличии значительной неопределенности оценки.

Применять ненаблюдаемые исходные данные следует, используя всю информацию, доступную в сложившихся обстоятельствах, которая может включать собственные данные предприятия. При разработке ненаблюдаемых исходных данных предприятие может начать со своих собственных данных, но оно должно корректировать эти данные, если обоснованно доступная информация указывает на то, что другие участники рынка использовали бы другие данные или существует какая-то информация, специфическая для предприятия, которая недоступна для других участников рынка (например, синергия, специфическая для предприятия). Предприятию нет необходимости прилагать чрезмерные усилия, чтобы получить информацию о допущениях участников рынка. Однако предприятие должно учитывать всю информацию о допущениях участников рынка, которая является обоснованно доступной. Ненаблюдаемые исходные данные, разработанные в соответствии с вышеописанной процедурой, считаются допущениями участников рынка и удовлетворяют цели оценки справедливой стоимости.

### Методы оценки

Оценка должна проводиться такими методами оценки, которые являются приемлемыми в сложившихся обстоятельствах и для которых доступны данные, достаточные для оценки справедливой стоимости, при этом максимально используются уместные наблюдаемые исходные данные и минимально используются ненаблюдаемые исходные данные.

Тремя наиболее широко используемыми методами оценки являются рыночный подход, затратный подход и доходный подход. Необходимо использовать методы оценки, совместимые с одним или несколькими из данных подходов для оценки справедливой стоимости.

В некоторых случаях приемлемым будет использование одного метода оценки (например, при оценке актива или обязательства с использованием котированной цены на активном рынке для идентичных активов или обязательств). В других случаях приемлемым будет использование множественных методов оценки (например, так может обстоять дело при оценке единицы, генерирующей денежные средства). Если для оценки справедливой стоимости используются множественные методы оценки, то результаты (то есть соответствующие показатели справедливой стоимости) должны оцениваться путем рассмотрения целесообразности диапазона значений, обозначенных данными результатами. Оценка справедливой стоимости - это значение в пределах такого диапазона, которое наиболее точно представляет справедливую стоимость в сложившихся обстоятельствах.



## 5.2 РЫНОЧНЫЙ (СРАВНИТЕЛЬНЫЙ) ПОДХОД

**В соответствии с IFRS 13** при рыночном подходе используются цены и другая уместная информация, генерируемая рыночными операциями с идентичными или сопоставимыми (то есть аналогичными) активами, обязательствами или группой активов и обязательств, такой как бизнес.

Например, в методах оценки, совместимых с рыночным подходом, часто используются рыночные множители, возникающие из комплекта сопоставимых показателей. Множители могут находиться в одних диапазонах с другим множителем по каждому сопоставимому показателю. Для выбора надлежащего множителя из диапазона требуется использовать суждение с учетом качественных и количественных факторов, специфических для оценки.

Методы оценки, совместимые с рыночным подходом, включают матричное ценообразование. Матричное ценообразование - это математический метод, используемый преимущественно для оценки некоторых видов финансовых инструментов, таких как долговые ценные бумаги, не основываясь лишь на котируемых ценах на определенные ценные бумаги, а скорее на отношении ценных бумаг к другим котируемым ценным бумагам, используемым как ориентир.

Основным методом рыночного подхода является *метод сравнения продаж*. Он основывается на том, что цены имущества определяются рынком. Таким образом, показатель справедливой стоимости можно рассчитать на основании изучения рыночных цен объектов имущества, конкурирующих друг с другом за долю на рынке. Применяемый процесс сопоставления является основополагающим для процесса оценки.

**В соответствии с ФСО №1** сравнительный подход - совокупность методов оценки, основанных на получении стоимости объекта оценки путем сравнения оцениваемого объекта с объектами-аналогами. Объект-аналог – объект, сходный объекту оценки по основным экономическим, материальным, техническим и другим характеристикам, определяющим его стоимость.

Сравнительный подход рекомендуется применять, когда доступна достоверная и достаточная для анализа информация о ценах и характеристиках объектов-аналогов. При этом могут применяться как цены совершенных сделок, так и цены предложений.

В рамках сравнительного подхода применяются различные методы, основанные как на прямом сопоставлении оцениваемого объекта и объектов-аналогов, так и методы, основанные на анализе статистических данных и информации о рынке объекта оценки.

## 5.3 Доходный подход

**В соответствии с IFRS 13** при использовании доходного подхода будущие суммы (например, потоки денежных средств или доходы и расходы) преобразовываются в единую сумму на текущий момент (то есть дисконтированную). При использовании доходного подхода оценка справедливой стоимости отражает текущие рыночные ожидания в отношении таких будущих сумм.

### Методы оценки по приведенной стоимости

*Приведенная стоимость* - это инструмент, используемый для связывания будущих сумм

(например, потоков денежных средств или значений стоимости) с существующей суммой с использованием ставки дисконтирования. Определение справедливой стоимости актива или обязательства с использованием метода оценки по приведенной стоимости охватывает все следующие элементы с точки зрения участников рынка на дату оценки:

- оценка будущих потоков денежных средств от оцениваемого актива или обязательства;
- ожидания в отношении возможных изменений суммы и времени получения потоков денежных средств, представляющих неопределенность, присущую потокам денежных средств;
- временная стоимость денег, представленная ставкой по безрисковым монетарным активам, сроки погашения или сроки действия которых совпадают с периодом, охватываемым потоками денежных средств, и которые не представляют никакой неопределенности в отношении сроков и риска дефолта для их держателя (то есть безрисковая ставка вознаграждения);
- цена, уплачиваемая за принятие неопределенности, присущей потокам денежных средств (то есть премия за риск);
- другие факторы, которые участники рынка приняли бы во внимание в сложившихся обстоятельствах;
- в отношении обязательства, риск невыполнения обязательств, относящийся к данному обязательству, включая собственный кредитный риск предприятия (то есть лица, принявшего на себя обязательство).

Методы оценки по приведенной стоимости отличаются в зависимости от того, как они используют элементы, описанные выше.

Однако нижеследующие общие принципы регулируют применение любого метода оценки по приведенной стоимости, используемого для оценки справедливой стоимости:

- потоки денежных средств и ставки дисконтирования должны отражать допущения, которые использовались бы участниками рынка при установлении цены на актив или обязательство;
- для потоков денежных средств и ставок дисконтирования должны учитываться только те факторы, которые относятся к оцениваемому активу или обязательству;
- для того чтобы избежать двойного учета или не упустить влияние факторов риска, ставки дисконтирования должны отражать допущения, совместимые с допущениями, присущими потокам денежных средств. Например, ставка дисконтирования, отражающая неопределенность ожиданий в отношении будущего дефолта, будет приемлемой при использовании предусмотренных договором потоков денежных средств от ссуды (то есть метод корректировки ставки дисконтирования). Та же самая ставка не должна применяться при использовании ожидаемых (то есть взвешенных с учетом вероятности) потоков денежных средств (то есть метод оценки по ожидаемой приведенной стоимости), потому что ожидаемые потоки денежных средств уже отражают допущения о неопределенности в отношении будущего дефолта; вместо этого должна

использоваться ставка дисконтирования, соизмеримая с риском, присущим ожидаемым потокам денежных средств;

- допущения в отношении потоков денежных средств и ставок дисконтирования должны быть последовательными между собой. Например, номинальные потоки денежных средств, которые включают эффект инфляции, должны дисконтироваться по ставке, включающей эффект инфляции. Номинальная безрисковая ставка вознаграждения включает эффект инфляции. Фактические потоки денежных средств, исключая эффект инфляции, должны дисконтироваться по ставке, исключая эффект инфляции. Аналогичным образом потоки денежных средств за вычетом налогов должны дисконтироваться с использованием ставки дисконтирования за вычетом налогов. Потоки денежных средств до уплаты налогов должны дисконтироваться по ставке, совместимой с указанными потоками денежных средств;
- ставки дисконтирования должны учитывать основополагающие экономические факторы, связанные с валютой, в которой выражены потоки денежных средств.

Определение справедливой стоимости с использованием методов оценки по приведенной стоимости осуществляется в условиях неопределенности, потому что используемые потоки денежных средств являются скорее расчетными величинами, нежели известными суммами. Во многих случаях как сумма, так и сроки получения потоков денежных средств являются неопределенными. Даже предусмотренные договором фиксированные суммы, такие как платежи по ссуде, являются неопределенными, если существует риск дефолта.

#### 5.4 ЗАТРАТНЫЙ ПОДХОД

**В соответствии с IFRS 13** при затратном подходе отражается сумма, которая потребовалась бы в настоящий момент для замены производительной способности актива (часто называемой текущей стоимостью замещения).

С точки зрения продавца как участника рынка цена, которая была бы получена за актив, основана на той сумме, которую покупатель как участник рынка заплатит, чтобы приобрести или построить замещающий актив, обладающий сопоставимой пользой, с учетом морального износа. Причина этого заключается в том, что покупатель как участник рынка не заплатил бы за актив сумму больше, чем сумма, за которую он мог бы заменить производительную способность данного актива. Моральный износ включает в себя физическое ухудшение, функциональное (технологическое) устаревание и экономическое (внешнее) устаревание и является более широким понятием, чем износ, в целях подготовки и представления финансовой отчетности (распределение исторической стоимости) или налоговых целях (использование определенных сроков полезной службы). Во многих случаях метод текущей стоимости замещения используется для оценки справедливой стоимости материальных активов, которые используются в комбинации с другими активами или с другими активами и обязательствами.

**В соответствии с ФСО №1** затратный подход – совокупность методов оценки стоимости объекта оценки, основанных на определении затрат, необходимых для приобретения, воспроизводства, либо замещения объекта оценки с учетом износа и устареваний.

Затратный подход преимущественно применяется в тех случаях, когда существует достоверная информация, позволяющая определить затраты на приобретение, воспроизводство или замещение объекта оценки.

В рамках затратного подхода применяются различные методы, основанные на определении затрат на создание точной копии объекта оценки или объекта, имеющего аналогичные полезные свойства. Критерии признания объекта точной копией объекта оценки или объектом, имеющим сопоставимые полезные свойства, определяются федеральными стандартами оценки, устанавливающими требования к проведению оценки отдельных видов объектов оценки и (или) для специальных целей.

Согласно п. 24 ФСО № 7 затратный подход рекомендуется применять в следующих случаях:

- для оценки объектов недвижимости - земельных участков, застроенных объектами капитального строительства, или объектов капитального строительства, но не их частей, например жилых и нежилых помещений;
- для оценки недвижимости, если она соответствует наиболее эффективному использованию земельного участка как незастроенного и есть возможность корректной оценки физического износа, а также функционального и внешнего (экономического) устареваний объектов капитального строительства;
- затратный подход рекомендуется использовать при низкой активности рынка, когда недостаточно данных, необходимых для применения сравнительного и доходного подходов к оценке, а также для оценки недвижимости специального назначения и использования (например, линейных объектов, гидротехнических сооружений, водонапорных башен, насосных станций, котельных, инженерных сетей и другой недвижимости, в отношении которой рыночные данные о сделках и предложениях отсутствуют).

Для земельных участков затратный подход не применим.

## 5.5 Выводы

*Объект оценки представляет собой земли с/х назначения. Оценщик нашел достаточное количество предложений аналогичных объектов в области расположения оцениваемых участков. Учитывая цель оценки, количество оцениваемых объектов, имеющуюся информацию об оцениваемых объектах, Оценщик счел целесообразным использовать метод сравнения продаж в рамках сравнительного подхода, используя данные I уровня иерархии.*

## 6. РАСЧЁТ СПРАВЕДЛИВОЙ СТОИМОСТИ ОБЪЕКТА ОЦЕНКИ

### 6.1 РАСЧЁТ СПРАВЕДЛИВОЙ СТОИМОСТИ ОЦЕНИВАЕМОГО ЗЕМЕЛЬНОГО УЧАСТКА В РАМКАХ СРАВНИТЕЛЬНОГО ПОДХОДА

#### 6.1.1 Подбор объектов-аналогов

Расчет рыночной стоимости земельного участка проводился на основании метода прямого сравнения продаж. Условие применения метода - наличие информации о ценах сделок по продаже земельных участков, являющихся аналогами оцениваемого.

При расчёте стоимости использовались следующие параметры:

1. Единицей сравнения оцениваемых объектов и объектов-аналогов является га, как общепринятая величина на рынке подобных объектов. Данная единица сравнения используется покупателями и продавцами, а также другими специалистами на земельном рынке. Подтверждением этому являются тексты объявлений предложений о продаже земельных участков в Воронежской области, где в большинстве случаев указывается стоимость за га, либо стоимость всего объекта с указанием площади участка в га (<http://www.move.ru>, <http://www.agroserver.ru>, <http://www.rosrealt.ru/>).
2. В качестве элементов сравнения используются следующие параметры:
  - передаваемые имущественные права, ограничения (обременения) этих прав;
  - условия финансирования состоявшейся или предполагаемой сделки;
  - условия продажи;
  - условия рынка;
  - местоположение объекта;
  - физические характеристики объекта;
  - вид использования и (или) зонирование;
  - наличие движимого имущества, не связанного с недвижимостью;
  - другие характеристики (элементы), влияющие на стоимость.

По первым четырем элементам сравнения корректировки вносятся последовательно, по следующим элементам сравнения на независимой основе, то есть итоговое значение корректировки по всем элементам, начиная с 5 (местоположение объекта), определяется путём алгебраического суммирования.

3. Для отбора объектов-аналогов использовались предложения – публичные оферты, размещённые на общедоступных средствах информационного обеспечения.

Согласно статье 435 ГК РФ публичная оферта – адресованное неопределённому кругу лиц и содержащее все существенные условия договора предложение, из которого усматривается воля оферента заключить договор на указанных в предложении условиях с любым, кто отзовётся. Лицо, совершившее необходимые действия в целях акцепта публичной оферты (например, приславшее заявку на соответствующие товары), вправе требовать от оферента исполнения договорных обязательств. Публичной офертой

считается реклама товара или услуги в СМИ, то есть обращение к неопределённому кругу лиц.

Использование цен предложений, а не сделок, обусловлено тем фактом, что при публикации цен сделок (например, в Базе данных Росреестра) не представляются сведения о характеристиках объектов, оказывающих существенное влияние на их стоимость, в связи с чем Оценщик не может проанализировать сопоставимость объектов с оцениваемым объектом и ввести необходимые корректировки.

Весь объем доступных Оценщиком рыночных данных об объектах-аналогах приведен в нижеследующей таблице. Описание объектов-аналогов представлено в нижеследующей таблице.

Таблица 18. Описание отобранных объектов-аналогов

Элементы сравнения		Оцениваемый объект	Объект-аналог № 1	Объект-аналог № 2	Объект-аналог № 3	Объект-аналог № 4
Передаваемые имущественные права, ограничения (обременения) этих прав	Передаваемые имущественные права	Право собственности	Собственность	Собственность	Собственность	Собственность
	Ограничения (обременения) передаваемых прав	Не учитываются	Не выявлены	Не выявлены	Не выявлены	Не выявлены
Условия финансирования состоявшейся или предполагаемой сделки	Нетипичные условия финансирования	Нетипичные условия финансирования отсутствуют, так как расчету подлежит рыночная стоимость	Нетипичные условия финансирования отсутствуют	Нетипичные условия финансирования отсутствуют	Нетипичные условия финансирования отсутствуют	Нетипичные условия финансирования отсутствуют
Условия продажи	Нетипичные условия продажи	Нетипичные условия продажи отсутствуют, так как расчету подлежит рыночная стоимость	Нетипичные условия продажи отсутствуют	Нетипичные условия продажи отсутствуют	Нетипичные условия продажи отсутствуют	Нетипичные условия продажи отсутствуют
Условия рынка	Время продажи	27 августа 2019 г.	Август 2019	Август 2019	Август 2019	Август 2019
	Скидка к цене предложения		Предусмотрена	Предусмотрена	Предусмотрена	Предусмотрена
Местоположение объекта	Район расположения объекта	Воронежская область, Новохоперский район, Березовское сельское поселение в юго-западной части	Воронежская область, Острогожск	Воронежская область, Новая Усмань, Воронежская область, Новоусманский район	Воронежская область, Россошанский р-н, с. Терновка	Воронежская область, Панинский район, рабочий посёлок Перелешинский
Качество подъездных путей	Наличие подъездных путей с твердым покрытием	Грунтовое покрытие, подъезд затруднен в зимнее время	Грунтовое покрытие, подъезд затруднен в зимнее время	Грунтовое покрытие, подъезд затруднен в зимнее время	Грунтовое покрытие, подъезд затруднен в зимнее время	Грунтовое покрытие, подъезд затруднен в зимнее время
Физические характеристики	Площадь, га	от 30 до 100	1 655,00	13,00	1 500,00	8,00
	Степен заброшенности	В обработке под пашню	В обработке	В обработке	В обработке	В обработке
Использование и (или) зонирование	Рельеф	Ровный	Ровный	Ровный	Ровный	Ровный
	Категория земель	Земли сельскохозяйственного назначения	сельскохозяйственн ого назначения	сельскохозяйственн ого назначения	сельскохозяйственн ого назначения	сельскохозяйственного назначения
	Вид разрешенного использования	Для сельскохозяйственного производства	Сельхозугодья	Сельхозугодья	Сельхозугодья	Сельхозугодья

Элементы сравнения		Оцениваемый объект	Объект-аналог № 1	Объект-аналог № 2	Объект-аналог № 3	Объект-аналог № 4
Наличие движимого имущества, не связанного с недвижимостью	Наличие некапитальных хозяйственных построек	Отсутствуют	Отсутствуют	Отсутствуют	Отсутствуют	Отсутствуют
Другие характеристики (элементы), влияющие на стоимость		Не выявлены	Не выявлены	Не выявлены	Не выявлены	Не выявлены
Стоимостные характеристики		Стоимость, руб.	55 000 000,00	550 000,00	49 000 000,00	400 000,00
Источники информации		Интернет источник	<a href="https://voronezh.move.ru/objects/prodaetsya_sh_naznacheniya_ploschadyu_1655_kv_m_ploschadyu_165500_sotok_voronejskaya_oblast_ostrogojsk_voronejskaya_oblast_ostrogojsk_6823848475/">https://voronezh.move.ru/objects/prodaetsya_sh_naznacheniya_ploschadyu_1655_kv_m_ploschadyu_165500_sotok_voronejskaya_oblast_ostrogojsk_voronejskaya_oblast_ostrogojsk_6823848475/</a>	<a href="https://voronezh.move.ru/objects/prodaetsya_sh_naznacheniya_ploschadyu_113_kv_m_ploschadyu_1300_sotok_voronejskaya_oblast_novaya_usman_voronejskaya_oblast_novousmanskiy_rayon_6824739511/">https://voronezh.move.ru/objects/prodaetsya_sh_naznacheniya_ploschadyu_113_kv_m_ploschadyu_1300_sotok_voronejskaya_oblast_novaya_usman_voronejskaya_oblast_novousmanskiy_rayon_6824739511/</a>	<a href="https://voronezh.move.ru/objects/prodaetsya_sh_naznacheniya_ploschadyu_1500_kv_m_ploschadyu_150000_sotok_voronejskaya_oblast_ternovka_voronejskaya_oblast_selo_ternovka_6825254037/">https://voronezh.move.ru/objects/prodaetsya_sh_naznacheniya_ploschadyu_1500_kv_m_ploschadyu_150000_sotok_voronejskaya_oblast_ternovka_voronejskaya_oblast_selo_ternovka_6825254037/</a>	<a href="https://voronezh.move.ru/objects/prodaetsya_sh_naznacheniya_ploschadyu_128_kv_m_ploschadyu_800_sotok_voronejskaya_oblast_pereleshinskiy_voronejskaya_oblast_paninskiy_rayon_6824914839/">https://voronezh.move.ru/objects/prodaetsya_sh_naznacheniya_ploschadyu_128_kv_m_ploschadyu_800_sotok_voronejskaya_oblast_pereleshinskiy_voronejskaya_oblast_paninskiy_rayon_6824914839/</a>
		Контактные данные	Денис Собственник +7 (920) 417-56-54	Олег Собственник +7 (920) 410-72-58	М Собственник +7 (999) 403-89-86	Роман Собственник +7 (952) 545-67-22

Источник: открытые источники информации



## **6.1.2 Описание вводимых корректировок**

### **1. Передаваемые имущественные права, ограничения (обременения) этих прав**

Существенное значение имеет точная идентификация передаваемых прав на недвижимость в каждой сопоставимой сделке, выбранной для анализа, поскольку цена сделки всегда основывается на передаваемом интересе в имуществе.

Оцениваемым правом на объект оценки является право собственности, все подобранные объекты-аналоги принадлежат их продавцам на праве собственности. У оцениваемого земельного участка какие-либо обременения не зарегистрированы, у подобранных объектов-аналогов не выявлены. Таким образом, корректировка на качество передаваемых прав не требуется.

### **2. Условия финансирования**

При анализе условий финансирования рассматриваются субъективные договорные условия расчетов по сделке, состоявшейся для объекта-аналога и планируемой для объекта оценки. При этом возможны варианты:

- Продавец кредитует покупателя по части платежа за покупку с условиями, отличающимися от условий на рынке капитала (процент по кредиту ниже рыночного) или предоставляет ему беспроцентную отсрочку платежей.
- Платеж по сделке с объектом-аналогом полностью или частично осуществляется не деньгами, а эквивалентом денежных средств (уменьшается сумма наличных денег, участвующих в сделке), в том числе путем: передачи пакета ценных бумаг, включая закладные; передачи материальных ресурсов.

В этом случае осуществляется оценка рыночной стоимости упомянутого платежного средства и именно сумма, соответствующая этой стоимости (а не сумма, указанная в договоре купли-продажи недвижимости) считается ценой (или соответствующей частью цены) сделки.

Поправка на условия финансирования не применялась для всех объектов-аналогов в силу рыночных условий данных сделок, отсутствия каких-либо специфических особенностей или препятствий; все объекты-аналоги выставлены на продажу в форме публичной оферты.

### **3. Условия продажи**

Нетипичные мотивации сторон в сделке во многих ситуациях могут повлиять на уплачиваемые цены и даже сделать некоторые сделки нерыночными. К примерам нетипичных условий продажи относятся: более высокая цена, уплаченная покупателем в силу того, что приобретенный им участок земли обладает синергетической стоимостью, т.е. дополнительной стоимостью при его объединении; более низкая цена, уплачиваемая потому, что продавец спешит завершить продажу; финансовые, деловые или семейные связи между сторонами, вовлеченными в сделку; необычные соображения, касающиеся налогов; недостаточный срок экспозиции имущества на (открытом) рынке; перспектива затяжной судебной тяжбы. Нетипичных условий продажи не зарегистрировано, поэтому данная корректировка не проводилась.

## 4. Условия рынка

### *Дата предложения*

Корректировка на дату предложения применяется в тех случаях, если существует временной разрыв в датах предложений по отобранным объектам-аналогам. Так как все подобранные объекты-аналоги актуальны на дату оценки, корректировка не требуется.

### *Скидка к цене предложения*

В связи с тем, что используется информация о ценах предложений, а не сделок, необходимо ввести корректировку на скидку к цене предложения. Скидка принята для неактивного рынка, учитывая специфику земель с/х назначения, на среднем уровне для земельных участков под пашню: -19,4%. (описание корректировки в разделе 3.4 Отчета):

## 5. Местоположение объекта

Расположение объекта и его окружение значительно влияет на конкурентоспособность объекта на рынке. Местоположение является весьма существенным элементом сравнения сопоставимых продаж, оно определяет влияние на стоимость земли «внешних» факторов, связанных с конкретным местом ее распоряжения. Корректировка на местоположение требуется, когда географическое или экономическое положение объекта сравнения отличается от положения объекта оценки. При сопоставлении местоположения анализируется влияние окружения на конкурентоспособность на рынке по физическим, социальным, экономическим и другим факторам.

Оцениваемые объекты и подобранные объекты-аналоги расположены в Воронежской области с сопоставимыми географическим или экономическим положением. Корректировка не требуется.

### *Наличие подъездных путей с твердым покрытием.*

По данным Заказчика, оцениваемые объекты имеют грунтовое покрытие подъездных путей, подъезд затруднен в зимнее время, так и у аналогов, корректировка не требуется.

## 6. Физические характеристики объекта

### *Площадь земельного участка*

Описание корректировки в разделе 3.4 Отчета. Учитывая тот факт, что оцениваемые объекты имеют различную площадь, Оценщик применил корректировку для аналогов относительно оцениваемых земельных участков, площадь которых находится в диапазоне от 30 до 100 га. После согласования рыночной стоимости 1 га, Оценщик применил корректировку для остальных оцениваемых участков относительно диапазоне от 30 до 100 га.

Таблица 19. Расчет корректировки

Оцениваемый объект	Объект-аналог 1	Объект-аналог 2	Объект-аналог 3	Объект-аналог 4
от 30 до 100	1 655,00	13,00	1 500,00	8,00
Корректировка	31,00%	-11,00%	31,00%	-17,00%

Источник: расчеты Оценщика

### *Конфигурация и рельеф*

При оценке оцениваемых земельных участков рельеф принят ровным с незначительным уклоном, конфигурация учитывалась как удобная для обработки. В объявлениях о

продаже аналогов и при подробном анализе аналогов, по данному фактору не были выявлены различия с оцениваемыми объектами.

#### **7. Вид использования и (или) зонирование**

На использование земельного участка влияют зонирование и другие ограничения. Если имеет место отличие в текущем использовании или в наиболее эффективном использовании сопоставимого участка от рассматриваемого имущества, следует тщательно изучить влияние этого отличия на стоимость.

#### ***Вид разрешенного использования, фактическое использование***

Оцениваемые объекты и подобранные объекты-аналоги расположены с/х назначения, используются под пашню, корректировка не требуется..

#### **8. Наличие движимого имущества, не связанного с недвижимостью**

У объекта оценки и объектов –аналогов отсутствует, корректировка не требуется.

#### **9. Другие характеристики влияющие на стоимость**

Не выявлены, корректировка не требуется.

### 6.1.3 Расчет справедливой стоимости оцениваемых земельных участков в рамках сравнительного подхода

Таблица 20. Расчет справедливой стоимости 1 га оцениваемых земельных участков с площадью от 30 до 100 га, в рамках сравнительного подхода

Элементы сравнения	Ед. срав.	Оцениваемый объект	Объект-аналог 1	Объект-аналог 2	Объект-аналог 3	Объект-аналог 4
Цена продажи (предложения)	руб.		55 000 000	550 000	49 000 000	400 000
Общая площадь	га	от 30 до 100	1 655,00	13,00	1 500,00	8,00
Цена объектов-аналогов	руб./га		33 232,63	42 307,69	32 666,67	50 000,00
<b>Передаваемые имущественные права, ограничения (обременения) передаваемых прав</b>						
Передаваемые имущественные права		Право собственности	Собственность	Собственность	Собственность	Собственность
Корректировка	%		0,000%	0,00%	0,00%	0,00%
Ограничения (обременения) имущественных прав		Не учитываются	Не выявлены	Не выявлены	Не выявлены	Не выявлены
Корректировка	%		0,00%	0,00%	0,00%	0,00%
Скорректированная цена	руб./га		33 232,63	42 307,69	32 666,67	50 000,00
<b>Условия финансирования состоявшейся или предполагаемой сделки</b>						
Нетипичные условия финансирования		Нетипичные условия финансирования отсутствуют, так как расчету подлежит рыночная стоимость	Нетипичные условия финансирования отсутствуют	Нетипичные условия финансирования отсутствуют	Нетипичные условия финансирования отсутствуют	Нетипичные условия финансирования отсутствуют
Корректировка	%		0,00%	0,00%	0,00%	0,00%
Скорректированная цена	руб./га		33 232,63	42 307,69	32 666,67	50 000,00
<b>Условия продажи</b>						
Нетипичные условия продажи		Нетипичные условия продажи отсутствуют, так как расчету подлежит рыночная стоимость	Нетипичные условия продажи отсутствуют	Нетипичные условия продажи отсутствуют	Нетипичные условия продажи отсутствуют	Нетипичные условия продажи отсутствуют
Корректировка	%		0,00%	0,00%	0,00%	0,00%
Скорректированная цена	руб./га		33 232,63	42 307,69	32 666,67	50 000,00
<b>Условия рынка</b>						
Время продажи		27.02.2019	Август 2019	Август 2019	Август 2019	Август 2019
Корректировка	%		0,00%	0,00%	0,00%	0,00%
Скидка к цене предложения			Предусмотрена	Предусмотрена	Предусмотрена	Предусмотрена

Элементы сравнения	Ед. срав.	Оцениваемый объект	Объект-аналог 1	Объект-аналог 2	Объект-аналог 3	Объект-аналог 4
Корректировка	%		-19,40%	-19,40%	-19,40%	-19,40%
Скорректированная цена	руб./га		26 785,50	34 100,00	26 329,33	40 300,00
<b>Местоположение объекта</b>						
Район расположения объекта		Воронежская область, Новохоперский район, Березовское сельское поселение в юго-западной части	Воронежская область, Острогожск	Воронежская область, Новая Усмань, Воронежская область, Новоусманский район	Воронежская область, Россошанский р-н, с. Терновка	Воронежская область, Панинский район, рабочий посёлок Перелешинский
Корректировка	%		0,00%	0,00%	0,00%	0,00%
Наличие подъездных путей с твердым покрытием		Грунтовое покрытие, подъезд затруднен в зимнее время	Грунтовое покрытие, подъезд затруднен в зимнее время	Грунтовое покрытие, подъезд затруднен в зимнее время	Грунтовое покрытие, подъезд затруднен в зимнее время	Грунтовое покрытие, подъезд затруднен в зимнее время
Корректировка	%		0,00%	0,00%	0,00%	0,00%
<b>Физические характеристики</b>						
Площадь	га	от 30 до 100	1 655,00	13,00	1 500,00	8,00
Корректировка	%		31,00%	-11,00%	31,00%	-17,00%
Степень заброшенности		В обработке под пашню	В обработке	В обработке	В обработке	В обработке
Корректировка	%		0,00%	0,00%	0,00%	0,00%
Рельеф		Ровный	Ровный	Ровный	Ровный	Ровный
Корректировка	%		0,00%	0,00%	0,00%	0,00%
<b>Использование и (или) зонирование</b>						
Категория земель	%	Земли сельскохозяйственного назначения	Земли сельскохозяйственного назначения	Земли сельскохозяйственного назначения	Земли сельскохозяйственного назначения	Земли сельскохозяйственного назначения
Корректировка	%		0,00%	0,00%	0,00%	0,00%
Вид разрешенного использования		Для сельскохозяйственного производства	Сельхозугодья	Сельхозугодья	Сельхозугодья	Сельхозугодья
Корректировка	%		0,00%	0,00%	0,00%	0,00%
<b>Наличие движимого имущества, не связанного с недвижимостью</b>						
Наличие некапитальных хозяйственных построек		Отсутствуют	Отсутствуют	Отсутствуют	Отсутствуют	Отсутствуют
Корректировка	%		0,00%	0,00%	0,00%	0,00%
<b>Другие характеристики (элементы), влияющие на стоимость</b>						
Другие характеристики (элементы), влияющие на стоимость		Не выявлены	Не выявлены	Не выявлены	Не выявлены	Не выявлены
Корректировка, %			0,00%	0,00%	0,00%	0,00%
Общая корректировка по второй группе	%		31,00%	-11,00%	31,00%	-17,00%

Элементы сравнения	Ед. срав.	Оцениваемый объект	Объект-аналог 1	Объект-аналог 2	Объект-аналог 3	Объект-аналог 4
Цена, скорректированная	руб./га		35 089,00	30 349,00	34 491,43	33 449,00
<b>Выводы</b>						
Общая чистая коррекция			50,40	30,40	50,40	36,40
Вес			0,233	0,273	0,233	0,261
Средневзвешенная рыночная стоимость	руб./га					<b>33 228,36</b>

*Источник: расчеты Оценщика*

### Расчет коэффициента вариации

Для оценки полноты внесенных корректировок проанализируем степень однородности полученных скорректированных цен объектов-аналогов. Для этого определим коэффициент вариации выборки скорректированных цен:

$$Var = \frac{\sigma}{\bar{x}}, \text{ где:}$$

- ♦  $\bar{x}$  – среднее значение;
- ♦  $\sigma$  – среднеквадратичное отклонение по выборке.

Выборка считается однородной, если  $Var \leq 30\%$ .

#### Определение коэффициента вариации

Среднее значение ряда данных	Среднеарифметическое значение	33 344,61
Сумма квадратов отклонений – значения X от средней ряда данных	Дисперсия	4 447 557,34
Среднеквадратическое отклонение – корень квадратный из дисперсии	$\sigma$ (Сигма)	2 108,92
Коэффициент вариации – отношение среднеквадратического отклонения к средней ряда. Выборка (по канонам статистики) является однородной, если коэффициент вариации <30%	V (Вариация)	6,32%

Источник: расчеты Оценщика

Коэффициент вариации ( $V_{ar}$ ) не превышает допустимого значения 30 % и составляет 6,32%, что позволяет говорить о достаточной степени однородности полученной выборки. Следовательно, введенные корректировки достаточно полно учитывают различия между объектами-аналогами, в связи с чем, скорректированные цены могут использоваться для оценки рыночной стоимости объекта.

Таким образом, рыночная стоимость 1 га оцениваемых участков с площадью, относящейся к диапазону от 30 до 100 га равна: **33 228,36 руб.**

Ниже представлен расчет рыночной стоимости 1 га для оцениваемых участков с площадью отличной от диапазона от 30 до 100 га. Размер корректировки представлен в разделе 3.4 Отчета.

Таблица 21. Расчет справедливой стоимости оцениваемых земельных участков, в рамках сравнительного подхода

№№	Кадастровый (условный) номер объекта или указание на то, что кадастровый (условный) номер не присвоен)	Площадь, га	Корректировка на площадь	Справедливая рыночная стоимость, руб./га	Справедливая рыночная стоимость участка, руб.
1	36:17:7300009:23	4,77	1,21	40 206,32	191 796,21
2	36:17:7300006:122	14,17	1,13	37 548,05	532 202,31
3	36:17:7300006:121	19,65	1,13	37 548,05	737 875,50
4	36:17:7300013:34	23,67	1,13	37 548,05	888 754,83
5	36:17:7300013:37	48,00	1,00	33 228,36	1 595 067,61
6	36:17:7300013:36	50,91	1,00	33 228,36	1 691 708,97
7	36:17:7300014:22	62,00	1,00	33 228,36	2 060 264,65
8	36:17:7300006:120	164,01	0,81	26 914,97	4 414 332,30
9	36:17:7300014:21	72,00	1,00	33 228,36	2 392 505,05
10	36:17:7300006:119	83,35	1,00	33 228,36	2 769 620,36

№№	Кадастровый (условный) номер объекта или указание на то, что кадастровый (условный) номер не присвоен)	Площадь, га	Корректировка на площадь	Справедливая рыночная стоимость, руб./га	Справедливая рыночная стоимость участка, руб.
11	36:17:7300012:207	96,01	1,00	33 228,36	3 190 092,02
12	36:17:7300013:35	54,12	1,00	33 228,36	1 798 448,43
13	36:17:7300014:23	131,46	0,81	26 914,97	3 538 118,15
14	36:17:7300006:118	132,00	0,81	26 914,97	3 552 843,33
	ИТОГО				29 353 629,72

Источник: расчеты Оценщика

## 7. ОПИСАНИЕ ПРОЦЕДУРЫ СОГЛАСОВАНИЯ РЕЗУЛЬТАТОВ ОЦЕНКИ И ВЫВОДЫ, ПОЛУЧЕННЫЕ НА ОСНОВАНИИ ПРОВЕДЕННЫХ РАСЧЕТОВ ПО РАЗЛИЧНЫМ ПОДХОДАМ

Согласно п. 25 ФСО № 1 в случае использования нескольких подходов к оценке, а также использования в рамках какого-либо из подходов к оценке нескольких методов оценки выполняется предварительное согласование их результатов с целью получения промежуточного результата оценки объекта оценки данным подходом. При согласовании существенно отличающихся промежуточных результатов оценки, полученных различными подходами или методами, в отчете необходимо отразить проведенный анализ и установленную причину расхождений. Существенным признается такое отличие, при котором результат, полученный при применении одного подхода (метода), находится вне границ указанного Оценщиком диапазона стоимости, полученной при применении другого подхода (методов) (при наличии). Каждый из подходов обладает достоинствами и недостатками.

В связи с тем, что оцениваемые земельные участки оценивались только в рамках сравнительного подхода, данному подходу присвоен весовой коэффициент равный 1. Согласно п. 26 ФСО № 1 после процедуры проведения согласования Оценщик помимо указания в отчете об оценке итоговой величины стоимости объекта оценки имеет право приводить свое суждение о возможных границах интервала, в котором, по его мнению, может находиться эта стоимость, если в задании на оценку не указано иное. Согласно Техническому заданию на оценку, в объем работ, проводимых Оценщиком, не входит составление суждения о возможных границах интервала стоимости. В связи с этим Оценщик не указывает эти значения.

*Таблица 22. Результаты оценки, полученные при применении различных подходов к оценке объекта оценки*

№№	Адрес (местоположение) объекта	Кадастровый (условный) номер	Площадь, кв. м	Справедливая стоимость в рамках сравнительного подхода, руб.	Вес подхода	Итоговая справедливая стоимость оцениваемых объектов, руб., с учетом округления до тысяч
1	Воронежская область, Новохоперский р-н, п Централь	36:17:7300009:23	47 703,00	191 796,21	1,00	192 000,00



№№	Адрес (местоположение) объекта	Кадастровый (условный) номер	Площадь, кв. м	Справедливая стоимость в рамках сравнительного подхода, руб.	Вес подхода	Итоговая справедливая стоимость оцениваемых объектов, руб., с учетом округления до тысяч
2	Воронежская область, р-н Новохоперский, с/п Березовское, п Березовка, в северной части кадастрового квартала 36:17:7300006	36:17:7300006:122	141 739,00	532 202,31	1,00	532 000,00
3	Воронежская область, р-н Новохоперский, с/п Березовское, п Березовка, в северо- западной части кадастрового квартала 36:17:7300006	36:17:7300006:121	196 515,00	737 875,50	1,00	738 000,00
4	Воронежская область, Новохоперский р-н, п Централь	36:17:7300013:34	236 698,00	888 754,83	1,00	889 000,00
5	Воронежская область, Новохоперский р-н, п Централь	36:17:7300013:37	480 032,00	1 595 067,61	1,00	1 595 000,00
6	Воронежская область, Новохоперский р-н, п Централь	36:17:7300013:36	509 116,00	1 691 708,97	1,00	1 692 000,00
7	Воронежская область, Новохоперский р-н, п Централь	36:17:7300014:22	620 032,00	2 060 264,65	1,00	2 060 000,00
8	Воронежская область, р-н Новохоперский, с/п Березовское, п Березовка, в юго- западной части кадастрового квартала 36:17:7300006	36:17:7300006:120	1 640 103,00	4 414 332,30	1,00	4 414 000,00
9	Воронежская область, Новохоперский р-н, п Централь	36:17:7300014:21	720 019,00	2 392 505,05	1,00	2 393 000,00
10	Воронежская область, Новохоперский р-н, п Березовка	36:17:7300006:119	833 511,00	2 769 620,36	1,00	2 770 000,00
11	Воронежская область, Новохоперский р-н, п Централь	36:17:7300012:207	960 051,00	3 190 092,02	1,00	3 190 000,00
12	Воронежская область, Новохоперский р-н, п Централь	36:17:7300013:35	541 239,00	1 798 448,43	1,00	1 798 000,00
13	Воронежская область, Новохоперский р-н, п Централь	36:17:7300014:23	1 314 554,00	3 538 118,15	1,00	3 538 000,00
14	Воронежская область, Новохоперский р-н, п Березовка	36:17:7300006:118	1 320 025,00	3 552 843,33	1,00	3 553 000,00
<b>Итого</b>						<b>29 354 000,00</b>

Источник: расчеты Оценщика

## 8. ПЕРЕЧЕНЬ ИСПОЛЬЗОВАННЫХ ДАННЫХ

### 8.1 НОРМАТИВНЫЕ ДОКУМЕНТЫ

1. Гражданский кодекс РФ (часть I от 30.11.1994 г. № 51-ФЗ, часть II от 26.01.1996 г. №14-ФЗ, часть III от 26.11.2001 г. №146-ФЗ) в действующей редакции;
2. Федеральный закон от 29 июля 1998 г. № 135-ФЗ «Об оценочной деятельности в Российской Федерации» (в действующей редакции). (Принят Государственной Думой 16 июля 1998 года. Одобрен Советом Федерации 17 июля 1998 года);
3. Приказ Минфина России № 160н от 25 ноября 2011 г. «О введении в действие Международных стандартов финансовой отчетности и Разъяснений Международных стандартов финансовой отчетности на территории Российской Федерации» (Зарегистрировано в Минюсте России № 22501 от 05 декабря 2011 г.);
4. Международный стандарт финансовой отчетности (IFRS) 13 «Оценка справедливой стоимости» (введен в действие на территории Российской Федерации Приказом Минфина России № 106н от 18 июля 2012 г.) (в действующей редакции);
5. Международный стандарт финансовой отчетности (IAS) 16 «Основные средства» (введен в действие на территории Российской Федерации Приказом Минфина России № 160н от 25 ноября 2011 г.) (в действующей редакции);
6. Международный стандарт финансовой отчетности (IAS) 40 «Инвестиционное имущество» (введен в действие на территории Российской Федерации Приказом Минфина России № 160н от 25 ноября 2011 г.) (в действующей редакции);
7. Приказ Министерства экономического развития РФ № 297 от 20 мая 2015 г. «Об утверждении федерального стандарта оценки «Общие понятия оценки, подходы к оценке и требования к проведению оценки (ФСО № 1)» (в действующей редакции);
8. Приказ Министерства экономического развития РФ № 298 от 20 мая 2015 г. «Об утверждении федерального стандарта оценки «Цель оценки и виды стоимости (ФСО № 2)» (в действующей редакции);
9. Приказ Министерства экономического развития РФ № 299 от 20 мая 2015 г. «Об утверждении федерального стандарта оценки «Требования к отчету об оценке (ФСО № 3)» (в действующей редакции);
10. Приказ Министерства экономического развития РФ № 611 от 25 сентября 2014 г. «Об утверждении федерального стандарта оценки «Оценка недвижимости (ФСО № 7)» (в действующей редакции);
11. Приказ Минэкономразвития России №708 от 30 сентября 2015 г. «Об утверждении типовых правил профессиональной этики Оценщиков»;
12. Стандарты и правила оценочной деятельности СМАО.

### 8.2 МЕТОДИЧЕСКАЯ ЛИТЕРАТУРА

1. Озеров Е.С. Экономика и менеджмент недвижимости. – СПб.: Издательство «МКС», 2003 г.;

2. С. В. Грибовский, Оценка стоимости недвижимости, Издательство: Маросейка, 2009 г.;
3. Другие вспомогательные источники, указанные по тексту настоящего Отчета.

### **8.3 ИНФОРМАЦИОННО-АНАЛИТИЧЕСКИЕ МАТЕРИАЛЫ**

1. Данные Федеральной службы государственной статистики РФ за 2015 г., Госкомстат РФ, [www.gks.ru](http://www.gks.ru);
2. Информация Виртуального Клуба Оценщиков и электронного СМИ «Appraiser.RU. Вестник Оценщика», <http://www.appraiser.ru/>;
3. Ежемесячный информационно-аналитический бюллетень рынка недвижимости «RWAY», <http://www.rway.ru/>;
4. Информация портала [www. agroserver.ru](http://www.agroserver.ru);
5. Тематический сервис объявлений по недвижимости [www.rosrealt.ru](http://www.rosrealt.ru);
6. Сайты с объявлениями по недвижимости, продажа и аренда [www.realty.dmir.ru](http://www.realty.dmir.ru); <http://www.cian.ru>
7. Прочие источники (ссылки на которые указаны по тексту Отчета).

## 9. ПЕРЕЧЕНЬ ТЕРМИНОВ

<b>Отчет:</b>	документ, составленный в соответствии с законодательством РФ об оценочной деятельности, федеральными стандартами оценочной деятельности, стандартами и правилами оценочной деятельности, установленными саморегулируемой организацией оценщиков, членом которой является оценщик, подготовивший отчёт, предназначенный для заказчика оценки и других заинтересованных лиц (пользователей отчёта об оценке), содержащий подтверждённое на основе собранной информации и расчётов профессиональное суждение оценщика относительно стоимости объекта оценки
<b>Объект оценки:</b>	объекты гражданских прав, в отношении которых законодательством Российской Федерации установлена возможность их участия в гражданском обороте
<b>Дата оценки:</b>	дата, по состоянию на которую определяется стоимость объекта оценки. Если в соответствии с законодательством Российской Федерации проведение является обязательным, то с даты оценки до даты составления отчета об оценке должно пройти не более 3 месяцев, за исключением случаев, когда законодательством Российской Федерации не установлено иное
<b>Право собственности:</b>	право по своему усмотрению владеть, пользоваться и распоряжаться своим имуществом, передавать свои полномочия другому лицу, использовать имущество в качестве залога или обременять его иными способами, передавать свое имущество в собственность или в управление другому лицу, а также совершать в отношении своего имущества любые действия, не противоречащие закону. Право владения представляет собой возможность иметь у себя данное имущество. Право пользования представляет собой возможность использовать имущество. Право распоряжения представляет собой возможность определять юридическую судьбу имущества (отчуждать в той или иной форме, уничтожать и т.д.)
<b>Собственник:</b>	физическое или юридическое лицо, имеющее на законном основании право собственности
<b>Цена:</b>	денежная сумма, предлагаемая, запрашиваемая или уплаченная за объект оценки участниками совершенной или планируемой сделки
<b>Справедливая стоимость:</b>	<p>есть наиболее вероятная цена, по которой объект оценки может быть отчужден на дату оценки на открытом рынке в условиях конкуренции, когда стороны сделки действуют разумно, располагая всей необходимой информацией, а на величине цены сделки не отражаются какие-либо чрезвычайные обстоятельства, то есть когда:</p> <ul style="list-style-type: none"> <li>♦ одна из сторон сделки не обязана отчуждать объект оценки, а другая сторона не обязана принимать исполнение;</li> <li>♦ стороны сделки хорошо осведомлены о предмете сделки и действуют в своих интересах;</li> </ul>

	<ul style="list-style-type: none"> <li>♦ объект оценки представлен на открытый рынок посредством публичной оферты, типичной для аналогичных объекта оценки;</li> <li>♦ цена сделки представляет собой разумное вознаграждение за объект оценки, и принуждения к совершению сделки в отношении сторон сделки с чьей-либо стороны не было;</li> <li>♦ платеж за объект оценки выражен в денежной форме.</li> </ul> <p>Справедливая стоимость определяется Оценщиком, в частности, в следующих случаях:</p> <ul style="list-style-type: none"> <li>♦ при изъятии имущества для государственных нужд;</li> <li>♦ при определении стоимости размещенных акций общества, приобретаемых обществом по решению общего собрания акционеров или по решению совета директоров (наблюдательного совета общества);</li> <li>♦ при определении стоимости объекта залога, в том числе при ипотеке;</li> <li>♦ при определении стоимости неденежных вкладов в уставный (складочный) капитал;</li> <li>♦ при определении стоимости имущества должника в ходе процедур банкротства;</li> <li>♦ при определении стоимости безвозмездно полученного имущества.</li> </ul>
<b>Определение кадастровой стоимости объекта оценки:</b>	определение методами массовой оценки справедливой стоимости, установленной и утвержденной в соответствии с законодательством, регулирующим проведение кадастровой оценки. Кадастровая стоимость определяется оценщиком, в частности, для целей налогообложения.
<b>Стоимость объекта оценки:</b>	расчетная величина цены объекта оценки, определенная на дату оценки в соответствии с выбранным видом стоимости. Совершение сделки с объектом оценки не является необходимым условием для установления его стоимости
<b>Итоговая стоимость объекта оценки:</b>	определяется путем расчета стоимости объекта оценки при использовании подходов к оценке и обоснованного оценщиком согласования (обобщения) результатов, полученных в рамках применения различных подходов к оценке
<b>Процесс оценки:</b>	определенная последовательность процедур, используемая для получения оценки стоимости. Процесс оценки обычно завершается отчетом об оценке, придающим доказательную силу оценке стоимости
<b>Подход к оценке:</b>	совокупность методов оценки, объединенных общей методологией
<b>Метод оценки:</b>	способ расчета стоимости объекта оценки в рамках одного из подходов к оценке
<b>Затраты:</b>	денежное выражение величины ресурсов, требуемых для создания или производства объекта оценки, либо цену, уплаченную покупателем за объект оценки
<b>Наиболее эффективное использование объекта оценки:</b>	использование объекта оценки, при котором его стоимость будет наибольшей
<b>Экспертиза отчета об</b>	совокупность мероприятий по проверке соблюдения оценщиком при проведении

<b>оценке:</b>	оценки объекта оценки требований законодательства Российской Федерации об оценочной деятельности и договора об оценке, а также достаточности и достоверности используемой информации, обоснованности сделанных оценщиком допущений, использования или отказа от использования подходов к оценке, согласования (обобщения) результатов расчетов стоимости объекта оценки при использовании различных подходов к оценке и методов оценки
<b>Затратный подход:</b>	совокупность методов оценки стоимости объекта оценки, основанных на определении затрат, необходимых для восстановления либо замещения объекта оценки, с учетом износа и устареваний
<b>Сравнительный подход:</b>	совокупность методов оценки стоимости объекта оценки, основанных на сравнении объекта оценки с аналогичными объектами, в отношении которых имеется информация о ценах сделок с ними
<b>Доходный подход:</b>	совокупность методов оценки стоимости объекта оценки, основанных на определении ожидаемых доходов от объекта оценки
<b>Объект-аналог объекта оценки:</b>	признается объект, сходный объекту оценки по основным экономическим, материальным, техническим и другим характеристикам, определяющим его стоимость
<b>Срок экспозиции объекта оценки:</b>	рассчитывается с даты представления на открытый рынок (публичной оферты) объекта оценки до даты совершения сделки с ним

**Приложение №1. КОПИИ ДОКУМЕНТОВ, ПОДТВЕРЖДАЮЩИЕ  
ПРАВОМОЧНОСТЬ ПРОВЕДЕНИЯ ОЦЕНКИ**



# КВАЛИФИКАЦИОННЫЙ АТТЕСТАТ В ОБЛАСТИ ОЦЕНОЧНОЙ ДЕЯТЕЛЬНОСТИ

№ 003448-1

« 13 » февраля 2018 г.

Настоящий квалификационный аттестат в области оценочной деятельности по направлению оценочной деятельности

**«Оценка недвижимости»**

выдан

Слесаревой Надежде Петровне

на основании решения федерального бюджетного учреждения  
«Федеральный ресурсный центр по организации подготовки  
управленческих кадров»

от « 13 » февраля 2018 г. № 48

Директор

А.С. Бункин

Квалификационный аттестат выдается на три года и действует  
до « 13 » февраля 2021 г.

АО «Обикс», Москва, 2017 г., «И». Лицензия № 05-05-06/003 (ИЧ) № 1316-1171. Тел.: (495) 725-47-62, www.obiks.ru





**ПОЛИС № 022-073-003168/19**  
**страхования ответственности оценщика**

*Настоящий Полис выдан в подтверждение того, что заключен Договор страхования гражданской ответственности оценщика № 022-073-003168/19 от 05.03.2019г. (далее - Договор) в соответствии с Правилами страхования ответственности оценщиков ООО "Абсолют Страхование" в редакции, действующей на дату заключения Договора, и на основании Заявления на страхование.*

<b>СТРАХОВАТЕЛЬ:</b>	<b>Слесарева Надежда Петровна</b>
<b>АДРЕС РЕГИСТРАЦИИ:</b>	<b>Московская обл., г. Раменское, ул. Дунайская, д.30</b>
<b>ОБЩАЯ СТРАХОВАЯ СУММА:</b>	<b>10 000 000 (Десять миллионов) рублей</b>
<b>ЛИМИТ ВОЗМЕЩЕНИЯ НА ОДИН СТРАХОВОЙ СЛУЧАЙ:</b>	<b>10 000 000 (Десять миллионов) рублей</b>
<b>ФРАНШИЗА:</b>	<b>Не установлена</b>
<b>СТРАХОВАЯ ПРЕМИЯ:</b>	<b>6 000 (Шесть тысяч) рублей</b>
<b>ПОРЯДОК УПЛАТЫ СТРАХОВОЙ ПРЕМИИ:</b>	<b>Единовременно, безналичным платежом</b>
<b>СРОК ДЕЙСТВИЯ ДОГОВОРА (СРОК СТРАХОВАНИЯ):</b>	<b>с «21» марта 2019 г. по «20» марта 2020 г.</b>
<b>ОБЪЕКТ СТРАХОВАНИЯ:</b>	<p>Объектом страхования по договору страхования ответственности оценщика при осуществлении оценочной деятельности являются имущественные интересы, связанные с риском ответственности оценщика (Страхователя) по обязательствам, возникающим вследствие причинения ущерба заказчику, заключившему договор на проведение оценки, и (или) третьим лицам в результате оценочной деятельности. Объекты оценки, в отношении которых Страхователь (Застрахованное лицо) осуществляет оценочную деятельность:</p> <ul style="list-style-type: none"> <li>- имущественные интересы, связанные с риском наступления ответственности Страхователя по обязательствам, возникающим вследствие причинения ущерба заказчику, заключившему договор на проведение оценки, и (или) третьим лицам;</li> <li>- имущественные интересы, связанные с риском наступления ответственности Страхователя за нарушение договора на проведение оценки;</li> <li>- имущественные интересы, связанные с риском наступления ответственности Страхователя за причинение вреда имуществу третьих лиц в результате нарушения требований Федерального закона, федеральных стандартов оценки, иных нормативных правовых актов РФ в области оценочной деятельности, стандартов и правил оценочной деятельности.</li> </ul> <p>Договор считается заключенным в пользу лиц, которым может быть причинен вред (Выгодоприобретатели), даже если Договор заключен в пользу Страхователя или иного лица, ответственных за причинение вреда, либо в договоре не сказано, в чью пользу он заключен.</p>
<b>СТРАХОВОЙ СЛУЧАЙ:</b>	<p>Страховым случаем по Договору является установленный вступившим в законную силу решением арбитражного суда или признанный Страховщиком факт причинения ущерба заказчику, заключившему договор на проведение оценки, и (или) третьим лицам действиями (бездействием) оценщика в результате нарушения требований федеральных стандартов оценки, стандартов и правил оценочной деятельности, установленных саморегулируемой организацией оценщиков, членом которой являлся оценщик на момент причинения ущерба.</p> <p>Случай признается страховым в соответствии с п.3.2 Договора.</p>

**Страховщик:**  
 ООО «Абсолют Страхование»  
 Представитель страховой компании  
 на основании Доверенности №09/19 от 25.01.2019г.  
 \_\_\_\_\_ (Поталова Е.Ю.)  
 М.П. 13  
 «05» марта 2019г.

**Страхователь:**  
**Слесарева Надежда Петровна**  
 \_\_\_\_\_ (Слесарева Н.П.)  
 «05» марта 2019г.

**СТРАХОВАНИЯ ОТВЕТСТВЕННОСТИ ЮРИДИЧЕСКОГО ЛИЦА,  
С КОТОРЫМ ОЦЕНЩИК ЗАКЛЮЧИЛ ТРУДОВОЙ ДОГОВОР**
**СТРАХОВАТЕЛЬ: ОБЩЕСТВО С ОГРАНИЧЕННОЙ ОТВЕТСТВЕННОСТЬЮ «ОЦЕНКА БИЗНЕСА И КОНСАЛТИНГ»**
**Адрес места нахождения на основании Устава:** 125212, г. Москва, ул. Адмирала Макарова, д. 8, стр.1

**Объект страхования:** не противоречащие законодательству Российской Федерации имущественные интересы Страхователя, связанные с его риском гражданской ответственности по обязательствам, возникающим вследствие причинения убытков Выгодоприобретателям, включая причинение вреда имуществу, при осуществлении оценочной деятельности, за нарушение договора на проведение оценки и (или) в результате нарушения Страхователем требований к осуществлению оценочной деятельности, предусмотренных положениями Федерального закона «Об оценочной деятельности в Российской Федерации», нарушения федеральных стандартов оценки, иных нормативных правовых актов Российской Федерации в области оценочной деятельности, стандартов и правил оценочной деятельности.

**Вид деятельности Страхователя (Застрахованная деятельность):** деятельность юридического лица, с которым оценщики, поименованные в заявлении на страхование, заключили трудовой договор, осуществляемая в соответствии с Федеральным законом Российской Федерации «Об оценочной деятельности в Российской Федерации».

**Страховой случай** (с учетом всех положений, определений и исключений, предусмотренных Правилами страхования): возникновение обязанности Страхователя возместить убытки, причиненные имущественным интересам Выгодоприобретателей, включая вред, причиненный имуществу Выгодоприобретателей, а также возникновение ответственности Страхователя за нарушение договора на проведение оценки, в результате непреднамеренных ошибок (упущений), допущенных Страхователем при осуществлении оценочной деятельности.

Страховая сумма	Страховая премия
100 000 000 руб. 00 коп. (Сто миллионов рублей 00 копеек)	44 000 руб. 00 коп. (Сорок четыре тысячи рублей 00 копеек)

**СТРАХОВОЙ ТАРИФ**  
(в % от страховой суммы) **0,044 % от страховой суммы**
**ПОРЯДОК И СРОКИ УПЛАТЫ СТРАХОВОЙ ПРЕМИИ:** одновременно путем безналичного перечисления денежных средств на расчетный счет Страховщика в срок не позднее «02» сентября 2018 г.

**СРОК ДЕЙСТВИЯ ДОГОВОРА СТРАХОВАНИЯ:** с «02» сентября 2018 г. по «01» сентября 2019 г.

**Особые условия страхования:** Лимит ответственности Страховщика по судебным расходам и издержкам Страхователя, иным расходам Страхователя, поименованным в п.п. 10.5.2. – 10.5.4. Правил страхования, по всем страховым случаям (общая сумма страхового возмещения по таким расходам Страхователя) устанавливается в размере 1 000 000 руб. 00 коп. (Один миллион рублей 00 копеек).

К настоящему Полису применяются исключения из страхования, закрепленные разделом 4 Правил страхования. Кроме того, страховыми не являются случаи причинения вреда вследствие осуществления Страхователем деятельности по оценке восстановительной стоимости ремонта транспортных средств (независимой технической экспертизы транспортных средств).

**СТРАХОВЩИК:**
**Страховое акционерное общество «ВСК»**
**Место нахождения:** Российская Федерация, 121552, г. Москва, ул. Островная, д.4.

**От имени Страховщика:**


М.П. для совершения  
подписания  
г. Москва

И.М. Иудай

**Место выдачи Страхового полиса:** г. Москва

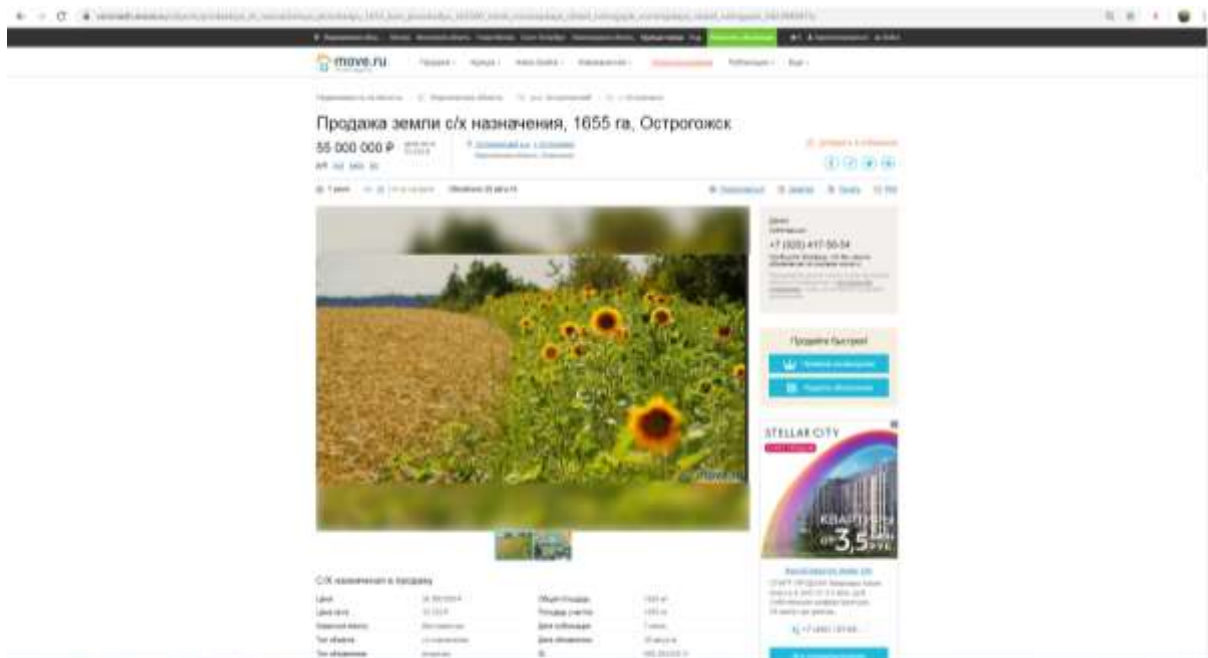
**Дата выдачи** 22 августа 2018г.

## Приложение №2. ИНФОРМАЦИЯ, ПОДТВЕРЖДАЮЩАЯ ДОСТОВЕРНОСТЬ ОЦЕНКИ

### Информация об объектах-аналогах земельных участков

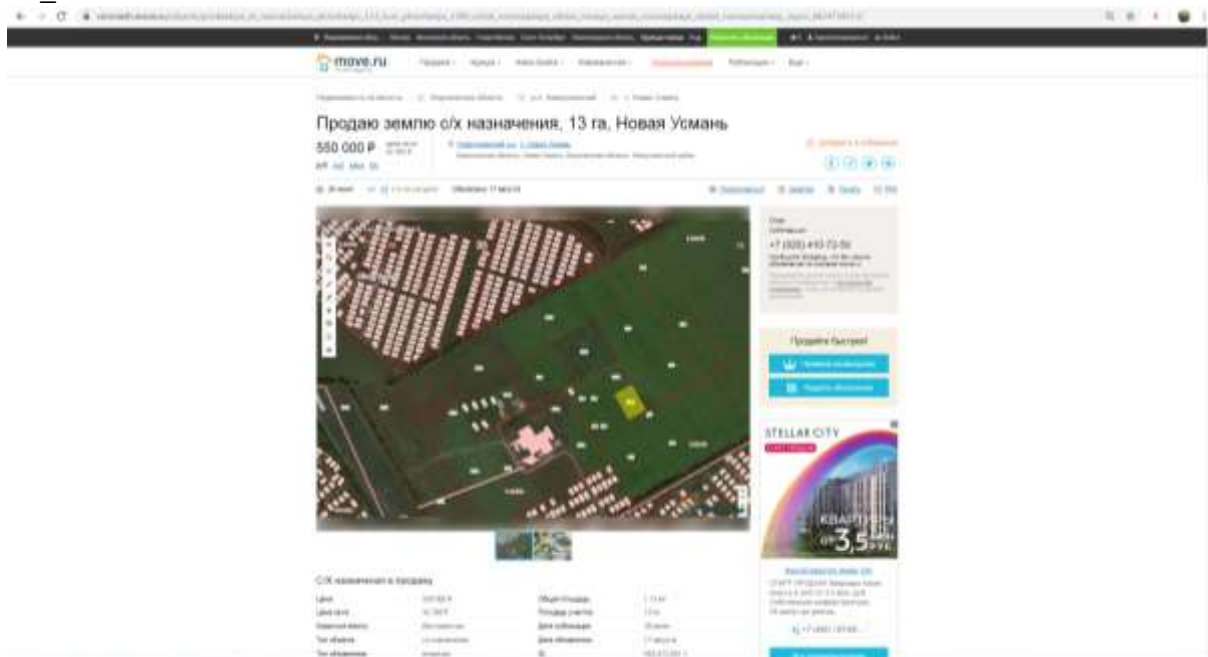
Аналог № 1

[https://voronezh.move.ru/objects/prodaetsya\\_sh\\_naznacheniya\\_ploschadyu\\_1655\\_kvm\\_ploschadyu\\_165500\\_sotok\\_voronejskaya\\_oblast\\_ostrogojsk\\_voronejskaya\\_oblast\\_ostrogojsk\\_6823848475/](https://voronezh.move.ru/objects/prodaetsya_sh_naznacheniya_ploschadyu_1655_kvm_ploschadyu_165500_sotok_voronejskaya_oblast_ostrogojsk_voronejskaya_oblast_ostrogojsk_6823848475/)



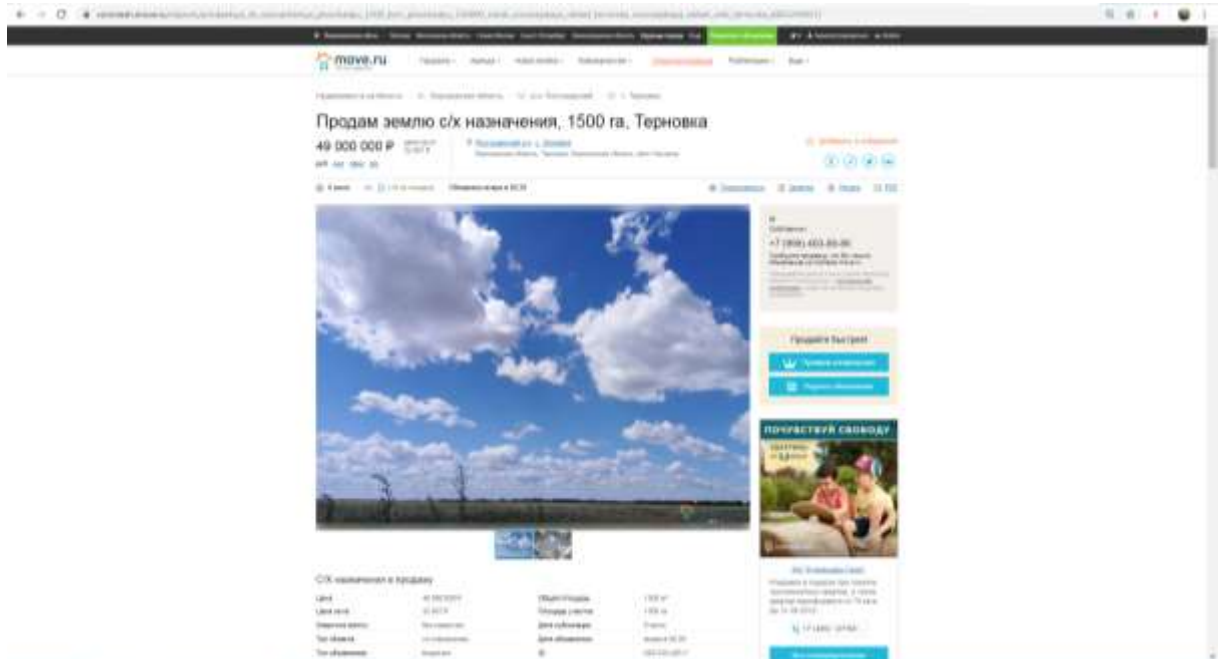
Аналог № 2

[https://voronezh.move.ru/objects/prodaetsya\\_sh\\_naznacheniya\\_ploschadyu\\_113\\_kvm\\_ploschadyu\\_1300\\_sotok\\_voronejskaya\\_oblast\\_novaya\\_usman\\_voronejskaya\\_oblast\\_novousmanskij\\_rayon\\_6824739511/](https://voronezh.move.ru/objects/prodaetsya_sh_naznacheniya_ploschadyu_113_kvm_ploschadyu_1300_sotok_voronejskaya_oblast_novaya_usman_voronejskaya_oblast_novousmanskij_rayon_6824739511/)



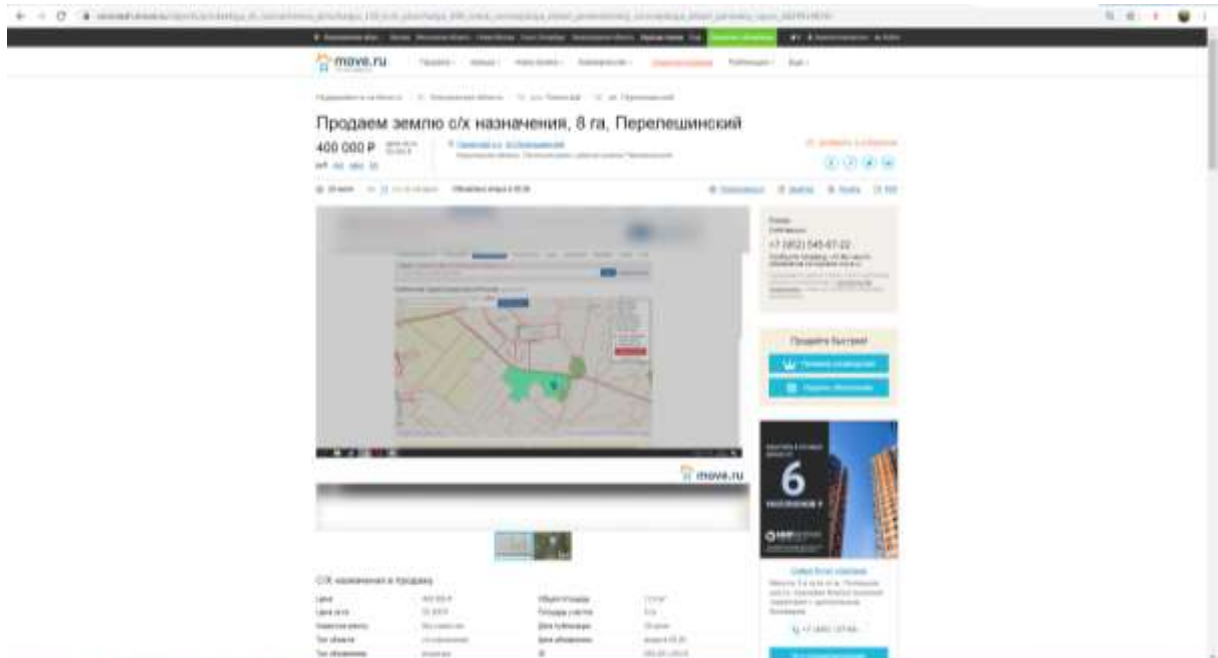
Аналог № 3

[https://voronezh.move.ru/objects/prodaetsya\\_sh\\_naznacheniya\\_ploschadyu\\_1500\\_kvm\\_ploschadyu\\_150000\\_sotok\\_voronejskaya\\_oblast\\_ternovka\\_voronejskaya\\_oblast\\_selo\\_ternovka\\_6825254037/](https://voronezh.move.ru/objects/prodaetsya_sh_naznacheniya_ploschadyu_1500_kvm_ploschadyu_150000_sotok_voronejskaya_oblast_ternovka_voronejskaya_oblast_selo_ternovka_6825254037/)



Аналог № 4

[https://voronezh.move.ru/objects/prodaetsya\\_sh\\_naznacheniya\\_ploschadyu\\_128\\_kvm\\_ploschadyu\\_800\\_sotok\\_voronejskaya\\_oblast\\_pereshinskiy\\_voronejskaya\\_oblast\\_paninskiy\\_rayon\\_6824914839/](https://voronezh.move.ru/objects/prodaetsya_sh_naznacheniya_ploschadyu_128_kvm_ploschadyu_800_sotok_voronejskaya_oblast_pereshinskiy_voronejskaya_oblast_paninskiy_rayon_6824914839/)



**Приложение №3. Копии документов, используемые Оценщиком и  
УСТАНАВЛИВАЮЩИЕ КОЛИЧЕСТВЕННЫЕ И КАЧЕСТВЕННЫЕ  
ХАРАКТЕРИСТИКИ ОБЪЕКТА ОЦЕНКИ**





ЕДИННЫЙ ГОСУДАРСТВЕННЫЙ РЕЕСТР ПРАВ НА НЕДВИЖИМОЕ ИМУЩЕСТВО И СДЕЛОК С НИМ

## СВИДЕТЕЛЬСТВО

О ГОСУДАРСТВЕННОЙ РЕГИСТРАЦИИ ПРАВА  
Управление Федеральной службы государственной регистрации,  
кадастра и картографии по Воронежской области

Дата выдачи:

"06" июля 2012 года

Документы-основания: • Договор купли-продажи земельных участков от 31.05.2012 №64-05/2012/ДУ/КВ

Субъект (субъекты) права: Владельцы инвестиционных паев

- Закрытый рентный паевой инвестиционный фонд "Финам-Капитальные вложения", данные о которых устанавливаются на основании данных лицевых счетов владельцев инвестиционных паев в реестре владельцев инвестиционных паев и счетов депо владельцев инвестиционных паев

Вид права: Общая долевая собственность

Объект права: Земельный участок, категория земель: земли сельскохозяйственного назначения, разрешенное использование: для сельскохозяйственного производства, общая площадь 833 511 кв. м, адрес (местонахождение) объекта: Воронежская область, Новохоперский район, Березовское сельское поселение в юго-западной части кадастрового квартала 36:17:7300006

Кадастровый (или условный) номер: 36:17:7300006:119

Существующие ограничения (обременения) права: доверительное управление

о чем в Едином государственном реестре прав на недвижимое имущество и сделок с ним "06" июля 2012 года сделана запись регистрации № 36-36-18/016/2012-015

Регистратор

Тарабрин А. А.



(подпись)

36-АГ

625844





ЕДИНЫЙ ГОСУДАРСТВЕННЫЙ РЕЕСТР ПРАВ НА НЕДВИЖИМОЕ ИМУЩЕСТВО И СДЕЛОК С НИМ

## СВИДЕТЕЛЬСТВО

### О ГОСУДАРСТВЕННОЙ РЕГИСТРАЦИИ ПРАВА

Управление Федеральной службы государственной регистрации,  
кадастра и картографии по Воронежской области

Дата выдачи:

"06" июля 2012 года

Документы-основания: • Договор купли-продажи земельных участков от 31.05.2012 №64-05/2012/ДУ/КВ

Субъект (субъекты) права: Владельцы инвестиционных паев  
- Закрытый паевой инвестиционный фонд "Финанс-Капитальные вложения", данные о которых устанавливаются на основании данных лицевых счетов владельцев инвестиционных паев в реестре владельцев инвестиционных паев и счетов депо владельцев инвестиционных паев

Вид права: Общая долевая собственность

Объект права: Земельный участок, категория земель: земли сельскохозяйственного назначения, разрешенное использование: для сельскохозяйственного производства, общая площадь 1 640 103 кв. м, адрес (местонахождение) объекта: Воронежская область, Новохоперский район, Березовское сельское поселение и юго-западной части кадастрового квартала 36:17:7300006

Кадастровый (или условный) номер: 36:17:7300006:120

Существующие ограничения (обременения) права: доверительное управление о чем в Едином государственном реестре прав на недвижимое имущество и сделок с ним "06" июля 2012 года сделана запись регистрации № 36-36-18/016/2012-016

Регистратор

Тарабрин А. А.

МП



36-АГ

625845

РОССИЯ





ЕДИННЫЙ ГОСУДАРСТВЕННЫЙ РЕЕСТР ПРАВ НА НЕДВИЖИМОЕ ИМУЩЕСТВО И СДЕЛОК С НИМ

## СВИДЕТЕЛЬСТВО

О ГОСУДАРСТВЕННОЙ РЕГИСТРАЦИИ ПРАВА  
Управление Федеральной службы государственной регистрации,  
кадастра и картографии по Воронежской области

Дата выдачи: "06" июля 2012 года

Документы-основания: • Договор купли-продажи земельных участков от 31.05.2012 №64-05/2012/ДУ/КВ

Субъект (субъекты) права: Владельцы инвестиционных паев  
- Закрытый рентный паевой инвестиционный фонд "Финам-Капитальные вложения", данные о которых устанавливаются на основании данных лицевых счетов владельцев инвестиционных паев в реестре владельцев инвестиционных паев и счетов депо владельцев инвестиционных паев

Вид права: Общая долевая собственность

Объект права: Земельный участок, категория земель: земли сельскохозяйственного назначения, разрешенное использование: для сельскохозяйственного производства, общая площадь 196 515 кв. м. адрес (местонахождение) объекта: Воронежская область, Новохоперский район, Березовское сельское поселение в северо-западной части кадастрового квартала 36:17:7300006

Кадастровый (или условный) номер: 36:17:7300006:121

Существующие ограничения (обременения) права: доверительное управление о чем в Едином государственном реестре прав на недвижимое имущество и сделок с ним "06" июля 2012 года сделана запись регистрации № 36-36-18/016/2012-017

Регистратор

Тарабрин А. А.



36-АГ 625846





ЕДИНЫЙ ГОСУДАРСТВЕННЫЙ РЕЕСТР ПРАВ НА НЕДВИЖИМОЕ ИМУЩЕСТВО И СДЕЛОК С НИМ

## СВИДЕТЕЛЬСТВО

О ГОСУДАРСТВЕННОЙ РЕГИСТРАЦИИ ПРАВА  
Управление Федеральной службы государственной регистрации,  
кадастра и картографии по Воронежской области

Дата выдачи:

"06" июля 2012 года

Документы-основания: • Договор купли-продажи земельных участков от 31.05.2012 №64-05/2012/ДУ/КВ

Субъект (субъекты) права: Владельцы инвестиционных паев

- Закрытый рентный паевой инвестиционный фонд "Финам-Капитальные вложения", данные о которых устанавливаются на основании данных лицевых счетов владельцев инвестиционных паев в реестре владельцев инвестиционных паев и счетов депо владельцев инвестиционных паев

Вид права: Общая долевая собственность

Объект права: Земельный участок, категория земель: земли сельскохозяйственного назначения, разрешенное использование: для сельскохозяйственного производства, общая площадь 141 739 кв. м, адрес (местонахождение) объекта: Воронежская область, Новохоперский район, Березовское сельское поселение в северной части кадастрового квартала 36:17:7300006

Кадастровый (или условный) номер: 36:17:7300006:122

Существующие ограничения (обременения) права: доверительное управление

о чем в Едином государственном реестре прав на недвижимое имущество и сделок с ним "06" июля 2012 года сделана запись регистрации № 36-36-18/016/2012-018

Регистратор

Тарабрин А.

(подпись)

36-АГ

625847





ЕДИНЫЙ ГОСУДАРСТВЕННЫЙ РЕЕСТР ПРАВ НА НЕДВИЖИМОЕ ИМУЩЕСТВО И СДЕЛОК С НИМ

## СВИДЕТЕЛЬСТВО

О ГОСУДАРСТВЕННОЙ РЕГИСТРАЦИИ ПРАВА  
Управление Федеральной службы государственной регистрации,  
кадастра и картографии по Воронежской области

Дата выдачи:

"06" июля 2012 года

Документы-основания: • Договор купли-продажи земельных участков от 31.05.2012 №64-05/2012/ДУ/КВ

Субъект (субъекты) права: Владелец инвестиционных паев

- Закрытый рентный паевой инвестиционный фонд "Финанс-Капитальные вложения", данные о которых устанавливаются на основании данных лицевых счетов владельцев инвестиционных паев в реестре владельцев инвестиционных паев и счетов депо владельцев инвестиционных паев

Вид права: Общая долевая собственность

Объект права: Земельный участок, категория земель: земли сельскохозяйственного назначения, разрешенное использование: для сельскохозяйственного производства, общая площадь 47 703 кв. м, адрес (местонахождение) объекта: Воронежская область, Новохоперский район, Центральское сельское поселение в южной части кадастрового квартала 36:17:7300009

Кадастровый (или условный) номер: 36:17:7300009:23

Существующие ограничения (обременения) права: доверительное управление

о чем в Едином государственном реестре прав на недвижимое имущество и сделок с ним "06" июля 2012 года сделана запись регистрации № 36-36-18/016/2012-019

Регистратор

Тарабрин А. А.

(подпись)

36-АГ

625848





ЕДИНЫЙ ГОСУДАРСТВЕННЫЙ РЕЕСТР ПРАВ НА НЕДВИЖИМОЕ ИМУЩЕСТВО И СДЕЛОК С НИМ

## СВИДЕТЕЛЬСТВО

О ГОСУДАРСТВЕННОЙ РЕГИСТРАЦИИ ПРАВА  
Управление Федеральной службы государственной регистрации,  
кадастра и картографии по Воронежской области

Дата выдачи:

"06" июля 2012 года

Документы-основания: • Договор купли-продажи земельных участков от 31.05.2012 №64-05/2012/ДУ/КВ

Субъект (субъекты) права: Владельцы инвестиционных паев

- Закрытый рентный паевой инвестиционный фонд "Финанс-Капитальные вложения", данные о которых устанавливаются на основании данных лицевых счетов владельцев инвестиционных паев в реестре владельцев инвестиционных паев и счетов депо владельцев инвестиционных паев

Вид права: Общая долевая собственность

Объект права: Земельный участок, категория земель: земли сельскохозяйственного назначения, разрешенное использование: для сельскохозяйственного производства, общая площадь 720 019 кв. м, адрес (местонахождение) объекта: Воронежская область, Новохоперский район, Центральское сельское поселение в северной части кадастрового квартала 36:17:7300014

Кадастровый (или условный) номер: 36:17:7300014:21

Существующие ограничения (обременения) права: доверительное управление о чем в Едином государственном реестре прав на недвижимое имущество и сделок с ним "06" июля 2012 года сделана запись регистрации № 36-36-18/016/2012-020

Регистратор

Тарабрин А. А.

(подпись)

36-АГ

625849





ЕДИННЫЙ ГОСУДАРСТВЕННЫЙ РЕЕСТР ПРАВ НА НЕДВИЖИМОЕ ИМУЩЕСТВО И СДЕЛОК С НИМ

## СВИДЕТЕЛЬСТВО

О ГОСУДАРСТВЕННОЙ РЕГИСТРАЦИИ ПРАВА  
Управление Федеральной службы государственной регистрации,  
кадастра и картографии по Воронежской области

Дата выдачи:

"06" июля 2012 года

Документы-основания: • Договор купли-продажи земельных участков от 31.05.2012 №64-05/2012/ДУ/КВ

Субъект (субъекты) права: Владельцы инвестиционных паев  
- Закрытый рентный паевой инвестиционный фонд "Финанс-Капитальные вложения", данные о которых устанавливаются на основании данных лицевых счетов владельцев инвестиционных паев в реестре владельцев инвестиционных паев и счетов депо владельцев инвестиционных паев

Вид права: Общая долевая собственность

Объект права: Земельный участок, категория земель: земли сельскохозяйственного назначения, разрешенное использование: для сельскохозяйственного производства, общая площадь 620 032 кв. м, адрес (местонахождение) объекта: Воронежская область, Новохоперский район, Центральское сельское поселение в восточной части кадастрового квартала 36:17:7300014

Кадастровый (или условный) номер: 36:17:7300014:22

Существующие ограничения (обременения) права: доверительное управление о чем в Едином государственном реестре прав на недвижимое имущество и сделок с ним "06" июля 2012 года сделана запись регистрации № 36-36-18/016/2012-021

Регистратор

Тарабрин А. А.

МП



36-АГ

625850





ЕДИННЫЙ ГОСУДАРСТВЕННЫЙ РЕЕСТР ПРАВ НА НЕДВИЖИМОЕ ИМУЩЕСТВО И СДЕЛОК С НИМ

## СВИДЕТЕЛЬСТВО

### О ГОСУДАРСТВЕННОЙ РЕГИСТРАЦИИ ПРАВА

Управление Федеральной службы государственной регистрации,  
кадастра и картографии по Воронежской области

Дата выдачи:

"06" июля 2012 года

Документы-основания: • Договор купли-продажи земельных участков от 31.05.2012 №64-05/2012/ДУ/КВ

Субъект (субъекты) права: Владельцы инвестиционных паев

- Закрытый рентный паевой инвестиционный фонд "Финанс-Капитальные вложения", данные о которых устанавливаются на основании данных лицевых счетов владельцев инвестиционных паев в реестре владельцев инвестиционных паев и счетов депо владельцев инвестиционных паев

Вид права: Общая долевая собственность

Объект права: Земельный участок, категория земель: земли сельскохозяйственного назначения, разрешенное использование: для сельскохозяйственного производства, общая площадь 960 051 кв. м, адрес (местонахождение) объекта: Воронежская область, Новохоперский район, Центральское сельское поселение в восточной части кадастрового квартала 36:17:7300012

Кадастровый (или условный) номер: 36:17:7300012:207

Существующие ограничения (обременения) права: доверительное управление о чем в Едином государственном реестре прав на недвижимое имущество и сделок с ним "06" июля 2012 года сделана запись регистрации № 36-36-18/016/2012-022

Регистратор

Тарабрин А. А.

М.П.



36-АГ

625851





ЕДИНЫЙ ГОСУДАРСТВЕННЫЙ РЕЕСТР ПРАВ НА НЕДВИЖИМОЕ ИМУЩЕСТВО И СДЕЛОК С НИМ

## СВИДЕТЕЛЬСТВО

О ГОСУДАРСТВЕННОЙ РЕГИСТРАЦИИ ПРАВА  
Управление Федеральной службы государственной регистрации,  
кадастра и картографии по Воронежской области

Дата выдачи:

"06" июля 2012 года

Документы-основания: • Договор купли-продажи земельных участков от 31.05.2012 №64-05/2012/ДУ/КВ

Субъект (субъекты) права: Владельцы инвестиционных паев

- Закрытый рентный паевой инвестиционный фонд "Финанс-Капитальные вложения", данные о которых устанавливаются на основании данных лицевых счетов владельцев инвестиционных паев в реестре владельцев инвестиционных паев и счетов депо владельцев инвестиционных паев

Вид права: Общая долевая собственность

Объект права: Земельный участок, категория земель: земли сельскохозяйственного назначения, разрешенное использование: для сельскохозяйственного производства, общая площадь 236 698 кв. м, адрес (местонахождение) объекта: Воронежская область, Новохоперский район, Центральское сельское поселение в центральной части кадастрового квартала 36:17:7300013

Кадастровый (или условный) номер: 36:17:7300013:34

Существующие ограничения (обременения) права: доверительное управление о чем в Едином государственном реестре прав на недвижимое имущество и сделок с ним "06" июля 2012 года сделана запись регистрации № 36-36-18/016/2012-023

Регистратор

Тарабрин А. А.

МП



36-АГ

625852





ЕДИНЫЙ ГОСУДАРСТВЕННЫЙ РЕЕСТР ПРАВ НА НЕДВИЖИМОЕ ИМУЩЕСТВО И СДЕЛОК С НИМ

## СВИДЕТЕЛЬСТВО

О ГОСУДАРСТВЕННОЙ РЕГИСТРАЦИИ ПРАВА  
Управление Федеральной службы государственной регистрации,  
кадастра и картографии по Воронежской области

Дата выдачи: "06" июля 2012 года

Документы-основания: • Договор купли-продажи земельных участков от 31.05.2012 №64-05/2012/ДУ/КВ

Субъект (субъекты) права: Владельцы инвестиционных паев  
- Закрытый рентный паевой инвестиционный фонд "Финам-Капитальные вложения", данные о которых устанавливаются на основании данных лицевых счетов владельцев инвестиционных паев в реестре владельцев инвестиционных паев и счетов депо владельцев инвестиционных паев

Вид права: Общая долевая собственность

Объект права: Земельный участок, категория земель: земли сельскохозяйственного назначения, разрешенное использование: для сельскохозяйственного производства, общая площадь 541 239 кв. м, адрес (местонахождение) объекта: Воронежская область, Новохоперский район, Центральское сельское поселение в центральной части кадастрового квартала 36:17:7300013

Кадастровый (или условный) номер: 36:17:7300013:35

Существующие ограничения (обременения) права: доверительное управление о чем в Едином государственном реестре прав на недвижимое имущество и сделок с ним "06" июля 2012 года сделана запись регистрации № 36-36-18/016/2012-024

Регистратор

Тарабрин А. А.

м.п.



36-АГ

625853







ЕДИНЫЙ ГОСУДАРСТВЕННЫЙ РЕЕСТР ПРАВ НА НЕДВИЖИМОЕ ИМУЩЕСТВО И СДЕЛОК С НИМ

## СВИДЕТЕЛЬСТВО

О ГОСУДАРСТВЕННОЙ РЕГИСТРАЦИИ ПРАВА  
Управление Федеральной службы государственной регистрации,  
кадастра и картографии по Воронежской области

Дата выдачи:

"06" июля 2012 года

Документы-основания: • Договор купли-продажи земельных участков от 31.05.2012 №64-05/2012/ДУ/КВ

Субъект (субъекты) права: Владельцы инвестиционных паев

- Закрытый рентный паевой инвестиционный фонд "Финнам-Капитальные вложения", данные о которых устанавливаются на основании данных лицевых счетов владельцев инвестиционных паев в реестре владельцев инвестиционных паев и счетов депо владельцев инвестиционных паев

Вид права: Общая долевая собственность

Объект права: Земельный участок, категория земель: земли сельскохозяйственного назначения, разрешенное использование: для сельскохозяйственного производства, общая площадь 509 116 кв. м, адрес (местонахождение) объекта: Воронежская область, Новохоперский район, Центральское сельское поселение в центральной части кадастрового квартала 36:17:7300013

Кадастровый (или условный) номер: 36:17:7300013:36

Существующие ограничения (обременения) права: доверительное управление

о чем в Едином государственном реестре прав на недвижимое имущество и сделок с ним "06" июля 2012 года сделана запись регистрации № 36-36-18/016/2012-025

Регистратор

Тарабрин А. А.

М.П.



36-АГ

625854





ЕДИНЫЙ ГОСУДАРСТВЕННЫЙ РЕЕСТР ПРАВ НА НЕДВИЖИМОЕ ИМУЩЕСТВО И СДЕЛОК С НИМ

## СВИДЕТЕЛЬСТВО

О ГОСУДАРСТВЕННОЙ РЕГИСТРАЦИИ ПРАВА  
Управление Федеральной службы государственной регистрации,  
кадастра и картографии по Воронежской области

Дата выдачи:

"06" июля 2012 года

Документы-основания: • Договор купли-продажи земельных участков от 31.05.2012 №64-05/2012/ДУ/КВ

Субъект (субъекты) права: Владельцы инвестиционных паев

- Закрытый рентный паевой инвестиционный фонд "Финанс-Капитальные вложения", данные о которых устанавливаются на основании данных лицевых счетов владельцев инвестиционных паев в реестре владельцев инвестиционных паев и счетов депо владельцев инвестиционных паев

Вид права: Общая долевая собственность

Объект права: Земельный участок, категория земель: земли сельскохозяйственного назначения, разрешенное использование: для сельскохозяйственного производства, общая площадь 480 032 кв. м, адрес (местонахождение) объекта: Воронежская область, Новохоперский район, Центральское сельское поселение в южной части кадастрового квартала 36:17:7300013

Кадастровый (или условный) номер: 36:17:7300013:37

Существующие ограничения (обременения) права: доверительное управление

о чем в Едином государственном реестре прав на недвижимое имущество и сделок с ним "06" июля 2012 года сделана запись регистрации № 36-36-18/016/2012-026

Регистратор

Тарабрин А. А.

М.П. (подпись)

36-АГ

625855





ЕДИНЫЙ ГОСУДАРСТВЕННЫЙ РЕЕСТР ПРАВ НА НЕДВИЖИМОЕ ИМУЩЕСТВО И СДЕЛОК С НИМ

## СВИДЕТЕЛЬСТВО

О ГОСУДАРСТВЕННОЙ РЕГИСТРАЦИИ ПРАВА  
Управление Федеральной службы государственной регистрации,  
кадастра и картографии по Воронежской области

Дата выдачи:

"06" июля 2012 года

Документы-основания: • Договор купли-продажи земельных участков от 31.05.2012 №64-05/2012/ДУ/КВ

Субъект (субъекты) права: Владельцы инвестиционных паев

- Закрытый рентный паевой инвестиционный фонд "Финанс-Капитальные вложения", данные о которых устанавливаются на основании данных лицевых счетов владельцев инвестиционных паев в реестре владельцев инвестиционных паев и счетов депо владельцев инвестиционных паев

Вид права: Общая долевая собственность

Объект права: Земельный участок, категория земель: земли сельскохозяйственного назначения, разрешенное использование: для сельскохозяйственного производства, общая площадь 1 314 554 кв. м, адрес (местонахождение) объекта: Воронежская область, Новохоперский район, Центральское сельское поселение в восточной части кадастрового квартала 36:17:7300014

Кадастровый (или условный) номер: 36:17:7300014:23

Существующие ограничения (обременения) права: доверительное управление

о чем в Едином государственном реестре прав на недвижимое имущество и сделок с ним "06" июля 2012 года сделана запись регистрации № 36-36-18/016/2012-034

Регистратор

Тарабрин А. А.



36-АГ

625856



ПРОШНУРОВАНО, ПРОНУМЕРОВАНО  
И СКРЕПЛЕНО ПЕЧАТЮ 97  
(девяносто семь) ЛИСТОВ.

Ген. директор Суучев В.Е.  
Ф.И.О. ПОДПИСЬ

