

**Приложение 3**

**Документы Заказчика.**


**Находятся в приложении к отчету**

**ООО «Сэнтрал Груп»**  
отчет № 27/02/15-З/П об определении рыночной стоимости земельных участков

**Приложение 3**

**Документы Заказчика.**

**К отчету № 27/02/15-З/П  
от 01 марта 2015 г.**



## ОБЛАСТНОЕ

### О ГОСУДАРСТВЕННОЙ РЕГИСТРАЦИИ ПРАВА

Управление Федеральной службы государственной регистрации,  
кадастра и картографии по Пензенской области

Дата выдачи:

"25" сентября 2012 года

Документы-основания: • Договор купли-продажи земельных долей от 22.08.2012 №019

• Договор купли-продажи земельных долей от 17.09.2012 №035

Субъект (субъекты) права: Владельцы инвестиционных паев

- Закрытый реальный паевой инвестиционный фонд "Финанс-Капитальные вложения", данные о которых устанавливаются на основании данных лицевых счетов владельцев инвестиционных паев в реестре владельцев инвестиционных паев и счетов депо владельцев инвестиционных паев

Вид права: Общая долевая собственность

Объект права: Земельный участок, категория земель: земли сельскохозяйственного назначения, разрешенное использование: для ведения сельскохозяйственного производства, общая площадь: 14456000 кв. м, адрес (местонахождение) объекта: Пензенская область, Тамалинский район, с. Григорьевка, ул. Центральная, д.1


Кадастровый (или условный) номер: 58:27:0000000:146

Существующие ограничения (обременения) права: доверительное управление

о чем в Едином государственном реестре прав на недвижимое имущество и сделок с ним "25" сентября 2012 года сделана запись регистрации № 58-58-09/026/2012-782

Регистратор

Ликучёв С. В.



58 АБ № 252650





## СВЯДЕТЕЛЬСТВО

### О ГОСУДАРСТВЕННОЙ РЕГИСТРАЦИИ ПРАВА

Управление Федеральной службы государственной регистрации,  
кадастра и картографии по Пензенской области

Дата выдачи: "25" сентября 2012 года

Документы-основания: • Договор купли-продажи земельных долей от 22.08.2012 №019

• Договор купли-продажи земельной доли от 18.09.2012 №039

Субъект (субъекты) права: Владельцы инвестиционных паев  
- Закрытый паевой инвестиционный фонд "Финанс-Капитальные вложения", данные о которых устанавливаются на основании данных лицевых счетов владельцев инвестиционных паев в реестре владельцев инвестиционных паев и счетов депо-владельцев инвестиционных паев.

Вид права: Общая долевая собственность

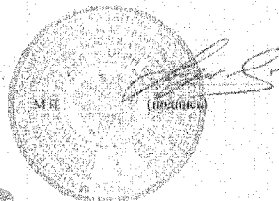
Объект права: Земельный участок, категория земель: земли сельскохозяйственного назначения, разрешенное использование: для ведения сельскохозяйственного производства, общая площадь 466591 кв. м, адрес (местонахождение) объекта: Пензенская область, Тамбовский район, с.Мача, ул. Садовая, д.1, примерно в 4000 м по направлению на юго-восток от ориентира здание, расположенного за пределами участка

Кадастровый (или условный) номер: 58:27:0010202:8

Существующие ограничения (обременения) права: доверительное управление о чем в Едином государственном реестре прав на недвижимое имущество и сделок с ним "25" сентября 2012 года сделана запись регистрации № 58-58-04/026/2012-778

Регистратор

Дикучев С. В.



58 АБ № 252646



## СВИДЕТЕЛЬСТВО

### О ГОСУДАРСТВЕННОЙ РЕГИСТРАЦИИ ПРАВА

Управление Федеральной службы государственной регистрации,  
кадастра и картографии по Нижегородской области

Дата выдачи:

"25" сентября 2012 года

Документы-основания: • Договор купли-продажи земельных долей от 22.08.2012 №019

• Договор купли-продажи земельной доли от 18.09.2012 №039

Субъект (субъекты) права: Владельцы инвестиционных паяв  
- Закрытый региональный паевой инвестиционный фонд "Финан-Капитальные вложения", данные о которых устанавливаются на основании данных именных счетов владельцев инвестиционных паяв в реестре владельцев инвестиционных паяв и счетов депо владельцев инвестиционных паяв

Вид права: Общая долевая собственность


Объект права: Земельный участок, категория земель: земли сельскохозяйственного назначения, разрешенное использование: для ведения сельскохозяйственного производства, общая площадь: 183652 кв. м, адрес (местонахождение) объекта: Нижегородская область, Тамалинский район, с.Мача, ул. Садовая, д.1, примерно в 800 м по направлению на восток от ориентира здание, расположенного за пределами участка

Кадастровый (или условный) номер: 58:27:0010202:9

Существующие ограничения (обременения) права: доверительное управление о чем в Едином государственном реестре прав на недвижимое имущество и сделок с ним "25" сентября 2012 года сделана запись регистрации № 58-58-04/026/2012-777

Регистратор

Лисучёв С. В.



58 АБ № 252645



## СЮЖАЛТАЛЬСТВО

### О ГОСУДАРСТВЕННОЙ РЕГИСТРАЦИИ ПРАВА

Управление Федеральной службы государственной регистрации,  
кадастра и картографии по Пензенской области

Дата выдачи: "25" сентября 2012 года

Документы-основания: • Договор купли-продажи земельных долей от 22.08.2012 №019

- Договор купли-продажи земельной доли от 18.09.2012 №039

Субъект (субъекты) права: Владельцы инвестиционных паев

- Закрытый рейтинг паевой инвестиционный фонд "Финанс-Капитальные вложения", данные о которых устанавливаются на основании данных лицевых счетов владельцев инвестиционных паев в реестре владельцев инвестиционных паев и счетов дело владельцев инвестиционных паев

Вид права: Общая долевая собственность


Объект права: Земельный участок, категория земель: земли сельскохозяйственного назначения, разрешенное использование: для ведения сельскохозяйственного производства, общая площадь 1923663 кв. м, адрес (местонахождение) объекта: Пензенская область, Тамалинский район, с.Мача, ул. Саловая, д.1, примерно в 4800 м по направлению на логосток от ориентира здание, расположенного за пределами участка

Кадастровый (или условный) номер: 58:27:0030201:20

Существующие ограничения (обременения) права: доверительное управление о чем в Едином государственном реестре прав на недвижимое имущество и сделок с ним "25" сентября 2012 года сделана запись регистрации № 58-58-04/026/2012-776

Регистратор

Ликучев С. В.



58 АБ № 252644



## СВИДЕТЕЛЬСТВО

### О ГОСУДАРСТВЕННОЙ РЕГИСТРАЦИИ ПРАВА

Управление Федеральной службы государственной регистрации,  
кадастра и картографии по Пензенской области

**Дата выдачи:** "25" сентября 2012 года

**Документы-основания:** • Договор купли-продажи земельных долей от 22.08.2012 №019  
• Договор купли-продажи земельной доли от 18.09.2012 №039

**Субъект (субъекты) права:** Владелец инвестиционных паев  
- Закрытый паевой инвестиционный фонд "Финнам-Капитальные вложения", данные о которых устанавливаются на основании данных лицевых счетов владельцев инвестиционных паев в реестре владельцев инвестиционных паев и счетов депо владельцев инвестиционных паев

**Вид права:** Общая долевая собственность


**Объект права:** Земельный участок, категория земель: земли сельскохозяйственного назначения, разрешенное использование: для ведения сельскохозяйственного производства, общая площадь 1243880 кв. м, адрес (местонахождение) объекта: Пензенская область, Тамалинский район, с.Мача, ул. Садовая, д.1, примерно в 5800 м по направлению на юго-восток от ориентира здание, расположенного за пределами участка

**Кадастровый (или условный) номер:** 58:27:0080201:21

**Существующие ограничения (обременения) права:** доверительное управление о чем в Едином государственном реестре прав на недвижимое имущество и сделок с ним "25" сентября 2012 года сделана запись регистрации № 58-58-04/026/2012-775

Регистратор

Ликумба С. В.



58 АБ № 252643



## СВИДЕТЕЛЬСТВО

### О ГОСУДАРСТВЕННОЙ РЕГИСТРАЦИИ ПРАВА

Управление Федеральной службы государственной регистрации,  
кадастра и картографии по Пензенской области

Дата выдачи: "25" сентября 2012 года

Документы-основания: • Договор купли-продажи земельных долей от 22.08.2012 №20

• Договор купли-продажи земельной доли от 18.09.2012 №039

Субъект (субъекты) права: Владельцы инвестиционных паев  
- Закрытый републичный паевой инвестиционный фонд "Финан-Капитальные вложения", данные о которых устанавливаются на основании данных лицевых счетов владельцев инвестиционных паев в реестре владельцев инвестиционных паев и счетов депо владельцев инвестиционных паев

Вид права: Общая долевая собственность


Объект права: Земельный участок из земель сельскохозяйственного назначения общей площадью 18799750,0 (восемнадцать миллионов семьсот девяносто девять тысяч семьсот ноль) кв. м. для ведения сельскохозяйственного производства, адрес (местонахождение) объекта: Пензенская область, Тамалинский район, с. Григорьевка, примерно в 7500 м. по направлению на юго-восток от ориентира, расположенного за пределами участка

Кадастровый (или условный) номер: 58:27:0000000:123

Существующие ограничения (обременения) права: доверительное управление о чем в Едином государственном реестре прав на недвижимое имущество и сделок с ним "25" сентября 2012 года сделана запись регистрации № 58-58-04/026/2012-774

Регистратор

Ливучев С. В.



58 АБ № 252642





## СВИДЕТЕЛЬСТВО

### О ГОСУДАРСТВЕННОЙ РЕГИСТРАЦИИ ПРАВА

Управления Федеральной службы государственной регистрации,  
кадастра и картографии по Пензенской области

Дата выдачи: "25" сентября 2012 года

Документы-основания: • Договор купли-продажи земельной доли от 18.09.2012 №039  
• Договор купли-продажи земельных долей от 22.03.2012 №019

Субъект (субъекты) права: Владельцы инвестиционных паев  
- Закрытый паевой инвестиционный фонд "Финан-Капитальные вложения", данные о которых устанавливаются на основании данных лицевых счетов владельцев инвестиционных паев в реестре владельцев инвестиционных паев и счетов депо владельцев инвестиционных паев

Вид права: Общая долевая собственность.


Объект права: Земельный участок, категория земель: земли сельскохозяйственного назначения, разрешенное использование: для ведения сельскохозяйственного производства, общая площадь 1642328 кв. м, адрес (местонахождение) объекта: Пензенская область, Тамалинский район, с/пос. Саловая, д.1, примерно в 3000 м по направлению на восток от ориентира здание, расположенного за пределами участка

Кадастровый (или условный) номер: 58:27:0010202:7


Существующие ограничения (обременения) права: доверительное управление о чем в Едином государственном реестре прав на недвижимое имущество и сделок с ним "25" сентября 2012 года сделана запись регистрации № 58-58-04/026/2012-779

Регистратор

Линкунь С. В.



58 АБ № 252647



## СВИДЕТЕЛЬСТВО

### О ГОСУДАРСТВЕННОЙ РЕГИСТРАЦИИ ПРАВА

Управление Федеральной службы государственной регистрации,  
кадастра и картографии по Пензенской области

Дата выдачи:

"25" сентября 2012 года

Документы-основания: • Договор купли-продажи земельной доли от 18.09.2012 №039

• Договор купли-продажи земельных долей от 22.08.2012 №019

Субъект (субъекты) права: Владельцы инвестиционных паев  
- Закрытый паевой инвестиционный фонд "Финан-Капитальные вложения", данные о которых устанавливаются на основании данных лицевых счетов владельцев инвестиционных паев в реестре владельцев инвестиционных паев и счетов депо владельцев инвестиционных паев

Вид права: Общая долевая собственность


Объект права: Земельный участок, категория земель: земли сельскохозяйственного назначения, разрешенное использование: для ведения сельскохозяйственного производства, общая площадь 2984216 кв. м, адрес (местонахождение) объекта: Пензенская область, Гамалинский район, с.Мача, ул. Садовая, д.1, примерно в 3500 м по направлению на восток от ориентира здание, расположенного за пределами участка

Кадастровый (или условный) номер: 58:27:0010202:6


Существующие ограничения (обременения) права: доверительное управление о чем в Едином государственном реестре прав на недвижимое имущество и сделок с ним "25" сентября 2012 года сделана запись регистрации № 58-58-04/026/2012-780

Регистратор

Лыкучев С. В.



58 АБ № 252648



## ОБЯЗАТЕЛЬСТВО О ГОСУДАРСТВЕННОЙ РЕГИСТРАЦИИ ПРАВА

Управление Федеральной службы государственной регистрации,  
кадастра и картографии по Пензенской области

Дата выдачи: 25<sup>я</sup> сентября 2012 года  
Документы-основания: • Договор купли-продажи земельной доли от 18.09.2012 №039

• Договор купли-продажи земельных долей от 22.08.2012 №019

**Субъект (субъекты) права:** Владельцы инвестиционных паев  
- Закрытый паевой инвестиционный фонд "Финам-Капитальные вложения", данные о которых устанавливаются на основании данных лицевых счетов владельцев инвестиционных паев в реестре владельцев инвестиционных паев и счетов цен владельцев инвестиционных паев

**Вид права:** Общая долевая собственность


**Объект права:** Земельный участок, категория земель: земли сельскохозяйственного назначения, разрешенное использование: для ведения сельскохозяйственного производства, общая площадь 936670 кв. м, адрес (местонахождение) объекта: Пензенская область, Тамалинский район, с.Мача, ул. Садовая, д.1, примерно в 1600 м по направлению на восток от ориентира здание, расположенного за пределами участка

**Кадастровый (или условный) номер:** 58.27.0080201.23

**Существующие ограничения (обременения) права:** доверительное управление о чем в Едином государственном реестре прав на недвижимое имущество и сделок с ним "25" сентября 2012 года сделана запись регистрации № 58-58-04/026/2012-781

Регистратор

Ликучев С. В.



58 АБ № 252649



## СВЕДЕТЕЛЬСТВО

### О ГОСУДАРСТВЕННОЙ РЕГИСТРАЦИИ ПРАВА

Управление Федеральной службы государственной регистрации,  
кадастра и картографии по Пензенской области

Дата выдачи: "25" сентября 2012 года

Документы-основания: • Договор купли-продажи земельных долей от 17.09.2012 №034

• Договор купли-продажи земельных долей от 22.08.2012 №017

Субъект (субъекты) права: Владельцы инвестиционных паев  
- Закрытый паевой инвестиционный фонд "Финан-Капитальные вложения", данные о которых устанавливаются на основании данных лицевых счетов владельцев инвестиционных паев в реестре владельцев инвестиционных паев и счетов депо владельцев инвестиционных паев

Вид права: Общая долевая собственность

Объект права: Земельный участок, категория земель: земли сельскохозяйственного назначения, разрешенное использование: для ведения сельскохозяйственного производства, общая площадь 440000 кв. м, адрес (местонахождение) объекта: Пензенская область, Сердобский район, с.Киржово, ул. Новая, д.2, 1300 м по направлению на север-восток

Кадастровый (или условный) номер: 58:25:0050102:141

Существующие ограничения (обременения) права: доверительное управление о чем в Едином государственном реестре прав на недвижимое имущество и сделок с ним "25" сентября 2012 года сделана запись регистрации № 58-58-33/008/2012-887

Регистратор

Сукоиннов Р. М.

МП

(подпись)

58 АБ № 268993



## ОБЯЗАТЕЛЬСТВО

### О ГОСУДАРСТВЕННОЙ РЕГИСТРАЦИИ ПРАВА

Управления Федеральной службы государственной регистрации,  
кадастра и картографии по Пензенской области

Дата выдачи: "25" сентября 2012 года

Документы-основания: • Договор купли-продажи земельных долей от 17.09.2012 №034

• Договор купли-продажи земельных долей от 22.08.2012 №017

Субъект (субъекты) права: Владельцы инвестиционных паев  
Закрýтый паевой инвестиционный фонд "Финанс-Капитальные вложения", данные о которых устанавливаются на основании данных лицевых счетов-владельцев инвестиционных паев в реестре владельцев инвестиционных паев и счетов депо владельцев инвестиционных паев

Вид права: Общая долевая собственность.

Объект права: Земельный участок, категория земель: земли сельскохозяйственного назначения, разрешенное использование: для ведения сельскохозяйственного производства, общая площадь 440000 кв. м, адрес (местонахождение) объекта: Пензенская область, Сердобский район, с.Кирово, ул. Новая, д.2, 1750 м по направлению на северо-запад

Кадастровый (или условный) номер: 58:25:0050102:140

Существующие ограничения (обременения) права: доверительное управление о чем в Едином государственном реестре прав на недвижимое имущество и сделок с ним "25" сентября 2012 года сделана запись регистрации № 58-58-33/008/2012-888

Регистратор

Суконов Р. М.

МП

(подпись)

58 АБ № 268992



## ОБНАРУЖЕНО

### О ГОСУДАРСТВЕННОЙ РЕГИСТРАЦИИ ПРАВА

Управление Федеральной службы государственной регистрации,  
кадастра и картографии по Пензенской области

"25" сентября 2012 года

**Дата выдачи:**

**Документы-основания:** • Договор купли-продажи земельных долей от 17.09.2012 №034

• Договор купли-продажи земельных долей от 22.08.2012 №017

**Субъект (субъекты) права:** Владельцы инвестиционных паев  
- Закрытый рентный паевой инвестиционный фонд "Финан-Капитальные вложения", данные о которых устанавливаются на основании данных лицевых счетов владельцев инвестиционных паев в реестре владельцев инвестиционных паев и счетов депо владельцев инвестиционных паев

**Вид права:** Общая долевая собственность


**Объект права:** Земельный участок, категория земель: земли сельскохозяйственного назначения, разрешенное использование: для ведения сельскохозяйственного производства, общая площадь 550000 кв. м, адрес (местонахождение) объекта: Пензенская область, Сердобский район, с. Кирово, ул. Новая, д.2, 1550 м по направлению на северо-восток

**Кадастровый (или условный) номер:** 58:25:0050102:142

**Существующие ограничения (обременения) права:** доверительное управление о чем в Едином государственном реестре прав на недвижимое имущество и сделок с ним "25" сентября 2012 года сделана запись, регистрации № 58-58-33/008/2012-890

Регистратор

Суковнов Р. М.



58 АБ № 268990



# СВИДЕТЕЛЬСТВО

## О ГОСУДАРСТВЕННОЙ РЕГИСТРАЦИИ ПРАВА

Удостоверение Федеральной службы государственной регистрации,  
кадастра и картографии по Пензенской области

Дата выдачи: "25" сентября 2012 года

Документы-основания: • Договор купли-продажи земельных долей от 20.09.2012 №040

• Договор купли-продажи земельных долей от 22.08.2012 №018

Субъект (субъекты) права: Владельцы инвестиционных паев  
- Закрытый паевой инвестиционный фонд "Финанс-Капитальные вложения", данные о которых устанавливаются на основании данных лицевых счетов владельцев инвестиционных паев в реестре владельцев инвестиционных паев и счетов депо владельцев инвестиционных паев

Вид права: Общая долевая собственность


Объект права: Земельный участок, категория земель: земли сельскохозяйственного назначения, разрешенное использование: для ведения сельскохозяйственного производства, общая площадь 189812 кв. м, адрес (местонахождение) объекта: Пензенская область, Сердобский район, с.Кирово, ул. Молодежная, д.9А, в 2520 м по направлению на северо-восток от ориентира дом

Кадастровый (или условный) номер: 58:25:0050102:134

Существующие ограничения (обременения) права: доверительное управление о чем в Едином государственном реестре прав на недвижимое имущество и сделок с ним "25" сентября 2012 года сделана запись регистрации № 58-58-33/008/2012-914

Регистратор

Суконнов Р. М.



М.П.  
Подпись

58 АБ № 268985



# СВИДЕТЕЛЬСТВО

## ФЕДЕРАЛЬНОЙ АГЕНТСТВА ТЕХНИЧЕСКОГО РЕГУЛИРОВАНИЯ И МЕТРОЛОГИИ

Управление Федеральной службы государственной регистрации, кадастра и картографии по Пензенской области

Дата выдачи: "25" сентября 2012 года

Документы-основания: • Договор купли-продажи земельных долей от 20.09.2012 №040

• Договор купли-продажи земельных долей от 22.08.2012 №018

Субъект (субъекты) права: Владельцы инвестиционных паев - Закрытый паевой инвестиционный фонд "Финанс-Капитальные вложения", данные о которых устанавливаются на основании данных лицевых счетов владельцев инвестиционных паев в реестре владельцев инвестиционных паев и счетов депо владельцев инвестиционных паев

Вид права: Общая долевая собственность


Объект права: Земельный участок, категория земель: земли сельскохозяйственного назначения, разрешенное использование: для ведения сельскохозяйственного производства, общая площадь: 330000 кв. м, адрес (местонахождение) объекта: Пензенская область, Сердобский район, с.Кирово, ул. Молодежная, д.9А, в 2140 м по направлению на северо-восток от ориентира дом

Кадастровый (или условный) номер: 58:25:0050102:136

Существующие ограничения (обременения) права: доверительное управление объектом в Едином государственном реестре прав на недвижимое имущество и сделок с ним "25" сентября 2012 года сделана запись регистрации № 58-58-33/008/2012-918

Регистратор

Суконов Р. М.



58 АБ № 268983





## СВИДЕТЕЛЬСТВО О ГОСУДАРСТВЕННОЙ РЕГИСТРАЦИИ ПРАВА

Управление Федеральной службы государственной регистрации,  
кадастра и картографии по Пензенской области

Дата выдачи: "25" сентября 2012 года

Документы-основания: • Договор купли-продажи земельных долей от 22.08.2012 №018

• Договор купли-продажи земельных долей от 20.09.2012 №040

Субъект (субъекты) права: Владельцы инвестиционных паев  
- Закрытый паевой инвестиционный фонд "Фонд Капитальные вложения", данные о  
которых устанавливаются на основании данных личных счетов владельцев инвестиционных  
паев в реестре владельцев инвестиционных паев и счетов депозитов владельцев инвестиционных  
паев

Вид права: Общая долевая собственность


Объект права: Земельный участок, категория земель: земли сельскохозяйственного  
назначения, разрешенное использование: для ведения сельскохозяйственного производства,  
общая площадь 220000 кв. м, адрес (местонахождение) объект: Пензенская область,  
Сердобский район, с.Кирово, ул. Молодежная, д.9А, в. 2350 м по направлению на северо-  
восток от ориентира дом

Кадастровый (или условный) номер: 58:25:0050102/135

Существующие ограничения (обременения) права: доверительное управление  
о чем в Едином государственном реестре прав на недвижимое имущество и сделок с ним "25"  
сентября 2012 года сделана запись регистрации № 58-58-33/008/2012-917


Регистратор

Сукошов Р.М.



М.П. (подпись)

58 АБ № 268988



## СВИДЕТЕЛЬСТВО

### О ГОСУДАРСТВЕННОЙ РЕГИСТРАЦИИ ПРАВА

Управление Федеральной службы государственной регистрации,  
кадастра и картографии по Пензенской области

Дата выдачи: "25" сентября 2012 года

Документы-основания: • Договор купли-продажи земельных долей от 22.08.2012 №018

• Договор купли-продажи земельных долей от 20.09.2012 №040

Субъект (субъекты) права: Владельцы инвестиционных паев

- Закрытый паевой инвестиционный фонд "Финам-Капитальные вложения", данные о которых устанавливаются на основании данных лицевых счетов владельцев инвестиционных паев в реестре владельцев инвестиционных паев и счетов депо владельцев инвестиционных паев

Вид права: Общая долевая собственность


Объект права: Земельный участок, категория земель: земли сельскохозяйственного назначения, разрешенное использование: для ведения сельскохозяйственного производства, общая площадь - 440000 кв. м, адрес (местонахождение) объекта: Пензенская область, Сердобский район, с.Кирово, ул. Коммунальная, д.28, 2560 м по направлению на юго-запад

Кадастровый (или условный) номер: 58:25:0050101:130

Существующие ограничения (обременения) права: доверительное управление о чем в Едином государственном реестре прав на недвижимое имущество и сделок с ним "25" сентября 2012 года сделана запись регистрации № 58-58-33/008/2012-916

Регистратор

Суконов Р. М.



М.П.

(подпись)

58 АБ № 268987



## СВИДЕТЕЛЬСТВО О ГОСУДАРСТВЕННОЙ РЕГИСТРАЦИИ ПРАВА

Управление Федеральной службы государственной регистрации,  
кадастра и картографии по Пензенской области

**Дата выдачи:** "25" сентября 2012 года

**Документы-основания:** • Договор купли-продажи земельных долей от 20.09.2012 №040  
• Договор купли-продажи земельных долей от 22.08.2012 №018

**Субъект (субъекты) права:** Владельцы инвестиционных паев  
- Закрытый рентный паевой инвестиционный фонд "Финам-Капитальные вложения", данные о которых устанавливаются на основании данных лицевых счетов владельцев инвестиционных паев в реестре владельцев инвестиционных паев и счетов депо владельцев инвестиционных паев

**Вид права:** Общая долевая собственность

**Объект права:** Земельный участок, категория земель: земли сельскохозяйственного назначения, разрешенное использование: для ведения сельскохозяйственного производства, общая площадь 220000 кв. м, адрес (местонахождение) объекта: Пензенская область, Сердобский район, с.Кирово, ул. Коммунальная, д.28, в 2020 м по направлению на юго-запад от ориентира дом

**Кадастровый (или условный) номер:** 58:25:0050102:137

**Существующие ограничения (обременения) права:** доверительное управление о чем в Едином государственном реестре прав на недвижимое имущество и сделок с ним "25" сентября 2012 года сделана запись регистрации № 58-58-33/008/2012-915

Регистратор

Суконов Р. М.



58 АБ № 268986



## СВЕДЕТЕЛЬСТВО

### О ГОСУДАРСТВЕННОЙ РЕГИСТРАЦИИ ПРАВА

Управление Федеральной службы государственной регистрации,  
кадастра и картографии по Пензенской области

**Дата выдачи:** "25" сентября 2012 года

**Документы-основания:** • Договор купли-продажи земельных долей от 20.09.2012 №040  
• Договор купли-продажи земельных долей от 22.08.2012 №018

**Субъект (субъекты) права:** Владельцы инвестиционных паев  
- Закрытый рентный паевой инвестиционный фонд "Финам-Капитальные вложения", данные о которых устанавливаются на основании данных лицевых счетов владельцев инвестиционных паев в реестре владельцев инвестиционных паев и счетов депо владельцев инвестиционных паев

**Вид права:** Общая долевая собственность


**Объект права:** Земельный участок, категория земель: земли сельскохозяйственного назначения, разрешенное использование: для ведения сельскохозяйственного производства, общая площадь 30188 кв. м, адрес (местонахождение) объекта: Пензенская область, Сердобский район, с.Кирово, ул. Молодежная, д.9А, в 1280 м по направлению на север от ориентира дом

**Кадастровый (или условный) номер:** 58.25:0050102:138

**Существующие ограничения (обременения) права:** доверительное управление о чем в Едином государственном реестре прав на недвижимое имущество и сделок с ним "25" сентября 2012 года сделана запись регистрации № 58-58-33/008/2012-913


Регистратор

Суконнов Р. М.



(подпись)

58 АБ № 268984



## СВИДЕТЕЛЬСТВО

### ФЕДЕРАЛЬНОЙ СЛУЖБЫ ГОСУДАРСТВЕННОЙ РЕГИСТРАЦИИ ПРАВ

Управление Федеральной службы государственной регистрации,  
кадастра и картографии по Пензенской области

**Дата выдачи:** "26" сентября 2012 года

**Документы-основания:** • Договор купли-продажи земельных долей от 20.09.2012 №037  
• Договор купли-продажи земельных долей от 22.08.2012 №027

**Субъект (субъекты) права:** Владельца инвестиционных паев  
- Закрытый рентный паевой инвестиционный фонд "Финанс-Капитальные вложения", данные о которых устанавливаются на основании данных лицевых счетов владельцев инвестиционных паев в реестре владельцев инвестиционных паев и счетов депо владельцев инвестиционных паев

**Вид права:** Общая долевая собственность


**Объект права:** Земельный участок, категория земель: земли сельскохозяйственного назначения, разрешенное использование: для ведения сельскохозяйственного производства, общая площадь 91000 кв. м, адрес (местонахождение) объекта: Пензенская область, Бековский район, участок находится примерно в 2,76 км по направлению на северо-восток от ориентира х.Крутой, расположенного за пределами участка, адрес ориентира: р-н Бековский

**Кадастровый (или условный) номер:** 58:03:4001001:56

**Существующие ограничения (обременения) права:** доверительное управление о чем в Едином государственном реестре прав на недвижимое имущество и сделок с ним "26" сентября 2012 года сделана запись регистрации № 58-58-33/027/2012-036


Регистратор

Степанова Е. И.



(подпись)

58 АБ № 268919



## СВИДЕТЕЛЬСТВО

### ГОСУДАРСТВЕННОЙ РЕГИСТРАЦИИ ПРАВА

Управление Федеральной службы государственной регистрации,  
кадастра и картографии по Пензенской области

**Дата выдачи:** "26" сентября 2012 года

**Документы-основания:** • Договор купли-продажи земельных долей от 20.09.2012 №037  
• Договор купли-продажи земельных долей от 22.08.2012 №027

**Субъект (субъекты) права:** Владельцы инвестиционных паев  
- Закрытый паевой инвестиционный фонд "Финан-Капитальные вложения", данные о которых устанавливаются на основании данных лицевых счетов владельцев инвестиционных паев в реестре владельцев инвестиционных паев и счетов депо владельцев инвестиционных паев

**Вид права:** Общая долевая собственность


**Объект права:** Земельный участок, категория земель: земли сельскохозяйственного назначения, разрешенное использование: для сельскохозяйственного использования, общая площадь 560000 кв. м, адрес (местонахождение) объекта: Пензенская область, Бековский район, местоположение установлено относительно ориентира Бековской район, расположенного в границах участка

**Кадастровый (или условный) номер:** 58:03:5001001:13

**Существующие ограничения (обременения) права:** доверительное управление о чем в Едином государственном реестре прав на недвижимое имущество и сделок с ним "26" сентября 2012 года сделана запись регистрации № 58-58-33/027/2012-035


Регистратор

Степанова Е. П.



*(подпись)*  
(подпись)

58 АБ № 268918



## СВИДЕТЕЛЬСТВО

### О ГОСУДАРСТВЕННОЙ РЕГИСТРАЦИИ ПРАВА

Управления Федеральной службы государственной регистрации,  
кадастра и картографии по Пензенской области

Дата выдачи:

"26" сентября 2012 года

Документы-основания: • Договор купли-продажи земельных долей от 20.09.2012 №037

• Договор купли-продажи земельных долей от 22.08.2012 №027

Субъект (субъекты) права: Владельцы инвестиционных паев  
- Закрытый рентный паевой инвестиционный фонд "Финам-Капитальные вложения", данные о которых устанавливаются на основании данных лицевых счетов владельцев инвестиционных паев в реестре владельцев инвестиционных паев и счетов депо владельцев инвестиционных паев

Вид права: Общая долевая собственность


Объект права: Земельный участок, категория земель: земли сельскохозяйственного назначения, разрешенное использование: для ведения сельскохозяйственного производства, общая площадь 1080000 кв. м, адрес (местонахождение) объекта: Пензенская область, Бековский район, участок находится примерно в 1000м по направлению на юго-запад от ориентира здание школы, расположенного за пределами участка, адрес ориентира: р-н Бековский, с.Раздольное, ул.Барачная, дом 16

Кадастровый (или условный) номер: 58:03:5201001:43

Существующие ограничения (обременения) права: доверительное управление о чем в Едином государственном реестре прав на недвижимое имущество и сделок с ним "26" сентября 2012 года сделана запись регистрации № 58-58-33/027/2012-034

Регистратор

Степанова Е. П.



*Степанова Е. П.*  
(подпись)

58 АБ № 268917



# СВИДЕТЕЛЬСТВО

## О ГОСУДАРСТВЕННОЙ РЕГИСТРАЦИИ ПРАВА

Управление Федеральной службы государственной регистрации,  
кадастра и картографии по Пензенской области

**Дата выдачи:** "26" сентября 2012 года

**Документы-основания:** • Договор купли-продажи земельных долей от 20.09.2012 №037

• Договор купли-продажи земельных долей от 22.08.2012 №027

**Субъект (субъекты) права:** Владельцы инвестиционных паев

- Закрытый паевой инвестиционный фонд "Финнам-Капитальные вложения", данные о которых устанавливаются на основании данных лицевых счетов владельцев инвестиционных паев в реестре владельцев инвестиционных паев и счетов депозитов владельцев инвестиционных паев

**Вид права:** Общая долевая собственность

**Объект права:** Земельный участок, категория земель: земли сельскохозяйственного назначения, разрешенное использование: для сельскохозяйственного использования, общая площадь 480000 кв. м, адрес (местонахождение) объекта: Пензенская область, Бековский район, местоположение установлено относительно ориентира Бековский район, расположенного в границах участка

**Кадастровый (или условный) номер:** 58:03:5201001-19

**Существующие ограничения (обременения) права:** доверительное управление о чем в Едином государственном реестре прав на недвижимое имущество и сделок с ним "26" сентября 2012 года сделана запись регистрации № 58-58-33/027/2012-033

Регистратор


Степанова Е. Н.



(подпись)

58 АБ № 268916





# СВИДЕТЕЛЬСТВО

## ФЕДЕРАЛЬНОГО АГЕНТСТВА ГОСУДАРСТВЕННОЙ РЕГИСТРАЦИИ

Управление Федеральной службы государственной регистрации, кадастра и картографии по Пензенской области

**Дата выдачи:** "26" сентября 2012 года

**Документы-основания:** • Договор купли-продажи земельных долей от 20.09.2012 №037  
• Договор купли-продажи земельных долей от 22.08.2012 №027

**Субъект (субъекты) права:** Владельцы инвестиционных паев  
- Открытый паевой инвестиционный фонд "Финам-Капитальные вложения", данные о которых устанавливаются на основании данных лицевых счетов владельцев инвестиционных паев в реестре владельцев инвестиционных паев и счетов депо владельцев инвестиционных паев

**Вид права:** Общая долевая собственность


**Объект права:** Земельный участок, категория земель: земли сельскохозяйственного назначения, разрешенное использование: для сельскохозяйственного использования, общая площадь 370000 кв. м, адрес (местонахождение) объекта: Пензенская область, Бековский район, поле №2 Раздольновского отделения совхоза "Колос"

**Кадастровый (или условный) номер:** 58:03:5001001:6

**Существующие ограничения (обременения) права:** доверительное управление о чем в Едином государственном реестре прав на недвижимое имущество и сделок с ним "26" сентября 2012 года сделана запись регистрации № 58-58-33/0277/2012-032


Регистратор

Степанова Е. П.



*Степанова Е. П.*  
Подпись

58 АБ № 268915



# СВИДЕТЕЛЬСТВО

## ФЕДЕРАЛЬНОЙ СЛУЖБЫ ГОСУДАРСТВЕННОЙ РЕГИСТРАЦИИ ПРАВ

Управление Федеральной службы государственной регистрации, кадастра и картографии по Пензенской области

**Дата выдачи:** "26" сентября 2012 года

**Документы-основания:** • Договор купли-продажи земельных долей от 20.09.2012 №037

• Договор купли-продажи земельных долей от 22.08.2012 №027

**Субъект (субъекты) права:** Владельцы инвестиционных паев

- Закрытый рентный паевой инвестиционный фонд "Финан-Капитальные вложения", данные о которых устанавливаются на основании данных лицевых счетов владельцев инвестиционных паев в реестре владельцев инвестиционных паев и счетов депо владельцев инвестиционных паев

**Вид права:** Общая долевая собственность


**Объект права:** Земельный участок, категория земель: земли сельскохозяйственного назначения, разрешенное использование: для ведения сельскохозяйственного производства, общая площадь 240000 кв. м, адрес (местонахождение) объекта: Пензенская область, Бековский район, участок находится примерно в 4800 м по направлению на юго-запад от ориентира здание школы, расположенного за пределами участка, адрес ориентира: р-н Бековский, с.Раздольное, ул.Барачная, дом 16

**Кадастровый (или условный) номер:** 58-03-520100144

**Существующие ограничения (обременения) права:** доверительное управление о чем в Едином государственном реестре прав на недвижимое имущество и сделок с ним "26" сентября 2012 года сделана запись регистрации № 58-58-33/027/2012-031

Регистратор

Степанова Е.Н.



*(подпись)*

58 АБ № 268914



## СВИДЕТЕЛЬСТВО О ГОСУДАРСТВЕННОЙ РЕГИСТРАЦИИ ПРАВА

Управление Федеральной службы государственной регистрации,  
кадастра и картографии по Пензенской области

**Дата выдачи:** "26" сентября 2012 года

**Документы-основания:** • Договор купли-продажи земельных долей от 20.09.2012 №037  
• Договор купли-продажи земельных долей от 22.08.2012 №027

**Субъект (субъекты) права:** Владельцы инвестиционных паев  
- Закрытый рентный паевой инвестиционный фонд "Финам-Капитальные вложения", данные о которых устанавливаются на основании данных лицевых счетов владельцев инвестиционных паев в реестре владельцев инвестиционных паев и счетов депо владельцев инвестиционных паев

**Вид права:** Общая долевая собственность

**Объект права:** Земельный участок, категория земель: земли сельскохозяйственного назначения, разрешенное использование: для ведения сельскохозяйственного производства, общая площадь 600000 кв. м, адрес (местонахождение) объекта: Пензенская область, Бековский район, участок находится примерно в 4900 м по направлению на северо-запад от ориентира здание школы, расположенного за пределами участка, адрес ориентира: р-н Бековский, с.Раздольное, ул.Барачная, дом 16

**Кадастровый (или условный) номер:** 58-03:5001001:27

**Существующие ограничения (обременения) права:** доверительное управление о чем в Едином государственном реестре прав на недвижимое имущество и сделок с ним "26" сентября 2012 года сделана запись регистрации № 58-58-33/027/2012-030


Регистратор

Степанова В. П.



*(подпись)*

58 АБ № 268913



## СВИДЕТЕЛЬСТВО

### О ГОСУДАРСТВЕННОЙ РЕГИСТРАЦИИ ПРАВА

Управления Федеральной службы государственной регистрации,  
кадастра и картографии по Пензенской области

Дата выдачи: "26" сентября 2012 года

Документы-основания: • Договор купли-продажи земельных долей от 20.09.2012 №037

• Договор купли-продажи земельных долей от 22.08.2012 №027

Субъект (субъекты) права: Владельцы инвестиционных паев

- Закрытый рентный паевой инвестиционный фонд "Финанс-Капитальные вложения", данные о которых устанавливаются на основании данных лицевых счетов владельцев инвестиционных паев в реестре владельцев инвестиционных паев и счетов депо владельцев инвестиционных паев

Вид права: Общая долевая собственность


Объект права: Земельный участок, категория земель: земли сельскохозяйственного назначения, разрешенное использование: для сельскохозяйственного использования, общая площадь 1440000 кв. м, адрес (местонахождение) объекта: участок находится примерно в 1500 м по направлению на север от ориентира здание, расположенного за пределами участка, адрес ориентира: обл. Пензенская, р-н Бековский, д. Второе Отделение, ул. Магази́нная, дом 4

Кадастровый (или условный) номер: 58-03:5001001:28

Существующие ограничения (обременения) права: доверительное управление о чем в Едином государственном реестре прав на недвижимое имущество и сделок с ним "26" сентября 2012 года сделана запись регистрации № 58-58-33/027/2012-029


Регистратор

Степанова Е. И.



(подпись)

58 АБ № 268912



## СВИДЕТЕЛЬСТВО

### О ГОСУДАРСТВЕННОЙ РЕГИСТРАЦИИ ПРАВА

Управление Федеральной службы государственной регистрации,  
кадастра и картографии по Пензенской области

**Дата выдачи:** "26" сентября 2012 года

**Документы-основания:** • Договор купли-продажи земельных долей от 20.09.2012 №037  
• Договор купли-продажи земельных долей от 22.08.2012 №027

**Субъект (субъекты) права:** Владельца инвестиционных паев  
- Закрытый рентный паевой инвестиционный фонд "Финам-Капитальные вложения", данные о которых устанавливаются на основании данных лицевых счетов владельцев инвестиционных паев в реестре владельцев инвестиционных паев и счетов депо владельцев инвестиционных паев

**Вид права:** Общая долевая собственность


**Объект права:** Земельный участок, категория земель: земли сельскохозяйственного назначения, разрешенное использование: для ведения сельскохозяйственного производства, общая площадь 91000 кв. м, адрес (местонахождение) объекта: Пензенская область, Бековский район, участок находится примерно в 2,7 км по направлению на северо-восток от ориентира х.Крутой, расположенного за пределами участка, адрес ориентира: р-н Бековский

**Кадастровый (или условный) номер:** 58:03:4001001:57

**Существующие ограничения (обременения) права:** доверительное управление о чем в Едином государственном реестре прав на недвижимое имущество и сделок с ним "26" сентября 2012 года сделана запись регистрации № 58-58-33/027/2012-023

Регистратор

Степанов Р. П.



(подпись)

58 АБ № 268906



## СВИДЕТЕЛЬСТВО

### О ГОСУДАРСТВЕННОЙ РЕГИСТРАЦИИ ПРАВА

Управление Федеральной службы государственной регистрации,  
кадастра и картографии по Пензенской области

Дата выдачи: "26" сентября 2012 года

Документы основания: • Договор купли-продажи земельных долей от 20.09.2012 №037

• Договор купли-продажи земельных долей от 22.08.2012 №025

Субъект (субъекты) права: Владельцы инвестиционных паев  
- Закрытый реальный паевой инвестиционный фонд "Финан-Капитальные вложения", данные о которых устанавливаются на основании данных лицевых счетов владельцев инвестиционных паев в реестре владельцев инвестиционных паев и счетов депо владельцев инвестиционных паев

Вид права: Общая долевая собственность.


Объект права: Земельный участок, категория земель: земли сельскохозяйственного назначения, разрешенное использование: для организации крестьянского хозяйства, общая площадь 730000 кв. м, адрес (местонахождение) объекта: местоположение установлено относительно ориентира АО Гранки, расположенного в границах участка, адрес ориентира: обл. Пензенская, р-н Бековский, полевой севооборот Ивановской бригады, поле №1

Кадастровый (или условный) номер: 58:03:4201004:153

Существующие ограничения (обременения) права: доверительное управление о чем в Едином государственном реестре прав на недвижимое имущество и сделок с ним "26" сентября 2012 года сделана запись регистрации № 58-58-33/027/2012-017

Регистратор

Степанов Е. М.



(подпись)

58 АБ № 268600



# СВИДЕТЕЛЬСТВО

## О ГОСУДАРСТВЕННОЙ РЕГИСТРАЦИИ ПРАВА

Управление Федеральной службы государственной регистрации,  
кадастра и картографии по Пензенской области

Дата выдачи: "26" сентября 2012 года

Документы-основания: • Договор купли-продажи земельных долей от 22.08.2012 №025

• Договор купли-продажи земельных долей от 20.09.2012 №037

Субъект (субъекты) права: Владельцы инвестиционных паев  
- Закрытый републичный паевой инвестиционный фонд "Финанс-Капитальные вложения", данные о которых устанавливаются на основании данных лицевых счетов владельцев инвестиционных паев в реестре владельцев инвестиционных паев и счетов депо-владельцев инвестиционных паев

Вид права: Общая долевая собственность

Объект права: Земельный участок, категория земель: земли сельскохозяйственного назначения, разрешенное использование: для организации крестьянского хозяйства, общая площадь: 1000000 кв. м, адрес (местонахождение) объекта: местоположение установлено относительно ориентира Бековский р-н., расположенного в границах участка, адрес ориентира: обл. Пензенская, р-н Бековский, полевой севооборот Ивановской бригады, поле №3

Кадастровый (или условный) номер: 58:03:4201004:34

Существующие ограничения (обременения) права: доверительное управление о чем в Едином государственном реестре прав на недвижимое имущество и сделок с ним "26" сентября 2012 года сделана запись регистрации № 58-58-33/027/2012-016

Регистратор

Степанова Е. И.



*Степанова Е. И.*  
(подпись)

58 АБ № 268599



## СВИДЕТЕЛЬСТВО

### О ГОСУДАРСТВЕННОЙ РЕГИСТРАЦИИ ПРАВА

Управление Федеральной службы государственной регистрации,  
кадастра и картографии по Пензенской области

Дата выдачи:

"26" сентября 2012 года

Документы-основания: • Договор купли-продажи земельных долей от 17.09.2012 №036

• Договор купли-продажи земельных долей от 22.08.2012 №025

Субъект (субъекты) права: Владельцы инвестиционных паев

- Закрытый паевой инвестиционный фонд "Финам-Капитальные вложения", данные о которых устанавливаются на основании данных лицевых счетов владельцев инвестиционных паев в реестре владельцев инвестиционных паев и счетов депо владельцев инвестиционных паев

Вид права: Общая долевая собственность

Объект права: Земельный участок сельскохозяйственного назначения, категория земель: земли сельскохозяйственного назначения, общая площадь 200000 кв. м, адрес (местонахождение) объекта: Пензенская область, Бековский район, с.РАЗДОЛЬНОЕ, примерно в 3000 м. по направлению на юго-запад от ориентира с.РАЗДОЛЬНОЕ, расположенного за пределами участка


Кадастровый (или условный) номер: 58:03:5201001:37

Существующие ограничения (обременения) права: доверительное управление

о чем в Едином государственном реестре прав на недвижимое имущество и сделок с ним "26" сентября 2012 года сделана запись регистрации № 58-58-33/026/2012-993

Регистратор

Степанова Е.Н.



(подпись)

58 АБ № 268595





## СВИДЕТЕЛЬСТВО

### О ГОСУДАРСТВЕННОЙ РЕГИСТРАЦИИ ПРАВА

Управление Федеральной службы государственной регистрации,  
кадастра и картографии по Пензенской области

**Дата выдачи:**

"26" сентября 2012 года

**Документы-основания:** • Договор купли-продажи земельных долей от 17.09.2012 №036

• Договор купли-продажи земельных долей от 22.08.2012 №025

**Субъект (субъекты) права:** Владельцы инвестиционных паев

- Закрытый рентный паевой инвестиционный фонд "Финнам-Капитальные вложения", данные о которых устанавливаются на основании данных лицевых счетов владельцев инвестиционных паев в реестре владельцев инвестиционных паев и счетов депо владельцев инвестиционных паев

**Вид права:** Общая долевая собственность


**Объект права:** Земельный участок, категория земель: земли сельскохозяйственного назначения, разрешенное использование: для сельскохозяйственного использования, общая площадь 11800 кв. м, адрес (местонахождение) объекта: Пензенская область, Бековский район, Яковлевский с/с, дачина Красовская

**Кадастровый (или условный) номер:** 58:03:3501001:87

**Существующие ограничения (обременения) права:** доверительное управление о чем в Едином государственном реестре прав на недвижимое имущество и сделок с ним "26" сентября 2012 года сделана запись регистрации № 58-58-33/026/2012-989

Регистратор

Степанова Е. И.



(подпись)

58 АБ № 268591



## СВИДЕТЕЛЬСТВО

### О ГОСУДАРСТВЕННОЙ РЕГИСТРАЦИИ ПРАВА

Управление Федеральной службы государственной регистрации,  
кадастра и картографии по Пензенской области

**Дата выдачи:** "26" сентября 2012 года

**Документы-основания:** • Договор купли-продажи земельных долей от 17.09.2012 №036  
• Договор купли-продажи земельных долей от 22.08.2012 №025

**Субъект (субъекты) права:** Владельцы инвестиционных паев  
- Закрытый рентный паевой инвестиционный фонд "Финям-Капитальные вложения", данные о которых устанавливаются на основании данных лицевых счетов владельцев инвестиционных паев в реестре владельцев инвестиционных паев и счетов депо владельцев инвестиционных паев

**Вид права:** Общая долевая собственность


**Объект права:** Земельный участок, категория земель: земли сельскохозяйственного назначения, разрешенное использование: для сельскохозяйственного использования, общая площадь: 199200 кв. м, адрес (местонахождение) объекта: Пензенская область, Бековский район, Яковлевка с/с, поле № 3 второго севооборота

**Кадастровый (или условный) номер:** 58:03:3501001:86

**Существующие ограничения (обременения) права:** доверительное управление о чем в Едином государственном реестре прав на недвижимое имущество и сделок с ним "26" сентября 2012 года сделана запись регистрации № 58-58-33/026/2012-986


Регистратор

Степанова Е.И.



*(подпись)*

58 АБ М 260587



## СВЕДЕТЕЛЬСТВО

### О ГОСУДАРСТВЕННОЙ РЕГИСТРАЦИИ ПРАВА

Управление Федеральной службы государственной регистрации,  
кадастра и картографии по Пензенской области

**Дата выдачи:**

26 сентября 2012 года

**Документы-основания:** • Договор купли-продажи земельных долей от 22.08.2012 №025

• Договор купли-продажи земельных долей от 17.09.2012 №036

**Субъект (субъекты) права:** Владельцы инвестиционных паев  
- Закрытый рентный паевой инвестиционный фонд "Финанс-Капитальные вложения", данные о которых устанавливаются на основании данных лицевых счетов владельцев инвестиционных паев в реестре владельцев инвестиционных паев и счетов депо владельцев инвестиционных паев

**Вид права:** Общая долевая собственность

**Объект права:** Земельный участок, категория земель: земли сельскохозяйственного назначения, разрешенное использование: для сельскохозяйственного использования, общая площадь 156000 кв. м, адрес (местонахождение) объекта: Участок находится примерно в 3450 м по направлению на север-запад от ориентира с. Покровка, расположенного за пределами участка, адрес ориентира: обл. Пензенская, р-н Бековский

**Кадастровый (или условный) номер:** 58:03:4001003:33

**Существующие ограничения (обременения) права:** доверительное управление о чем в Едином государственном реестре прав на недвижимое имущество и сделок с ним: 26 сентября 2012 года сделана запись регистрации № 58-58-33/026/2012-980


Регистратор

Стеланова Е.И.



(подпись)

58 АБ № 268589




**СВИДЕТЕЛЬСТВО  
О ГОСУДАРСТВЕННОЙ РЕГИСТРАЦИИ ПРАВА**

Управление Федеральной службы государственной регистрации,  
кадастра и картографии по Пензенской области

**Дата выдачи:** "26" сентября 2012 года  
**Документы-основания:** • Договор купли-продажи земельных долей от 22.08.2012 №025  
• Договор купли-продажи земельных долей от 17.09.2012 №036  
**Субъект (субъекты) права:** Владельцы инвестиционных паев  
- Закрытый паевой инвестиционный фонд "Финанс-Капитальные вложения", данные о которых устанавливаются на основании данных лицевых счетов владельцев инвестиционных паев в реестре владельцев инвестиционных паев и счетов депо владельцев инвестиционных паев  
**Вид права:** Общая долевая собственность  
**Объект права:** Земельный участок, категория земель: земля сельскохозяйственного назначения, разрешенное использование: для сельскохозяйственного использования, общая площадь 14000 кв. м, адрес (местонахождение) объекта: Участок находится примерно в 1450 м по направлению на юг от ориентира с. Анничкино, расположенного за пределами участка, адрес ориентира: обл. Пензенская, р-н Бокровский  
**Кадастровый (или условный) номер:** 58-03-4001008-31  
**Существующие ограничения (обременения) права:** доверительное управление о чем в Едином государственном реестре прав на недвижимое имущество и сделок с ним "26" сентября 2012 года сделана запись регистрации № 58-58-33/026/2012-981

Регистратор

Степанова Е. Н.



(подпись)

58 АБ № 268583



## СВИДЕТЕЛЬСТВО

### ФЕДЕРАЛЬНОЙ СЛУЖБЫ ГОСУДАРСТВЕННОЙ РЕГИСТРАЦИИ, КАДАСТРА И КАРТОГРАФИИ

Управление Федеральной службы государственной регистрации, кадастра и картографии по Пензенской области

Дата выдачи: 26 сентября 2012 года

Документы-основания: • Договор купли-продажи земельных долей от 22.08.2012 №025  
• Договор купли-продажи земельных долей от 17.09.2012 №036

Субъект (субъекты) права: Владельцы инвестиционных паев  
- Закрытый рентный паевой инвестиционный фонд "Физам-Капитальные вложения", данные о которых устанавливаются на основании данных лицевых счетов владельцев инвестиционных паев в реестре владельцев инвестиционных паев и счетов депо владельцев инвестиционных паев

Вид права: Общая долевая собственность


Объект права: Земельный участок, категория земель: земли сельскохозяйственного назначения, разрешенное использование: для сельскохозяйственного назначения, общая площадь 3500 кв. м, адрес (местонахождение) объекта: Участок находится примерно в 1500 м по направлению на юг от ориентира с. Авицкино, расположенного за пределами участка, адрес ориентира: обл. Пензенская, р-н Бековский

Кадастровый (или условный) номер: 58:03:4001008:30

Существующие ограничения (обременения) права: доверительное управление о чем в Едином государственном реестре прав на недвижимое имущество и сделок с ним "26" сентября 2012 года сделана запись регистрации № 58-58-33/026/2012-983


Регистратор

Степанова Е.Н.



(подпись)

58 АБ № 268584



## СВИДЕТЕЛЬСТВО О ГОСУДАРСТВЕННОЙ РЕГИСТРАЦИИ ПРАВА

Управления Федеральной службы государственной регистрации,  
кадастра и картографии по Пензенской области

Дата выдачи: "26" сентября 2012 года

Документы-основания: • Договор купли-продажи земельных долей от 22.08.2012 №025

• Договор купли-продажи земельных долей от 17.09.2012 №036

Субъект (субъекты) права: Владельцы инвестиционных паев  
- Закрытый репный паевой инвестиционный фонд "Финан-Капитальные вложения", данные о которых устанавливаются на основании данных лицевых счетов владельцев инвестиционных паев в реестре владельцев инвестиционных паев и счетов депозитов владельцев инвестиционных паев

Вид права: Общая долевая собственность


Объект права: Земельный участок, категория земель: земли сельскохозяйственного назначения, разрешенное использование: для сельскохозяйственного назначения, общая площадь 39000 кв. м, адрес (местонахождение) объекта: Участок находится примерно в 3630 м по направлению на северо-запад от ориентира с. Дюровка, расположенного за пределами участка, адрес ориентира: обл. Пензенская, р-н Бековский

Кадастровый (или условный) номер: 58:03:4001003:32

Существующие ограничения (обременения) права: доверительное управление о чем в Едином государственном реестре прав на недвижимое имущество и сделок с ним "26" сентября 2012 года сделана запись регистрации № 58-58-33/026/2012-984

Регистратор


Степанова Е. И.



(подпись)

38 АБ № 268585

350



## ОБЪЯВЛЕНИЕ

### О ЛИЦЕ, ЗАРЕГИСТРИРОВАННОМ В ПРАВАХ СОБЛАДАНЦА

Управление Федеральной службы государственной регистрации,  
кадастра и картографии по Пензенской области

Дата выдачи: 27 сентября 2012 года

Документы-основания: Договор купли-продажи земельных долей от 14.09.2012г. №033

• Договор купли-продажи земельных долей от 14.09.2012г. №033

Субъект (субъекты) права: Инвесторы инвестиционных паев

Закрепленный реальный паевой инвестиционный фонд "Фонд Капитальные вложения", данные о котором размещаются на основании данных депозитных счетов владельцев инвестиционных паев и реестре владельцев инвестиционных паев и счетов депо владельцев инвестиционных паев.

Вид права: Общая долевая собственность

Объект права: Земельный участок для сельскохозяйственного производства, категория земель - земли сельскохозяйственного назначения, общая площадь 47500 кв. м. адрес (местонахождение) объекта: Участок находится площадью в 300 м<sup>2</sup> непосредственно на юго-востоке от квартала земли, расположенного на территории участка, адрес объекта: Пензенская область, Малосердобинский район, с/п. Динковский, Капаниха, с/п. Двориское, д. 15

Кадастровый (или условный) номер: 58-17-0010502-06

Существующие ограничения (обременения) права: ипотека, залог, арест

с 08.09.2012г. в Едином государственном реестре недвижимости на основании постановления и с записью от 08.09.2012г. в Едином государственном реестре недвижимости № 58-17-028/2012-3388

Регистратор

Казенный



(подпись)

58 АД № 296345



## ОБЛАСТНОЙ ЦЕНТР

### ФЕДЕРАЛЬНОЕ АГЕНТСТВО ТЕРРИТОРИАЛЬНОЙ РЕГИСТРАЦИИ ПРАВА

Управление Федеральной службы государственной регистрации,  
кадастра и картографии по Пензенской области

Дата выдачи: 27 сентября 2012 года

Документы-основания: Договор купли-продажи земельного участка от 11.09.2012г. №031

• Договор купли-продажи земельных участков от 22.08.2012г. №015

Субъект (субъекты) права: Владелец инвестиционных прав

- Закрытый реинвентивный паевой инвестиционный фонд "Фонд «Бизнес-инициатива «Волжская»», в котором в качестве участника (участников) вносится денежные средства в денежной форме в соответствии с условиями договора участия в паевом инвестиционном фонде и сведения о нем в Едином государственном реестре недвижимости

Вид права: Общая долевая собственность

Объект права: Земельный участок для сельскохозяйственного назначения, категория земель «земли населенных пунктов», вид разрешенного использования «для размещения объектов складского назначения», общей площадью 237600 кв. м, адрес (местонахождение) объекта: Участок находится примерно в 450 м на направление на север от ориентира «длина, расположенная на территории участка», адрес объекта: Пензенская, р-н Максудовский, с/п: Липовский, с. Липовка, ул. Шестовая, д. 1а


Кадастровый (или условный) номер: 58-12-0010502-17

Существующие ограничения (обременения) права: Доверительное управление

о нем в Едином государственном реестре недвижимости и сведения о нем: 27 сентября 2012 года сделка была зарегистрирована № 58-12-028/2012-187

Регистратор

Коллеги



58 АБ Э 296344







# ОБНАРУЖЕНО

## В КОММУНАЛЬНОМ ПРЕДПРИЯТИИ ГОРОДА

Управления Федеральной службы государственной регистрации, кадастра и картографии по Пензенской области

Дата выдачи: 27 сентября 2012 года

Документ-основание: Договор купли-продажи земельных участков от 14.09.2012г. №013

• Договор купли-продажи земельных участков от 22.08.2012г. №013

Субъект(ы) субъект(ов) права: Владетель инвестиционных паев

• Закрытый паевой инвестиционный фонд "Фонд-Капитал-Молодежь", данные о котором устанав. законом на основании данных выписки из реестра инвестиционных паев в реестре владельцев инвестиционных паев и состав паевладельцев инвестиционных паев

Вид права: Общая долевая собственность


Объект права: Земельный участок для сельскохозяйственного производства, категория земель: земли сельскохозяйственного назначения, общая площадь: 0,6609 га, кадастровый (инвентарный) объект: Условно находится под охраной в 1990 году направлением из списков приусадебных участков, расположенного по адресу: Пензенская обл. Пензенский р-н Малоякушевский с/поселковый участок, адрес: территория общ. Пензенская, р-н Малоякушевский, с/поселковый с. Динюха, ул. Школьная, д. 1а.

Кадастровый (или инвентарный) номер: 58-17-061050-18


Существование (или ограничение (обременение) права) доверенности на управление о чем в Едином государственном реестре недвижимости муниципального образования "Город Пенза" от 27 сентября 2012 года сведения внесены регистрацией № 58-58-12-028/2012-384

Регистратор

Кажинный



58 АБ № 296341



# СВИДЕТЕЛЬСТВО

## О ГОСУДАРСТВЕННОЙ РЕГИСТРАЦИИ ПРАВА

Управление Федеральной службы государственной регистрации, кадастра и картографии по Пензенской области

Дата выдачи: 27 сентября 2012 года

Документ-основание: Договор купли-продажи земельных долей от 14.09.2012г. №033

• Договор купли-продажи земельных долей от 22.08.2012г. №018

**Субъект (субъекты) права:** Владелец инвестиционных долей - закрытый паевой инвестиционный фонд "Фонд капитальные вложения", данные о котором содержатся на основании данных лицевых счетов владельца инвестиционных долей в реестре владельцев инвестиционных долей и счетов паев владельца инвестиционных долей.

**Вид права:** Обная долевая собственность.

**Объект права:** Земельный участок для сельскохозяйственного производства, категория земель - земли сельскохозяйственного назначения, общая площадь - 5600 кв. м, адрес (местонахождение) участка: Участок площадью примерно в 5200 кв.м расположен на его запад от притока реки Волжского на территории участка адрес ориентира: обл. Пензенская, р-н Малосердобинский, с/п Малосердобинский, с. Малая Сергеевка, ул. Большая, д. 1

**Кадастровый (или условный) номер:** 58:11/0190/201/114

**Существующие ограничения (обременения) права:** залога (ипотека) уведомление о чем в Едином государственном реестре права на недвижимое имущество и сделок с ним 27 сентября 2012 года сделана запись регистрации № 58:58/11/028/2012/380


Регистратор

Канцелярия

(подпись)



58 АБ № 296339



# СВИДЕТЕЛЬСТВО

## ФЕДЕРАЛЬНОЙ СЛУЖБЫ ГОСУДАРСТВЕННОЙ РЕГИСТРАЦИИ, КАДАСТРА И КАРТОГРАФИИ ПО НИЖЕГОДСКОЙ ОБЛАСТИ

Управление Федеральной службы государственной регистрации, кадастра и картографии по Нижегородской области

Дата выдачи: 27 сентября 2012 года

Документы-основания: Договор купли-продажи земельных долей от 14.09.2012 № 0013

Договор купли-продажи земельных долей от 22.08.2012 № 0015

Субъект (субъекты) права: Владелец инвестиционных паев

Закранный реестровый паевой инвестиционный фонд "Финанс-Кэпиталовые классы", данные о котором устанавливаются на основании данных реестров паевых инвестиционных паев в реестре владельцев инвестиционных паев и сведений о паевых инвестиционных паев

Вид права: Обная долевая собственность

Объект права: Земельный участок для размещения объектов промышленности, категория земель: земли населенных пунктов, кадастровый номер: 58-08-0090301/013, общая площадь: 108000 кв. м, адрес (местонахождение) объекта: Участок находится примерно в 800 м от железнодорожной станции "Мухоморова" в границах территории, расположенной по адресу: область: Нижегородская, район: Мухоморовский, с/поселение: Мухоморовский, с. Мухоморова, ул. Большая, д. 1.

Кадастровый (и/или условный) номер: 58-08-0090301/013

Существование и равенство (соразмерность) права: зарегистрированное право в Едином государственном реестре прав на недвижимое имущество и сделок с ним от 27 сентября 2012 года с кадастровым номером 58-08-0090301/013


Регистратор

Евдокимов



(подпись)

58 АБ № 296338



# СЫМБАТЛААСТЫ

## ФЕДЕРАЛЬНОЕ АГЕНТСТВО РЕГИСТРАЦИИ И КАДАСТРА

Управление Федеральной службы государственной регистрации, кадастра и картографии по Пензенской области

Дата выдачи: 27 сентября 2012 года

Документы-основания: Договор купли-продажи земельных долей от 14.09.2012, №033

Договор купли-продажи земельных долей от 12.08.2012, №015

Субъект (субъекты) права: Владения инвестиционных паев  
Закранный паевой инвестиционный фонд "Фонд-Капитальные вложения" - паевые доли в котором учитываются на балансовом листке, реестре счетов владельцев инвестиционных паев в реестре владельцев инвестиционных паев и системе "Единый паевой лист инвесторских паев"

Вид права: Общая долевая собственность

Объект права: Земельный участок для сельскохозяйственного назначения, категория земель - земли сельскохозяйственного назначения, вид разрешенного использования - для размещения объектов, расположенных на территории населенного пункта, площадью примерно 14650 кв. м, адрес (местонахождение) объекта: Участок площадью примерно 14650 кв. м, расположенный на территории земельного участка, адрес ориентировки: Пензенская, р. и Малосердобинской, с. Малая Сердоба, с/п. Кошаринский, д. 1.

Кадастровый (и/или условный) номер: 58-17-0496201-311

Существующие ограничения (обременения) права: договор ипотеки, зарегистрированный в Едином государственном реестре недвижимости №58-38/2012/012-177 от 27 сентября 2012 года с кадастровым номером 58-17-0496201-311

Регистратор

Кадист

Подпись



58 АБ № 296336



# СВЯДЕТЕЛЬСТВО

## О ГОСУДАРСТВЕННОЙ РЕГИСТРАЦИИ ПРАВА

Управления Федеральной службы государственной регистрации, кадастра и картографии по Пензенской области

Дата выдачи: 27 сентября 2012 года

Документы-основания: Договор купли-продажи земельных долей от 14.09.2012г. №635

• Договор купли-продажи земельных долей от 22.08.2012г. №615

**Субъект (субъекты) права:** Владелец инвестиционных пасов  
Закрытый публичный паевой инвестиционный фонд "Фонд Капитальные вложения", данные о котором установлены в Едином государственном реестре инвестиционных пасов и реестре владельцев инвестиционных пасов и фондов паевых инвестиционных фондов.

**Вид права:** Общая долевая собственность

**Объект права:** Земельный участок для сельскохозяйственного назначения, категория земель: Земли сельскохозяйственного назначения, общая площадь: 548900 кв. м, адрес (местонахождение) объекта: Участок находится примерно в 1000 м от центра города на юго-западной окраине, расположен на территории участка, адрес: ориентир: д.б. Пензенская, р. и Малосердобинский, с/п. Малая Сердоба ул. Болдинона, д.1

**Кадастровый (или условный) номер:** 58:17:0190201-110

**Существование ограничений (обременений) права:** Обременения отсутствуют, о чем в Едином государственном реестре прав на недвижимое имущество и сделок с ним от 27 сентября 2012 года сделана запись регистрации № 58:58:1702/2012-176

Регистратор

Каспинов

Исполнитель



58 АБ № 296335



# ФЕДЕРАЛЬНОЕ АГЕНТСТВО ТЕХНИЧЕСКОГО РЕГЛАМЕНТА И ТЕХНИЧЕСКОГО РЕГУЛИРОВАНИЯ

## ФЕДЕРАЛЬНОЕ АГЕНТСТВО ПО ТЕХНИЧЕСКОМУ РЕГУЛИРОВАНИЮ И МЕТРОЛОГИИ

Управление Федеральной службы государственной регистрации,  
кадастра и картографии по Пензенской области

Дата выдачи: 2027 сентября 2012 года

Документ-основание: Договор купли-продажи земельных долей от 23.08.2012г. №015

Субъект (субъекты) права: Владелец инвестиционных паев - Закрытый паевой инвестиционный фонд "Фонд Капитальное инвестирование" в котором учтены паевые доли на расчетном дивидендном лицевом счете владельца инвестиционных паев в расчете владельца инвестиционных паев и счетов паевых владельцев инвестиционных паев

Вид права: Общая долевая собственность

Объект права: Земельный участок для сельскохозяйственного назначения, категория земель: земля населенных пунктов, кадастровый номер: 58/003 кв. м. адрес местонахождения: объект расположен примерно в 400 м по направлению на север от пристройки здания, расположенного за пределами участка, адрес: адрес: Пензенская область, Малосельский район, с/п. Малоселье, с. Малоселье, ул. Центральная, 34-2.

Кадастровый (или условный) номер: 58/07/006/0801/001


Существующие ограничения (обременения) права: доверительное управление о чем в Едином государственном реестре прав на недвижимое имущество и сделок с ним от 27 сентября 2012 года сделана запись регистрации № 58/58/2012/012/2012-375

Регистратор



Подпись

58 АБ № 296334



# ФЕДЕРАЛЬНОЕ АГЕНТСТВО

## ПО ГОСУДАРСТВЕННОЙ РЕГИСТРАЦИИ ПРАВА

Уполномоченная Федеральная служба государственной регистрации, кадастра и картографии по Пензенской области

Дата выдачи: "27" сентября 2012 года

Документы-основания: Договор купли-продажи земельных долей от 14.09.2012г. №033

• Договор купли-продажи земельных долей от 14.09.2012г. №015

Субъект (субъекты) права: Владелец инвестиционных долей

Закранный реестровый номер инвестиционной доли "Фонд-Капитальные вкладыши", данные о которых утеряны и подлежат изъятию данных сведений об объекте недвижимости инвестиционных долей в реестре владельцев инвестиционных долей и описи доли владельцев инвестиционных долей

Вид права: Общая долевая собственность

Объект права: Земельный участок для сельскохозяйственного производства, категория земель: земли сельскохозяйственного назначения, общая площадь: 8800 кв. м, зарез (местонахождение) объекта: Участок находится примерно в 7600 м по направлению на север от территории админ. расположения по адресу участка, адрес ориентира: Пензенская область, Маршардубинский район, с/п. Мухомовск, Часовой, ст. Центральная, д.4-2


Кадастровый (или условный) номер: 58-17-0060306-77

Существующие ли ограничения (обременения) права: Лишительное управление, о чем в Едином государственном реестре прав на недвижимое имущество и сделок с ним "27" сентября 2012 года в деловом листе регистрации № 58-58-17-028.2012-374

Регистратор

Казначей

Подпись



58 АБ № 296333





# ОБЪЯВЛЕНИЕ

## О ГОСУДАРСТВЕННОЙ ИЖИСТРАЦИИ ПЛАТА

Управление Федеральной службы государственной регистрации,  
инвентаризации и картографии по Пензенской области

Дата выдачи: 27 сентября 2012 года

Документы-основания: Договор купли-продажи земельных долей от 14.09.2012 № 0072

• Договор купли-продажи земельных долей от 14.09.2012 № 0072

Субъект (субъекты) права: Владелец инвестиционных паев

- Закрытый репозиторий паевой инвестиционной фонды "Фонд Инвестиционные долевые" (далее - репозиторий), в котором установлены на основании Фирмных инвестиционных счетов и паевых инвестиционных паев в репозитории инвестиционных паев и смененный репозиторий инвестиционных паев

Вид права: Общая долевая собственность

Объект права: Земельный участок для размещения объектов промышленности, категория земель - земли населенных пунктов, вид разрешенного использования - для размещения объектов (земельного участка) объекта. Участок находится площадью в 800 кв. м по адресу: Пензенская область, Мокшанский район, с/пос. Мокшанский, ул. Центральная, 24-2.

Кадастровый (или условный) номер: 58-17-0060301-100

Существующий (или планируемый) вид права: Деловые отношения управления о чем в Едином государственном реестре прав на недвижимое имущество и сделок с ним от 27 сентября 2012 года сделан запись, регистрационный № 58-58-17-0060301-100

Регистратор

Купишь



(подпись)

58-АБ-№ 296329





**ОБЛАСТНОЕ УПРАВЛЕНИЕ  
ПО ГОСУДАРСТВЕННОЙ РЕГИСТРАЦИИ ПРАВА**

Управление Федеральной службы государственной регистрации,  
кадастра и картографии по Пензенской области

Дата выдачи: "27" сентября 2012 года  
Документы-основания: • Договор купли-продажи земельных долей от 07.09.2012г. №032  
• Договор купли-продажи земельных долей от 22.08.2012г. №014  
Субъект (субъекты) права: Владельца инвестиционных паев  
- Закрытый паевой инвестиционный фонд "Финанс-Капитальные вложения", данные о  
которых устанавливаются на основании данных лицевых счетов владельцев инвестиционных  
паев в реестре владельцев инвестиционных паев и счетов депо владельцев инвестиционных  
паев  
Вид права: Общая долевая собственность  
Объект права: Земельный участок для сельскохозяйственного производства, категория  
земель: земли сельскохозяйственного назначения, общая площадь 110609 кв. м, адрес  
(местонахождение) объекта: Участок находится примерно в 1,3 км по направлению на юго-  
запад от ориентира Пензенская область, Малосердобинский район, с. Колемас, расположенное за пределами участка  
Кадастровый (или условный) номер: 58:17:0010401:32  
Существующие ограничения (обременения) права: доверительное управление  
о чем в Едином государственном реестре прав на недвижимое имущество и сделок с ним "27"  
сентября 2012 года сделана запись регистрации № 58-58-12/028/2012-409

Регистратор

Казань



(подпись)

58 АБ № 296460





## ОБЯЗАТЕЛЬСТВО

### ФЕДЕРАЛЬНОМУ АГЕНТСТВУ ГОСУДАРСТВЕННОЙ РЕГИСТРАЦИИ, КАДАСТРА И КАРТОГРАФИИ ПО ПЯТОВСКОЙ ОБЛАСТИ

Управление Федеральной службы государственной регистрации, кадастра и картографии по Пятовской области

Дата выдачи: 27 сентября 2012 года

Документы-основания: Договор купли-продажи земельных долей от 07.09.2012 №002

- Договор купли-продажи земельных долей от 22.08.2012 №018

**Субъект (субъекты) права:** Владелец инвестиционных прав - Закрытый паевой инвестиционный фонд "Фонд Карповичевых владельцев", данные о котором устанавливаются на основании данных пофундальных счетов владельцев инвестиционных прав в реестре владельцев инвестиционных прав и счетов владельцев инвестиционных прав

**Вид права:** Юридикальная фактичность

**Объект права:** Земельный участок для сельскохозяйственного назначения, категория земель - земли сельскохозяйственного назначения, кадастровый номер 58-03-0080000-001-0005-0005 (местонахождение) объекта. Участок находится примерно в 1 км по прямой линии на север от ориентира с. Малая Сергеева, расположенного за пределами участка, адрес ориентира, р-н Малосерафимовский


**Кадастровый (или условный) номер:** 58-03-008001-00

**Существующие ограничения (обременения) права:** Ограничение права отчуждения, о чем в Едином государственном реестре права на недвижимое имущество и сделок с ним 27 сентября 2012 года сделана запись регистрации № 58-03-0028/2012-025


Регистратор

Калашник

(подпись)



58 АБ Ч 296583



**СВЯДЕТЕЛЬСТВО**

**О ГОСУДАРСТВЕННОМ ОТЧУЖДЕНИИ ПРАВА**

Управление Федеральной службы государственной регистрации,  
кадастра и картографии по Пензенской области

Дата выдачи:

"27" сентября 2012 года

**Документы-основания:** Договор купли-продажи земельных долей от 07.09.2012г. №0112

• Договор купли-продажи земельных долей от 22.08.2012г. №0112

**Субъект (субъекты) права:** Владелец инвестиционных паев

• Закрытый паевой инвестиционный фонд «Фонд-Кипитальные Вложения», данные о котором размещаются на официальном сайте государственного инвестпроекта пав в реестре владельцев инвестиционных паев и сайте АНО «Фонд паев инвестиционных паев

**Вид права:** Общая долевая собственность

**Объект права:** Земельный участок для сельскохозяйственного производства, категория земель: «земли населенных пунктов», наименование: «область кадастра 2208031 км. кв. адрес местонахождения: «объект» Участок находится площадью в 2,7 км кв напротив дома № 12 от ориентира с Места Сербия; расположен на территории участка кадастровый номер: 58.08.02002012.537


**Кадастровый (или условный) номер:** 58.08.02002012.537

**Существенные ограничения (обременения) права:** договора об ипотеке

о чем в Едином государственном реестре недвижимости известно и вынесено от 27 сентября 2012 года делопроизводство регистрационный № 58.08.02002012.537

Регистратор

Картограф



58 АБ № 296582



# СВЕДЕНИЯ

## О ГОСУДАРСТВЕННОЙ РЕГИСТРАЦИИ ПРАВА

Управления Федеральной службы государственной регистрации, кадастра и картографии по Нижегородской области

Дата выдачи: 27<sup>го</sup> сентября 2012 года

Документы-основания: Договор купли-продажи земельных долей от 07.09.2012 №032

• Договор купли-продажи земельных долей от 07.09.2012 №032

Субъект (субъекты) права: Индивидуальный предприниматель

Закрытый реальный хозяйственный фонд "Финанс-Капитал" для вложения, данные о котором устанавливаются на основании данных выписки из Единого государственного реестра недвижимости земельных долей и сведений Единого государственного реестра недвижимости

Вид права: Обременение ипотекой

Объект права: Земельный участок для сельскохозяйственного производства, категория земель: земли населенных пунктов, вид использования: 02000 кв. м, адрес (местонахождение): объект: Участок расположен примерно в 3,8 км от центра города на северо-восток от центра с. Милое, Сердоби, расположенный на территории участка, адрес объекта: р.п. Максудовское

Кадастровый (или условный) номер: 58:17:0150301-57

Существующие обременения (обременения) права: Договор ипотечного залога с Единым государственным реестром прав на недвижимое имущество и сделок с ним от 27<sup>го</sup> сентября 2012 года с данным объектом регистрации № 58-58-2012/012-026


Регистратор

Кальман

Юрисконсульт



58 АБ № 296581



# СОМ АТТ А Л А С Т Ы

## О ГОСУДАРСТВЕННОЙ РЕГИСТРАЦИИ ПРАВА

Управления Федеральной службы государственной регистрации, кадастра и картографии по Республике Башкортостан

Дата выдачи: "27" сентября 2012 года

Документы-основания: Договор купли-продажи земельных долей от 02.09.2012г. №012

Договор купли-продажи земельных долей от 21.08.2012г. №015

Субъект (субъекты) права: Владелец инвестиционных паев закрытый паевой фонд инвестиционной фонды "Финанс-Капитальные вложения", данные о котором содержатся в Едином государственном реестре прав на недвижимое имущество и сделок с ним в Едином государственном реестре прав на недвижимое имущество и сделок с ним в Едином государственном реестре прав на недвижимое имущество и сделок с ним в Едином государственном реестре прав на недвижимое имущество и сделок с ним

Вид права: Обшир долевой собственности

Объект права: Земельный участок для сельскохозяйственного производства, категория земель: земля населенных пунктов, назначение: дачный, площадью 12800 кв. м. 4 кв. 3 прес. (пос. Шадок-дево) области. Участок находится примерно в 4 км на направлении на северо-восток от ориентира с. Мама Сераба, расположенного на территории участка, адрес ориентира: рп.Мамырабинский.

Кадастровый (или условный) номер: 58-17-0130301-51

Существующие ограничения (обременения) права: доверительное управление с чем в Едином государственном реестре прав на недвижимое имущество и сделок с ним "27" сентября 2012 года в Едином государственном реестре прав на недвижимое имущество и сделок с ним № 58-18-01303012-525


Регистратор

М.П. (подпись)



(подпись)

58 АБ № 296580



# СВЕДЕТЕЛЬСТВО

## О ГОСУДАРСТВЕННОЙ РЕГИСТРАЦИИ ПРАВА

Управления Федеральной службы государственной регистрации,  
кадастра и картографии по Пензенской области

Дата выдачи: 27 сентября 2013 года

Документы-основания: Договор купли-продажи земельных участков от 07.09.2013 №032

- Договор купли-продажи земельных участков от 23.08.2013 №015

Субъект (субъекты) права: Благотворительный фонд "Фонд "Канцелярия инвестор", лизинг, о котором устанавливается на основании данных выданных актов владения инвестиционных акций в реестре владельцев инвестиционных акций в акте выданных инвестиционных акций

Вид права: Собственность собственника


Объект права: Земельный участок для сельскохозяйственного назначения, категория земель - земли сельскохозяйственного назначения, кадастровый номер 58-08-008-001-01/001, адрес (местонахождение) объекта: Участок находится примерно в 4,3 км по направлению от центра восток от ориентира с. Малая Сергеева, принадлежащего на праве собственности адресу ориентира р-н Малая Сергеевский

Кадастровый (или иной) номер: 58-08-008-001-01

Существование ограничения (обременения) права: доверительное управление, о чем в Едином государственном реестре недвижимости содержится информация в сведениях от 27 сентября 2013 года сведения запись регистрации № 58-08-008-001-01/001

Регистратор

Качкина Е.А.




(подпись)

58 АБ 0 296579









# ОБЩИНАТЕЛЬСТВО

## ГОСУДАРСТВЕННОЙ РЕГИСТРАЦИИ ПРАВА

Уполномоченная Федеральная служба государственной регистрации,  
кадастра и картографии по Пензенской области

**Дата выдачи:** 27 сентября 2012 года

**Документы-основания:** Договор купли-продажи земельных долей от 07.09.2012г. №033.

• Договор купли-продажи земельных долей от 07.09.2012г. №033.

**Субъект (субъекты) права:** Владение инвестиционных паев  
- Закрытый паевой инвестиционный фонд "Финанс-Капитальное общество", данные о которых указаны в учете на основании данных лицевого счета участника инвестиционных паев в реестре владельцев инвестиционных паев и соответные данные в реестре инвестиционных паев.

**Вид права:** Община долевая собственность

**Объект права:** Земельный участок для сельскохозяйственного производства, категория земель: земли сельскохозяйственного назначения, вид разрешенного использования: для размещения объектов административно-делового назначения на территории и в границах территории населенного пункта. Условно выделены размеры в 3,6 га по назначению на освоенной территории в Мичаево-Саровском районе Пензенской области, адрес ориентиров: и Малосердобинский


**Кадастровый (или условный) номер:** 58-12-0150101-17

**Существующие ограничения (обременения) права:** доверительное управление  
с вводом в Единого государственного реестра недвижимости в установленном законодательстве с 27 сентября 2012 года сведения записи регистрации № 58-12/0282012-131

Регистратор

Каземир

Иванов



58 АБ № 296576



# СВЯТАТЕЛЬСТВО

## О ГОСУДАРСТВЕННОЙ РЕГИСТРАЦИИ ПРАВА

Управление Федеральной службы государственной регистрации, кадастра и картографии по Пензенской области

Дата выдачи: 27 сентября 2012 года

Документы-основания: Договор купли-продажи земельных долей от 07.09.2012 №017

• Договор купли-продажи земельных долей от 22.08.2012 №013

**Субъект (субъекты) права:** Владелец инвестиционных паев  
Закрытый паевой инвестиционный фонд "Фонд Капитальные вложения", данные о котором устанавливаются на основании данных Единого государственного реестра владельцев инвестиционных паев и реестре владельцев инвестиционных паев и состоит из владельцев инвестиционных паев

**Вид права:** Обная долевая собственность

**Объект права:** Земельный участок для сельскохозяйственного производства, категория земель: земли сельскохозяйственного назначения, общая площадь 44375 кв. м (местоположение) объекта: Участок находится примерно в 3,5 км от населенного пункта от ориентира с. Малик Сергиево, расположенного на территории участка, адрес регистрации: р.п. Малосердобинский


Кадастровый (или условный) номер: 58-17-01-001-36

Существенное ограничение (обременение) права: доверительное управление  
сделан в Едином государственном реестре недвижимости на основании и в соответствии со сделкой от 27 сентября 2012 года кадастровый номер регистрации: 58-18-12-028/2012-520

Регистратор

Казенник

Подпись



58 АБ № 296575



# ФЕДЕРАЛЬНОЕ АГЕНТСТВО ПО ТЕХНИЧЕСКОМУ РЕГУЛИРОВАНИЮ И МЕТРОЛОГИИ

## ФЕДЕРАЛЬНОЕ АГЕНТСТВО ПО ТЕХНИЧЕСКОМУ РЕГУЛИРОВАНИЮ И МЕТРОЛОГИИ

Управление Федеральной службы государственной регистрации,  
кадастра и картографии по Пензенской области

Дата выдачи: 27 сентября 2012 года

Документы-основания: Договор купли-продажи земельных долей от 07.09.2012 г. №051

• Договор купли-продажи земельных долей от 07.09.2012 г. №051

**Субъект (субъекты) права:** Владелец земельного участка  
Закрытый региональный налоговый инвестиционный фонд "Фонд капитальных вложений", данные о котором утв. и вводится на основании данных в Едином государственном реестре недвижимости

**Вид права:** Обладание земельной собственностью


**Объект права:** Земельный участок для сельскохозяйственного назначения, категория земель: земля населенных пунктов, вид разрешенного использования: для размещения объектов складского назначения, кадастровый номер: 58-17-0180-001-45 (вместо кадастрового) объект. Участок находится по адресу: Пензенская область, г. Мухоморовский, район Мухоморовский, кадастровый номер: 58-17-0180-001-45

**Кадастровый (или условный) номер:** 58-17-0180-001-45

**Существование ограничений (обременений) права:** Занесены в Единый государственный реестр недвижимости в Едином государственном реестре недвижимости от 27 сентября 2012 года и в Едином государственном реестре недвижимости от 27 сентября 2012 года и в Едином государственном реестре недвижимости от 27 сентября 2012 года и в Едином государственном реестре недвижимости от 27 сентября 2012 года

Регистратор \_\_\_\_\_  
Казыкин \_\_\_\_\_ (подпись)





## ФЕДЕРАЛЬНОЕ АГЕНТСТВО

### ГОСУДАРСТВЕННОЙ РЕГИСТРАЦИИ ИМуществА

Управление Федеральной службы государственной регистрации,  
кадастра и картографии по Пензенской области

Дата выданы: 27 сентября 2012 года

Документы-основания: Договор купли-продажи земельных долей от 07.09.2012 №012

• Договор купли-продажи земельных долей от 07.09.2012 №012

Субъект (субъекты) права: Владелец инвестиционных долей

Закрытый реестровый перечень инвестиционных долей "Финанс-Капитальные инвестиции", данные о которых устанавливаются на основании данных Единого государственного реестра инвестиционных долей и реестре владельцев инвестиционных долей и составе долей и/или вышек инвестиционных долей

Вид права: Общая долевая собственность


Объект права: Земельный участок для сельскохозяйственного производства, категория земель: земля сельскохозяйственного назначения, общераспространенный кадастровый адрес: 58:17:0150301/03 (местонахождение) объект: Участок площадью примерно 4 кв. м площадью 4 кв. м с кадастровым адресом: 58:17:0150301/03, ориентированный на Диполь, расположенный на территории участка, адрес ориентира: р.п. Малосредобинский

Кадастровый (или условный) номер: 58:17:0150301/03

Существующие ли ограничения (обременения) права: Обременение в виде управления о чем в Едином государственном реестре прав на недвижимое имущество и сделок с ним от 27 сентября 2012 года сделана запись регистрации № 58-28-12/028/2012-518


Регистратор

Качество



(подпись)

58 АБ № 296593



# СВЕДЕТЕЛЬСТВО

## ГОСУДАРСТВЕННОЙ РЕГИСТРАЦИИ ПРАВ

управление Федеральной службы государственной регистрации,  
кадастра и картографии по Пензенской области

Дата выдачи: "27" сентября 2012 года

Документы-основания: Договор купли-продажи земельных долей от 07.09.2012, №032

Договор купли-продажи земельных долей от 22.08.2012, №013

Субъект (субъекты) права: Владелец инвестиционных паев

- Закрытый паевой инвестиционный фонд "Фонд Капитальные инвестиции", данные о котором указаны ниже по состоянию данных по состоянию на дату выдачи инвестиционных паев в реестре владельцев инвестиционных паев и счетах паев владельцев инвестиционных паев

Вид права: Обязки долговая ответственность

Объект права: Земельный участок для сельскохозяйственного назначения, категория земель: земля сельскохозяйственного назначения, общая площадь: 97613 кв. м, адрес (местонахождение) объекта: Участок находится примерно в 6,1 км по направлению на север от ориентира с. Малая Сергуба, расположенного на территории участка, адрес ориентира: р. Малосергубинское

Кадастровый (для условный) номер: 58:17:0150301:55

Существующие ограничения (обременения) права: доверительное управление в чем в Едином государственном реестре прав на недвижимое имущество и сделок с ним "27" сентября 2012 года сделана запись регистрации № 58-58-12/028/2012-529

Регистратор

Казанова А. А.

(подпись)



58 АЕ № 296560



## СОКРАЩАЕМОСТЬ

### О ГОСУДАРСТВЕННОЙ РЕГИСТРАЦИИ ПРАВА

Управление Федеральной службы государственной регистрации,  
кадастра и картографии по Пензенской области

Дата выдачи: 27 сентября 2012 года

Документы-основания: Договор купли-продажи земельных долей от 07.09.2012г. №032

• Договор купли-продажи земельных долей от 22.08.2012г. №015

Субъект (субъекты) права: Выделены инвестиционных паев

• Закрытый паевой инвестиционный фонд "Финанс-Капитальные вложения", данные о которых устанавливаются на основании данных лицевых счетов владельцев инвестиционных паев в реестре владельцев инвестиционных паев и счетов депозитов владельцев инвестиционных паев

Вид права: Общая долевая собственность

Объект права: Земельный участок для сельскохозяйственного назначения, категория земель: земля сельскохозяйственного назначения, общая площадь: 65012 кв. м, адрес (местонахождение) объекта: Участок находится примерно в 1,7 км по направлению на северо-востоке от ориентира п. Медая Сордоба, расположенного за пределами участка, адрес ориентира: рп. Медведьгородский

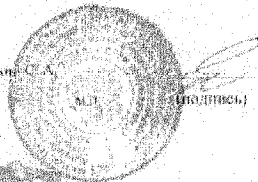
Кадастровый (для условный) номер: 58-17-0150301-76

Существующие ограничения (обременения) права: доверительное управление

в том в Едином государственном реестре прав на недвижимое имущество и сделок с ним: "27" сентября 2012 года сделана запись регистрации № 58-34-12/028/2012-550

Регистратор

Качкина С.А.



(Подпись)

58 АБ № 296559





# СВЕДЕТЕЛЬСТВО

## О ПОСЛАДОВОТЕНКОМ ПРАВЕ

Управление Федеральной службы государственной регистрации,  
кадастра и картографии по Пензенской области

Дата выдачи: "27" сентября 2012 года

Документы-основания: • Договор купли-продажи земельных долей от 07.09.2012г. №012  
• Договор купли-продажи земельных долей от 22.08.2012г. №015

Субъект (субъекты) права: Владелец инвестиционных долей  
- Закрытый центральный паевой инвестиционный фонд "Фонд-Капитальные вложения" действующий в котором устанавливаются на основании данных личных счетов владельцев инвестиционных долей в реестре владельцев инвестиционных долей и счетов депо владельцев инвестиционных долей

Вид права: Общая долевая собственность


Объект права: Земельный участок для сельскохозяйственного производства, категория земель: земля сельскохозяйственного назначения, община площадью 34471 кв. м, адрес (местонахождение) объекта: Участок находится примерно в 5,2 км по прямой линии на север-запад от ориентира с. Малая Сердоба, расположенного за пределами участка, адрес ориентира: рп Малосердобинский

Кадастровый (или условный) номер: 58:17:0150301:78

Существующие ограничения (обременения) права: доверительное управление  
о чем в Едином государственном реестре прав на недвижимое имущество и сделок с ним "27" сентября 2012 года сделана запись регистрации № 58-58-17/028/2012-049

Регистратор

Копия № 1



(подпись)

58 АБ У 296558



## СВЕДЕНИЯ ОБ ОБЪЕКТАХ ПРАВА

### О ГОСУДАРСТВЕННОЙ РЕГИСТРАЦИИ ПРАВА

Управление Федеральной службы государственной регистрации, кадастра и картографии по Республике Башкортостан

Дата владения: 27 сентября 2012 года

Документы-основания: Договор купли-продажи земельных долей от 07.09.2012г. №032

• Договор купли-продажи земельных долей от 22.08.2012г. №6015

Субъект (субъекты) права: Владелец инвестиционных паев

• Закрытый паевой инвестиционный фонд "Фонд-Капитальное возложение", доли в котором устанавливаются на основании данных лицевых счетов владельцев инвестиционных паев в реестре владельцев инвестиционных паев и счетов депо владельцев инвестиционных паев

Вид права: Обида долевой собственности

Объект права: Земельный участок для сельскохозяйственного производства, категория земель: земли сельскохозяйственного назначения, общая площадь: 24000 кв. м, адрес (местонахождение) объекта: Участок находится примерно в 2,2 км по направлению на север от ориентира с. Малай Сердоба, расположенного за пределами участка; адрес ориентира: р. Малоекербашевский

Кадастровый (или условный) номер: 58:12:0150301:74

Существующие ограничения (обременения) права: доверительное управление

в чем в Едином государственном реестре прав на недвижимое имущество и сделок с ним от 27 сентября 2012 года сделана запись регистрации № 58-38-12/028/2012-548


Регистратор

Климова Е.А.



(подпись)

58 АБ К 296557



## СВЯТАТНАЛСТЕВО

### О ГОСУДАРСТВЕННОМ РЕГИСТРАЦИОННОМ СЧЕТЕ

Управление Федеральной службы государственной регистрации,  
кадастра и картографии по Пензенской области

Дата выдачи:

"27" сентября 2012 года

Документы-основания: \* Договор купли-продажи земельных долей от 07.09.2012г. №012

\* Договор купли-продажи земельных долей от 22.08.2012г. №015

Субъект (субъекты) права: Владельцы инвестиционных паев

Закртый реестровой павкой инвестиционной фонда "Финанс-Капитальное инвестения", данные о которых устанавливаются на основании данных лицевых счетов владельцев инвестиционных паев в реестре владельцев инвестиционных паев и счетов для владельцев инвестиционных паев

Вид права: Общая долевая собственность

Объект права: Земельный участок для сельскохозяйственного производства, категория земель: земля сельскохозяйственного назначения, общая площадь 9000 кв. м, адрес (местонахождение) области: Участок находится примерно в 3 км по направлению на север от ориентира с: Милая Сердоба, расположенного за пределами участка, адрес ориентира: рп Малоярдынский

Кадастровый (или условный) номер: 58-17-0150301-73

Существенные ограничения (бременения) права: доверительное управление

в чем в Едином государственном реестре права на недвижимое имущество и сделок с ним "27" сентября 2012 года сделана запись регистрации № 58-58-12/028-2012-547

Регистратор

Кашкина С. А.

(подпись)



58 АБ № 296556



## СВЯТАТЕЛЬСТВО

### О ГОСУДАРСТВЕННОЙ РЕГИСТРАЦИИ ПРАВА

Управление Федеральной службы государственной регистрации,  
кадастра и картографии по Башкортостанской области

Дата выдачи: "27" сентября 2012 года

Документы-основания: • Договор купли-продажи земельных долей от 07.09.2012г. №637

• Договор купли-продажи земельных долей от 22.09.2012г. №615

Субъект (субъекты) права: Владелец инвестиционных паев

Закрытый паевой инвестиционный фонд "Фонд «Копилка» паевых вложений", данные о котором устанавливаются на основании данных лицевых счетов владельца инвестиционных паев и реестре владельцев инвестиционных паев и счетов депо владельца инвестиционных паев

Вид права: Общая долевая собственность

Объект права: Земельный участок для сельскохозяйственного производства, категория земель: земли сельскохозяйственного назначения, общая площадь 17526 кв. м адрес (местонахождение) объекта: Участок находится примерно в 1,5 км по направлению на север от ориентира с. Мисья Сарога, расположенного в пределах участка, адрес ориентира: рп. Манкертловский

Кадастровый (или условный) номер: 58:17:0150301-72

Существующие ограничения (обременения) права: доверительное управление

о чем в Едином государственном реестре прав на недвижимое имущество и сделок с ним "27" сентября 2012 года сделано запись регистрации № 58-58-12/2012-346


Регистратор



Саквина С. Х.

(подпись)

58 АЕ № 296555



## СВИДЕТЕЛЬСТВО

### О ГОСУДАРСТВЕННОЙ РЕГИСТРАЦИИ ПРАВ

Управления Федеральной службы государственной регистрации,  
кадастра и картографии по Пензенской области

Дата выдачи: 27 сентября 2012 года

Документы-основания: Договор купли-продажи земельных долей от 07.09.2012г. №032

Договор купли-продажи земельных долей от 22.09.2012г. №015

Субъект (субъекты) права: Владелец инвестиционных паев:

Закрытый паевой инвестиционный фонд "Юпитер-Капитальные инвестиции", данные о котором указаны в Едином государственном реестре владельцев инвестиционных паев в реестре владельцев инвестиционных паев и счетов дене владельца инвестиционных паев

Вид права: Общая долевая собственность

Объект права: Земельный участок для сельскохозяйственного назначения, категория земель: земли сельскохозяйственного назначения, общая площадь 9000 кв. м, адрес (местонахождение) объекта: Участок находится примерно в 1,5 км по направлению на северо-запад от ориентира с. Малая Сердоба, расположенного за пределами участка, адрес ориентира: р.п. Малоярдымовский

Кадастровый (или условный) номер: 58:07:0150301:71

Существующие ограничения (обременения) права: доверительное управление

о чем в Едином государственном реестре права на недвижимое имущество и сделок с ним 27 сентября 2012 года сделана запись регистрации № 58-08-12/028/2012-043

Регистратор



(подпись)

68 АБ № 296554



# СОМНАТЕЛЬНО

## О ГОСУДАРСТВЕННОЙ РЕГИСТРАЦИИ ПРАВА

Управления Федеральной службы государственной регистрации, кадастра и картографии по Пензенской области

Дата выдачи: 27 сентября 2012 года

Документы-основания: • Договор купли-продажи земельных долей от 07.09.2012г. №032

• Договор купли-продажи земельных долей от 12.08.2012г. №014

Субъект (субъекты) права: Владелец инвестиционных паев  
Закртый паевой инвестиционный фонд "Фонд-Капитальные вложения", данные о котором устанавливаются на основании данных Единых учетов владельцев инвестиционных паев и реестре владельцев инвестиционных паев и счетов депо владельцев инвестиционных паев

Вид права: Общая долевая собственность

Объект права: Земельный участок для сельскохозяйственного производства, категория земель: земли сельскохозяйственного назначения, общая площадь 293989 кв. м, заруч (местонахождение) объекта: Участок находится примерно в 2,1 км по направлению на северо-запад от ориентира с. Малая Сердоба, расположенного за пределами участка, адрес ориентира: рп Малая Сердобинский

Кадастровый (или условный) номер: 58:17:0150301:70

Существование ограничений (обременения) права: доверительное управление с тем в Едином государственном реестре прав на недвижимое имущество и сделок с ним: 27 сентября 2012 года сделана запись регистрации № 59-58-12/028/2012-544


Регистратор

Кавказова С. А.



(подпись)

58 АЕ № 296553



## ОБНАРУЖЕНО

### О ПРАВДАХОУМНЕННЭЙ ПРАВИСНАМЭЙ ПРАВА

Управление Федеральной службы государственной регистрации,  
кадастра и картографии по Псковской области

Дата выдачи: 27 сентября 2012 года

Документы-основания: Договор купли-продажи земельных долей от 07.09.2012г. №032

Договор купли-продажи земельных долей от 22.08.2012г. №015

Субъект (субъекты) права: Владелец инвестиционных долей

Закртый реальный паевой инвестиционный фонд "Псков-Калининские вложения", данные о котором устанавливаются на основании данных сведений счетов владельца инвестиционных долей в реестре владельцев инвестиционных долей и счетов денежного владельца инвестиционных долей.

Вид права: Общая долевая собственность

Объект права: Земельный участок для сельскохозяйственного производства, категория земель: земля сельскохозяйственного назначения, общая площадь 84995 кв. м, адрес (местоположение) объекта: Участок находится примерно в 3 км по направлению на север-запад от ориентира с Малая Серуба, расположенного на проездах участка, адрес ориентира: р-н Малосердобинский


Кадастровый (или условный) номер: 58-17-0150301-69

Существующие ограничения (обременения) права: доверительное управление

о чем в Едином государственном реестре права на недвижимое имущество и сделок с ним 27 сентября 2012 года сделана запись регистрации № 58-17-028/2012-563

Регистратор

Кажинин С. А.



(подпись)

58 АБ № 296552



# ОБЛАСТНОЙ ЦЕНТР

## ГОСУДАРСТВЕННОЙ ПИИИОНТАЦИИ ПРАВА

Управление Федеральной службы государственной регистрации, кадастра и картографии по Пензенской области

Дата выдачи: "27" сентября 2012 года

Документы-основания: • Договор купли-продажи земельных долей от 07.09.2012г. №012

• Договор купли-продажи земельных долей от 22.08.2012г. №018

**Субъект (субъекты) права:** Владелец инвестиционных пасов  
- Закрытый региональный инвестиционный фонд "Фонд «Экономические инвестиции»", данные о котором устанавливаются на основании данных лицевых счетов владельцев инвестиционных пасов в реестре владельцев инвестиционных пасов и счетов депозитов владельцев инвестиционных пасов

**Вид права:** Общая долевая собственность

**Объект права:** Земельный участок для сельскохозяйственного производства, категория земель: земля сельскохозяйственного назначения, общая площадь 41469 кв. м, адрес (местонахождение) объекта: Участок находится примерно в 7,1 км по направлению на север от центра с/пункта с. Малая Сарыца, расположенного за пределами участка, адрес ориентира: р.п. Малосарыцинский.

**Кадастровый (или условный) номер:** 58:17:0156301-68

**Существование ограничений (обременения) права:** Закрытое Управление о чем в Едином государственном реестре прав на недвижимое имущество и сделок с ним "27" сентября 2012 года сделана запись регистрации № 58-58-12/028/2012-542

Регистратор


Кажкин С.А.



(подпись)

58 АБ А 296551





## ОБЪЕДИТЕЛЬНЫЙ

### УПРАВЛЕНИЯ ФЕДЕРАЛЬНОЙ РЕГИСТРАЦИИ ИМУЩЕСТВА

Управления Федеральной службы государственной регистрации,  
кадастра и картографии по Пензенской области

Дата выдачи: "27" сентября 2012 года

Документы-основания: • Договор купли-продажи земельных долей от 07.09.2012г. №012

• Договор купли-продажи земельных долей от 22.08.2012г. №015

Субъект (субъекты) права: Владелец инвестиционных паев

• Закрытый паевой инвестиционный фонд "Фонд Капитальные вложения", листки о которых удостоверяются на основании данных выданных счетов владельцев инвестиционных паев и реестра владельцев инвестиционных паев и счетов депозитов инвестиционных паев

Вид права: Общая долевая собственность

Объект права: Земельный участок для сельскохозяйственного назначения, категория земель: земли сельскохозяйственного назначения, общ. площадь 190257 кв. м, адрес (местонахождение) объекта: Участок находится примерно в 3,3 км по выработанной на территории от ориентира с. Ушатай Сердобы, расположенному за пределами участка, адрес ориентира: р.п. Малосердобинский

Кадастровый (или условный) номер: 58-17-0150301-07

Существующие ограничения (обременения) права: доверительное управление

с/чел в Едином государственном реестре прав на недвижимое имущество и сделок с ним "27" сентября 2012 года сделка заверена регистрацией № 58-58-13-028/2012-541


Регистратор

Качаева С. А.



(подпись)

58 АБ М 296550



# ОБЛАСТНОЕ

## УПРАВЛЕНИЕ ФЕДЕРАЛЬНОЙ СЛУЖБЫ ГОСУДАРСТВЕННОЙ РЕГИСТРАЦИИ, КАДАСТРА И КАРТОГРАФИИ ПО НИЖЕГОДСКОЙ ОБЛАСТИ

Управление Федеральной службы государственной регистрации, кадастра и картографии по Нижегородской области

Дата выдачи: "27" сентября 2012 года

Документы-основания: Договор купли-продажи земельных долей от 22.08.2012г. №615.

• Договор купли-продажи земельных долей от 07.09.2012г. №632.

**Субъект (субъекты) права:** Владислав Иванович Ишев  
- Закрытый публичный паевой инвестиционный фонд "Финанс-Капитальные вложения", данные о которых устанавливаются на основании данных лицевых счетов владельцев инвестиционных паев в реестре владельцев инвестиционных паев и сметы денежного баланса паев инвестиционных паев.

**Вид права:** Общак долевой собственности.


**Объект права:** Земельный участок для сельскохозяйственного производства, категория земель: земли сельскохозяйственного назначения, общак площадью 27348 кв. м, адрес (местонахождение) объекта: Участок находится примерно в 4,4 км по направлению на север-запад от ориентира с Малая Сердоба, расположенного за пределами участка, адрес ориентира: р-н Малосердобинский.

**Кадастровый (или условный) номер:** 58-17-0150301-66.

**Существующие ограничения (обременения) права:** доверительное управление о чем в Едином государственном реестре прав на недвижимое имущество и сделок с ним "27" сентября 2012 года сделана запись регистрации № 58-58-12/028/2012-540.


Регистратор

Коровай С. А.



(подпись)

58-АБ № 296549



## ОБЪЯВЛЕНИЕ

### О ГОСУДАРСТВЕННОЙ РЕГИСТРАЦИИ ПРАВ

Управления Федеральной службы государственной регистрации,  
кадастра и картографии по Пензенской области

Дата подачи: 27 сентября 2012 года

Документы-основания: Договор купли-продажи земельных долей от 07.09.2012г. №018

Договор купли-продажи земельных долей от 22.08.2012г. №018

Субъект (субъекты) права: Владелец инвестиционных паев

Аккредитованной российской инвестиционной фондом "Фонд Капитала для вложения", данные о котором устанавливаются на основании данных выданных сведений владельцев инвестиционных паев в реестре владельцев инвестиционных паев и сведений депо владельцев инвестиционных паев

Вид права: Общая долевая собственность.

Объект права: Земельный участок для сельскохозяйственного назначения, категория земель: земли сельскохозяйственного назначения, общая площадь 119255 кв. м, адрес (местонахождение) объекта: Участок находится примерно в 4,7 км по направлению на север-северо-запад от ориентира с Малая Серлаба, расположенного за пределами участка, адрес ориентира: рп. Малосердобинский

Кадастровый (или условный) номер: 58:17:0150301\_65

Сущность и вид ограничения (обременения) права: доверительное управление

о чем в Едином государственном реестре прав на недвижимое имущество и сделок с ним 27 сентября 2012 года сделана запись, регистрационный № 58-58-12/028/2012-539


Регистратор

Колесников С.С.



(подпись)

58 АБ № 296548



## ОБЪЕДИТЕЛЬСТВО

### О ГОСУДАРСТВЕННОМ РЕГИСТРАЦИИ ПРАВ

Управления Федеральной службы государственной регистрации,  
кадастра и картографии по Пензенской области

Дата выдачи: 27 сентября 2012 года

Документы-основания: Договор купли-продажи земельных долей от 07.09.2012г. №032

• Договор купли-продажи земельных долей от 22.08.2012г. №015

Субъект (субъекты) права: Владелец инвестиционных паев

• Закрытый реальный паевой инвестиционный фонд "Фонд-Капитальные вложения", данные о котором устанавливаются на основании данных лицевых счетов владельцев инвестиционных паев в реестре владельцев инвестиционных паев и счетов деку владельцев инвестиционных паев.

Вид права: Общая долевая собственность

Объект права: Земельный участок для сельскохозяйственного производства, категория земель: земли сельскохозяйственного назначения, общая площадь 30115 кв. м, адрес (местонахождение) участка: Участок находится примерно в 5,8 км по направлению на северо-запад от ориентира с Малая Серлоба, расположенного из пределов участка, адрес ориентира: р.п. Милосердобинский

Кадастровый (или условный) номер: 58.17.0150301.61

Существующие ограничения (обременения) права: доверительное управление


о чем в Едином государственном реестре прав на недвижимое имущество и сделок с ним 27 сентября 2012 года сделана запись, регистрационный № 58-58-12/028.0012-538

Регистратор



(подпись)

58 АЕ № 296547



**ФЕДЕРАЛЬНОЕ АГЕНТСТВО  
ПО ТЕХНОЛОГИЧЕСКОМУ РЕГИСТРАЦИИ ПРАВА**

Управление Федеральной службы государственной регистрации,  
кадастра и картографии по Пензенской области

Дата выдачи: "27" сентября 2012 года

Документы-основания: • Договор купли-продажи земельных долей от 07.09.2012г. №032

• Договор купли-продажи земельных долей от 22.08.2012г. №015

Субъект (субъекты) права: Владелец инвестиционных долей

Закрывает рейтинг пасевой инвестиционной фонд "Финанс-Капитальные инвестиции", данные о которых устанавливаются на основании данных лицевых счетов владельцев инвестиционных долей в реестре владельцев инвестиционных долей и счетов депозитов владельцев инвестиционных долей.

Вид права: Общая доля в собственности

Объект права: Земельный участок для сельскохозяйственного производства, категория земель: земли сельскохозяйственного назначения, общая площадь: 27331 кв. м, адрес (местонахождение) объекта: Участок находится примерно в 6,2 км по направлению на северо-запад от ориентира с. Малая Сердоба, расположенного за пределами участка, адрес ориентира: р-н Малосердобинский

Кадастровый (или условный) номер: 58-17-0150301/63

Существующие ограничения (обременения) права: доверительное управление

с чем в Едином государственном реестре прав на недвижимое имущество и сделок с ним "27" сентября 2012 года введена запись регистрации № 58-58-17/028/2012-537

Регистратор


Казанков С. А.

МП

(подпись)



58 АБ А 296546



## ФИНАНСАЛЬНЫЙ

### О ГОСУДАРСТВЕННОЙ РЕГИСТРАЦИИ ПРАВ

Управление Федеральной службы государственной регистрации,  
кадастра и картографии по Пензенской области

Дата выдачи: 27<sup>го</sup> сентября 2012 года

Документы-основания: Договор купли-продажи земельных долей от 07.09.2012г. №012

• Договор купли-продажи земельных долей от 22.08.2012г. №015

Субъект (субъекты) права: Владелец инвестиционных паев

Закрытый паевой инвестиционный фонд "Фонд-Капитальные инвестиции", данные о которых устанавливаются на основании данных лицевых счетов владельцев инвестиционных паев в реестре владельцев инвестиционных паев и счетов для владельцев инвестиционных паев

Вид права: Общая долевая собственность

Объект права: Земельный участок для сельскохозяйственного производства, категория земель: земля сельскохозяйственного назначения, общая площадь: 156216 кв. м, адрес (местонахождение) объекта: Участок находится примерно в 4,9 км по направлению на север-запад от ориентира с. Малая Сердоба, расположенного на территории участка, адрес ориентира: рп. Малосердобинский

Кадастровый (или условный) номер: 58:17:0156301.62

Существующие ограничения (обременения) права: доверительное управление

о чем в Едином государственном реестре прав на недвижимое имущество и сделок с ним 27<sup>го</sup> сентября 2012 года сделана запись регистрации № 58-58-15/928/2012-536

Регистратор

Иванов С.А.



(подпись)

58-АБ № 296546



# ФЕДЕРАЛЬНОЕ АГЕНТСТВО ПО ТЕХНИЧЕСКОМУ РЕГУЛИРОВАНИЮ И МЕТРОЛОГИИ

## ФЕДЕРАЛЬНОЕ АГЕНТСТВО ПО ТЕХНИЧЕСКОМУ РЕГУЛИРОВАНИЮ И МЕТРОЛОГИИ

Управление Федеральной службы государственной регистрации,  
кадастра и картографии по Пензенской области

Дата выдачи: 27 сентября 2012 года

Документы-основания: Договор купли-продажи земельных долей от 07.09.2012г. №632

• Договор купли-продажи земельных долей от 07.09.2012г. №012

**Субъект (субъекты) права:** Владелец инвестиционных прав  
- Закрытый реальный паевой инвестиционный фонд "Финанс-инвестиционная компания", данные о котором содержатся на основании данных Единого государственного реестра инвестиционных прав в реестре паевых инвестиционных фондов и фондов денежного рынка инвестиционных прав

**Вид права:** Общая долевая собственность

**Объект права:** Земельный участок для сельскохозяйственного производства, категория земель - земли сельскохозяйственного назначения, общей площадью 76574 кв. м, адрес (местонахождение) области: Ульяновская область, район: Кузнецкий, кадастровый номер участка: 58-17-01-30-011-41 от ориентира - Птишка, расположенного на земельном участке, адрес ориентира - Птишка

Кадастровый (или условный) номер: 58-17-01-30-011-41

Существующие ограничения (обременения) права: Единого государственного реестра недвижимости в Едином государственном реестре прав на недвижимое имущество и сделок с ним от 27 сентября 2012 года сведения о государственной регистрации № 58-58-17-01-30-011-41

Регистратор

Каталог



(подпись)

58-АБ-№ 296530



## СОСТАВЛЯЮЩЕЕ

### О ГОСУДАРСТВЕННОМ ПРЕДОСТАВЛЕНИИ ПРАВА

Управление Федеральной службы государственной регистрации,  
инвентаризации и картографии по Пензенской области

Дата выдачи: "27" сентября 2012 г.

Документы-основания: Договор купли-продажи земельных долей от 07.09.2012г. №032

Договор купли-продажи земельных долей от 07.09.2012г. №032

Субъект (субъекты) права: Владелец паевых инвестиционных паяв.

Законный реальный паевой инвестиционный фонд "Фонд-Акционерные вкладыши" является в котором осуществляют на основании данных документов субъект владельца инвестиционных паяв и реестры-содержатели инвестиционных паяв и отчеты о деятельности инвестиционных паяв.

Вид права: Община (община) паевых инвестиционных паяв.

Объект права: Земельный участок для сельскохозяйственного производства, категория земель: "земли населенных пунктов", вид разрешенного использования: "для размещения объектов складского назначения", площадью 2302 кв. м, кадастровый номер: 58-01-013/2012/001/011. Участок находится по адресу: Пензенская область, район: Мокшанский, с/поселок: Мокшанский, расположенного за пределами участка, кадастровый номер: 58-01-013/2012/001/011.

Кадастровый (или условный) номер: 58-01-013/2012/001/011

Существующие ограничения (обременения) права: государственное управление объектом в Едином государственном реестре недвижимости (сведения о кадастровом объекте от 27 сентября 2012 года сведения записи в Едином государственном реестре недвижимости № 58-01-013/2012-316

Регистратор

Казанкин




(подпись)

58-АБ. № 296529







## ОБЩЕСТВА

### ФЕДЕРАЛЬНОЙ РЕГИСТРАЦИИ ПРАВА

Управления Федеральной службы государственной регистрации,  
кадастра и картографии по Пензенской области

Дата выдачи: 03.09.2012 года

Документ-основания: Договор купли-продажи земельных долей от 03.09.2012 № 012

Документ-основания: Договор купли-продажи земельных долей от 22.08.2012 № 011

**Субъект (субъекты) права:** Физлица-инвесторы  
Зарегистрированной в Едином государственном реестре недвижимости, земельный участок, в котором устанавливаются на основании данных Единого государственного реестра недвижимости земельные доли и земельные доли инвесторов в земельном участке.

**Вид права:** Общая долевая собственность

**Объект права:** Земельный участок для сельскохозяйственного производства, категория земель: земли сельскохозяйственного назначения, общая площадь: 20033 кв. м, адрес (местонахождение) объекта: Участок находится по адресу: 58-12-038/2012-514, кадастровый номер: 58-12-038/2012-514, расположенного на территории участка, адрес: Пенза, р.п. Максудовский

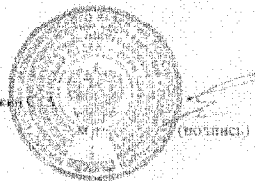
Кадастровый (или условный) номер: 58-12-038/2012-514

Существующие ограничения (обременения) права: нет

о чем в Едином государственном реестре недвижимости имеется запись от 03.09.2012 года с кадастровым номером регистрации № 58-12-038/2012-514

Регистратор

Клиент



58 АБ № 296527



## ОБЩЕСТВО С ОГРАНИЧЕННОЙ ОТВЕТСТВЕННОСТЬЮ

### О ГОСУДАРСТВЕННОЙ РЕГИСТРАЦИИ ПРАВА

Учреждена Федеральной службой государственной регистрации,  
кадастра и картографии по Пензенской области

Дата выдачи: 27 сентября 2012 года

Документы-основания: Договор купли-продажи земельных долей от 07.09.2012 №012

• Договор купли-продажи земельных долей от 27.08.2012 №013

**Субъект (субъекты) права:** Владелец инвестиционных паев  
Закрытый паевой инвестиционный фонд "Бизнес-Капитальные Вложения", паевые о  
которых устанавливаются на основании данных паевых счетов владельцев инвестиционных  
паев в реестре владельцев инвестиционных паев и счетах паев владельцев инвестиционных  
паев

**Вид права:** Общая долевая собственность

**Объект права:** Земельный участок для сельскохозяйственного назначения, категория  
земель - земли населенных пунктов, кадастровый номер: 105013 кв. м, адрес:  
государственное учреждение "Участки для размещения объектов на территории  
от ориентира", Дельновка, расположенного за пределами участка, адрес ориентира: р.п.  
Макарьевский

Кадастровый (или условный) номер: 58:17:0150301:47

**Существенные ограничения (обременения) права:** доверительное управление  
о нем в Едином государственном реестре недвижимости и Едином государственном реестре недвижимости  
сентября 2012 года сведения о регистрации № 58:18:12/028/2012-3/1

Регистратор

Кодировка

Подпись



58 АЕ № 296626



# СОЮЗ ШТАТОВ АЛЯСКИ

## ГОСУДАРСТВЕННОЙ РЕГИСТРАЦИИ ПРАВА

Управление Федеральной службы государственной регистрации, кадастра и картографии по Аляске

Дата выдачи: 27 сентября 2012 года

Документы-основания: Договор купли-продажи земельных долей от 07.09.2012г. №032

• Договор купли-продажи земельных долей от 22.08.2012г. №015

**Субъект (субъекты) права:** Владетель инвестиционных долей  
"Закрытый паевой фонд инвестиционной фирмы "Финанс-Капитал-Инвест-Аляска", данные о котором указаны в выписке из реестра инвестиционных долей и выписке из реестра инвестиционных долей и систем долевого владения паевыми инвестиционными долями

**Вид права:** Общая долевая собственность


**Объект права:** Земельный участок для сельскохозяйственного назначения, категория земель: земли сельскохозяйственного назначения, общая площадь: 142839 кв. м, адрес: муниципальное образование: Участок площадью 1000 кв. м, расположенный по адресу: ориентир: р. Малокордобинский

Кадастровый (или условный) номер: 48-17-01-20101-50

Существующие обременения (обременения) права: доверительное управление  
о чем в Едином государственном реестре прав на недвижимое имущество и сделок с ним от 27 сентября 2012 года сделана запись регистрации № 48-48-17/028/2012/51


Регистратор

Кальвин



(подпись)

58 АЕ № 296525



# ОБЛАСТНОЕ АГЕНТСТВО

## ГОСУДАРСТВЕННОЙ РЕГИСТРАЦИИ ПРАВ

Управления Федеральной службы государственной регистрации, кадастра и картографии по Пензенской области

Дата выдачи: 02<sup>77</sup> сентября 2012 года

Документы-основания: Договор купли-продажи земельных долей от 07.09.2012г. №642

• Договор купли-продажи земельных долей от 07.09.2012г. №642

Субъект (субъекты) права: Владелец инвестиционных долей

Закрытый реестровый паспорт инвестиционной доли "Фонд-Инвестиционные доли", данные о которых устанавливаются на основании данных записей сведений владельцев инвестиционных долей в реестре владельцев инвестиционных долей и сведений владельцев инвестиционных долей

Вид права: Общая долевая собственность


Объект права: Земельный участок для сельскохозяйственного назначения, категория земель: земля населенных пунктов, вид разрешенного использования: земля площадью 01350 кв. м, адрес (местонахождение) участка: Участок находится примерно в 2,1 км от центра города на территории от организации с. Давыдовское по трассе между участками 4 и 5, кадастровый номер: 58-019/001-25

Кадастровый (или условный) номер: 58-019/001-25

Существенные и значимые (обременения) права: доверительное управление, внесено в Единый государственный реестр прав на недвижимое имущество и сделок с ним 02<sup>77</sup> сентября 2012 года сведения о вводе регистрации № 58-06-025/2012-014

Регистратор

Кавычки



Подпись

58 АБ В 296524



# СОШАТТВАЛЬСТВО

## ФЕДЕРАЛЬНОЙ СЛУЖБЫ ГОСУДАРСТВЕННОЙ РЕГИСТРАЦИИ, КАДАСТРА И КАРТОГРАФИИ ПО ПЕНЗЕНСКОЙ ОБЛАСТИ

Управление Федеральной службы государственной регистрации, кадастра и картографии по Пензенской области

Дата выдачи: 27 сентября 2012 года

Документы-основания: Договор купли-продажи земельного участка от 07.09.2012. № 052  
Договор купли-продажи земельного участка от 27.08.2012. № 015

Субъект (субъекты) права: Выделены инвестиционных прав:  
Закрытый републичный инвестиционный фонд "Финанс-Капитал-инвест-инновации", а также в которых устанавливаются основные данные о каждом из выделенных инвестиционных прав в реестре выделенных инвестиционных прав и о каждом из выделенных инвестиционных прав.

Вид права: Общая доля в собственности


Объект права: Земельный участок для сельскохозяйственного производства, категория земель: земля сельскохозяйственного назначения, общая площадь: 38767 кв. м, адрес (местонахождение) участка: Участок находится примерно в 1,1 км от центра города по автодороге от аэропорта с. Липовка, расположенного за пределами участка, адрес регистрации: рпн Малосердобинский.

Кадастровый (или условный) номер: 58-17-01-001-34

Существующие ограничения (обременения) права: доверительное управление в соответствии с Единым государственным реестром недвижимости и сделок с ним от 27 сентября 2012 года с кадастровым номером 58-18-12-028/2012-510


Регистратор

Кажинский А.



(подпись)

58-АБ № 296523



# ОБЛАСТНОЕ

## УПРАВЛЕНИЕ ФЕДЕРАЛЬНОЙ СЛУЖБЫ ГОСУДАРСТВЕННОЙ РЕГИСТРАЦИИ, КАДАСТРА И КАРТОГРАФИИ ПО ПЕНЗЕНСКОЙ ОБЛАСТИ

Управление Федеральной службы государственной регистрации, кадастра и картографии по Пензенской области

Дата вступления в силу: 27 октября 2012 года

Документы-основания: Договор купли-продажи земельных долей от 09.09.2012г. №932

• Договор купли-продажи земельных долей от 22.08.2012г. №815

**Субъект (субъекты) права:** Индивидуальный предприниматель  
Закранный акционерный негосударственный фонд "Финанс-Капитальные Инвестиции", данные о котором содержатся в Едином государственном реестре индивидуальных предпринимателей и Едином государственном реестре акционерных негосударственных фондов.

**Вид права:** Общая долевая собственность

**Объем права:** Земельный участок для сельскохозяйственного производства, категория земель - земли сельскохозяйственного назначения, общая площадь 189069 кв. м. адрес (местонахождение) объекта: Участок находится примерно в 5,5 км по направлению на северо-запад от деревни с. Тинькино, расположенного в границах участка, адрес ориентира: р.п. Малоярославский.

Кадастровый (или условный) номер: 58:17:0150301:33

**Существующие ограничения (обременения) права:** Обременение, введенное в силу в Едином государственном реестре прав на недвижимое имущество и сделок с ним 27 октября 2012 года сведения записи регистрации № 58-58-17/2012/01-7-509


Регистратор

Катанова



(подпись)

58 АБ № 296522



# ОБНАРУЖЕНО

## О ГОСУДАРСТВЕННОЙ РЕГИСТРАЦИИ ПРАВА

Управления Федеральной службы государственной регистрации,  
кадастра и картографии по Пензенской области

Дата выявления: 27 сентября 2012 года

Документы-основания: • Договор купли-продажи земельных долей от 07.09.2012г. №092

• Договор купли-продажи земельных долей от 22.08.2012г. №018

Субъект (субъекты) права: Владелец инвестиционных паев

Законный реальный пассив инвестирован в фонд "Фонд Капитальные инвестиции", договор о котором установлен также на основании данных паевых счетов владельцев инвестиционных паев в реестре владельцев инвестиционных паев и системе денежного инвестирования паев

Вид права: Общая долевая собственность


Объект права: Земельный участок для сельскохозяйственного назначения, категория земель: земли сельскохозяйственного назначения, общая площадь 10 730 кв. м, адрес (муниципальное образование) области: Участок находится примерно в 2,9 км от центра города по маршруту от аэропорта и. Ленинград, расположенный за пределами участка, и уже прилегающий к Магистральной линии

Кадастровый (или условный) номер: 58:17/015/001/12

Существующие и ранее существовавшие (обременения) права: Ипотечное заложенное право в Едином государственном реестре недвижимости (единый государственный реестр недвижимости) от 2012 года с кадастровым номером регистрации № 58:58:12/028/2012-503

Регистратор

Каталог



Подпись

58 АБ А 296521





## СНИМКИ АКТОВ

### ФЕДЕРАЛЬНОГО АГЕНТСТВА ПО НЕДВИЖИМОМУ ИМУЩЕСТВУ

Учреждена Федеральной службой государственной регистрации,  
кадастра и картографии по Пензенской области

Дата выдачи: 27 сентября 2012 года

Документы-основания: Договор купли-продажи земельных долей от 09.09.2012 №011

Договор купли-продажи земельных долей от 09.09.2012 №011

Субъект (субъекты) права: Владелец инвестиционных пасов

Закреплен рентабельный пассив инвестиционный фонд "Финанс-Кредитальные инвестиции", доли в котором установлены на основании данных лицевых счетов владельцев инвестиционных пасов в реестре владельцев инвестиционных пасов и сведений лицевого лицевого инвестиционного паса


Вид права: Своя доля в собственности

Объект права: Земельный участок для сельскохозяйственного производства, категория земель: земли сельскохозяйственного назначения, вид разрешенного использования: 12.03 кв. м, адрес земельного участка: "Фонд "Указание лица, владеющего в 50% по совместному владению с Лицевого, расположенного по адресу: область Пензенская, район Мокшанский

Кадастровый (или условный) номер: 58-17-01-001-11

Существующие ограничения (обременения) права: нотариальное удостоверение о чем в Едином государственном реестре недвижимости опубликовано и с датой от 27 сентября 2012 года сделана выписка, регистрационный № 58-58-12-028-012-507

Регистратор



(подпись)

58 АБ № 296520



# ОБЛАСТНОЙ СЛУЖБЫ

## ГОСУДАРСТВЕННОЙ ИНВЕСТИЦИОННОЙ ПОДАРИ

Управление Федеральной службы государственной регистрации,  
кадастра и картографии по Пензенской области

Дата выдачи: 27 сентября 2012 года

Документы-основания: Договор купли-продажи земельных долей от 07.09.2012 №012

• Договор купли-продажи земельных долей от 07.09.2012 №012

Субъект (субъекты) права: Владелец инвестиционных долей

Зарегистрированной инвестиционной доли "Фонд Капитальные вложения", данные о которых устанавливаются на основании данных информационных систем государственной регистрации инвестиционных долей в реестре владельцев инвестиционных долей и систем государственной регистрации инвестиционных долей.

Тип права: Общедолевая собственность

Объект права: Земельный участок для сельскохозяйственного производства, категория земель: земли сельскохозяйственного назначения, общинный земельный участок площадью 9041 кв. м, адрес (местонахождение) объекта: Участок находится примерно в 2 км по направлению на юго-запад от деревни с. Мелья Сергеева, расположенного на территории участка, адрес: территория р-н Малосердобинский

Кадастровый (или условный) номер: 58-17-01-2012-1-11


Существующие ограничения (обременения) права: дополнительные ограничения

о чем в Едином государственном реестре прав на недвижимое имущество и сделок с ним "27" сентября 2012 года сделан запись регистрации № 58-17-01-2012-306

Регистратор

Качество

(подпись)



58 АБ У 296519





# ОБЩЕСТВО С ОГРАНИЧЕННОЙ ОТВЕТСТВЕННОСТЬЮ

## «ПРИДАТОЧНО-КАПИТАЛЬНЫЙ ИНВЕСТИЦИОННЫЙ ФОНД»

Управление Федеральной службы государственной регистрации, кадастра и картографии по Республике Башкортостан

**Дата выдачи:** "27" сентября 2012 года

**Документы-основания:** • Договор купли-продажи земельных долей от 02.09.2012г. №032

• Договор купли-продажи земельных долей от 22.08.2012г. №015

**Субъект (субъекты) права:** Владелец инвестиционных паев - Закрытый паевой инвестиционный фонд "Фонд-Капитальные инвестиции", данные о котором устанавливаются на основании данных лицевых счетов владельцев инвестиционных паев и расчетов балансов инвестиционных паев и счетов для владельцев инвестиционных паев

**Вид права:** Общая долевая собственность

**Объект права:** Земельный участок для сельскохозяйственного производства, категория земель: земли сельскохозяйственного назначения, общая площадь 9000 кв. м, адрес (местонахождение) объекта: Участок находится примерно в 4,3 км по направлению на север от ориентира с. Мамаи Сердоба, расположенного за пределами участка, адрес ориентира: рп. Малосердобинский

**Кадастровый (или условный) номер:** 58-17-0150301-61

**Существенные ограничения (обременения) права:** доверительное управление объектом в Едином государственном реестре недвижимости и сделок с ним "27" сентября 2012 года сделана запись регистрации № 58-58-12/026/2012-535


Регистратор

Кисловский А.



(подпись)

58 АБ № 296544



## СВЕДЕТЕЛЬСТВО

### О ГОСУДАРСТВЕННОЙ РЕГИСТРАЦИИ ПРАВА

Управления Федеральной службы государственной регистрации,  
кадастра и картографии по Пензенской области

Дата выдачи: "27" сентября 2012 года

Документы-основания: Договор купли-продажи земельных долей от 07.08.2012г. №012

- Договор купли-продажи земельных долей от 22.06.2012г. №6015

Субъект (субъекты) права: Владелец инвестиционных паев

Зарегистрированный в Едином государственном реестре прав на недвижимое имущество и сделок с ним (ЕГРП) в качестве участника в инвестиционном паевом фонде "Финанс-Капитал-Инвест" (далее - Фонд), данные о котором устанавливаются на основании данных лицевых счетов владельцев инвестиционных паев в реестре владельцев инвестиционных паев и счетов дано владельцем инвестиционных паев

Вид права: Общая долевая собственность

Объект права: Земельный участок для сельскохозяйственного назначения, который земельный участок сельскохозяйственного назначения, общая площадь 16600 кв. м адрес (местонахождение) объекта: Участок находится примерно в 4,6 км по направлению на север от ориентира с. Машае Сердоба, расположенного за пределами участка, в поле ориентира, р.п. Машево-Сердобинский

Кадастровый (или условный) номер: 58-17-0150301-60

Существующие ограничения (обременения) права: доверительное управление

о чем в Едином государственном реестре прав на недвижимое имущество и сделок с ним "27" сентября 2012 года сделана запись регистрации № 58-58-12/028/2012-554

Регистратор

Казаный С. А.



(подпись)

58-АБ-№ 296543



**О ГОСУДАРСТВЕННОЙ РЕГИСТРАЦИИ ПРАВА**

Управление Федеральной службы государственной регистрации,  
кадастра и картографии по Пензенской области

Дата выдачи: "27" сентября 2012 года

Документы-основания: • Договор купли-продажи земельных долей от 07.09.2012г. №032

• Договор купли-продажи земельных долей от 22.09.2012г. №014

Субъект (субъекты) права: Владелец инвестиционных паев  
• Закрытый паевой инвестиционный фонд "Фонд-Капитальные вложения", данные о котором устанавливаются на основании данных лицевых счетов владельцев инвестиционных паев и реестре владельцев инвестиционных паев и счетов депо владельцев инвестиционных паев

Вид права: Общая долевая собственность

Объект права: Земельный участок для сельскохозяйственного назначения, категория земель: земли сельскохозяйственного назначения, общая площадь: 27971 кв. м, адрес (местонахождение) объекта: Участок находится примерно в 4 км по направлению на север от ориентира с.Манах Сердобинского района, расположенного за пределами участка, адрес ориентира: р-н Малосердобинский

Кадастровый (или условный) номер: 58:17:0150301-59

Существование ограничений (обременений) права: доверительное управление

о чем в Едином государственном реестре прав на недвижимое имущество и сделок с ним "27" сентября 2012 года сделана запись регистрации № 58-58-12/026/2012-533

Регистратор

Касьянов С. А.



(подпись)

58 АБ № 296542



# ОБЪЯВЛЕНИЕ

## О ГОСУДАРСТВЕННОЙ РЕГИСТРАЦИИ ПРАВА

Управления Федеральной службы государственной регистрации,  
кадастра и картографии по Пензенской области

Дата выдачи: 27 сентября 2012 года

Документы-основания: Договор купли-продажи земельных долей от 07.09.2012 № 032

Договор купли-продажи земельных долей от 22.09.2012 № 014

**Субъект (субъекты) права:** Идентификация инвестиционных прав  
Зарегистрированный участник инвестиционной фонда "Фонд-Капитальные вложения", данные о котором устанавливаются на основании данных выданных счетов владельцев инвестиционных прав и данных выданных инвестиционных чеков и счетов, кето владельцев инвестиционных прав

**Вид права:** Община долевой собственности

**Объект права:** Земельный участок для сельскохозяйственного производства, категория земель: земля сельскохозяйственного назначения, общая площадь 328306 кв. м, адрес (местонахождение) объекта: Участок находится примерно в 5,5 км по направлению на север от ориентира с/пос. Сердоба, расположенного за пределами участка, адрес ориентира: р-н Малосердобинский

**Кадастровый (или условный) номер:** 58:17:0150301:58

**Существующие ограничения (обременения) права:** доверительное управление  
о чем в Едином государственном реестре прав на недвижимое имущество и сделок с ним: 27 сентября 2012 года сделана запись регистрации № 58:58:1202342012-532

Регистратор

Козырева А.



(подпись)

58 АЕ № 206541



## ОБЩЕСТВА

### О ГОСУДАРСТВЕННОЙ РЕГИСТРАЦИИ ПРАВА

Управление Федеральной службы государственной регистрации,  
кадастра и картографии по Пензенской области

Дата владения: 27 сентября 2012 года

Документы-основания: Договор купли-продажи земельных долей от 07.09.2012г. №032

• Договор купли-продажи земельных долей от 22.08.2012г. №015

Субъект (субъекты) права: Владелец инвестиционных пасов

• Закрытый реестровый паевой инвестиционный фонд "Фонд «Коллективные инвестиции»», действо в котором устанавливается на основании данных лицевых счетов владельцев инвестиционных пасов в реестре владельцев инвестиционных пасов и счетов депозитов владельцев инвестиционных пасов

Вид права: Общая долевая собственность

Объект права: Земельный участок для сельскохозяйственного производства, категория земель - земли сельскохозяйственного назначения, общая площадь 108000 кв. м, адрес (местонахождение) объекта: Участок находится примерно в 6 км по прямой линии на северо-востоке от трассы с. Малая Серлоба, расположенного за пределами участка, адрес ориентира: рп Малосердобинский

Кадастровый (или условный) номер: 58-17-0150301-57

Существующие ограничения (обременения) права: доверительное управление

о чем в Едином государственном реестре прав на недвижимое имущество и сделок с ним 27 сентября 2012 года сделана запись регистрации № 58-58-12/028/2012-531

Регистратор

Казанкин Ю.А.



(Подпись)

58-АБ-У-296540



# ОБЛАСТНОЕ АГЕНТСТВО

## ПЕНЗЕНСКОЙ ОБЛАСТИ

Управление Федеральной службы государственной регистрации, кадастра и картографии по Пензенской области

Дата выдачи: "27" сентября 2012 года

Документы-основания: Договор купли-продажи земельных долей от 07.09.2012г. №032

• Договор купли-продажи земельных долей от 22.08.2012г. №913

Субъект (субъекты) права: Владелец инвестиционных паев

- "Закрытый региональный инвестиционный фонд "Фонд-Кредитовые инвестиции", действо в котором устанавливается на свободный выбор владельцев инвестиционных паев в реестре владельцев инвестиционных паев и счетов депозитов инвестиционных паев

Вид права: Общая долевая собственность

Объект права: Земельный участок для сельскохозяйственного производства, категория земель: земля сельскохозяйственного назначения, общая площадь 6660 кв. м, адрес (местонахождение) объекта: Участок находится примерно в 6,5 км на запад-юго-запад от ориентира с/Малая Серафимовка, расположенного за пределами участка, адрес ориентира: р/п Малосерафимовский

Кадастровый (или условный) номер: 58:17:0150301:56

Существующие ограничения (обременения) права: Личное Удержание

о чем в Едином государственном реестре прав на недвижимое имущество и сделок с ним "27" сентября 2012 года сделана запись регистрации № 58-58-12/028/2012-540

Регистратор


Казина С.А.



(подпись)

58. АБ № 296539





## ОБЩЕСТВО С ОГРАНИЧЕННОЙ ОТВЕТСТВЕННОСТЬЮ

### «ФИДЕЛИТИ»

Учреждено Федеральной службой государственной регистрации,  
кадастра и картографии по Пензенской области

Дата выдачи: 27 сентября 2012 года

Документы-основания: • Договор купли-продажи земельных долей от 07.09.2012г. №032

• Договор купли-продажи земельных долей от 22.08.2012г. №014

Субъект (субъекты) права: Владелец инвестиционных паев

Закрытый пайевой инвестиционный фонд «Фиделити-Капитальные вложения» паевые доли в котором устанавливаются на основании лицевых счетов владельцев инвестиционных паев в реестре владельцев инвестиционных паев и счетов для владельцев инвестиционных паев

Вид права: Общая долевая собственность

Объект права: Земельный участок для сельскохозяйственного производства, категория земель: земли сельскохозяйственного назначения, общая площадь: 2745848 кв. м, адрес (местонахождение) объекта: Участок находится примерно в 7,6 км по направлению на север-запад от ориентира с. Мадья Сердоба, расположенного за пределами участка, адрес ориентира: р-н Малосердобинский

Кадастровый (или условный) номер: 58-17-0150201-12

Существующие ограничения (обременения) права: доверительное управление

о чем в Едином государственном реестре прав на недвижимое имущество и сделок с ним от 27 сентября 2012 года сделана запись регистрации № 58-58-12-028/2012-479


Регистратор

Казинин С. А.



(подпись)

58 АБ А 296534



# СОМНАТУАЛЬНОСТЬ

## О ПРОВЕДЕНИИ ГОСУДАРСТВЕННОЙ РЕГИСТРАЦИИ ПРАВА

Управлением Федеральной службы государственной регистрации, кадастра и картографии по Пензенской области

**Дата выдачи:** "27" сентября 2012 года

**Документы-основания:** • Договор купли-продажи земельных долей от 07.09.2012г. №032

• Договор купли-продажи земельных долей от 22.08.2012г. №015

**Субъект (субъекты) права:** Владелец(ы) инвестиционных паев - "Акционерной открытой паевой инвестиционной фондом "Фонд Кредитные вложения", данные о которых устанавливаются на основании данных лицевых счетов владельцев инвестиционных паев в реестре владельцев инвестиционных паев и счетов дано владельцев инвестиционных паев

**Вид права:** Общая долевая собственность


**Объект права:** Земельный участок для сельскохозяйственного назначения, категория земель: земля населенных пунктов, вид назначения: общая площадь: 32000 кв. м, адрес (местонахождение) объекта: Участок находится примерно в 1,6 км на юго-западном от ориентира с. Школьная, расположенного в пределах участка, адрес ориентира: р. и Малая Обинька

**Кадастровый (или условный) номер:** 58-17-0150201/11

**Существующие ограничения (обременения) права:** доверительное управление, о чем в Едином государственном реестре прав на недвижимое имущество и сделок с ним от 27 сентября 2012 года сделана запись регистрации № 58-58-12/028/2012-478


Регистратор

Калешни С. А.



(подпись)

58-АБ № 296537



## СВЯТАТЕЛЬСТВО

### О ГОСУДАРСТВЕННОЙ РЕГИСТРАЦИИ ПРАВА

Управления Федеральной службы государственной регистрации,  
кадастра и картографии по Республике Татарстан

Дата выдачи: "27" сентября 2012 года

Документы-основания: Договор купли-продажи земельных долей от 07.09.2012г. №012

Договор купли-продажи земельных долей от 22.08.2012г. №015

Субъект (субъекты) права: Владелец инвестиционных паев

Закрепленный реальный правовой инвестиционный фонд "Инцидент-Классическое инвестирование", доли в котором устанавливаются на основании данных лицевых счетов владельцев инвестиционных паев и реестра владельцев инвестиционных паев и счета-дело владельцев инвестиционных паев.

Вид права: Обладание долей собственности

Объект права: Земельный участок для сельскохозяйственного назначения, категория земель: земли сельскохозяйственного назначения, общая площадь: 428000 кв. м, адрес (местонахождение) объекта: Участок находится примерно в 1,2 км по направлению на северо-восток от ориентира с. Николаевка, расположенного за пределами участка, адрес ориентира: р. и Малосредобовский

Кадастровый (или условный) номер: 58:17-0150201-10

Существующие ограничения (обременения) права: доверительное управление

о чем в Едином государственном реестре прав на недвижимое имущество и сделок с ним "27" сентября 2012 года сделана запись регистрации № 58-58-12/028/2012-477


Регистратор

Казанов С. А.



М.П. (подпись)

58: АБ В 296536



## СВЕДЕТЕЛЬСТВО

### О ГОСУДАРСТВЕННОЙ РЕГИСТРАЦИИ ПРАВА

Управление Федеральной службы государственной регистрации,  
кадастра и картографии по Пензенской области

Дата выдачи: 27 сентября 2012 года

Документы-основания: Договор купли-продажи земельных долей от 07.09.2012г. №012

• Договор купли-продажи земельных долей от 22.08.2012г. №015

Субъект (субъекты) права: Владелец инвестиционных паев

Закрытый паевой инвестиционный фонд "Фонд-Капитал-Инвест" с данными о которых устанавливаются на основании данных лицевых счетов владельцев инвестиционных паев в реестре владельцев инвестиционных паев и счетов депо владельцев инвестиционных паев

Вид права: Общая долевая собственность

Объект права: Земельный участок для сельскохозяйственного производства, категория земель: земли сельскохозяйственного назначения, общая площадь 1654256 кв. м, адрес (местонахождение) объекта: Участок находится примерно в 1,2 км по направлению на запад от ориентира с.1-Ивановка, расположенного за пределами участка, адрес ориентира: рп. Малосердобинский

Кадастровый (или условный) номер: 58-17-0150101-93

Существующие ограничения (обременения) права: доверительное управление

о чем в Едином государственном реестре прав на недвижимое имущество и сделок с ним 27 сентября 2012 года сделана запись регистрации № 58-58-12/028/2012-476


Регистратор

Киселева С. А.



Подпись

58 АБ, № 296535



## СВЯТАТАЛСКО

### © ГОСУДАРСТВЕННАЯ РЕГИСТРАЦИЯ НЕДВИЖИМОСТИ

Управление Федеральной службы государственной регистрации,  
кадастра и картографии по Пензенской области

Дата выдачи: "27" сентября 2012 года

Документы-основания: Договор купли-продажи земельных долей от 07.09.2012г. №032

Договор купли-продажи земельных долей от 22.08.2012г. №015

Субъект (субъекты) права: Владельцы инвестиционных долей

Закртый реальный паевой инвестиционный фонд "Финанс-Кэпитал-Инвест", данные о котором устанавливаются на основании данных лицевых счетов владельцев инвестиционных долей в реестре владельцев инвестиционных долей и счетов депо владельцев инвестиционных долей

Вид права: Общая долевая собственность

Объект права: Земельный участок для сельскохозяйственного производства, категория земель: земля сельскохозяйственного назначения, общая площадь: 410394 кв. м, адрес (местонахождение) объекта: Участок находится примерно в 1,2 км от направления на поселок городского типа Николаевка, расположенного за пределами участка, адрес ориентира: реч. Мелексеробинский

Кадастровый (или условный) номер: 58:17:01:50101:02

Существенные ограничения (обременения) права: доверительное управление

о чем в Едином государственном реестре недвижимости имеется запись с датой "27" сентября 2012 года и датой записи регистрации № 58-58-12/028/2012-475

Регистратор

Казачин С. М.

ИИ

(подпись)

58 АБ № 296534



## СВЕДЕНИЯ

### О ГОСУДАРСТВЕННОЙ РЕГИСТРАЦИИ ПРАВА

Управления Федеральной службы государственной регистрации,  
кадастра и картографии по Пензенской области

**Дата выдачи:** "27" сентября 2012 года

**Документы-основания:** Договор купли-продажи земельных долей от 07.09.2012г. №032

- Договор купли-продажи земельных долей от 22.08.2012г. №013

**Субъект (субъекты) права:** Благотворительный фонд

- Закрытый региональный паевой инвестиционный фонд "Финанс-Капитальные инвестиции", данные о котором размещаются на официальном сайте Единого государственного реестра недвижимости в Едином государственном реестре недвижимости

**Вид права:** Общая долевая собственность

**Объект права:** Земельный участок для сельскохозяйственного производства, категория земель: земли сельскохозяйственного назначения, общая площадь: 193215 кв. м, адрес (местонахождение) объекта: Участок находится примерно в 1,1 км по направлению на север-северо-запад от ориентира с. Илья-Медика, расположенного за пределами участка. Адрес ориентира: р.п. Малоевредбиновка

**Кадастровый (или условный) номер:** 58-17-0150101-91

**Существующие ограничения (обременения) права:** доверительное управление о чем в Едином государственном реестре прав на недвижимое имущество и сделок с ним "27" сентября 2012 года сделана запись регистрации № 58-58-17/028/2012-474

Регистратор

Казенкин С.А.



(Подпись)

58 АБ № 296533



**СВЕДЕНИЯ**  
**О ГОСУДАРСТВЕННОЙ РЕГИСТРАЦИИ ПРАВА**

Управление Федеральной службы государственной регистрации,  
кадастра и картографии по Новосибирской области

**Дата выдачи:** "27" сентября 2012 года

**Документы-основания:** - Договор купли-продажи земельных долей от 07.09.2012г. №012

- Договор купли-продажи земельных долей от 22.08.2012г. №013

**Субъект (субъекты) права:** Владельцы инвестиционных паев  
- Закрытый паевой инвестиционный фонд "Фонд-Капитальное вложение", данные о котором устанавливаются на основании данных лицевых счетов владельцев инвестиционных паев в реестре кадастровых инвестиционных паев и счетов для владельцев инвестиционных паев

**Вид права:** Общая долевая собственность


**Объект права:** Земельный участок для сельскохозяйственного назначения, категория земель: земля сельскохозяйственного назначения, общая площадь: 578289 кв. м, адрес (местоположение) объекта: Участок находится площадью в 2,3 кв га на территории на западе от ориентира с. Николаевка, расположенного за пределами участка, адрес ориентира: р-н Мариинский

**Кадастровый (или условный) номер:** 58:17:0150101/90

**Существующие ограничения (обременения) права:** доверительное управление  
о чем в Едином государственном реестре прав на недвижимое имущество и сделок с ним: "27" сентября 2012 года сделана запись регистрации № 58-58-12/2012/012-473

Регистратор

Казанкин С. А.



(подпись)

58 АЕ № 296532



## СВЯТАТЕЛЬСТВО

### О ГОСУДАРСТВЕННОЙ РЕГИСТРАЦИИ НЕДВИЖИМОСТИ

Управление Федеральной службы государственной регистрации, кадастра и картографии по Пензенской области

Дата выдачи: "27" сентября 2012 года.

Документы-основания: Договор купли-продажи земельных долей от 07.08.2012г. №033

Договор купли-продажи земельных долей от 22.08.2012г. №015

Субъект (субъекты) права: Владелец инвестиционных пасов

Закрытый реестровый паспорт инвестиционной фонда "Финанс-Капитальные Альянсы", данные о котором устанавливаются на основании данных лицевых счетов владельцев инвестиционных пасов в реестре владельцев инвестиционных пасов и счетов депозитария инвестиционных пасов

Вид права: Общая долевая собственность

Объект права: Земельный участок для сельскохозяйственного назначения, категория земель: земли сельскохозяйственного назначения, общая площадь 60801 кв. м, адрес (местонахождение) объекта: Участок находится примерно в 3,8 км по выделенной на север-запад от ориентира с.Мальевка, расположенного за пределами участка, адрес ориентира: р.п. Мальевский районский

Кадастровый (или условный) номер: 58:17:0150101:89

Существующие ограничения (обременения) права: доверительное управление о чем в Едином государственном реестре прав на недвижимое имущество и сделок с ним "27" сентября 2012 года сделана запись регистрации № 58-58-13/028/2012-472

Регистратор


Клеванов С.А.



(подпись)

58 АЕ № 296531





# ФЕДЕРАЛЬНОЕ АГЕНТСТВО ПО ТЕХНИЧЕСКОМУ РЕГУЛИРОВАНИЮ И МЕТРОЛОГИИ

## О ГОСУДАРСТВЕННОЙ РЕГИСТРАЦИИ ПРАВА

Управление Федеральной службы государственной регистрации,  
кадастра и картографии по Пензенской области

**Дата выдачи:** "27" сентября 2012 года

**Документы-основания:** • Договор купли-продажи земельных долей от 07.09.2012г. №032

• Договор купли-продажи земельных долей от 22.08.2012г. №015

**Субъект (субъекты) и права:** Владелец инвестиционных паев

- Закрытый реальный паевой инвестиционный фонд "Фонд Капитал-Плюс-Инвестиции", данные о которых устанавливаются на основании данных лицевых счетов владельцев инвестиционных паев в реестре владельцев инвестиционных паев и счетов депо владельцев инвестиционных паев

**Вид права:** Общая долевая собственность

**Объект права:** Земельный участок для сельскохозяйственного назначения, категория земель: земля сельскохозяйственного назначения, общая площадь 10000 кв. м, адрес (местонахождение) объекта: Участок находится примерно в 0,8 км по направлению на север-северо-запад от с/пункта Пензенская область, Малосредобинский р-н, с.Марьинка, расположенного на территории участка

**Кадастровый (или условный) номер:** 58:17:01:50101:89

**Существующие и возникающие (обременения) права:** доверительное управление

о чем в Едином государственном реестре прав на недвижимое имущество и сделок с ним: "27" сентября 2012 года сделка была зарегистрирована № 58-58-12028/2012-471


Регистратор

Казанов С. А.



(подпись)

58 АБ № 296476



## ОБЛАСТНОЕ АГЕНТСТВО

### ГОСУДАРСТВЕННОЙ РЕГИСТРАЦИИ ИМУЩЕСТВА И ТЕРРИТОРИИ

Управление Федеральной службы государственной регистрации, кадастра и картографии по Пензенской области

Дата выдачи: "27" сентября 2012 года

Документы-основания: Договор купли-продажи земельных долей от 07.09.2012г. №032

• Договор купли-продажи земельных долей от 22.08.2012г. №013

Субъект (субъекты) права: Владения инвестиционных паев

• Закрытый рейтинг паевой инвестиционный фонд "Финанс-Капитал-Клине-инвестиции", данные о котором устанавливаются на основании данных выданных счетов владельцев инвестиционных паев в реестре владельцев инвестиционных паев и счетов депо владельцев инвестиционных паев

Вид права: Общая долевая собственность

Объект права: Земельный участок для сельскохозяйственного производства, категория земель: земля населенных пунктов, кадастровый номер: 583805 км. м. адрес: местонахождение объекта: Участок находится примерно в 0,5 км по направлению на юго-запад от центра г. Пензы, Пензенская область, Малосердобинский район, с.Марьинка, расположенного за пределами участка

Кадастровый (или условный) номер: 58/17/013/010/37

Существование ограничений (обременения) права: доверительное управление

о чем в Едином государственном реестре прав на недвижимое имущество и сделок с ним: "27" сентября 2012 года сделка записана регистрационный № 58-58-12/028/2012-470

Регистратор

Касьянов С. А.

(подпись)

58 АБ № 296475



# ФЕДЕРАЛЬНОЕ АГЕНТСТВО

## ПО ГОСУДАРСТВЕННОМУ РЕГИСТРАЦИИ ПРАВ

Управление Федеральной службы государственной регистрации, кадастра и картографии по Пензенской области

Дата выдачи: "27" сентября 2012 года

Документы-основания: • Договор купли-продажи земельных долей от 07.09.2012г. №032

• Договор купли-продажи земельных долей от 22.08.2012г. №015

**Субъект (субъекты) права:** Владельцы инвестиционных пасов  
- Закрытый рейтинг шведской инвестиционной фонд "Финнам-Калетинские вложения", данные о которых устанавливаются на основании данных лицевых счетов владельцев инвестиционных пасов в реестре владельцев инвестиционных пасов и счетов депо владельцев инвестиционных пасов.

**Вид права:** Общая долевая собственность


**Объект права:** Земельный участок для сельскохозяйственного производства, категория земель: земли сельскохозяйственного назначения, общая площадь 104101 кв. м, адрес (местонахождение) объекта: Участок находится приватно в 3,2 км по направлению на запад от ориентира: Пензенская область, Малосерафимский р-н, с.Марьевка, расположенного за пределами участка

Кадастровый (или условный) номер: 58-17-0150101,86

**Существующие ограничения (обременения) права:** доверительное управление о чем в Едином государственном реестре прав на недвижимое имущество и сделок с ним "27" сентября 2012 года сделана запись регистрации № 58-58-12/028/2012-369


Регистратор

Казанова С.А.



(подпись)

58 АБ № 296474



## СВЕДЕТЕЛЬСТВО

### О ГОСУДАРСТВЕННОЙ РЕГИСТРАЦИИ ПРАВА

Управление Федеральной службы государственной регистрации,  
кадастра и картографии по Пензенской области

Дата выдачи: "27" сентября 2012 года

Документы-основания: • Договор купли-продажи земельных долей от 07.09.2012г. №012

• Договор купли-продажи земельных долей от 22.08.2012г. №013

Субъект (субъекты) права: Владелец инвестиционных паев

— Закрытый венчурный паевой инвестиционный фонд "Фонд-Капитальные вложения", данные о котором содержатся на основании данных данных счетов владельцев инвестиционных паев в реестре владельцев инвестиционных паев и счетов депо владельцев инвестиционных паев

Вид права: Общая долевая собственность

Объект права: Земельный участок для сельскохозяйственного производства, категория земель: земли сельскохозяйственного назначения, общая площадь 21495 кв. м. кадастровый объект: Участок находится примерно в 3,2 км по направлению на юго-запад от центра Пензенской области, Малосердобинский р-н, с.Марьевка, расположенного за пределами участка


Кадастровый (для условный) номер: 58:17:0150101:85

Существующие ограничения (обременения) права: доверительное управление

о чем в Едином государственном реестре недвижимости на недвижимое имущество и сделок с ним "27" сентября 2012 года сделана запись, регистрационный № 58-58-12/028/2012-468

Регистратор

Казенкин С. В.



(Подпись)

58-АБ-Ж-206673



# ОБЪЯВЛЕНИЕ

## О ГОСУДАРСТВЕННОЙ РЕГИСТРАЦИИ ПРАВ

Исполнение Федеральной службы государственной регистрации, кадастра и картографии по Новгородской области

Дата выдачи: "27" сентября 2012 года

Документа-основания: Договор купли-продажи земельных долей от 07.08.2012г. №032

• Договор купли-продажи земельных долей от 22.08.2012г. №015

Субъект (субъекты) права: Владелец инвестиционных паев

Зарегистрированный публичной инвестиционной формой "Фонд-Капитальные вложения", данные о котором устанавливаются на основании записей в Едином государственном реестре инвестиционных паев в отношении владельцев инвестиционных паев и сведений лиц, участвующих в управлении паев.

Вид права: Общая долевая собственность


Объект права: Земельный участок для сельскохозяйственного назначения, категория земель: земля сельскохозяйственного назначения, общая площадь: 3033548 кв. м, адрес (местонахождение) объекта: Участок находится примерно в 3,3 км по направлению на юго-запад от ориентира Петзенская область, Малоехрабинский р-п, с/дворовка, расположенного на территории участка.

Кадастровый (или условный) номер: 58-17-0150101-84


Существующие ограничения (обременения) права: доверительное управление о чем в Едином государственном реестре прав на недвижимое имущество и сделок с ним "27" сентября 2012 года сделана запись регистрации № 58-58-12/028/2012-467

Регистратор

Кладовщик



58 АБ У 296472



# СЫНАКТЕАЛЬСТВО

## О ГОСУДАРСТВЕННОЙ РЕГИСТРАЦИИ ПРАВ

Управление Федеральной службы государственной регистрации, кадастра и картографии по Пензенской области

Дата выдачи: "27" сентября 2012 года

Документы-основания: Договор купли-продажи земельных долей от 07.09.2012г. №032

• Договор купли-продажи земельных долей от 22.08.2012г. №013

**Субъект (субъекты) права:** Владельцы инвестиционных паев  
- Закрытый паевой инвестиционный фонд "Финанс-Капитальные вложения", данные о котором устанавливаются на основании данных личных счетов владельцев инвестиционных паев и реестре владельцев инвестиционных паев и счетов депозитов владельцев инвестиционных паев.

**Вид права:** Общая долевая собственность.


**Объект права:** Земельный участок для сельскохозяйственного производства, категория земель: земля сельскохозяйственного назначения, общая площадь 3723 кв. м адрес (местонахождение) объекта: Участок находится примерно в 2,1 км по прямой линии на запад от ориентира: Непанская область, Малосердобинский р-н, с.Марьевка, расположенного на производимый участок, адрес ориентира: р-н Малосердобинский.

**Кадастровый (или условный) номер:** 58-17-0150101-83


**Существующие ограничения (обременения) права:** доверительное управление о чем в Едином государственном реестре прав на недвижимое имущество и сделок с ним "27" сентября 2012 года сделана запись регистрации № 58-17-0238/2012-466.

Регистратор

Каченин С.А.



58 АБ № 296471



## ОБЩЕСТВА

### О ФЕДЕРАЛЬНОЙ СЛУЖБЕ ГОСУДАРСТВЕННОЙ РЕГИСТРАЦИИ

Управления Федеральной службы государственной регистрации,  
кадастра и картографии по Башкортостану

Дата выдачи: "27" сентября 2012 года

Документы-основания: Договор купли-продажи земельных долей от 07.09.2012г. №032

• Договор купли-продажи земельных долей от 22.08.2012г. №014

Субъект (субъекты) права: Владельцы инвестиционных паев

• закрытой районной паевой инвестиционной фонда "Фонд Купчихинские вложения", данные о которых устанавливаются на основании данных лицевых счетов владельцев инвестиционных паев в реестре владельцев инвестиционных паев и счетов депо владельцев инвестиционных паев

Вид права: Общая долевая собственность

Объект права: Земельный участок для сельскохозяйственного производства, категории земель: земли сельскохозяйственного назначения, общая площадь: 25029 кв. м адрес (местонахождение) объекта: Участок находится примерно в 0,6 км по направлению на северо-запад от ориентира: Челябинская область, Миасский район, с. Марьинка, расположенного за пределами участка


Кадастровый (или условный) номер: 58-17-015010182

Существующие ограничения (обременения) права: ипотечное заложенное

в чем в Едином государственном реестре недвижимости и сделок с ним "27" сентября 2012 года введена запись регистрации № 58-58-12/028/2012-365


Регистратор

Каленкин С.А.



58 АБ № 296470





# СЕРВИСНЫЕ УСЛУГИ

## ФЕДЕРАЛЬНОЕ АГЕНТСТВО ТЕРРИТОРИАЛЬНОЙ РЕГИСТРАЦИИ ИМУЩЕСТВА

Управление Федеральной службы государственной регистрации, кадастра и картографии по Пензенской области

Дата выдачи: "27" сентября 2012 года

Документы-основания: Договор купли-продажи земельных долей от 07.09.2012г. №032

• Договор купли-продажи земельных долей от 22.08.2012г. №015

Субъект (субъекты) права: Владелец инвестиционных паев

- Закрытый паевой инвестиционный фонд "Финанс-Капитальные вложения", данные о которых устанавливаются на основании данных паевых счетов владельцев инвестиционных паев в реестре владельцев инвестиционных паев и счетов депо владельцев инвестиционных паев

Вид права: Общая долевая собственность

Объект права: земельный участок для сельскохозяйственного производства, категория земель: земли сельскохозяйственного назначения, общая площадь: 13000 кв. м адрес (местонахождение) объекта: Участок находится примерно в 0,5 км по направлению на север-запад от ориентира Пензенская область, Малосердобинский р-н, с.Марьина, расположенного за пределами участка


Кадастровый (или условный) номер: 58.17.01.0101.01

Существующие ограничения (обременения) права: доверительное управление

в чем в Едином государственном реестре прав на недвижимое имущество и сделок с ним "17" сентября 2012 года сделан запись регистрации № 58-18-1/2012/013-464

Регистратор


Качкина И. В.



(Подпись)

58 АБ № 296469





**СОМАЗИТАЛЬСКОЕ**

**О ПРОЦЕДУРЕ ГОСУДАРСТВЕННОЙ РЕГИСТРАЦИИ ПРАВА**

Управление Федеральной службы государственной регистрации,  
кадастра и картографии по Пензенской области

Дата выдачи: "27" сентября 2012 года

Документы основания: • Договор купли-продажи земельных долей от 07.09.2012г. №632

• Договор купли-продажи земельных долей от 22.08.2012г. №614

Субъект (субъекты) права: Владелец(ы) инвестиционных паев  
- закрытый паевой инвестиционный фонд "Фонд-Капитальные вложения", данные о  
которых устанавливаются на основании данных дочерних счетов владельцев инвестиционных  
паев в реестре владельцев инвестиционных паев и счетов доле владельцев инвестиционных  
паев

Вид права: Общая долевая собственность.

Объект права: Земельный участок для сельскохозяйственного производства, категория  
земель: земли сельскохозяйственного назначения, обща площадь 26086 кв. м, адрес  
(местонахождение) объекта: Участок находится примерно в 0,8км по направлению на северозапад  
от центра Пензенской области, М.юсераобинский район, с. Марьевка,  
расположенного за пределами участка

Кадастровый (или условный) номер: 58:17:0150101:80

Существующие ограничения (обременения) права: доверительное управление  
о чем в Едином государственном реестре прав на недвижимое имущество и сделок с ним "27"  
сентября 2012 года сделана запись регистрации № 58:55:17038:2012-463

Регистратор:

Каченко С. А.



(подпись)

58: АБ № 296468





## СВЕДЕНИЯ

### О ГОСУДАРСТВЕННОЙ РЕГИСТРАЦИИ ПРАВА

Управления Федеральной службы государственной регистрации,  
инвентаризации и картографии по Пензенской области

Дата выдачи: 27 сентября 2012 года

Документы-основания: Договор купли-продажи земельных долей от 07.09.2012г. №032

• Договор купли-продажи земельных долей № 23.08.2012г. №014

Субъект (субъекты) права: Владельцы инвестиционных паев

Закрытый реестровый паевой инвестиционный фонд "Финанс-Капитал-Пенза-инвестиция", данные о которых устанавливаются на основании записей в Едином государственном реестре недвижимости в реестре владельцев инвестиционных паев и счетов депо владельцев инвестиционных паев

Вид права: Общая долевая собственность

Объект права: Земельный участок для сельскохозяйственного производства, категория земель: земли сельскохозяйственного назначения, кадастровый номер: 58-07-0150101-79 (местонахождение) объект: Участок находится примерно в 0,7 км по прямой линии на северо-запад от центра поселения Пензенская область, Малосердобинский район, с. Марьинка, расположенного на территории участка

Кадастровый (или условный) номер: 58-07-0150101-79

Существующие ограничения (обременения) права: доверительное управление

о чем в Едином государственном реестре прав на недвижимое имущество и сделок с ним от 27 сентября 2012 года сделана запись регистрации № 58-38-12/2012-462

Регистратор

Калужни С.А.



(подпись)

58 АБ № 296467



## СВИДЕТЕЛЬСТВО

### О ГОСУДАРСТВЕННОМ УЧЕТНОСТИ И РЕГИСТРАЦИИ ПРАВА

Управление Федеральной службы государственной регистрации,  
кадастра и картографии по Пензенской области

Дата выдачи: "27" сентября 2012 года

Документы-основания: Договор купли-продажи земельных долей от 07.09.2012г. №632

Договор купли-продажи земельных долей от 22.08.2012г. №612

Субъект (субъекты) права: Владелец инвестиционных паев

Закрепленный реальный паевой инвестиционный фонд "Фонд Капитальные вложения", данные и условия которого указаны на основании данных выданных счетов владельцев инвестиционных паев и реестра владельцев инвестиционных паев и сведений об участии владельцев инвестиционных паев

Вид права: Общая долевая собственность

Объект права: Земельный участок для сельскохозяйственного производства, категория земель: земли сельскохозяйственного назначения, общая площадь 15000 кв. м. адрес (местонахождение) объекта: Участок находится примерно в 0,9 км по направлению на север-запад от центра Пензенская область, Малосердобинский р-н, с. Марьевка, расположенного по адресу участка

Кадастровый (или условный) номер: 58:17:0150101/78

Существующие ограничения (обременения) права: доверительное управление

в чем в Едином государственном реестре прав на недвижимое имущество и сделок с ним "27" сентября 2012 года сделана запись регистрации № 58-58-12/028/2012-461


Регистратор

Касинов С. А.



(подпись)

58 АЕ № 296466



## ОБЩЕСТВА

### ФЕДЕРАЛЬНОЙ РЕГИСТРАЦИИ ПРАВ

Управление Федеральной службы государственной регистрации,  
кадастра и картографии по Пензенской области

Дата выдачи: 27 сентября 2012 года

Документы-основания: • Договор купли-продажи земельных долей от 07.09.2012г. №012

• Договор купли-продажи земельных долей от 22.08.2012г. №014

Субъект (субъекты) права: Владелец инвестиционных паев

Закртый паевой инвестиционный фонд "Фонд-Капитальные вложения", лицами о которых устанавливаются на основании данных лицевых счетов владельцев инвестиционных паев в реестре владельцев инвестиционных паев и счетов для владельцев инвестиционных паев

Вид права: Общая долевая собственность

Объект права: Земельный участок для сельскохозяйственного производства, категория земель: земли сельскохозяйственного назначения, общая площадь: 5900 кв. м, адрес (местонахождение) объекта: Участок находится примерно в 1,3 км по направлению на север-запад от ориентира Пензенская область, Мансуровский р-н, с. Марьевка, расположенного за пределами участка


Кадастровый (или условный) номер: 58:17:0150101:77

Существующие ограничения (обременения) права: доверительное управление

о чем в Едином государственном реестре прав на недвижимое имущество и сделок с ним: 27 сентября 2012 года сделка зарегистрирована № 58-58-12/026/2012-466


Регистратор

Кавычки ( )



(подпись)

58 АБ № 296465



## СЕРТИФИКАТ

### О ПУБЛИЧНОМ ОБЪЯВЛЕНИИ РЕЗУЛЬТАТОВ ПРАВА

Управление Федеральной службы государственной регистрации,  
кадастра и картографии по Пензенской области

Дата выдачи: "27" сентября 2012 года

Документы-основания: Договор купли-продажи земельных долей от 07.09.2012г. №032

• Договор купли-продажи земельных долей от 23.08.2012г. №014

Субъект (субъекты) права: Владелец инвестиционных долей

Закрытый паевой инвестиционный фонд "Фонд Капитальные инвестиции", данные в котором установлены на основании данных Единого государственного реестра инвестиционных долей в реестре владельцев инвестиционных долей и в Едином государственном реестре инвестиционных долей

Вид права: Общая долевая собственность


Объект права: Земельный участок для сельскохозяйственного производства, категория земель: земли сельскохозяйственного назначения, общая площадь: 3,6898 кв. м, адрес (местонахождение) объекта: Участок находится примерно в 1 км по направлению на север-запад от деревни Пензенская область, Малосердобинский район, с. Марьевка, расположенного с/а производим участка

Кадастровый (для условный) номер: 58:17:0150101:76

Существующие ограничения (обременения) права: доверительное управление с чем в Едином государственном реестре прав на недвижимое имущество и сделок с ним "27" сентября 2012 года сделана запись регистрации № 58-58-1/2012/2012-439

Регистратор

Календарь С. А.



(подпись)

58 АБ № 296664





## ОБЪЯВЛЕНИЕ

### О ГОСУДАРСТВЕННОЙ РЕГИСТРАЦИИ ПРАВА

Управление Федеральной службы государственной регистрации,  
кадастра и картографии по Пензенской области

Дата выдачи: 27<sup>го</sup> сентября 2012 года

Документы-основания: Договор купли-продажи земельных долей от 07.09.2012г. №032

• Договор купли-продажи земельных долей от 23.08.2012г. №015

Субъект (субъекты) права: Владелец инвестиционных паев

• Закрытый паевой инвестиционный фонд "Фонд-Капитальные вложения", долище в которых устанавливаются на основании данных лицевых счетов владельцев инвестиционных паев в реестре владельцев инвестиционных паев и счетов для владельцев инвестиционных паев

Вид права: Общая долевая собственность

Объект права: Земельный участок для сельскохозяйственного производства, категория земель: земля сельскохозяйственного назначения, общая площадь 270000 кв. м, адрес (местонахождение) объекта: Участок находится примерно в 0,8 км по направлению на север от ориентира: Пензенская область, Малосердобинский р-н, с.Марушка, расположенного в пределах участка

Кадастровый (или условный) номер: 58-17-0150101-75

Существующие ограничения (обременения) права: доверительное управление

о чем в Едином государственном реестре прав на недвижимое имущество и сделок с ним: 27<sup>го</sup> сентября 2012 года сделана запись регистрации № 58-58-17/028/2012-438


Регистратор

Качаев С. А.



(подпись)

58 АБ № 296463



# СВЯТАТЕЛЬСТВО

## В ГОСУДАРСТВЕННОЙ РЕГИСТРАЦИИ ПРАВА

Управление Федеральной службы государственной регистрации, кадастра и картографии по Пензенской области

Дата выдачи: 27 сентября 2012 года

Документы-основания: Договор купли-продажи земельных долей от 07.09.2012г. №032

Договор купли-продажи земельных долей от 22.08.2012г. №013

Субъект (субъекты) права: Владелец права физических лиц

Закрывает рентный паевой инвестиционный фонд "Фонд-Капиталовые инвестиции", доли в котором устанавливаются на основании данных лицевых счетов и индивидуальных инвестиционных счетов, в реестре владельцев паевых инвестиционных фондов и счетов, принадлежащих инвесторам фонда

Вид права: Общая долевая собственность

Объект права: Земельный участок для сельскохозяйственного назначения, категория земель: земли сельскохозяйственного назначения, общая площадь: 27000 кв. м, адрес (местонахождение) объекта: Участок находится примерно в 1,1 км по направлению на север от ориентира Пензенская область, Малосредобитский р-н, с. Марьевка, расположенного за пределами участка

Кадастровый (или условный) номер: 58:17:0150101:74

Существующие ограничения (обременения) права: доверительное управление о чем в Едином государственном реестре прав на недвижимое имущество и сделок с ним от 27 сентября 2012 года с записью регистрации № 58-58-12026/2012-457

Регистратор

Казенникова С.А.



(подпись)

58 АБ В 296462



# СВЯТАТО А С Т В О

## ГОСУДАРСТВЕННЫЙ ИНВЕСТИЦИОННЫЙ ПРАВА

Управление Федеральной службы государственной регистрации, кадастра и картографии по Пензенской области

Дата выдачи: "27" сентября 2012 года  
Документы-основания: Договор купли-продажи земельных долей от 07.09.2012г. №032

• Договор купли-продажи земельных долей от 22.08.2012г. №015

**Субъект (субъекты) права:** Владелец инвестиционных идей  
- Закрытый паевой инвестиционный фонд "Фонд Капитальные вложения", лимиты в которых устанавливаются на основании данных лицевого счета владельца инвестиционных идей в реестре владельцев инвестиционных идей и счетов депо владельца инвестиционных идей

**Вид права:** Жилая доля в собственности


**Объект права:** Земельный участок для сельскохозяйственного назначения, категория земель: земли сельскохозяйственного назначения, общая площадь 63868 кв. м, адрес (местонахождение) объекта: Участок находится примерно в 2,5 км по направлению на юго-запад от ориентира с. Липовка, расположенного за пределами участка, адрес ориентира: Р-4 Малодербичинский

Кадастровый (или условный) номер: 58:17:0010503:21

Существующие ограничения (обременения) права: доверительное управление, о чем в Едином государственном реестре прав на недвижимое имущество и сделок с ним "27" сентября 2012 года сделана запись регистрации № 58-58-12/028/2012-429

Регистратор

Казанова С. А.



(подпись)

58 АБ № 296445





# ОБЯЗАТЕЛЬСТВО

## ФЕДЕРАЛЬНОЙ СЛУЖБЫ ГОСУДАРСТВЕННОЙ РЕГИСТРАЦИИ, КАДАСТРА И КАРТОГРАФИИ ПО НИЖЕГОДСКОЙ ОБЛАСТИ

Управление Федеральной службы государственной регистрации, кадастра и картографии по Нижегородской области

Дата выдачи: "27" сентября 2012 года  
Документы-основания: Договор купли-продажи земельных долей от 07.09.2012г. №032

• Договор купли-продажи земельных долей от 22.08.2012г. №015  
Субъект (субъекты) права: Владелец инвестиционных долей  
• Закрытый расчетный лицевой инвестиционный фонд "Фонды-Капитальные вложения", данные о которых устанавливаются на основании данных лицевых счетов владельцев инвестиционных долей в реестре владельцев инвестиционных долей и счетов депо владельцев инвестиционных долей

Вид права: Общая долевая собственность  
Объект права: Земельный участок для сельскохозяйственного производства, категория земель: земли сельскохозяйственного назначения, общая площадь: 248890 кв. м, адрес (местонахождение) объекта: Участок находится примерно в 1,7 км по направлению на запад от ориентира с: Липовый, расположенного на территории участка, адрес ориентира: р.ч. Малосердобинский

Кадастровый (или условный) номер: 58-17-0010503-20  
Существующие ограничения (обременения) права: доверительное управление о чем в Едином государственном реестре прав на недвижимое имущество и сделок с ним "27" сентября 2012 года сделана запись регистрации № 58-58-12/028/2012-028

Регистратор



Казанова С. А.

(подпись)

58 АЕ № 296444





# СВИДЕТЕЛЬСТВО

## О ГОСУДАРСТВЕННОЙ РЕГИСТРАЦИИ ПРАВА

Управления Федеральной службы государственной регистрации, кадастра и картографии по Пензенской области

Дата выдачи: 27 сентября 2012 года

Документы основания: Договор купли-продажи земельных долей от 07.09.2012г №032

• договор купли-продажи земельных долей от 22.08.2012г №612

Субъект (субъекты) права: Владелец инвестиционных прав

Закрытый репозиторий паевой инвестиционный фонд "Фонд Краткосрочные инвестиции", данные о котором устанавливаются на основании данных лицевых счетов земельного инвестиционных прав в реестре владельцев инвестиционных прав и счетов дебет владельцев инвестиционных прав

Вид права: Общая долевая собственность

Объект права: Земельный участок для сельскохозяйственного производства, категория земель: земля сельскохозяйственного назначения, общая площадь - 45812 кв. м. и адрес (местонахождение) объекта: Участок находится примерно в 1,2 км от центра д.п. с/п. о. Липовка, расположенного за пределами участка, адрес регистрации: р.п. Малосараевский


Кадастровый (или условный) номер: 58-17-0110503-19

Существующие ограничения (обременения) права: договорное управление о чем в Едином государственном реестре прав на недвижимое имущество и сделок с ним от 27 сентября 2012 года с кадастровый регистрации № 58-58-12-028/2012-427

Регистратор

Качевник А.

(подпись)



58 АБ. Я 206443



# СВЯТАТЕЛЬСТВО

от Министерства юстиции Российской Федерации

Управление Федеральной службы государственной регистрации, кадастра и картографии по Пензенской области

Дата выдачи: "27" сентября 2012 года

Документы основания: Договор купли-продажи земельных долей от 07.09.2012г. №033.

• Договор купли-продажи земельных долей от 22.08.2012г. №015.

**Субъект (субъекты) права:** Владелец инвестиционных паев - закрытый паевой инвестиционный фонд "Финанс-Капитал-Инвест-Вложения", данные о котором устанавливаются на основании данных лицевых счетов владельцев инвестиционных паев и реестра владельцев инвестиционных паев и счетов депо владельцев инвестиционных паев.

**Вид права:** Общая долевая собственность

**Объект права:** Земельный участок для сельскохозяйственного назначения, категория земель: земля сельскохозяйственного назначения, общая площадь: 975491 кв. м, адрес (местонахождение) объекта: Участок находится примерно в 1,71 км по направлению на юго-запад от ориентира с. Динька, расположенного за пределами участка, адрес ориентира: рп. Малосерафимовский

**Кадастровый (или условный) номер:** 58:17:0010503:18

Существующие ограничения (обременения) права: доверительное управление о нем в Едином государственном реестре права на недвижимое имущество и сделок с ним "27" сентября 2012 года сделана запись регистрации № 58-58/2012/2012-426

Регистратор

Каваленко А. А.




МП

(подпись)

58 АБ № 296442





## ОБЪЯВЛЕНИЕ

### О ГОСУДАРСТВЕННОЙ РЕГИСТРАЦИИ ПРАВА

Управления Федеральной службы государственной регистрации, кадастра и картографии по Пензенской области

Дата выдачи: "27" сентября 2012 года

Документ-основания: Договор купли-продажи земельных долей от 07.09.2012г. №032

Договор купли-продажи земельных долей от 22.08.2012г. №014

Субъект (субъекты) права: Владелец инвестиционных паев

Закрытый паевой инвестиционный фонд "Фонд "Квадратные вложения", данные о котором содержатся на основании данных листовых счетов владельцев инвестиционных паев в реестре владельцев инвестиционных паев и счетов депо владельцев инвестиционных паев.

Вид права: Община долевой собственности

Объект права: Земельный участок для сельскохозяйственного производства, категория земель: земли сельскохозяйственного назначения, общая площадь: 726935 кв. м, адрес (местонахождение) объекта: Участок находится примерно в 1,8 км по направлению на северо-восток от центра Пензенской области, Мамырабинский район, с. Марьевка, расположенного в пределах участка.

Кадастровый (или условный) номер: 58.17.0010303:16

Существующие ограничения (обременения) права: доверительное управление о чем в Едином государственном реестре прав на недвижимое имущество и сделок с ним "27" сентября 2012 года сделана запись регистрации № 58-58-12/028/2012-425.


Регистратор

Кашенков



(подпись)

58 АБ № 296447



# ОБНАРУЖЕНО

## ПОДДАТОЧНОСТЬ ТЕХНИЧЕСКОМУ ОТЧЕТУ

Управление Федеральной службы государственной регистрации, кадастра и картографии по Пензенской области

Дата выдачи: 27 сентября 2012 года

Документы-основания: Договор купли-продажи земельных долей от 07.09.2012г. №032

• Договор купли-продажи земельных долей от 22.08.2012г. №014

Субъект (субъекты) права: Владелец инвестиционных паев

• Закрытый паевой инвестиционный фонд "Фонд-Клиентские вклады", данные о которых устанавливаются на основании данных лицевых счетов владельцев инвестиционных паев и реестре владельцев инвестиционных паев и счетов дене владельца инвестиционных паев

Вид права: Общая долевая собственность

Объект права: Земельный участок для сельскохозяйственного производства, категория земель: земли сельскохозяйственного назначения, общая площадь 3064075 кв. м. адрес (местонахождение) объекта: Участок находится примерно в 2,4 км по направлению на север от ориентира Пензенская область, Малосердобинский район, с. Марьевка, расположенного за пределами участка

Кадастровый (или условный) номер: 58-17-0010503:15

Существующие ограничения (обременения) права: доверительное управление о чем в Едином государственном реестре прав на недвижимое имущество и сделок с ним 27 сентября 2012 года сделана запись регистрации № 58-38/2012/012-424

Регистратор

Касимов С. А.

(подпись)



58 АБ № 296440



# ОБЪЯВЛЕНИЕ

## О ВЫДАЧЕ ЗАПИСИ РЕГИСТРАЦИИ ПРАВА

Управление Федеральной службы государственной регистрации, кадастра и картографии по Пензенской области

Дата выдачи: "27" сентября 2012 года

Документы-основания: Договор купли-продажи земельных долей от 07.09.2012г. №032

Договор купли-продажи земельных долей от 22.08.2012г. №014

**Субъект (субъекты) права:** Владелец инвестиционных паев  
Закрительный реестр паевой инвестиционной фонда "Фонд Капитальные инвестиции" данных о которых устанавливаются на основании данных лицевых счетов владельцев инвестиционных паев и реестре владельцев инвестиционных паев и счетов депозитов владельцев инвестиционных паев.

**Вид права:** Община долевая собственность

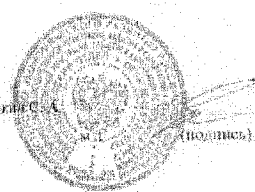
**Объект права:** Земельный участок для сельскохозяйственного производства, категория земель: земля сельскохозяйственного назначения, общинная площадь 51599 кв. м, адрес (местонахождение) объекта: Участок находится примерно в 2,7 км по направлению на север-восток от ориентира Пензенская область, Марьинский район, п. Марьевка, расположенного за пределами участка

**Кадастровый (или условный) номер:** 58:17:0010503:14

**Существующие ограничения (обременения) права:** доверительное управление  
о чем в Едином государственном реестре прав на недвижимое имущество и сделок с ним "27" сентября 2012 года сделана запись регистрации № 58:17:028/2012-423


Регистратор

Казина С.А.



(подпись)

58 АБ № 296439



**ОБЛАСТНОЙ СЕВЕР**  
**О ГОСУДАРСТВЕННОМ УЧРЕЖДЕНИИ ПРАВА**

Управление Федеральной службы государственной регистрации, кадастра и картографии по Ненецкой области

Дата выдачи: 27 сентября 2012 года

Документы основания: Договор купли-продажи земельных долей от 07.09.2012г. №032

• Договор купли-продажи земельных долей от 22.08.2012г. №014

**Субъект (субъекты) права:** Владелец инвестиционных долей  
Закранный реальный паевой инвестиционный фонд "Фонд «Кристаллическое лето»", доли в котором унаследованы на основании данных ликвидационного баланса владельцев инвестиционных долей в реестре владельцев инвестиционных долей и счетов депо владельцев инвестиционных долей

**Вид права:** Общая долевая собственность


**Объект права:** Земельный участок для сельскохозяйственного производства, категория земель: земля сельскохозяйственного назначения, общая площадь: 16366 кв. м. ЗУБС (местонахождение) объекта: Участок находится примерно в 3,2 км по направлению на северо-восток от ориентира: Ненецкая область, Малосердобинский район, с/п. Марьинка, расположенного за пределами участка

**Кадастровый (или условный) номер:** 58-17-0610502-9

**Существующие ограничения (обременения) права:** доверительное управление о чем в Едином государственном реестре прав на недвижимое имущество и сделок с ним от 27 сентября 2012 года сделана запись регистрации № 58-58-10/028/2012-422

Регистратор

Каземин С.А.



(Подпись)

58 АБ № 296438



## ОБЩЕСТВАЛЬСТВО

### О ГОСУДАРСТВЕННОЙ РЕГИСТРАЦИИ ПРАВ

Управления Федеральной службы государственной регистрации,  
кадастра и картографии по Пензенской области

Дата выдачи: 27 сентября 2012 года

Документы-основания: • Договор купли-продажи земельных долей от 07.09.2012г. №032

• Договор купли-продажи земельных долей от 22.08.2012г. №014

Субъект (субъекты) права: Владельцы инвестиционных паев

Закрытый паевой инвестиционный фонд "Финанс-Капитальные партнерства", данные о котором устанавливаются на основании данных лицевых счетов владельцев инвестиционных паев в реестре владельцев инвестиционных паев в счете денежного владельца инвестиционных паев

Вид права: Общая долевая собственность


Объект права: Земельный участок для сельскохозяйственного производства, категория земель: земля сельскохозяйственного назначения, общая площадь 24035 кв. м, адрес (местонахождение) объекта: Участок находится примерно в 5,4 км по направлению на северо-восток от ориентира Пензенская область, Манассердинский район, с. Марьевка, расположенного за пределами участка

Кадастровый (или условный) номер: 58-17-0040502:8

Существующие ограничения (обременения) права: доверительное управление о чем в Едином государственном реестре прав на недвижимое имущество и сделок с ним 27 сентября 2012 года сделана запись регистрации № 58-58-12/028/2012-421

Регистратор

Калашников А.А.



(подпись)

58 АБ № 296437





## ОБЩЕСТВЕННАЯ ПАТЕНТОВАЯ СЛУЖБА

ФЕДЕРАЛЬНОЕ АГЕНТСТВО ПО ИНТЕЛЛЕКТУАЛЬНЫМ ВОЛОДАНИЯМ

Управление Федеральной службы государственной регистрации, кадастра и картографии по Пензенской области

Дата выдачи: "27" сентября 2012 года

Документы-основания: • Договор купли-продажи земельных долей от 07.09.2012, №032

• Договор купли-продажи земельных долей от 22.08.2012, №015

Субъект (субъекты) права: Владелец инвестиционных паев

- закрытый паевой инвестиционный фонд "Фонд Капитальные вложения", данные о которых устанавливаются на основании данных лицевых счетов владельцев инвестиционных паев и реестре владельцев инвестиционных паев и счетов денег владельцев инвестиционных паев

Вид права: Общая долевая собственность

Объект права: Земельный участок для сельскохозяйственного производства, категория земель - земли сельскохозяйственного назначения, общая площадь 32166 кв. м адрес (двухэтажное) объекты. Участок находится примерно в 3,3 км по направлению на север-северо-восток от ориентира Пензенская область, Марксароботский район, с Марьинка, расположенного за пределами участка

Кадастровый (или условный) номер: 58:17:0010502:7

Существующие ограничения (обременения) права: доверительное управление о чем в Едином государственном реестре прав на недвижимое имущество и сделок с ним "27" сентября 2012 года сделана запись, регистрация № 58:58:17:028/2012-420

Регистратор

Казенкин С.А.



(Подпись)

58 АБ В 296436

**ФЕДЕРАЛЬНОЕ АГЕНТСТВО  
ПО ТЕХНИЧЕСКОМУ РЕГУЛИРОВАНИЮ И МЕТРОЛОГИИ**

**ОБЛАСТНОЕ АГЕНТСТВО  
ПО ТЕХНИЧЕСКОМУ РЕГУЛИРОВАНИЮ И МЕТРОЛОГИИ**

**ГОСУДАРСТВЕННАЯ РЕГИСТРАЦИЯ ПРАВ**

Управление Федеральной службы государственной регистрации,  
кадастра и картографии по Ленинградской области

Дата выдан: 27 сентября 2012 года

Документы-основания: Договор купли-продажи земельных долей от 07.09.2012г. №532

• Договор купли-продажи земельных долей от 22.08.2012г. №515

**Субъект (субъекты) права:** Владелец инвестиционных паев  
Закртый пайевой инвестиционный фонд "Финанс-Капитал-инвестментс", запись о  
которых осуществляется на основании данных лицевых счетов владельцев инвестиционных  
паев в реестры владельцев инвестиционных паев и счетов депо владельцев инвестиционных  
паев

**Вид права:** Общая долевая собственность

**Объект права:** Земельный участок для сельскохозяйственного производства, категория  
земли: земли сельскохозяйственного назначения, общая площадь: 13499 кв. м, адрес  
(сметный/кадастровый) объекта: Участок находится примерно в 2,5 км по направлению на запад от  
ориентира с: Дюбувка, расположенного за пределами участка, адрес ориентира: рпч  
Малосердобинский

**Кадастровый (или условный) номер:** 58:17:0010302:12

**Существующие ограничения (обременения) права:** Ипотечное управление  
о чем в Едином государственном реестре прав на недвижимое имущество и сделок с ним "27"  
сентября 2012 года сделана запись регистрации № 58:58:17:028/2012-019

Регистратор

Козырич С.А.

Мн (подпись)

58 АБ № 296435



## СВЕДЕТЕЛЬСТВО

### УПРАВЛЕНИЯ ФЕДЕРАЛЬНОЙ СЛУЖБЫ ГОСУДАРСТВЕННОЙ РЕГИСТРАЦИИ, КАДАСТРА И КАРТОГРАФИИ ПО ПЕНЗЕНСКОЙ ОБЛАСТИ

Управление Федеральной службы государственной регистрации, кадастра и картографии по Пензенской области

Дата выдачи: 27 сентября 2012 года

Документы-основания: Договор купли-продажи земельных долей от 07.09.2012г. №032

• Договор купли-продажи земельных долей от 22.08.2012г. №015

Субъект (субъекты) права: Владельцы инвестиционных паев  
Закрытый паевой инвестиционный фонд "Финком-Капитальные вложения", данные о которых устанавливаются на основании записей лицевых счетов владельцев инвестиционных паев в реестре владельцев инвестиционных паев и счетов депо владельцев инвестиционных паев

Вид права: Общая долевая собственность

Объект права: Земельный участок для сельскохозяйственного назначения, категория земель: земли сельскохозяйственного назначения, общая площадь: 26639 кв. м, адрес (местонахождение) объекта: Участок находится примерно в 2,8 км по направлению на запад от ориентира: с. Диньска, расположенного за пределами участка, адрес ориентира: р-н Малосердобинский

Кадастровый (или условный) номер: 58-17-0010502-11

Существующие ограничения (обременения) права: доверительное управление о чем в Едином государственном реестре прав на недвижимое имущество и сделок с ним: 27 сентября 2012 года сделана запись регистрации № 58-58-12/028/2012-418


Регистратор

Казанкин С. А.



(подпись)

58 АБ Х 296434



# СВИДЕТЕЛЬСТВО

## О ГОСУДАРСТВЕННОЙ УЧЕТНО-КАДАСТРОВОЙ ПРАВА

Управления Федеральной службы государственной регистрации, кадастра и картографии по Пензенской области

Дата выдачи: 27 сентября 2012 года  
Документы-основания: Договор купли-продажи земельных долей от 07.09.2012г. №012

• Договор купли-продажи земельных долей от 22.08.2012г. №014


**Субъект (субъекты) права:** Владельца инвестиционных паев  
- Закрытый паевой инвестиционный фонд "Финанс-Капитальные вложения", доли в котором учтаны/выявлены на основании данных лицевых счетов владельцев инвестиционных паев в реестре владельцев инвестиционных паев и счетов дана владельцем инвестиционных паев.

**Вид права:** Общая долевая собственность  
**Объект права:** Земельный участок для сельскохозяйственного производства, категория земель - земли сельскохозяйственного назначения, общая площадь 2401560 кв. м, адрес (местонахождение) объекта: Участок находится примерно в 3,5 км по направлению на север-юг от центра Пензенская область, Маджаровицкий район, с.Марьинка, расположенного за пределами участка.

**Кадастровый (или условный) номер:** 59:17:001401-49  
**Существующие ограничения (обременения) права:** Личное жилищное управление о чем в Едином государственном реестре прав на недвижимое имущество и сделок с ним от 27 сентября 2012 года сделана запись регистрации № 58:58-12/028/2012-417

Регистратор

Касьянов А.



58 АБ № 296433



# ОБЩЕСТВА

## О ПЕНЗЕНСКОЙ ОБЛАСТИ

Управление Федеральной службы государственной регистрации, кадастра и картографии по Пензенской области

Дата выдачи: 27 сентября 2012 года

Документы-основания: Договор купли-продажи земельных долей от 07.09.2012г. №632

Договор купли-продажи земельных долей от 22.08.2012г. №014

Субъект(ы) права: Владелец инвестиционных долей  
Закрытый рентный паевой инвестиционный фонд "Фонд "Коллективные инвестиции", долины о которых учитываются на севеини личных лицевых счетах владельцев инвестиционных долей и реестре владельцев инвестиционных долей и сегода дело владельца инвестиционных долей

Вид права: Общая долевая собственность

Объект права: Земельный участок для сельскохозяйственного производства, категория земель: земля сельскохозяйственного назначения, общая площадь: 85665 кв. м, адрес (местонахождение) объекта: Участок находится примерно в 6,9 км по направлению на север от ориентира Пензенская область, Малосердобинский район, с. Марьявка, расположенного за пределами участка.

Кадастровый (или условный) номер: 58:17:001040139

Существующие ограничения (обременения) права: доверительное управление о чем в Едином государственном реестре прав на недвижимое имущество и сделок с ним "27" сентября 2012 года сделана запись регистрации № 58-58-12/028/2012-416

Регистратор

Кажинин Е.А.



(подпись)

58 АБ № 296432



# ОБЛАСТНОЕ

## ГОСУДАРСТВЕННОЕ ИМУЩЕСТВЕННОЕ УЧРЕЖДЕНИЕ

Управление Федеральной службы государственной регистрации, кадастра и картографии по Пензенской области

Дата выдачи: "27" сентября 2012 года

Документа-основания: Договор купли-продажи земельных долей от 07.09.2012г. №032

• Договор купли-продажи земельных долей от 22.08.2012г. №6014

Субъект (субъекты) права: Владелец инвестиционных паев

Закртый паевой инвестиционный фонд "Финанс-Капитал" (наименование), данные о котором устанавливаются на основании данных анкетных листов владельцев инвестиционных паев и реестра владельцев инвестиционных паев и смете дано владельцем инвестиционных паев

Вид права: Общая долевая собственность

Объект права: Земельный участок для сельскохозяйственного производства, категория земель: земли сельскохозяйственного назначения, общая площадь: 98493 кв. м, адрес (местонахождение) объекта: Участок находится примерно в 6,1 км по направлению на север от ориентира: Пензенская область, Малосердобинский район, с. Марьина, расположенного за пределами участка

Кадастровый (или условный) номер: 58:17:001040:38

Существующие ограничения (обременения) права: Ипотечное управление по члену в Едином государственном реестре прав на недвижимое имущество и сделок с ним "27" сентября 2012 года запись регистрации № 58-58-12/028/2012-115

Регистратор

Каваленко С. А.



(подпись)

58 АБ № 296431



## ФЕДЕРАЛЬНОЕ АГЕНТСТВО

### ГОСУДАРСТВЕННОЙ РЕГИСТРАЦИИ ПРАВ

Управление Федеральной службы государственной регистрации,  
кадастра и картографии по Пензенской области

Дата выдачи: 27 сентября 2012 года

Документы-основания: Договор купли-продажи земельных долей от 07.09.2012, №032

Договор купли-продажи земельных долей от 22.08.2012г. №014

Субъект (субъекты) права: Владелец инвестиционных паев

Закранный паевой инвестиционный фонд "Фонд-Капитальные вложения", данные о котором устанавливаются на основании данных лицевых счетов владельцев инвестиционных паев в реестре владельцев инвестиционных паев и отчетов деятельности инвестиционных паев

Вид права: Общая долевая собственность

Объект права: Земельный участок для сельскохозяйственного назначения, категория земель: земли сельскохозяйственного назначения, общая площадь: 66246 кв. м, адрес (местонахождение) объекта: Участок находится примерно в 7,3 км по направлению на север от поселка Пензенская область, Милосердобинский район, с. Марьинка, расположенного за пределами участка

Кадастровый (или условный) номер: 58:17:0010401:07

Существующие ограничения (обременения) права: доверительное управление о чем в Едином государственном реестре прав на недвижимое имущество и сделок с ним "27" сентября 2012 года сделана запись регистрации № 58:58:17:028/2012-414

Регистратор

Качалинск У



(подпись)

58. АБ. № 296430



## ОБЛАСТНОЕ АГЕНТСТВО

### ПО ГОСУДАРСТВЕННОЙ РЕГИСТРАЦИИ ПРАВ

Управления Федеральной службы государственной регистрации,  
кадастра и картографии по Пензенской области

Дата выдачи: "27" сентября 2012 года

Документы-основания: • Договор купли-продажи земельных долей от 07.09.2012г. №632

• Договор купли-продажи земельных долей от 22.08.2012г. №614

Субъект (субъекты) права: Владелец инвестиционных пивов  
- закрытый републичный паевой инвестиционный фонд "Фонд Капитальные вложения", данные о  
котором устанавливаются на основании данных архивных счетов владельцев инвестиционных  
пивов и реестра владельцев инвестиционных пивов и счетов доверителей инвестиционных  
пивов

Вид права: Общая долевая собственность


Объект права: Земельный участок для сельскохозяйственного производства, категория  
земель: земли сельскохозяйственного назначения, общая площадь: 104,369 кв. м, адрес  
(местонахождение) объекта: Участок находится примерно в 8,2 км по направлению на север от  
ориентира Пензенская область, Малосердобинский район, с. Марьевка, расположенного за  
пределами участка

Кадастровый (или условный) номер: 58:17:0010401:06

Существующие ограничения (обременения) права: доверительное управление  
и цен в Едином государственном реестре прав на недвижимое имущество и сделок с ним "27"  
сентября 2012 года ослана запись регистрации № 58-58-12/2012-413

Регистратор


Кисельникова



(подпись)

58 АБ № 296429





**ОБЩЕСТВА**  
**ГОСУДАРСТВЕННОЙ РЕГИСТРАЦИИ ПРАВА**

Управление Федеральной службы государственной регистрации,  
 кадастра и картографии по Калининградской области

**Дата выдачи:** 27 сентября 2012 года

**Документы-основания:** Договор купли-продажи земельных долей от 07.08.2012г. №012

Договор купли-продажи земельных долей от 22.08.2012г. №014

**Субъект (субъекты) права:** Владелец инвестиционных плей

- Закрытый паевой инвестиционный фонд "Финлай-Калининградские инвестиции", данные о которых устанавливаются на основании данных целевых счетов владельцев инвестиционных плей и реестра владельцев инвестиционных плей и вносятся в Единый реестр владельцев инвестиционных плей

**Вид права:** Общая долевая собственность

**Объект права:** Земельный участок для сельскохозяйственного производства, категория земель: земли сельскохозяйственного назначения, объект площади: 369256 кв. м, адрес (местонахождение) объекта: Участок находится примерно в 4,4 км по направлению на север-запад от ориентира: Полянская область, Малосердобинский район, с. Марьевка, расположенного за пределами участка

**Кадастровый (или условный) номер:** 58:17:0910401:35

**Существенные ограничения (обременения) права:** доверительное управление о чем в Едином государственном реестре прав на недвижимое имущество и сделок с ним. 27 сентября 2012 года сделана запись регистрации № 58-58:17:0928/2012-412

Регистратор

Каченко Г. А.



(подпись)

58 АБ № 298438



## СВЯТАТО

### О ГОСУДАРСТВЕННОЙ РЕГИСТРАЦИИ ПРАВ

Управление Федеральной службы государственной регистрации,  
кадастра и картографии по Пензенской области

**Дата выдачи:** "27" сентября 2012 года

**Документы-основания:** • Договор купли-продажи земельных долей от 07.09.2012г. №032  
• Договор купли-продажи земельных долей от 22.08.2012г. №6014

**Субъект (субъекты) права:** Владелец инвестиционных паев  
Закрытый региональный паевой инвестиционный фонд "Фонд-Капитальные вложения", данные о котором устанавливаются на основании данных анкетных счетов владельцев инвестиционных паев и в реестре владельцев инвестиционных паев и счетов дано владельцем инвестиционных паев.

**Вид права:** Община долевая собственность.

**Объект права:** Земельный участок для сельскохозяйственного производства, категория земель: земля сельскохозяйственного назначения, обща площадь: 29364 кв. м, адрес (местонахождение) объекта: Участок находится примерно в 5,5 км по направлению на север от ориентира Пензенская область, Малосердобинский район, с. Марьявка, расположенного за пределами участка.

**Кадастровый (или условный) номер:** 58-17-0010401-34

**Существующие ограничения (обременения) права:** заложенные в соответствии с чем в Едином государственном реестре прав на недвижимое имущество и сделок с ним "27" сентября 2012 года сделана запись регистрации № 58-58-17/028/2012-411

Регистратор

Кельдыш С. А.



(подпись)

58 АБ № 296427



# СВИДЕТЕЛЬСТВО

## О ГОСУДАРСТВЕННОЙ РЕГИСТРАЦИИ ПРАВА

Управления Федеральной службы государственной регистрации,  
кадастра и картографии по Пензенской области

Дата выдачи: "27" сентября 2012 года

Документы-основания: • Договор купли-продажи земельных долей от 07.09.2012г. №032

• Договор купли-продажи земельных долей от 22.08.2012г. №015

Субъект (субъекты) права: Владельцы инвестиционных паев

Закретье паевой инвестиционный фонд "Финанс-Капитальные вложения", данные о котором устанавливаются на основании данных лицевых счетов владельцев инвестиционных паев в реестре владельцев инвестиционных паев и счетов депо владельцев инвестиционных паев

Вид права: Общая долевая собственность

Объект права: Земельный участок для сельскохозяйственного производства, категория земель "земли сельскохозяйственного назначения", общая площадь 3 192 990 кв. м, адрес (местонахождение) объекта: Пензенская область, р-н Малосердобинский, примерно в 3,7 км по направлению на север-запад от с. Чушки


Кадастровый (или условный) номер: 58:17:0600100-100

Существующие ограничения (обременения) права: доверительное управление

о чем в Едином государственном реестре недвижимости записано в Едином государственном реестре недвижимости и сделок с ним "27" сентября 2012 года сделана запись регистрации № 58-58-17/028/2012-008


Регистратор

Киленко С.А.



(подпись)

58 АБ № 298459



## СВЕДЕТЕЛЬСТВО

### УПРАВЛЕНИЯ ФЕДЕРАЛЬНОЙ СЛУЖБЫ ГОСУДАРСТВЕННОЙ РЕГИСТРАЦИИ, КАДАСТРА И СЪЕМОГРАФИИ ПО БЕЛЕНСКОЙ ОБЛАСТИ

Управление Федеральной службы государственной регистрации, кадастра и съемографии по Беленской области

Дата выдачи: 27 сентября 2012 года

Документы-основания: Договор купли-продажи земельных долей от 07.09.2012г. №012

• Договор купли-продажи земельных долей от 22.09.2012г. №015

Субъект (субъекты) права: Владельцы инвестиционных паев

• Открытый репозитив паевый инвестиционный фонд "Фондчик-Классические вложения", данные о которых устанавливаются на основании данных лицевых счетов владельцев инвестиционных паев в реестре владельцев инвестиционных паев и счетов депо владельцев инвестиционных паев

Вид права: Общая долевая собственность

Объект права: Земельный участок для сельскохозяйственного производства, категория земель - земли сельскохозяйственного назначения, разрешенное использование - для сельскохозяйственного производства, общая площадь 290400 кв. м, адрес (местонахождение) объекта: Участок находится примерно в 3,9 км по направлению на юго-запад от ориентира Беленская область, Мандердобинский район, с.Чулки, расположенного за пределами участка

Кадастровый (или условный) номер: 58:07-0100100-01

Существующие ограничения (обременения) права: доверительное управление

о чем в Едином государственном реестре прав на недвижимое имущество и сделок с ним от 27 сентября 2012 года сделана запись регистрации № 58-58-12/026/2012-407

Регистратор

Каталон С.А.



(подпись)

58 АБ № 296458



## ОБНАВЕЩАЮЩЕЕ

### О ПОВЫШЕНИИ КАТЕГОРИИ ЭКСПЛУАТАЦИОННОГО ВОЗРАСТА

Управление Федеральной службы государственной регистрации,  
кадастра и картографии по Пензенской области

Дата выдачи: "27" сентября 2012 года

Документы-основания: • Договор купли-продажи земельных долей от 07.09.2012г. №032

• Договор купли-продажи земельных долей от 22.08.2012г. №015

Субъект (субъекты) права: Владельцы инвестиционных паев

- Закрытый паевой инвестиционный фонд "Финанс-Капитал-Инвест-инновации", данные о котором устанавливаются по следующим данным: лицевых счетов владельцев инвестиционных паев в реестре владельцев инвестиционных паев и счетов для паевладельцев инвестиционных паев

Вид права: Общая долевая собственность

Объект права: Земельный участок для сельскохозяйственного производства, категория земель: земли сельскохозяйственного назначения, общая площадь 132000 кв. м, адрес (местонахождение) объекта: Участок находится примерно 1,8 км от направления на север-запад от центра Пензенская область, Малосердобинский район, с.Мухомор, расположенного на территории участка

Кадастровый (или условный) номер: 58-17-000000-90

Существующие ограничения (обременения) права: доверительное управление

о чем в Едином государственном реестре прав на недвижимое имущество и сделок с ним: "27" сентября 2012 года сделана запись регистрации № 58-17-12/2012-006


Регистратор

Касимов



(подпись)

58-АБ-№-296457



## ОБЛАСТНОЕ

### УПРАВЛЕНИЕ ФЕДЕРАЛЬНОЙ СЛУЖБЫ ГОСУДАРСТВЕННОЙ РЕГИСТРАЦИИ, КАДАСТРА И ИМПОРТА

Управление Федеральной службы государственной регистрации, кадастра и импорта по Пензенской области

Дата выдачи:

27 сентября 2012 года

Документы-основания: Договор купли-продажи земельных долей от 07.09.2012г. №632

• Договор купли-продажи земельных долей от 22.08.2012г. №015

Субъект (субъекты) права: Владелец инвестиционных паев

Закрытый паевой инвестиционный фонд "Фонд Капитальные вложения", данные о котором опубликованы на основании данных лицевых счетов владельцев инвестиционных паев в реестре владельцев инвестиционных паев и счетов дене владельцев инвестиционных паев

Вид права: Общая долевая собственность

Объект права: Земельный участок для сельскохозяйственного производства, категория земель: земля сельскохозяйственного назначения, общая площадь 29046 кв. м, адрес (местонахождение) объекта: Участок находится примерно в 1,9 км по направлению на северо-запад от ориентира Пензенская область, Малосердобинский район, с/пункт, расположенный за пределами участка


Кадастровый (или условный) номер: 58.17.0060006.89

Существующие ограничения (обременения) права: действительное управление

о чем в Едином государственном реестре прав на недвижимое имущество и сделок с ним от 27 сентября 2012 года сделана запись регистрации № 58-58-12/028/2012-405

Регистратор


Каскина С. В.



МП

(подпись)

58 АБ № 296456



## ОБЩЕСТВАЛЬСТВО

### ГОСУДАРСТВЕННОЙ УЧЕТНО-КАДАСТРОВОЙ СЛУЖБЫ

Управление Федеральной службы государственной регистрации, кадастра и картографии по Пензенской области

Дата выдачи: 27 сентября 2012 года

Документы-основания: Договор купли-продажи земельных долей от 07.09.2012г. №032

- Договор купли-продажи земельных долей от 22.08.2012г. №018

Субъект (субъекты) права: Владелец инвестиционных паев

- Закрытый републичный паевой инвестиционный фонд "Фонд «Капитальные вложения»", данные о котором устанавливаются на основании данных лицевых счетов владельцев инвестиционных паев в реестре владельцев инвестиционных паев и счетов detto владельцев инвестиционных паев

Вид права: Общая долевая собственность


Объект права: Земельный участок для сельскохозяйственного использования, категория земель: земли сельскохозяйственного назначения, общая площадь 44000 кв. м, адрес (местоположение) объекта: Участок находится примерно в 4,3 км по направлению на северо-запад от центра Пензенской области, Малосуровинский район, с Чувшкой расположенного за пределами участка

Кадастровый (или условный) номер: 58:17:060000:88

Существующие ограничения (обременения) права: доверительное управление о чем в Едином государственном реестре прав на недвижимое имущество и сделок с ним, 27 сентября 2012 года сделан запись регистрации № 58-58-02/2012/012-404

Регистратор

Кисельникова А.



(подпись)

58 АБ № 296455



# ОБНАРУЖЕНИЕ

## В ГОСУДАРСТВЕННОМ РЕГИСТРАЦИОННОМ СРЕДСТВЕ

Управление Федеральной службы государственной регистрации, кадастра и картографии по Нижегородской области

Дата выдачи: "27" сентября 2012 года

Документы-основания: Договор купли-продажи земельных долей от 07.09.2012г. №632

- Договор купли-продажи земельных долей от 22.08.2012г. №615

Субъект (субъекты) права: Владелец инвестиционных паев - Закрытый региональный паевой инвестиционный фонд "Финанс-Капитальные вложения", данные в котором устанавливаются на основании данных лицевых счетов владельцев инвестиционных паев и реестре владельцев инвестиционных паев и счетов депо владельцев инвестиционных паев.

Вид права: Обиная долевая собственность.

Объект права: Земельный участок, категория земель - земли сельскохозяйственного назначения, разрешенное использование: для ведения сельскохозяйственного производства, общая площадь 38600 кв. м, адрес (местонахождение) объекта: Участок находится примерно в 4,5 км по направлению на север-восток от центра Неплюевской области, Малосердобинский район, с. Чушкин, расположенного за пределами участка

Кадастровый (или условный) номер: 58-17-0660030-87

Существующие ограничения (обременения) права: доверительное управление в чем в Едином государственном реестре прав на недвижимое имущество и сделок с ним "27" сентября 2012 года, дата вступления в силу регистрации № 58-38-12/028/2012-403

Регистратор


Казыркова С. А.



(подпись)

58-АБ № 296454





## СВИДЕТЕЛЬСТВО

О ГОСУДАРСТВЕННОЙ РЕГИСТРАЦИИ ПРАВА

Управление Федеральной службы государственной регистрации, кадастра и картографии по Пензенской области

Дата выдачи: 27 сентября 2012 года

Документы-основания: Договор купли-продажи земельных долей от 07.09.2012г. №615

• Договор купли-продажи земельных долей от 02.08.2012г. №615

Субъект (субъекты) права: Владелец инвестиционных пасов

• Закрытый реестр пазов инвестиционной фирм "Финдем-Капитальные вложения", данные о котором устанавливаются на основании данных лицевых счетов владельцев инвестиционных пасов и реестра владельцев инвестиционных пасов и счетов доле владельцев инвестиционных пасов

Вид права: Общая долевая собственность

Объект права: Земельный участок для сельскохозяйственного производства, категория земель: земли сельскохозяйственного назначения, разрешенное использование: для ведения сельскохозяйственного производства, общая площадь 176000 кв. м, адрес (местонахождение) объекта: Участок находится примерно в 2 км по направлению на запад от ориентира Пензенская область, Малосерадобинский район, с/пункт, расположенного за пределами участка


Кадастровый (или условный) номер: 58.17-000000-06

Существующие ограничения (обременения) права: доверительное управление

о нем в Едином государственном реестре прав на недвижимое имущество и сделок с ним 27 сентября 2012 года сделана запись регистрации № 58-58-12/028/2012-462


Регистратор

Казначей А



(подпись)

58 АБ № 296453



## ОБНАРУЖЕНО

### О ПРАВООБЛАДАТЕЛЬНОЙ РЕГИСТРАЦИИ ПРАВ

Управление Федеральной службы государственной регистрации,  
кадастра и картографии по Пензенской области

Дата выдачи: "27" сентября 2012 года

Документы-основания: • Договор купли-продажи земельных долей от 07.09.2012г. №012

• Договор купли-продажи земельных долей от 22.08.2012г. №015

Субъект (субъекты) права: Владелец инвестиционных паев

Закртый паевой инвестиционный фонд "Финанс-Капитальные возможности", данные о которых учиваются на основании данных лицевых счетов владельцев инвестиционных паев в реестре владельцев инвестиционных паев и счетов депо владельцев инвестиционных паев

Вид права: Общая долевая собственность

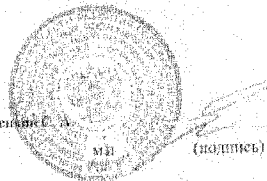
Объект права: Земельный участок для сельскохозяйственного производства, категория земель: земли сельскохозяйственного назначения, общая площадь: 11200 кв. м, адрес: местонахождение объекта: Участок находится примерно в 3,5 км по направлению на юго-запад от ориентира Пензенская область, Малосердобинский район, с. Диньова, расположенного за пределами участка

Кадастровый (или условный) номер: 58:17:090000:85

Существующие ограничения (обременения) права: доверительное управление о чем в Едином государственном реестре прав на недвижимое имущество и сделок с ним "27" сентября 2012 года сделана запись регистрации № 58:58-12/028/2012-401

Регистратор

Кажинский С. А.



(подпись)

58 АБ № 296452

**ОБЪЕДИНЕНИЕ**  
**в государственной регистрации**  
Управления Федеральной службы государственной регистрации,  
кадастра и картографии по Нижегородской области

**Дата выдачи:** "27" сентября 2012 года  
**Документы-основания:** Договор купли-продажи земельных долей от 07.09.2012г. №032  
• Договор купли-продажи земельных долей от 22.08.2012г. №015  
**Субъект (субъекты) права:** Владельцы инвестиционных паев  
• Закрытый паевой инвестиционный фонд "Фонд-Капитальные вложения" dimiliki в  
которых установлены на основании данных данных счетов/карточек инвестиционных  
паев в реестре: "Фонд-Капитальные вложения" паев и является владельцем инвестиционных  
паев.  
**Вид права:** Общая долевая собственность.  
**Объект права:** Земельный участок для сельскохозяйственного производства, категория  
земель: "земли сельскохозяйственного назначения", общая площадь 388960 кв. м, адрес  
(инвентаризационный объект): Участок находится примерно в 2,7 км по направлению на юго-  
запад от ориентира Пензенская область, Малосердобинский район, с/поселок, расположенного  
на территории участка.  
**Кадастровый (или условный) номер:** 58.17.0000000.84  
**Существующие ограничения (обременения) права:** доверительное управление  
о чем в Едином государственном реестре прав на недвижимое имущество и сделок с ним "27"  
сентября 2012 года сделана запись регистрации № 58-58-12/028/2012-400

Регистратор

Косыкин С. А.



(подпись)

58 АБ № 296451



# СЫМБАТГАЛТЭВЬ

## ИФФ ДАТГУУГИЙН РЕГИСТРАЦИЙН ХЯАГА

Управление Федеральной службы государственной регистрации, кадастра и картографии по Пензенской области

"27" сентября 2012 года

**Дата выдачи:**

**Документы-основания:** Договор купли-продажи земельных долей от 07.09.2012г. №032

• Договор купли-продажи земельных долей от 22.08.2012г. №012

**Субъект (субъекты) права:** Владальца инвестиционных паев  
• Закрытый репный паевой инвестиционный фонд "Финанс-Капитал-Инвест-Владения", данные о которых содержатся в реестре открытых паевых инвестиционных фондов, данные о которых содержатся в реестре открытых паевых инвестиционных фондов и счетов владельцев инвестиционных паев

**Вид права:** Общая долевая собственность


**Объект права:** Земельный участок для сельскохозяйственного производства, категория земель: земли сельскохозяйственного назначения, общая площадь 187200 кв. м, адрес (местонахождение) объекта: Участок находится примерно в 2,5 км по направлению на юго-запад от центра Пензенская область, Малосердобинский район, с/поселка, расположенного в пределах участка.

**Кадастровый (или условный) номер:** 58:17:060000:83

**Существующие ограничения (обременения) права:** доверительное управление о чем в Едином государственном реестре прав на недвижимое имущество и сделок с ним от 27 сентября 2012 года сделана запись регистрации № 58-58-12/028/2012-399

Регистратор

Казандин С. А.



(подпись)

58 АБ № 296450



# СВЕДЕНИЯ ОБ ОБЪЕКТАХ НЕДВИЖИМОСТИ

Управление Федеральной службы государственной регистрации, кадастра и картографии по Пензенской области

Дата выдачи: 27 сентября 2012 года

Документы-основания: Договор купли-продажи земельных долей от 07.06.2012 №032

Документы-основания: Договор купли-продажи земельных долей от 22.08.2012 №015

Субъект (субъекты) права: Владелец инвестиционных паев

Закрытый паевой инвестиционный фонд "Фонд-Навигаторные инвестиции", данные о котором устанавливаются на основании данных Единой системы государственных информационных паев и реестре владельцев инвестиционных паев и счетов для владельцев инвестиционных паев

Вид права: Общая долевая собственность

Объект права: Земельный участок для сельскохозяйственного назначения, категория земель "земли сельскохозяйственного назначения", общая площадь 1979683 кв. м, адрес (местонахождение) объекта: Участок площадью примерно в 190 м<sup>2</sup> выделенно из кв. из обременения: ипотека, расположенного на территории участка адрес ориентира р-н Малосердобинский, с/поселка ул. Советская, д.2

Кадастровый (или условный) номер: 58:12:0180301:55

Существующие обременения (обременения) права: доверительное управление в чем в Едином государственном реестре права на недвижимое имущество и сделок с ним 27 сентября 2012 года сведения о вводе в эксплуатацию № 58:58:12:028:3012:143

Регистратор

Клиент

(подпись)



58 АБ № 296373





# ОБЩЕСТВАЛЬСТВО

ФЕДЕРАЛЬНОЕ АГЕНТСТВО ЭКОНОМИЧЕСКОГО РАЗВИТИЯ  
Управление Федеральной службы государственной регистрации, кадастра и картографии по Пензенской области

Дата выдачи: 27 сентября 2012 года  
Документы-основания: Договор купли-продажи земельных долей от 03.09.2012 №032


Субъект (субъекты) права: Владелец инвестиционных прав - закрытый паевой инвестиционный фонд "Финанс-Капитальные вложения", договор о котором устанавливается на основании данных физических счетов владельцев инвестиционных прав в реестре владельцев инвестиционных прав и счетов депо владельцев инвестиционных прав.

Вид права: Общая долевая собственность.  
Объект права: Земельный участок для сельскохозяйственного использования, категория земель: земли сельскохозяйственного назначения, общая площадь 22513 кв. м, адрес (местонахождение) объекта: Удесом находится примерно в 15-40 м от централизованной линии отвода воды, кадастровый номер участка: адрес: территория: Рп Малосердобинский, с.Самойла, ул. Советская, д.2

Кадастровый (или условный) номер: 58.17.0180401.53  
Существующие ограничения (обременения) права: доверительное управление и чем в Едином государственном реестре прав на недвижимое имущество и сделок с ним от сентября 2012 года сделана запись регистрации № 58-58-1/2012/012-44

Регистратор

Календарь



58 АБ № 296371







# СВЕДЕНИЯ

## О ГОСУДАРСТВЕННОЙ РЕГИСТРАЦИИ ПРАВА

Управление Федеральной службы государственной регистрации, кадастра и картографии по Пензенской области

Дата выдачи: 27 сентября 2012 года  
Документы-основания: Договор купли-продажи земельных долей от 07.09.2012г. №012

Субъект (субъекты) права: Владелец инвестиционных долей - Закрытый паевой фонд "Фонд "Капитальные инвестиции", данные о котором установлены в Едином государственном реестре инвестиционных долей и реестре индивидуальных инвестиционных долей.

Вид права: Общая долевая собственность.  
Объект права: Земельный участок для сельскохозяйственного назначения, категория земель - сельскохозяйственные用地, общая площадь 728,44 кв. м, адрес местонахождения объекта - Участок находится ориентиром в 4870 м. по выносной линии от ориентира выезда, расположенного за пределами участка, адрес ориентира - в/п Магистральная, д.Светлая, ул. Советская, д.2.

Кадастровый (или условный) номер: 58.12.0180301.21  
Существующие ограничения (обременения) права: Заверенное управление о чем в Едином государственном реестре прав на недвижимое имущество и сделок с ним от 27 сентября 2012 года сделана запись регистрации № 58-58-12/028/2012-439

Регистратор

Катерина С.А.

(подпись)



58-АБ.Б.296369



# ФЕДЕРАЛЬНОЕ АГЕНТСТВО ПО ТЕХНИЧЕСКОМУ РЕГУЛИРОВАНИЮ И МЕТРОЛОГИИ

Управление Федеральной службы государственной регистрации, кадастра и картографии по Пензенской области

Дата выдачи: 27 сентября 2012 года

Документы-основание: Договор купли-продажи земельных долей от 07.09.2012 №032

Субъект (субъекты) права: Владелец инвестиционных долей  
Закрытый реальный паевой инвестиционный фонд "Финанс-Капиталовое партнерство", данные о котором указаны в названии данных земельных долей, принадлежащих инвесторам в составе владельцев инвестиционных долей и счетов для владельцев инвестиционных долей.

Вид права: Общая долевая собственность

Объект права: Земельный участок для сельскохозяйственного использования, категория земель: земли сельскохозяйственного назначения, общая площадь: 1442066 кв. м, адрес (местонахождение) объекта: Участок находится примерно в 6030 м по направлению на дорогу от средней школы, расположенной за пределами участка, адрес ориентира: рпн Максеевобинский, с. Сапожки, ул. Советская, д.2

Кадастровый (или условный) номер: 58-17-0180301-00

Существующие ограничения (обременения) права: ипотека в пользу Справителес о чем в Едином государственном реестре недвижимости и Едином государственном реестре недвижимости с ним 27 сентября 2012 года сделана запись регистрации № 58-58-12/028/2012-458

Регистратор

Казань



Генеральный директор

58-АБ № 296366





**СЕРТИФИКАТ**  
**ГОСУДАРСТВЕННОЙ РЕГИСТРАЦИИ ПРАВА**

Управление Федеральной службы государственной регистрации,  
кадастра и картографии по Пензенской области

27 сентября 2012 года

**Дата выдачи:** 27 сентября 2012 года

**Документы-основания:** Договор купли-продажи земельных долей от 07.08.2012г. №032

**Субъект (субъекты) права:** Владелец инвестиционных паев - закрытый паевой инвестиционный фонд "Фонд Кооперативное ипотечное жилищное сбережение" на основании данных, внесенных в Единый государственный реестр недвижимости инвестиционных паев и Единый государственный реестр недвижимости инвестиционных паев

**Вид права:** Общая долевая собственность  
**Объект права:** Земельный участок для сельскохозяйственного назначения, категория земель - земли сельскохозяйственного назначения, общая площадь 139198 кв. м, адрес (местонахождение) объекта: Участок заданного размера и формы, адрес: ориентир - рп Манасердобинский

**Кадастровый (или условный) номер:** 58-17-0150001-72

**Существование в Едином государственном реестре недвижимости права:** в Едином государственном реестре недвижимости право собственности на земельный участок с кадастровым номером 58-17-028/2012-416 от 27 сентября 2012 года введена запись регистрации № 58-17-028/2012-416

Регистратор

Кожина

Орловский



58 АБ № 296366



# СНИМАТЕЛЬСТВО

## ФЕДЕРАЛЬНОЕ АГЕНТСТВО ТЕРРИТОРИАЛЬНОЙ ИНФОРМАЦИИ

Управление Федеральной службы государственной регистрации, кадастра и картографии по Пензенской области

27 сентября 2012 года

**Дата выдачи:** 27 сентября 2012 года

**Документы-основания:** Договор купли-продажи земельных долей от 17.09.2012 №012

**Субъект (субъекты) права:** Владелец инвестиционных паев  
Закртый паевой инвестиционный фонд "Фонд-Капитальные инвестиции", паевые в которых устанавливаются по основанию закона, паевых счетов владельцев инвестиционных паев в реестре владельцев инвестиционных паев и счетов денежной информации инвестиционных паев.

**Вид права:** Общая долевая собственность

**Объект права:** Земельный участок для размещения объектов складского назначения, категория земель - земля населенных пунктов, вид разрешенного использования - для размещения объектов складского назначения, кадастровый номер 11601220000, площадь участка 2760 кв. м, расположенного по адресу: Пензенская область, г. Саратова, ул. Саратовская, д. 2

**Кадастровый (или кадастровый) номер:** 58-17-0131103-67

**Существование ограничений (обременения) права:** доверительное управление  
в Едином государственном реестре прав на недвижимое имущество и сделок с ним от 27 сентября 2012 года с кадастровым номером 58-17-0131103-67


Регистратор

Канцелярия

Печать



58-АБ № 296365



# СВЯТАТЕЛЬСТВО

## С ПРАВА ЗАКРЫТОГО АКЦИОНЕРНОГО ОБЩЕСТВА

Управление Федеральной службы государственной регистрации, кадастра и картографии по Калининградской области

Дата выдачи: 27 сентября 2012 года

Документы-основания: Договор купли-продажи земельных долей от 17.09.2012. №032

• Договор купли-продажи земельных долей от 22.08.2012. №015

Субъект (субъекты) права: Владелец инвестиционных долей - закрытый реальный паевой инвестиционный фонд "Фонд Калининские вложения", данные о котором устанавливаются на основании данных информационных систем единого государственного реестра недвижимости и сведений об участниках инвестиционных долей

Вид права: Общая долевая собственность

Объект права: Земельный участок для сельскохозяйственного использования, категория земель - земли сельскохозяйственного назначения, общая площадь - 011500 кв. м, адрес (состояние) объекта: Участок находится примерно в 2110 м по направлению на восток от здания школы, расположенного за пределами участка. Адрес ориентира: р.ч. Малосрабковский, с.Савьича, д.Савьичка, д.2

Кадастровый (или условный) номер: 58/011/1103/05

Существующие ограничения (обременения) права: Обременения отсутствуют, о чем в Едином государственном реестре недвижимости имеется запись от 27 сентября 2012 года с кадастровым номером 58-12/038/2012-034


Регистратор

Кладовщик



(подпись)

58 АБ № 296364



# СОЦИАЛЬНОСТЬ

## О ГОСУДАРСТВЕННОЙ РЕГИСТРАЦИИ ПРАВА

Управление Федеральной службы государственной регистрации, кадастра и картографии по Пензенской области

Дата выдачи: 27 сентября 2012 года

Документы-основания: Договор купли-продажи земельных долей от 07.09.2012 №012

Договор купли-продажи земельных долей от 22.08.2012 №015

Субъект (субъекты) права: Владелец инвестиционных паев

Закрытый паевой инвестиционный фонд "Фонд-Капитальные вложения", паевые о которых учтены в Едином государственном реестре прав на недвижимое имущество и сделок с ним в реестре владельцев инвестиционных паев и счетов для владельцев инвестиционных паев

Вид права: Община долевой собственности

Объект права: Земельный участок для сельскохозяйственного назначения, категория земель: земля сельскохозяйственного назначения, кадастровый номер: 58-08-001-01-001-013 (местонахождение) в составе: Участок находится примерно в 1000 м по прямой от северной стороны от ориентира вышки радиолокационного приёма в деревне Орестово, рпн Мухоморовский, с/поселка, у/д Советский, с/п

Кадастровый (или условный) номер: 58-08-001-01-001-013

Существование обременения (обременений) права: действительное управление, о чем в Едином государственном реестре прав на недвижимое имущество и сделок с ним от 27 сентября 2012 года сделана запись регистрации № 58-58-12/2012-012-133

Регистратор

Казначей




(Подпись)

58 АБ № 296363







# ОБЛАСТНОЕ УПРАВЛЕНИЕ

## ФЕДЕРАЛЬНОЙ СЛУЖБЫ ГОСУДАРСТВЕННОЙ РЕГИСТРАЦИИ, АРХИВА И КАРТОГРАФИИ ПО РЕСПУБЛИКЕ БАШКОРТОСТАН

Управление Федеральной службы государственной регистрации, архива и картографии по Республике Башкортостан

«27» сентября 2017 года

Дата выдачи:

Документы-основания: Договор купли-продажи земельных долей от 07.09.2017г. №012

• Договор купли-продажи земельных долей от 07.09.2017г. №012

Субъект (субъекты) права: Владелец инвестиционных долей - закрытый паевой инвестиционный фонд «Фонд-Камчатские вложения», данные о котором устанавливаются на основании данных Единого государственного реестра недвижимости инвестиционных долей и реестра владельцев инвестиционных долей и счетов денежного эквивалента инвестиционных долей.

Вид права: Общая долевая собственность

Объект права: Земельный участок для сельскохозяйственного назначения, категория земель - земли сельскохозяйственного назначения, общая площадь - 2198,22 кв. м, адрес (местонахождение) объекта: Участок находится примерно в 1260 м. от направления по северной оси проспекта школы, расположенного на территории участка, адрес ориентира: р.п. Мамадышский, Саянов, ул. Советская, д.1.

Кадастровый (или условный) номер: 58-17-0110801-29

Существование отрицательных (обременений) права: доверительное управление - о нем в Едином государственном реестре недвижимости отсутствуют сведения и сведения о нем «27» сентября 2017 года следуют из записи регистрации № 58-58-1/2017/013-431

Регистратор

Карякина

(подпись)



58-АБ № 296361













# СВЕДЕТЕЛЬСТВО

## О КОММУНАЛЬНОМ ДОЛЕЖНОМ УЧАСТИИ В ПРАВАХ

Управления Федеральной службы государственной регистрации, кадастра и картографии по Пензенской области

Дата выдачи: 27 сентября 2017 года

Документ-основания: Договор купли-продажи земельных долей от 07.09.2017 № 017

• Договор купли-продажи земельных долей от 27.08.2017 № 014

Субъект (субъекты) права: Индивидуальный предприниматель Иван Александрович Козлов, паспорт серии 4304Р/01 № 123456789 от 12.12.1985 г. рождения, зарегистрированный по месту жительства по адресу: Пензенская область, г. Пенза, ул. Мухоморова, д. 10, кв. 10

Вид права: Общая долевая собственность

Объект права: Земельный участок для сельскохозяйственного назначения, категория земель: «земли населенных пунктов», вид разрешенного использования: «для размещения объектов размещения туристов», кадастровый номер: 58:17:0150601:71, площадью 0,7 кв. м, расположенный на территории отобретателя с кадастровым номером 58:17:0150601:71, кадастровый номер: 58:17:0150601:71

Содержание ограничения (обременения) права: Ограничение в виде ипотеки в пользу ПАО «Сбербанк России» от 27.09.2017 года, зарегистрированное в Едином государственном реестре недвижимости № 58:17:028/2017/003

Регистратор

Касимов



58 АЕ 296492







# ОБЯЗАТЕЛЬНОСТЬ

## ГОСУДАРСТВЕННОЙ РЕГИСТРАЦИИ ПРАВА

Управление Федеральной службы государственной регистрации, кадастра и картографии по Республике Башкортостан

Дата выдачи: 27 сентября 2012 года

Документ(ы) основания: Договор купли-продажи земельных долей от 07.09.2012г. №603-2

Договор купли-продажи земельных долей от 23.08.2012г. №015

Субъект (субъекты) права: Владелец инвестиционных паев

Закртый паевой инвестиционный фонд «Юнико-Капитальные инвестиции», значение которого устанавливается по отношению к дивидендам, дивиденды с/закрытых паевладельцев инвестиционных паев в процессе ликвидации ликвидационного паев и суммы паевых взносов паевладельцев инвестиционных паев

Вид права: Обременение собственности


Сделка(сделки) признана(ы) недействительной(ы) в соответствии с законодательством Российской Федерации, ввиду отсутствия действительной сделки, подлежащей государственной регистрации, с/закрытых паевладельцев, 2942,269 кв. м. адрес (местонахождения) объекта: Улицы, выходящей прилегают к 3070 м кв. площадью на юго-запад от прилегающей улицы, расположенной на территории участка, адрес: Улицы, р-н Малоякушевский, с. Салават, ул. Советская, 13.

Каждый паевой (пая) ус. п. номер: 3917-0143-01-71

Существование отравления (обременения) права: доверительное управление в отношении государственном реестре прав на недвижимое имущество и сделок с ним "27" сентября 2012 года сведения запись регистрации № 58-58-12/028/2012-567

Регистратор

Калькулятор



*[Handwritten signature]*

58 АБ № 296490





# ОБЛАСТНОСТЬ

## О ГОСУДАРСТВЕННОЙ РЕГИСТРАЦИИ ПРАВ

Управление Федеральной службы государственной регистрации, кадастра и картографии по Пензенской области

Дата выдачи: 27 сентября 2012 года

Документы-основания: Договор купли-продажи земельных долей от 07.09.2012г. №012

• Договор купли-продажи земельных долей от 22.08.2012г. №015

Субъект (субъекты) права: Владелец инвестиционных прав  
Закрытый реестровый паевой инвестиционный фонд "Фонд «Камчатское море»", данные о котором устанавливаются на основании данных информационных сведений владельцев инвестиционных прав в реестре владельцев инвестиционных прав и сведений иных владельцев инвестиционных прав

Вид права: Обремененное право собственности


Объект права: Земельный участок для размещения объектов недвижимости, категория земель - земли населенных пунктов, кадастровый номер участка 107240 кв. м, адрес (МКО «Солонки») области: участок находится напротив в 820 м по направлению на юго-востоке от ориентира школы, расположенности в пределах участка, адрес ориентира: рп. Митяевское, ст. 10 км, ул. Советская, д. 1.

Кадастровый (или условный) номер: 58:17:018 002 А2

Существующие ограничения (обременения) права: ипотечное управление с чем в Едином государственном реестре прав на недвижимое имущество и сделок с ним с 27 сентября 2012 года сведения внесены регистрацией № 58-58-12/028/2012-369

Регистратор

Категория А



*[Handwritten signature]*

58 АБ А 296488





# ОБНАРУЖЕНИЕ

## О ГОСУДАРСТВЕННОЙ РЕГИСТРАЦИИ ПРАВ

Управления Федеральной службы государственной регистрации,  
кадастра и картографии по Пензенской области

"27" сентября 2012 года

Дата вывоза:

Документы-основания: Договор купли-продажи земельного участка от 07.09.2012г. №0073

• Договор купли-продажи земельного участка от 22.08.2012г. №0014

Субъект (субъекты) права: Индивидуальный предприниматель

– закрытый фондный паевой инвестиционный фонд "Фонд-Капитальные Инвестиции", данные о котором установлены в отношении банковских счетов для расчетов инвестиционных паев в реестре владельцев инвестиционных паев и счетов, а также в реестре инвестиционных паев

Наименование: Собственность

Объект права: Земельный участок для размещения объектов недвижимого имущества, категория земель – «земли населенных пунктов», вид разрешенного использования – «для размещения объектов недвижимости», участок расположен на территории населенного пункта, площадью 1,1 кв. м, зарегистрировано на территории кадастрового района № 58-08/008/2012-070


Кадастровый (или кадастровый) номер: 58-08/008/2012-070

Самостоятельно оформлены (обременены) права: да, зарегистрированы в Едином государственном реестре недвижимости и сделок с ним "27" сентября 2012 года с кадастровым номером 58-08/008/2012-070


Регистратор

Калькулятор

Печатный



58-АВ № 296487



# СВЕДЕТЕЛЬСТВО

## О ГОСУДАРСТВЕННОЙ РЕГИСТРАЦИИ ПРАВА

Управление Федеральной службы государственной регистрации, кадастра и картографии по Пензенской области

17 октября 2012 года

Дата выдачи:

Документы-основания: Договор купли-продажи земельного участка от 07.09.2012 №337

Договор купли-продажи земельного участка от 21.08.2012 №015

Субъект (субъекты) права: Владелец инвестиционных вложений - Федеральный бюджет Фонда "Капитальные вложения", данные о котором установлены в государственном банке данных сведений об инвестиционных вложениях в объекты недвижимости и счетов для владельцев инвестиционных вложений

Вид права: Обная долевая собственность


Объект права: Земельный участок для размещения объектов недвижимости, категория земель - земли сельскохозяйственного назначения, кадастровый номер 58-17-0150101-01/01, адрес (местоположение) объекта: Участок находится примерно в 0,8 км по прямой линии на юго-востоке от Места Сергеева, расположенного на территории участка, адрес ориентира: рп. Малое Сергеево

Каждому участку (участкам) номер: 58-17-0150101-01/01

Существующие ограничения (обременения) права: ипотека и заложенность объекта в Едином государственном реестре недвижимости в совокупности с объектом с 17 октября 2012 года, дата вступления в силу регистрации № 58-17-0150101-01/01

Регистратор

Исполнитель



Подпись

58 АБ № 298486





# СВЕДЕТЕЛЬСТВО

## О ГОСУДАРСТВЕННОЙ РЕГИСТРАЦИИ ПРАВА

Управления Федеральной службы государственной регистрации, кадастра и картографии по Пензенской области

27 сентября 2012 года

**Дата выдачи:** 27 сентября 2012 года  
**Документы-основания:** Договор купли-продажи земельных долей от 07.09.2012г. №032

Договор купли-продажи земельных долей от 23.08.2012г. №014

**Субъект (субъекты) права:** Владелец инвестиционных акций  
- Открытый реальный паевой инвестиционный фонд "Ильин-Константиновские Акции", акции которого удерживаются на счетной книжке владельца счетов владельца инвестиционных акций в реестре владельцев инвестиционных акций и/или же держателем инвестиционных акций

**Вид права:** Общая долевая собственность

**Объект права:** Земельный участок для размещения объектов недвижимости, категория земель: земля населенных пунктов, вид разрешенного использования: общая площадь 61489 кв. м, адрес (составляющие) участка: Участок находится в границах и 1,5 км от территории на которую заявлен отвод территории: Малая Сергеевка, расположенности за границами участка, адрес: ориентир: д.п. Малая Сергеевка

**Кадастровый (или условный) номер:** 58-17-014010129

**Существование ограничения (обременения) права:** доверительное управление  
с/с/с в Едином государственном реестре прав на недвижимое имущество и сделок с ним от 27 сентября 2012 года сведения записи регистрации № 58-56-1/2012-523-1

Регистратор

Кадастровый



Сотрудник

58 АБ № 296484



# СНИМАТЕЛЬСТВО

## ГОСУДАРСТВЕННОЙ ИНВЕСТИЦИОННОЙ СЛУЖБЫ

Управления Федеральной службы государственной регистрации,  
кадастра и картографии по Пензенской области

"27" сентября 2012 года

Дата выдачи:

Документы-основания: Договор купли-продажи земельных долей от 07.09.2012г. №032

Договор купли-продажи земельных долей от 22.08.2012г. №614

Субъект (субъекты) права: Владелец инвестиционных пасов

Закрывает реальный пасовой инвестиционный фонд "Фонд-Культурные иложения", пашни и  
которые устанавливаются на основании данных анкетных счетов владельцев инвестиционных  
пасов и реестре владельцев инвестиционных пасов и счетов депо владельцев инвестиционных  
пасов

Вид права: Общая долевая собственность

Объект права: Земельный участок для сельскохозяйственного производства, категория  
земель: земли сельскохозяйственного назначения, общая площадь: 36142 кв. м, адрес  
земельного(ых) объек(тов): Участок находится примерно в 1,8 км по направлению на юго-  
запад от центра Пензенской области, Малосердобинский район, с. Космачи, расположенного  
на территории участка

Кадастровый (или условный) номер: 58.17.001040.33

Существующие ограничения (обременения) права: доверительное управление  
и кадастр в Едином государственном реестре прав на недвижимое имущество и сделок с ним "27"  
сентября 2012 года сделана запись регистрации № 58-38-1/2028/2012-410

Регистратор

Касимов С



(подпись)


58 АБ № 296461





**ФЕДЕРАЛЬНОЕ АГЕНТСТВО ЭКОНОМИЧЕСКОГО РАЗВИТИЯ**  
**ФЕДЕРАЛЬНОЕ АГЕНТСТВО РЕГИСТРАЦИИ И КАДАСТРА**  
Управление Федеральной службы государственной регистрации, кадастра и картографии по Пензенской области

Дата выдачи: 27 февраля 2012 г.  
Документы-основания: Договор купли-продажи земельных долей от 07.09.2012, №032  
Договор купли-продажи земельных долей от 02.08.2012, №014  
Субъект (субъекты) права: Владелец государственного казенного учреждения региональной администрации Пензенской области "Фонд капитальных вложений", данные о котором указаны в Едином государственном реестре недвижимости, с учетом сведений, внесенных в Единый государственный реестр недвижимости  
Вид права: Обладание участком в собственности  
Объект права: Земельный участок для сельскохозяйственного производства, категория земель: земли населенных пунктов, кадастровый номер: 58-12-0080000-001-001/2012-001/001, адрес: Улицей находится примерно в 2,3 км по направлению на юго-запад от селения с. Малая Серафимовка, расположенного на территории с/поселения, адрес ориентира: р. Малосердобинский  
Кадастровый вид использования: номер: 58-12-0100101-00  
Существующие ограничения (обременения) права: Запись в Едином государственном реестре недвижимости о наличии ипотеки и сделок с ним от 27 октября 2012 года с кадастровым номером регистрации № 58-12-0282012-001/001



Регистратор

Клиент

Собственник

58 АБ № 296483



# СВЯТАТЕЛЬСТВО

## О ПРАВЕ ЗАКОННОЙ РЕПРЕЗЕНТАЦИИ ПРАВА

Управления Федеральной службы государственной регистрации, кадастра и картографии по Пензенской области

27 октября 2012 года

Дата выдачи

Документы-основания: Договор купли-продажи земельных долей от 07.09.2012г. №011

• Договор купли-продажи земельных долей от 22.08.2012г. №011

Субъект (субъекты) права: Владелец инвестиционных прав

Закрытый региональный инвестиционный фонд "Фонд Капитальные вложения", данные о котором устанавливаются на основании данных выданных счетов владельцев инвестиционных прав в реестре владельцев инвестиционных прав и системе деловых владельцев инвестиционных прав

Вид права: Общая долевая собственность


Объект права: Земельный участок для сельскохозяйственного производства, категория земель - земли сельскохозяйственного назначения, область - Пензенская, 111,20 кв. м, адрес: Пензенская область, с/поселок "Сосновка", участок площадью примерно в 2,7 кв. м, принадлежащий на общую долевую собственность: Малай Сергей, расположенный на территории области, адрес организации: п/п Малоселье Пензенская

Кадастровый (или условный) номер: 56:17:0090101:31

Существующие ограничения (обременения) права: доверительное управление в поле в Едином государственном реестре прав на недвижимое имущество и сделок с ним с 17 октября 2012 года кадастровый номер регистрации № 56:16:012020/2012-075

Регистратор

Классификатор



(подпись)

58 АБ № 296492









# СОМАНТЕАЛЬСУВО

## О ПУБЛИКАЦИИ РЕЗУЛЬТАТОВ ПРАВА

Управление Федеральной службы государственной регистрации,  
кадастра и картографии по Республике Башкортостан

77 серия 2012 год

Дата выдачи:

Документы-основания: Договор купли-продажи земельного участка от 07.09.2012 № 052

Договор купли-продажи земельных участков от 22.08.2012 № 014

Субъект (Субъекты) права: Владелец интеллектуальных прав  
Информационный центр «Федеральный фонд «Карты и кадастры» Республики Башкортостан», данные о которых указаны в Едином государственном реестре недвижимости Республики Башкортостан и Едином государственном реестре недвижимости Республики Башкортостан

Вид права: Общая долевая собственность

Объект права: Земельный участок для сельскохозяйственного назначения, категория земель: «земли населенных пунктов», вид разрешенного использования: «для размещения объектов складского назначения», кадастровый номер: 58-12-0010101-05

Кадастровый номер (участков) номер: 58-12-0010101-05

Существующие ограничения (обременения) права: Ипотечное кредитование и залог в Едином государственном реестре прав на недвижимое имущество и сделок с ним, 77 серия 2012 год, серия записи регистрации № 58-12-0010101-05-079

Регистратор

Канцелярия



Подпись

58 АБ № 296476



**ФЕДЕРАЛЬНОЕ АГЕНТСТВО  
ПО ТЕХНИЧЕСКОМУ РЕГУЛИРОВАНИЮ И МЕТРОЛОГИИ**  
**ФЕДЕРАЛЬНОЕ АГЕНТСТВО ПО НЕДВИЖИМОМУ ИМУЩЕСТВУ**  
**ФЕДЕРАЛЬНОЕ АГЕНТСТВО ПО КАДАСТРУ ИМУЩЕСТВА И ТЕРРИТОРИАЛЬНОМУ ПЛАНИРОВАНИЮ**  
**ФЕДЕРАЛЬНОЕ АГЕНТСТВО ПО ГОСУДАРСТВЕННОЙ РЕГИСТРАЦИИ ПРАВА**  
Управления Федеральной службы государственной регистрации,  
кадастра и картографии по Пензенской области

27 сентября 2012 года

Дата выдачи:

Документы-основания: Договор купли-продажи земельных долей от 07.09.2012г. №637

Документы-основания: Договор купли-продажи земельных долей от 22.08.2012г. №014

Субъект (субъекты) права: Индивидуальный предприниматель Иванов Александр Александрович

Закрытый расчетный счет индивидуального предпринимателя Иванов Александра Александровича в кредитной организации на основании данных о лицевом счете индивидуального предпринимателя в Едином государственном реестре недвижимости и Едином государственном реестре недвижимости

Вид права: Общая долевая собственность

Объект права: Земельный участок для сельскохозяйственного назначения, категория земель: земли сельскохозяйственного назначения, общая площадь 1,3641 кв. м, адрес (аксиоматический) объекта: Улицы, находится примерно в 100 м от поворота на улицу от ориентира с. Мещиха С.С. ул.б, расположенный на parcelном участке, адрес ориентира: с. Мещиха С.С. ул.б

Кадастровый (или условный) номер: 58:17:0190101/36

Существование (обременение) права: законное приобретение  
и чем в Едином государственном реестре права на недвижимое имущество и сделок с ним  
сентябрь 2012 года кадастровый номер регистрации № 58:17:0190101/36


Регистратор



Каталог

(подпись)

58 АБ № 296477



# СВИДЕТЕЛЬСТВО

## ФЕДЕРАЛЬНОГО АГЕНТСТВА ТЕРРИТОРИАЛЬНОЙ ИМУЩЕСТВЕННОЙ КАДАСТРА И КАРТОГРАФИИ

Управление Федеральной службы государственной регистрации, кадастра и картографии по Пензенской области

Дата выдачи: 27 сентября 2012 года

Документальное основание: Договор купли-продажи земельных долей от 07.09.2012г. №012

• Договор купли-продажи земельных долей от 22.08.2012г. №014

Субъект (субъекты) права: Владелец инвестиционных паев  
Закрительный капитал паевой инвестиционной фирмы "Фонды-Капитальные вложения", данные о котором устанавливаются на основании данных инвентаризации инвестиционных паев в реестре владельцев инвестиционных паев и счетов данных владельцев инвестиционных паев

Имя права: Имя владельца собственности

Объект права: Земельный участок для сельскохозяйственного производства, категория земель - земля сельскохозяйственного назначения, общая площадь 4245 кв. м, адрес (местонахождение) участка: Участок находится примерно в 1,2 км по прямой линии на юго-запад от ориентира - Матвей Серба, расположен по адресу: адрес ориентира - рп. Малосердобинский

Кадастровый (или условный) номер: 58/07/0040101/01/017

Существующие ограничения (обременения) права: доверительное управление  
Объявлено в Едином государственном реестре прав на недвижимое имущество и сделок с ним 27 сентября 2012 года сведения записи регистрации № 58-07/12/028/2012-041

Регистратор



*(подпись)*

58 АБ № 296926





# СВИДЕТЕЛЬСТВО

## О ПРОВЕДЕНИИ ГОСУДАРСТВЕННОЙ РЕГИСТРАЦИИ ПРАВА

Управление Федеральной службы государственной регистрации, кадастра и картографии по Пензенской области

Дата выдачи: 27 сентября 2012 года

Документы-основания: Договор купли-продажи земельных долей от 07.09.2012г. №332

Договор купли-продажи земельных долей от 22.08.2012г. №314

Субъект (субъекты) права: Владелец инвестиционных вложений  
Закрытый реестровый (акционерный) фонд "Фонды капитальные вложения", данные о котором уполномочиваются на основании данных лицевых счетов владельцев инвестиционных вложений реестра владельцев инвестиционных вложений и систем перво владельцев инвестиционных вложений

Вид права: Общедолевая собственность

Объект права: Земельный участок для сельскохозяйственного назначения, категория земель: земли сельскохозяйственного назначения, общая площадь 386,1 кв. м, адрес (местонахождение) объекта: Участок находится примерно в 3,3 км/ч. направлении от автозаправки от ориентира в Мокшанском районе, расположенного за пределами участка, адрес ориентира: р.п. Вязовское-Сельское

Кадастровый (или условный) номер: 58-17-019010-38


Существование обременения (обременения) права: доверенное управление с цен в Едином государственном реестре прав на недвижимое имущество и сделок с ним от 27 сентября 2012 года с кадастровым номером 58-38-12/028/2012-582

Регистратор



Подпись

58 АБ № 296425



# ОБНАРУЖЕНО

## ОТЪЯЖЕНИЕ ЗАКОННОСТИ РЕГИСТРАЦИИ ПРАВА

Управления Федеральной службы государственной регистрации, кадастра и картографии по Пензенской области

22 сентября 2012 года

Дата выписки:

Документ-основание: \* Договор купли-продажи земельных долей от 07.09.2012г. №014

\* Договор купли-продажи земельных долей от 22.08.2012г. №014

Субъект (субъекты) права: Владальцы инвестиционных паев закрытой паевой инвестиционной фонд "Фонд-Кипитал-инве-дментс", данные о котором устанавливаются на основании данных Единого государственного реестра инвестиционных паев в составе Единого государственного реестра инвестиционных паев.

Вид права: Община для цели правоспособности

Объект права: Земельный участок для сельскохозяйственного производства, категория земель: земли сельскохозяйственного назначения, общая площадь: 21615 кв. м, зарос (лесом/кустарником) обременяет. Участок находится примерно в 3,7 км. от населенного пункта от с/пункта М.М. Сердюка, расположенного в границах участка, адрес организации: с. Малое Сердюкино

Кадастровый (или условный) номер: 58:17:0190101:39

Существующие обременения (обременения) права: доверительное управление с/пункт в Едином государственном реестре прав на недвижимое имущество и сделок с ним "22" сентября 2012 года сведения записи реестр: 58:58:12.02/2012-583


Регистратор

Канцелярия



(подпись)

58 АБ № 294424



# ОБЛАСТНОЕ УПРАВЛЕНИЕ

## ФЕДЕРАЛЬНОЙ СЛУЖБЫ ГОСУДАРСТВЕННОЙ РЕГИСТРАЦИИ, КАДАСТРА И КАРТОГРАФИИ ПО РЕСПУБЛИКЕ АЛТАЙ

Управление Федеральной службы государственной регистрации, кадастра и картографии по Республике Алтай

Дата выдачи: 27 сентября 2012 года

Идентификационный номер документа: 07/09/2012/0033

Документ-основание: Договор купли-продажи земельных долей от 22.03.2012. №014

Субъект (субъекты) права: Владелец инвестиционных паев

Закрытый паевой инвестиционный фонд "Республиканский инвестиционный фонд", данные с которых устанавливаются на основании данных Единого государственного реестра инвестиционных паев в реестре владельцев инвестиционных паев и сведения о владельцах инвестиционных паев

Вид права: Электронная запись

Объект права: Земельный участок для размещения объектов недвижимости, категория земель: земля населенных пунктов, вид разрешенного использования: объект площадью 21200 кв. м, адрес (местонахождение) объекта: Республика Алтай, район: Горно-Алтайский, с/пос. Горно-Алтайский, ул. Мухоморова, д. 10, кадастровый номер участка: 58-08-0060000-001/001/2012-001/001

Кадастровый (или иной) номер: 58-08-0060000-001/001/2012-001/001

Существующие ограничения (обременения) права: Единое государственное управление в сфере государственной регистрации при наложении обременения и сделок с ним 27 сентября 2012 года, сведения занесены в реестр № 58-08-0060000-001/001/2012-001/001

Регистратор



*[Signature]*  
(подпись)

58 АБ № 296423



## ОБНАРУЖЕНИЕ

### ФЕДЕРАЛЬНОЙ РЕГИСТРАЦИИ ПРАВА

Управления Федеральной службы государственной регистрации,  
кадастра и картографии по Пензенской области

Дата выдачи: "27" сентября 2012 года

Документы-основания: • Договор купли-продажи земельных долей от 07.09.2012г. №632

• Договор купли-продажи земельных долей от 22.08.2012г. №014

Субъект (субъекты) права: Владелец инвестиционных паев

• Закрытый открытый паевой инвестиционный фонд "Финансы-Капитальные вложения", данные о котором устанавливаются на основании данных выписок счетов владельцев инвестиционных паев в реестре владельцев инвестиционных паев и счетов депо владельцев инвестиционных паев

Вид права: Общая долевая собственность

Объект права: Земельный участок для сельскохозяйственного производства, категория земель: земли сельскохозяйственного назначения, общая площадь: 16607 кв. м, адрес (местонахождение) объекта: Участок находится примерно в 0,6 км по направлению на юго-запад от ориентира с. Малая Сердоба, расположенного за пределами участка, адрес ориентира: р-н Минусердобинский

Кадастровый (или условный) номер: 58:17:0190101:41

Существующие ограничения (обременения) права: доверительное управление  
о чем в Едином государственном реестре прав на недвижимое имущество и сделок с ним "27" сентября 2012 года сделана запись регистрации № 58-58-12/028/2012-585

Регистратор

Калашникова С.А.



(подпись)

58 АБ Б 296422



## СВИДЕТЕЛЬСТВО

О ГОСУДАРСТВЕННОМ РЕГИСТРАЦИИ ПРАВ

Управления Федеральной службы государственной регистрации,  
кадастра и картографии по Пензенской области

"27" сентября 2012 года

Дата выдачи:

Документы-основания: • Договор купли-продажи земельных долей от 07.09.2012г. №032

• Договор купли-продажи земельных долей от 22.08.2012г. №014

Субъект (субъекты) права: Владения инвестиционных паев  
Закртый репозитив паевой инвестиционной фонды "Финанс-Капитальные вложения", данные о которых устанавливаются на основании данных индексных счетов владельцев инвестиционных паев в реестре владельцев инвестиционных паев и счетов депозитов владельцев инвестиционных паев.

Вид права: Общая долевая собственность

Объект права: Земельный участок для сельскохозяйственного производства, категория земель: земля сельскохозяйственного назначения, общая площадь: 13441 кв. м, адрес (местонахождение) объекта: Участок находится примерно в 2,3 км по направлению на юго-запад от ориентира с. Малая Сердоба, расположенного за пределами участка, адрес ориентира: р-н Малосердобинский

Кадастровый (для условный) номер: 58:17:0190101:42

Существующие ограничения (обременения) права: доверительное управление о чем в Едином государственном реестре прав на недвижимое имущество и сделок с ним "27" сентября 2012 года сделана запись регистрации № 58:58-12/028/2012-386

Регистратор



Каленкин С. А.

М.П.

(подпись)

58 АБ М 296421



# СОБРАТЕЛЯСТВО

## О ПУБЛИКАЦИИ РЕЗУЛЬТАТОВ РЕГИСТРАЦИИ ПРАВА

Управление Федеральной службы государственной регистрации, кадастра и картографии по Пензенской области

Дата выдачи: 27 сентября 2012 года

Документы-основания: Договор купли-продажи земельных долей от 07.09.2012г. №032

• Договор купли-продажи земельных долей от 22.08.2012г. №014

Субъект (субъекты) права: Владелец инвестиционных пасов

Заявитель: реальный именной инвестиционный фонд "Фонд-Капитальные вложения", данные о котором устанавливаются на основании данных лицевых счетов владельцев инвестиционных пасов в реестре владельцев инвестиционных пасов и счетов денеж владельцев инвестиционных пасов

Вид права: Общая долевая собственность

Объект права: Земельный участок для сельскохозяйственного производства, категория земель: земли сельскохозяйственного назначения, общая площадь 229520 кв. м, адрес (местонахождение) объекта: Участок находится примерно в 1,7 км по направлению на юго-запад от ориентира: Малая Сердоба, расположенного за пределами участка, адрес ориентира: рпн Малосердобинский

Кадастровый (или условный) номер: 58:17:0190101:43

Сущность и содержание (обременения) права: доверительное управление о чем в Едином государственном реестре прав на недвижимое имущество и сделок с ним 27 сентября 2012 года сделана запись регистрации № 58-58-12/028/2012-587


Регистратор

Каземин С. А.



(подпись)

58 АБ № 296420



# СВЯТАТЕЛЬСТВО

## О ПОДАРОЧНОМ УЧАСТИИ В ОБЩЕСТВЕННОМ ОБЪЕКТЕ

Управления Федеральной службы государственной регистрации, кадастра и картографии по Нижегородской области

Итого выдано: 27 (двадцать семь) листов

Документы выданы в соответствии с Договором купли-продажи земельного участка, датой от 01.09.2012г. №012

• Договор купли-продажи земельного участка от 01.09.2012г. №012

Субъект (объекты) права: Владения инвестиционных пас

• Экспортный реальный ипотечный инвестиционный фонд "Фидел-Калибры (инициатива)", данные о которых зарегистрированы по различным данным типовых учетно-аналитических инвестиционных пас в реестре кадастровых объектов недвижимости и счетов данных инвестиционных пас

Вид права: Общая ипотека собственности

Объект права: Земельный участок для размещения объектов промышленности, категория земель - земли населенных пунктов, вид разрешенного использования - 235009, кв. м, адрес (местонахождение) объекта: Участок находится площадью в 1,2 кв по параллелью на север от ориентира «Башня Сербы», расположенная на участке, адрес ориентира: р-н Мадьярское шоссе

Кадастровый (или условный) номер: 58:17:0130301:77


Существующие ограничения (обременения) права: Ипотека в пользу участника описи в Едином государственном реестре недвижимости № 58:58-12.023/2012-354 от 01.10.2012, дата вступления в силу регистрации № 58:58-12.023/2012-354

Регистратор

Клебанов С.А.



58 АБ № 296570



# ДИПЛОМ

## О ГОСУДАРСТВЕННОМ РЕГИСТРАЦИИ ПРАВА

Управления Федеральной службы государственной регистрации, кадастра и картографии по Пензенской области

Дата выдачи: 27 сентября 2012 года  
Документы-основания: Договор купли-продажи земельных участков № 07/09/2012-М-037

Договор купли-продажи земельных участков № 21/08/2012-М-015  
Субъект государственного права: Индивидуальный предприниматель  
Иванов Иван Иванович, зарегистрированный по адресу: Пензенская область, г. Пенза, ул. Мухоморова, д. 10, кв. 10, кадастровый номер участка: 58-13/018/2012-552

Вид права: Собственность  
Объект права: Земельный участок для сельскохозяйственного назначения, категория земель: земли населенных пунктов, кадастровый номер: 58-13/018/2012-552, адрес: Пензенская область, г. Пенза, ул. Мухоморова, д. 10, кв. 10, кадастровый номер участка: 58-13/018/2012-552

Кадастровый (или условный) номер: 58-13/018/2012-552  
Существующие ограничения (обременения) права: отсутствуют  
Срок действия государственного регистрационного акта: бессрочно, с даты выдачи документа

Регистратор

Клиент



*[Handwritten signature]*  
Иванов И.И.

58 АЕ № 296569







# СВЕДЕНИЯ

## о государственной регистрации права

Управление Федеральной службы государственной регистрации, кадастра и картографии по Пензенской области

Дата выдачи: 27 сентября 2012 года  
Документы-основания: Договор купли-продажи земельных владений от 07.09.2012г. №012

План территории и кадастровый номер от 22.08.2012г. №014

**Субъект государственного права:** Индивидуальный предприниматель  
Закрытый партнерский инвестиционный фонд "Фонд-Каминское общество", данные о котором учтены в Едином государственном реестре индивидуальных лиц, счетов владельцев инвестиционных вложений в реестре владельцев инвестиционных вложений и Едином государственном реестре индивидуальных вложений

**Инд. права:** Отделочные работы

**Объект права:** Земельный участок для сельскохозяйственного назначения, категория земель: земля населенных пунктов, кадастровый номер: 58/05/00101/001, площадь: 2000 кв. м, адрес (местонахождение) объекта: Участок находится присоединен в 0,4 км по направлению на север от артезианского скважина "Сардоба" (наименование и адрес участка: адрес объекта: рп. Мокшаровский

Кадастровый (или условный) номер: 58/05/00101/001

**Содержание административных (государственных) прав:** доверительное управление  
о чем в Едином государственном реестре прав на недвижимое имущество и сделок с ним "27" сентября 2012 года сделана запись регистрации № 58-05-00101/2012-054

Регистратор



*[Handwritten signature]*  
Исполнитель

58 АБ 5 296567



# СВИДЕТЕЛЬСТВО

## О ГОСУДАРСТВЕННОЙ РЕГИСТРАЦИИ ПРАВА

Управления Федеральной службы государственной регистрации, кадастра и картографии по Пензенской области

27 октября 2012 года

Дата выдачи:

Документы-основания: договор купли-продажи земельных долей от 07.09.2012г. №032

• Договор купли-продажи земельных долей от 22.08.2012г. №014

Субъект (субъекты) права: Плоскельма инвестиционная фирма

Закрепленный государством вид собственности: фирма «Камчатские вложения», данные о которой устанавливаются на основании выписки из реестра владельцев инвестиционных долей и реестра владельцев инвестиционных долей и счетов дер. владельцев инвестиционных долей

Вид права: Община собственников земельных долей

Объект права: Земельный участок для сельскохозяйственного производства, категория земель: земли сельскохозяйственного назначения, общинный земельный участок площадью 21400 кв. м, адрес (местонахождение) объекта: Участок находится примерно в 3,1 км по направлению на север от деревни с. Малая Серафимовка, расположенного за пределами участка, адрес организатора: Малая Серафимовка

Кадастровый (или условный) номер: 58:17:0130301:31

Существование ограничений (обременений) права: не зарегистрировано  
о чем в Едином государственном реестре прав на недвижимое имущество и сделок с ним от 27 октября 2012 года дата и номер регистрации № 58:17:028/2012:553

Регистратор

Классификация



58 АБ № 296366







# ЗЕМЛЕУЗНАНИЕ

## ФЕДЕРАЛЬНОГО АГЕНТСТВА ГОСУДАРСТВЕННОЙ РЕГИСТРАЦИИ, КАДАСТРА И КАРТОГРАФИИ ПО МОСКОВСКОЙ ОБЛАСТИ

Управление Федеральной службы государственной регистрации, кадастра и картографии по Московской области

Дата издания:

27 сентября 2012 года

Документы основаны на: Договор купли-продажи земельной доли от 07.09.2012г. №052

Договор купли-продажи земельной доли от 22.08.2012г. №015

Судьбы земельных прав: Наличие прав собственности на земельные доли, а также на участках, расположенных на территории земельного участка, принадлежащего на праве собственности лицу, в отношении которого в Едином государственном реестре недвижимости отсутствуют сведения о наличии прав собственности на земельные доли.

Над права: Собственная земельная доля

Объект права: Земельный участок для размещения объектов недвижимости, категория земель: земля населенных пунктов, кадастровый номер: 50:08/003/2012/001/001/001, адрес: Московская область, Истринский район, с/поселок пригородный № 37 км, кадастровый номер на земельном участке: 50:08/003/2012/001/001/001/001, кадастровый номер на земельном участке: 50:08/003/2012/001/001/001/001

Кадастровый (или иной) номер: 50:08/003/2012/001/001/001/001

Сведения о наличии ограничений (обременения) права: отсутствуют и отсутствуют в Едином государственном реестре недвижимости и сведения о них, 27 сентября 2012 года, дата выпуска документа: 27.09.2012 № 296562

Регистратор

Квартал



50 АБ Р 296562



# СЕРТИФИКАТ

## О ГОСУДАРСТВЕННОЙ УЧЕТНОЙ ЗАПИСИ

Управление Федеральной службы государственной регистрации, кадастра и картографии по Пензенской области

Дата выдачи: 27 сентября 2012 года  
Документы-основания: Документ выдан проемом земельного участка от 07.09.2012. №632

• Договор купли-продажи земельных участков от 07.09.2012. №615

Субъект (субъекты) права: Владелец инвестиционных паев

Земельный участок находится в составе фонда "Фонды, созданные в соответствии с Законом о которых установлено, что они образуют единый налоговый учет в качестве инвестиционных паев и подлежат государственной регистрации, а также в Едином государственном реестре недвижимости.

Вид права: Чужая долевая собственность


Объект права: Земельный участок, расположенный по адресу: Пензенская область, Пензенский район, с/пос. № 0001, кв. м. адрес (идентификационный номер) объекта: Участок находится в границах 2 кв. кв. на территории на северной стороне от ориентира с. Мокрое Село, расположенного в границах земельного участка, через ориентир река Малая Березовка.

Кадастровый (или условный) номер: 58-17-01-001026


Существующие в Едином государственном реестре недвижимости документы, зарегистрированные в Едином государственном реестре недвижимости, выданные в соответствии с Законом от 27 сентября 2012 года "О внесении изменений в Федеральный закон от 24 июля 2007 года № 188-ФЗ

Регистратор

Клиент



58 АЕ Ф 296561



# ОБНАРУЖЕНИЕ

## О НЕЗАКОННОСТИ ПРЕДЪЯВЛЕНИЯ ПРАВА

Управления Федеральной службы государственной регистрации, кадастра и картографии по Пензенской области

Дата выдачи: 27 сентября 2012 года

Документы-основания: Договор купли-продажи земельных долей от 07.09.2012г. №032

Договор купли-продажи земельных долей от 27.08.2012г. №014

**Субъект (субъекты) права:** Владелец инвестиционных паев "Закрытый паевой инвестиционный фонд "Фонд Капитальные вложения" (далее - "Фонд") и в которых устанавливаются на основании типовых инвестиционных паев и паев в паевой инвестиционный фонд и паев в паевой инвестиционный фонд

**Вид права:** Собственность

**Объект права:** Земельный участок для сельскохозяйственного производства, категория земель - земля населенных пунктов, вид разрешенного использования - для размещения объектов, расположенных в границах населенных пунктов, площадью 0,0156203100 га, кадастровый номер 58-07/0156203100

**Кадастровый (или условный) номер:** 58-07/0156203100

**Существующие ограничения (бремя) права:** Ипотечное заложенное право в Едином государственном реестре недвижимости (далее - Единый государственный реестр недвижимости) от 27 сентября 2012 года в Едином государственном реестре недвижимости № 58-08/12/018/2012-005


Регистратор

Катипина



58 АБ № 296518





# РЕСПУБЛИКА БАШКОРТОСТАН

## ОБЛАСТНОЕ УПРАВЛЕНИЕ ФЕДЕРАЛЬНОЙ СЛУЖБЫ ГОСУДАРСТВЕННОЙ РЕГИСТРАЦИИ, НАДАНИЯ И КАРТОГРАФИИ ПО БАШКОРТОСТАНСКОЙ ОБЛАСТИ

Управление Федеральной службы государственной регистрации, кадастра и картографии по Башкортостанской области

Дата выдачи: 27 сентября 2012 года

Документы-основания: Договор купли-продажи земельных долей от 07.09.2012, №612

• Договор купли-продажи земельных долей от 22.08.2012, №014

**Субъект (субъекты) права:** Владельцы инвестиционных паев  
Закрытый паевой инвестиционный фонд "Финанс-Курганские вложения", договоры в которых устанавливаются на основании данных лицевых счетов в виде паев инвестиционных паев в паевом инвестиционном фонде и счетов для объединения инвестиционных паев

**Вид права:** Общая долевая собственность

**Объект права:** Земельный участок для сельскохозяйственного производства, категория земель: земли населенных пунктов, вид назначения: общая площадь 360000 кв. м, адрес: (местонахождение) объект №1. Участок находится примерно в 2,9 км от центра города на западе от центра города Уфа, в границах территории в пределах участка, кадастровый номер: 58-08-0010100-001

**Кадастровый (или условный) номер:** 58-08-0010100-001

**Существование обременения (обременений) права:** доверительное управление  
печать в Едином государственном реестре недвижимости на основании документа и сделки от 27 сентября 2012 года сделка имеет регистрацию №58-08-12-0387012-504

Регистратор

Казначей

Издатель



58-08-0010100-001



# СВИДЕТЕЛЬСТВО

## О ГОСУДАРСТВЕННОЙ РЕГИСТРАЦИИ ПРАВА

Управление Федеральной службы государственной регистрации, кадастра и картографии по Пензенской области

Дата выдачи: 27 сентября 2012 года

Документы-основания: Договор купли-продажи земельного участка от 07.09.2012 №002

• Договор купли-продажи земельного участка от 27.08.2012 №013

Субъект (субъекты) права: Владелец инвестиционных паев

Закрытый паевой инвестиционный фонд "Фонд-Капитальные вложения", данные о котором содержатся на основании данных Единого государственного реестра недвижимости в Едином государственном реестре недвижимости паев и счетов паевладельцев инвестиционных паев

Вид права: Общая долевая собственность

Объект права: Земельный участок для размещения объектов туристского назначения, земельный участок для сельскохозяйственного назначения, общей площадью 40116 кв. м, адрес (местонахождение) объекта: Удмуртский ул. д. 3 км. по направлению на п.п. от ориентира с. Малая Горькая, расположенный в границах участка д.р.с. ориентира с.п. Малая Горькая

Кадастровый (или условный) номер: 58-12-015001136

Существование ограничения (ограничений) права: договорной, с привлечением в Едином государственном реестре недвижимости Единого государственного реестра недвижимости и счетов в нем 27 сентября 2012 года сведения о государственной регистрации № SR-58-12/02X/2012-503

Регистратор

Кадастр

(подпись)



58 АБ А 296516



# СОЦИАЛЬНОЕ УПРАВЛЕНИЕ ФЕДЕРАЛЬНОЙ РЕГИСТРАЦИИ ИМУЩЕСТВА

Управление Федеральной службы государственной регистрации, кадастра и картографии по Пензенской области

Дата выдачи: 27 сентября 2012 года

Документы-основания: Договор купли-продажи земельных долей от 09.09.2012 №0012

• Договор купли-продажи земельных долей от 22.08.2012 №0011

**Субъект (субъекты) права:** Владения инвестированных паев  
Закрытый реальный паевой инвестиционный фонд "Фонд Капитальное вложение", в котором установлены паевые доли на следующих лицах: земельный участок в инвестиционных паев в составе паевых инвестиционных долей и счетов (двух) реальных инвестиционных паев

**Вид права:** Собственность на недвижимость

**Объект права:** Земельный участок для сельскохозяйственного назначения, категория земель: земля населенных пунктов, вид назначения: общедоступный, площадью 5730 кв. м, адрес (местонахождение) объекта: Участок находится в границах в.з.в. по направлению на д.п.а. с. Митяя Горы, расположенного за пределами участка, адрес ориентира: р.п. Малосредобский

**Кадастровый (или условный) номер:** 58:17:0150301-117

**Существующие ограничения (обременения) права:** Завершено государственное уведомление о чем в Едином государственном реестре прав на недвижимое имущество и сделок с ним от 27 сентября 2012 года сделана запись регистрации № 58-58-12/2012-0012-502


Регистратор

Касьянов



Касьянов

58 АБ № 296515



# СОСТАВЛЯЕТСЯ

## О ГОСУДАРСТВЕННОЙ РЕГИСТРАЦИИ ПРАВА

Управления Федеральной службы государственной регистрации, кадастра и картографии по Пензенской области

Дата выдачи: 27 сентября 2012 года

Документы-основания: Договор купли-продажи земельных долей от 07.09.2012г. №632

Договор купли-продажи земельных долей от 27.08.2012г. №014

**Субъект (субъекты) права:** Владыкары инвестиционных паев  
Закрывает открытый паевой инвестиционный фонд "Фонд Капитальное развитие", данные о котором содержатся на основании данных инвестиционных паев владельцев инвестиционных паев в реестре владения инвестиционными паев и счетов паев владельцев инвестиционных паев.

**Вид права:** Общая долевая собственность

**Объект права:** Земельный участок для сельскохозяйственного назначения, категория земель "земли сельскохозяйственного назначения", общая площадь 7902 кв. м, зарегистрирован в Едином государственном реестре недвижимости в 3,6 кадастровых кварталах на территории муниципального образования "Медвенский район" Пензенской области, кадастровый номер 58-01-0150201-3/06

Кадастровый (или кадастровый) номер: 58-01-0150201-3/06

Сведения о праве (сobrecohen) права: аренда земельного участка и сделок с ним от 27 сентября 2012 года в Едином государственном реестре недвижимости кадастровый номер 58-08-12-018-011-500

Регистратор

Климова А.А.



*(подпись)*

58 АБ № 296514





# ОБЛАСТНОЕ АГЕНТСТВО ПО РЕГИСТРАЦИИ НЕДВИЖИМОСТИ

## О СВОБОДНОПРАВНОЙ СУЩЕСТВУЮЩЕЙ ПРАВА

Управления Федеральной службы государственной регистрации,  
кадастра и картографии по Витебской области

**Дата выдачи:** "27" сентября 2013 года

**Документы-основания:** Договор купли-продажи земельных долей от 07.09.2012г. №012

Договор купли-продажи земельных долей от 07.09.2012г. №012

**Субъект (субъекты) права:** Фондская инвестиционная компания  
Закртый ртннй асво инвестиционной фирмы "Фондская инвестиционная компания", в которой  
который установленной на основании данных данных, внесены в Единый государственный реестр недвижимости  
и в Единый государственный реестр недвижимости в системе государственной информационной системы

**Вид права:** Собственная долевая собственность

**Объект права:** Земельный участок для сельскохозяйственного производства, категория  
земель - земли сельскохозяйственного назначения, общая площадь 10127 кв. м адрес  
(местоположения) объекта: В составе населенного пункта в 36 км от г. Витебска по дороге от  
адреса с. Милая (Средняя районная) на территории участка, кадастровый № 58-02/028/2012-499

**Кадастровый (или условный) номер:** 58-02/028/2012-499

**Существующие обременения (обременения) права:** никаких обременений  
о чем в Едином государственном реестре недвижимости по кадастровому номеру и кадастровый № 58-02/028/2012-499  
сентября 2013 года, кадастровый № 58-02/028/2012-499

Регистратор

Касин



(подпись)

58-АБ № 296513



# СВИДЕТЕЛЬСТВО

## О ГОСУДАРСТВЕННОЙ РЕГИСТРАЦИИ ПРАВА

Уполномоченной Федеральной службой государственной регистрации, кадастра и картографии по Пензенской области

Дата выдачи: 27 сентября 2012 года

Документы-основания: Договор купли-продажи земельных долей от 07.09.2012 №012

• Договор купли-продажи земельных долей от 22.08.2012 №014

**Субъект (субъекты) права:** Владелец инвестиционных долей  
Закрытый региональный инвестиционный фонд "Инициативные инвестиции", данные о котором содержатся в Едином государственном реестре недвижимости в виде сведений об инвестиционных долях в реестре владельцев инвестиционных долей и сведений о лицах, владеющих инвестиционными долями

**Вид права:** Общая долевая собственность

**Объект права:** Земельный участок для сельскохозяйственного производства, категория земель: "земли сельскохозяйственного назначения", общая площадь: 18691 кв. м, адрес (местонахождение) объекта: Улицей наделением пригородной зоны на территории муниципального района Малосердобинский, расположенной за пределами участка, адрес объекта: р.п. Малосердобинский

**Кадастровый (и/или кадастровый) номер:** 58-17-01-00203-133

**Существующие ограничения (обременения) права:** Запрет на отчуждение

Сведения об ограничениях (обременениях) права на отчуждение имущества и сделок с ним: 27 сентября 2012 года сделаны запись регистрации № 58-58-17-00203-012-498


Регистратор

Киевский

Сидорова



58 АБ № 296512



# СВИДЕТЕЛЬСТВО

## О ГОСУДАРСТВЕННОЙ РЕГИСТРАЦИИ ПРАВА

Управления Федеральной службы государственной регистрации, кадастра и картографии по Республике Башкортостан

Дата выдачи: 27 сентября 2012 года

Документы-основания: Договор купли-продажи земельных parcels № 07.09.2012. М011

Договор купли-продажи земельных parcels от 21.08.2012. М011

Субъект (субъекты) права: Владения инвестиционных паев  
Закртый региональный паевой инвестиционный фонд "Фонд Капитальные активы", данные в которых устанавливаются на основании данных банковского выписки инвестиционных паев в реестре владельцев инвестиционных паев и в реестре владельцев инвестиционных паев

Вид права: Общая долевая собственность

Объект права: Земельный участок для сельскохозяйственного производства, категория земель: земли сельскохозяйственного назначения, общая площадь: 25381 кв. м, адрес (местонахождение) объекта: Участок находится примерно в 4,1 км от г.Армавир на шоссе от ориентира с. Мачах Сурдуба, расположенного за пределами участка адреса ориентира: Рпн Малосербовский

Кадастровый (или условный) номер: 58-12-0130304-133

Существующие ограничения (обременения) права: договорное управление  
внесен в Единый государственный реестр прав на недвижимое имущество и сделок с ним от сентября 2012 года с даты записи регистрации № 58-12-028/2012-497

Регистратор

Кадастровый

Подпись



58 АБ № 296511







# СВЯТАВАЉСЬЦЭ

## О ГРАМАДАЎСКОЎАЎСЬЦЭ ПРАВАЎ

Упраўленьне Фінансавых службаў дзяржаўнае рэгістрацыі,  
кадастра і тэрытарыяльна-адраснае ведамства па Бялыцкай вобласьці

**Дата выданы:** 27<sup>га</sup> сьнежня 2012 года

**Дакумэнты-аснаваньні:** • Договар куплі-продажу земляных долей от 07.09.2012г. №031

• Договор купли-продажи земляных долей от 22.08.2012г. №014

**Суб'ект (суб'екты) права:** Дзяржаўны інвэстыцыйны паён

Закрываў рэнтавы паённы інвэстыцыйны фонд "Фонд-Кванта паёна вобласьці", даваць і  
у якіх устанавляюцца на аснове лічбавых ачыстых вылічэньняў інвэстыцыйных  
паёнаў і рэгістрацыі ачыстых інвэстыцыйных паёнаў і сьцягоў гэтых ачыстых інвэстыцыйных  
паёнаў

**Від права:** Агульна-даваць сабе саможнасьці

**Об'ект права:** Земельны ўчастак для сельскагаспадарчага прызначэньня, катэгорыя  
земель "землі сельскагаспадарчага прызначэньня", агульная плошча 38908 кв. м і адрас  
агульнаагрэгацыйнага аб'екта: Участак знаходзіцца прымережва 1,3 км па напрамку на сьцежку  
заставі ад аграцэнтра с.Мілава Сэрвіска, раённасьцінава 34, пры вуліцы ў вёсцы, адрэс прыстайна  
р.н Маласервіскавага

**Каадынацыя і дадзены ў лісьце нумэр:** 38-17-0130303-10

**Супаставіць адносіны аб'екта права:** павяртаць у адно адпраўленьне  
а чым у Бялыцкай тэрытарыяльна-адраснае ведамстве рэгістрацыі права на ачыстым паёнаў 20 і сьцягоў с нумэр "27"  
сьнежня 2012 года з мадэля зьвестак рэгістрацыі № 38-38-17-028-20-2-495



Рэгістратар

Кадэкс

(подпись)

58 АБ № 296509



# СЪМАНТАЛЬСТВО

## о государственной регистрации права

Управление Федеральной службы государственной регистрации, кадастра и картографии по Пензенской области

Дата выдачи: 22 сентября 2012 года

Документы-основание: Договор купли-продажи земельных долей от 02.09.2012г. №032

• Договор купли-продажи земельных долей от 22.08.2012г. №011

Субъект (субъекты) права: Владелец инвестиционных долей

Земельный участок инвестиционных долей "Финанс-Капитал-Векс-Кредитинг", данные о которых устанавливаются на основании данных банковских счетов владельцев инвестиционных долей в реестре владельцев инвестиционных долей и счетов для владельцев инвестиционных долей

Вид права: Общая долевая собственность

Объект права: Земельный участок для сельскохозяйственного производства, категория земель: земля сельскохозяйственного назначения, кадастровый номер: 58/096 кв. м, адрес (местоположение) объекта: Участок находится примерно в 3 км. от центра города на запад от ориентира «Малая Терешка», расположенный на территории участка, адрес ориентира: рп Малоякшобовский

Кадастровый (или условный) номер: 58/096/50301/129

Существующие ограничения (обременения) права: Заем, ипотека и др.

о чем в Едином государственном реестре прав на недвижимое имущество и сделок с ним от 22 сентября 2012 года сделана запись регистрации № 58/096/2012/014

Регистратор

Канцелярия

Подпись




58 АБ № 296508











# СОМНАТЕЛЯЩИЙ

## В ГОСУДАРСТВЕННОЙ РЕГИСТРАЦИИ ОБЩА

Управление Федеральной службы государственной регистрации, кадастра и картографии по Республике Башкортостан

Дата выдачи: 27 сентября 2012 года

Документы-основания: Договор купли-продажи земельных долей от 07.09.2012 №013

• Договор купли-продажи земельных долей от 23.08.2012 №013

**Субъект (субъекты) права:** Владелец инвестиционных паев  
Закрытый паевой инвестиционный фонд "Финанс-Капитал в Башкортостане", паевая компания, учрежденная на основании данных лицевых счетов владельцев инвестиционных паев в реестре владельцев инвестиционных паев и Едином государственном реестре инвестиционных паев

**Вид права:** Общая долевая собственность

**Объект права:** Земельный участок для сельскохозяйственного производства, категория земель: земля сельскохозяйственного назначения, область: Башкортостан, 1910 кв. м, адрес: Республика Башкортостан, Уфимский район, с/пос. Сергиево-Покровское, на кадастровом участке с кадастровым номером 58-17-0130203-175, адрес ориентира: в п. Малосергиевском


Кадастровый (или кадастровый) номер: 58-17-0130203-175

Существующие ограничения (обременения) права: ипотека, зарегистрированное в Едином государственном реестре недвижимости и кадастра недвижимости от 27 сентября 2012 года с кадастровым номером 58-17-0130203-175

Регистратор

Канцелярия

(подпись)



58-АВ № 296504



# СВИДЕТЕЛЬСТВО

## О СОБЛАДОВОНИИ ПРИОБРЕТЕНИЯ ПРАВА

Управление Федеральной службы государственной регистрации, кадастра и картографии по Пензенской области

Дата выдачи: 27 сентября 2012 года

Документы-основания: Договор купли-продажи земельных долей от 07.09.2012г. №033

Договор купли-продажи земельных долей от 22.08.2012г. №014

Субъект (субъекты) права: Индивидуальный предприниматель

Закртый реальный типовой инвестиционный фонд "Винста-Капитал-инвест в области", участник которого зарегистрирован в Едином государственном реестре недвижимости и Едином государственном реестре недвижимости

Вид права: Право собственности

Объект права: Земельный участок для сельскохозяйственного производства, категория земель: земля сельскохозяйственного назначения, кадастровый номер: 58-17-0130203-124

Кадастровый (или условный) номер: 58-17-0130203-124

Существующие ограничения (обременения) права: Единый государственный реестр недвижимости и Единый государственный реестр недвижимости от 27 сентября 2012 года кадастровый номер регистрации № 58-38-12-028-2012-480


Регистратор

Кандидат



(подпись)

58-АБ № 296503



# ОБЛАСТНОЕ УПРАВЛЕНИЕ

## ФЕДЕРАЛЬНОЙ СЛУЖБЫ ГОСУДАРСТВЕННОЙ РЕГИСТРАЦИИ, КАДАСТРА И ТЕРРИТОРИАЛЬНО-ПЛАНИРОВОЧНОЙ ДЕЯТЕЛЬНОСТИ

Управление Федеральной службы государственной регистрации, кадастра и картографии по Пензенской области

Дата выдачи: 27 сентября 2012 года

Документы-основания: Договор купли-продажи земельных долей от 07.09.2012 №412

Договор купли-продажи земельных долей от 07.09.2012 №412

Субъект (субъекты) права: Владимир Иванович Шен

Закртый репозитивный паевой инвестиционный фонд "Фонд Капиталовое развитие", данные о котором устанавливаются на основании данных листов счетов взаимных паевых инвестиционных фондов в реестре взаимных паевых инвестиционных фондов и счетов денежного инвестирования паев

Вид права: Единый паевой фонд


Объект права: Земельный участок для сельскохозяйственного назначения, категория земель - земли сельскохозяйственного назначения, объект - участок 1704/01 кв. м. адрес (местонахождение) объекта: Участок находится примерно в 1 км от направления на село - д. ст. пристань с. Новоселка, районной территории - территории участка, адрес ориентира: р.б. Малосердобинский

Кадастровый (или условный) номер: 58-17-01-002-01

Существование и ограничение права: зарегистрированное участие в паевом инвестиционном фонде в Едином государственном реестре прав на недвижимое имущество и сделок с ним от 27 сентября 2012 года единого государственного реестра № 58-17-01/2012-488

Регистратор

Качество



58-АБ № 296502







# ОБЪЯВЛЕНИЕ

## О ГОСУДАРСТВЕННОЙ РЕГИСТРАЦИИ ПРАВА

Управление Федеральной службы государственной регистрации, кадастра и картографии по Пензенской области

Дата выдачи: 27 сентября 2012 года

Документы основания: Договор купли-продажи земельных долей от 07.09.2012 г. №012

Договор купли-продажи земельных долей от 22.08.2012 г. №013

Субъект (субъекты) права: Владелец инвестиционных паев - Закрытый устный паевой инвестиционный фонд "Финанс-Капитал-Линкс (Инвестиции)", в котором устанавливаются на основании данных инвестиционных паев и счетов для владельцев инвестиционных паев и счетов для владельцев инвестиционных паев и счетов для владельцев инвестиционных паев

Вид права: Общая долевая собственность

Объект права: Земельный участок для сельскохозяйственного производства, категория земель: земля населенных пунктов, вид разрешенного использования: для размещения объектов складского назначения, общая площадь 5735,76 кв. м, адрес (местонахождение) объекта: Участок находится примерно в 1,3 км по направлению на север от ориентира с. Николаевка, расположенного на территории участка, адрес: с/поселение р/п Малосердобинский

Кадастровый (или условный) номер: 58-17-0150201-0

Существующие ограничения (обременения) права: доверительное управление в виде государственного реестра прав на недвижимое имущество и сделок с ним от 27 сентября 2012 года с кадастровым номером регистрации № 58-58-1/2012/012-4КВ


Регистратор

Каталин С. А.



(подпись)

58 АБ № 296500



# ОБЯЗАТЕЛЬСТВО

## О ПРОВЕДЕНИИ ГОСУДАРСТВЕННОЙ РЕГИСТРАЦИИ ПРАВА

Управление Федеральной службы государственной регистрации, кадастра и картографии по Республике Башкортостан

Дата выдачи: 27 сентября 2012 года

Документы-основания: Договор купли-продажи земельных долей от 07.09.2012г. №032

Договор купли-продажи земельных долей от 23.08.2012г. №014

**Субъект (субъекты) права:** Владелец инвестиционных долей - "Башкортрансрегиональный инвестиционный фонд "Фонд-Капитальные вложения", в котором устанавливаются на основании данных банков счетов владельца инвестиционных долей в реестре владельцев инвестиционных долей и реестре членства в инвестиционных долей и реестре членства в инвестиционных долей

**Вид права:** Общая долевая собственность.


**Объект права:** Земельный участок для сельскохозяйственного производства, категория земель: земли сельскохозяйственного назначения, общая площадь: 189774 кв. м, адрес (местонахождение) объекта: Участок находится примерно в 1,3 км по направлению на юг от центра муниципального района Мелекесского район. Р. Мелекесс, расположенного на территории субъекта.

**Кадастровый (или условный) номер:** 5813/01302013

**Существующие ограничения в отношении права:** Выявлены ограничения, о чем в Едином государственном реестре прав на недвижимое имущество и сделок с ним от 27 сентября 2012 года сделана запись регистрации № 58/58/2012/028/2012-183.

Регистратор

Касимова А.А.



(Подпись)

58 АБ № 296499



# СВЕДЕТЕЛЬСТВО

## О ГОСУДАРСТВЕННОЙ РЕГИСТРАЦИИ ПРАВА

Уполномоченная Федеральная служба государственной регистрации, кадастра и картографии по Пензенской области

« 27 » сентября 2012 года

Дата вынесения

Документы основания: Договор купли-продажи земельных участков от 07.09.2012г. №012

• Договор купли-продажи земельных участков от 22.08.2012г. №014

Субъект (субъекты) права: Владелец инвестиционных прав - закрытый реальный паевой инвестиционный фонд "Фонд-Капитал Инвестиции", данные о котором указываются на основании данных Единого государственного реестра инвестиционных паев и реестра владельцев инвестиционных паев и счетов денежного инвестирования.

Вид права: Общая доля в собственности

Объект права: Земельный участок для сельскохозяйственного назначения, категория земель: земля сельскохозяйственного назначения, община площадью 19549м. кв. м. Адрес (для сельскохозяйственного объекта): Участок находится примерно в 1,6 км по маршруту от ориентира Пензенская область, Малосердобинский район, с. Марьенки, расположенного за пределами участка


Кадастровый (или условный) номер: 58-17-01-30-201-7

Существующее юридическое (обременение) право: ипотека, зарегистрированное в Едином государственном реестре недвижимости и сделок с ним « 27 » сентября 2012 года кадастровый номер регистрации № 58-18-0028/2012-084


Регистратор

Канцелярия

Подпись



58 АБ № 296498



## ОБЯЗАТЕЛЬСТВО

### О ГОСУДАРСТВЕННОЙ РЕГИСТРАЦИИ ПРАВА

Управления Федеральной службы государственной регистрации, кадастра и картографии по Республике Татарстан

Дата выдачи: 27 сентября 2012 г. № 12

Документ-основание: Договор купли-продажи земельных долей от 07.09.2012г. № 042

• Договор купли-продажи земельных долей от 02.08.2012г. № 014

Субъект (субъекты) права: Владелец инвестиционных паев  
Закрытый паевой инвестиционный фонд "Фонд-Капитальные вложения", данные о котором устанавливаются на основании данных лицевых счетов владельцев инвестиционных паев и реестре владельцев инвестиционных паев и вступив в силу выданным инвестиционным паем

Вид права: Общая земельная собственность

Объект права: Земельный участок для коллективного использования, категория земель: земля населенных пунктов, вид разрешенного использования: для размещения объектов складского назначения. Земельный участок площадью 1120790 кв. м, адрес: местонахождение объекта. Участок находится в границах 2 кв. м, расположен на территории: территории Республики Татарстан, Магусаровский район, с/поселения, расположенный на территории участка

Кадастровый (или условный) номер: 58:17:01302016

Существование и ограничение (обременение) права: земельный участок, о чем в Едином государственном реестре недвижимости содержится запись от 27 сентября 2012 г. от государственной регистрации № 58:18:120182012-083

Регистратор

М.П. \_\_\_\_\_



(подпись)

58 АБ № 296497



# ОБЯЗАТЕЛЬСТВО

## О ГОСУДАРСТВЕННОЙ РЕГИСТРАЦИИ ПРАВА

Управления Федеральной службы государственной регистрации, кадастра и картографии по Пензенской области

Дата выдачи: 27 сентября 2012 года

Документы-основания: Договор купли-продажи земельных долей от 07.09.2012 №012

• Договор купли-продажи земельных долей от 07.09.2012 №012

**Субъект (субъекты) права:** Владелец инвестиционных паев «Закрытый реальный паевой инвестиционный фонд "Фонд капиталовложения вложения"», паевые о которых учтены по данным на основании данных выписки Единого государственного реестра недвижимости в реестре недвижимости инвестиционных паев и с даты вступления в силу Единого государственного реестра недвижимости.

**Вид права:** право собственности

**Объект права:** Земельный участок для сельскохозяйственного назначения, категория земель «земли населенных пунктов», вид разрешенного использования «для размещения объектов складского назначения», кадастровый номер 58-08-0080300-001/001/001/001/001, адрес (местонахождение) объекта: Улице находится примерно в 3 км по маршруту на северной от центра М.А.А. Сергиев район (окрестности) за определенным участком адрес (идентификация) М.А.А. Сергиев район (окрестности).

**Кадастровый (или условный) номер:** 58-08-0080300-001/001/001/001/001

**Существование обременения (обременений) права:** обременения отсутствуют  
в Едином государственном реестре недвижимости по кадастровому номеру 58-08-0080300-001/001/001/001/001 от 27 сентября 2012 года сведения о вводе в эксплуатацию № 58-08-0080300-001/001/001/001/001

Регистратор

Клиент




(подпись)

58 АБ № 296389









# ОБЯЗАТЕЛЬСТВО

## О ПРОВЕДЕНИИ ГОСУДАРСТВЕННОЙ РЕГИСТРАЦИИ ПРАВА

Управления Федеральной службы государственной регистрации, кадастра и картографии по Пензенской области

**Дата выдачи:** 27 сентября 2012 года

**Документы-основания:** Договор купли-продажи земельных долей от 07.09.2012, №093

• Договор купли-продажи земельных долей от 22.08.2012, №015

**Субъект (субъекты) права:** Владелец инвестиционных долей  
Закрывает реальный предмет инвестиционной доли "Финанс-Капиталовый Клубежон", данные о котором устанавливаются на основании данных, вносимых в Единый государственный реестр недвижимости инвестиционных долей в реестре владельцев инвестиционных долей и сего сего, а также владельцев инвестиционных долей

**Вид права:** Юридическая собственность

**Объект права:** Земельный участок для сельскохозяйственного производства, категория земель - земли сельскохозяйственного назначения, общая площадь 24000 кв. м, адрес (местонахождение) объекта: Муниципальное образование городо-сельское Пензенской области, Максеевский район, с. Марьевка, расположенный на территории участка

**Кадастровый (или условный) номер:** 58.17.013010/03

**Существующие ограничения (обременения) права:** сведений об ограничениях в Едином государственном реестре недвижимости инвестиционных долей и Едином государственном реестре недвижимости земельных долей и сделок с ними от 27 сентября 2012 года сведения о них, регистрационный № 58.17.013010/03/056

Регистратор

К. В. В. В.

(подпись)



58 АБ № 296386



## ОБНАРУЖЕНО

### О ПРОСУЛЫ И ОТЧЕТАХ ПЕНЗЕНСКОГО ОБЛАСТНОГО ИСПОЛНИТЕЛЬНОГО КОМИТЕТА

Уполномоченная Федеральная служба государственной регистрации, кадастра и картографии по Пензенской области

Дата выдачи: "27" сентября 2012 года

Документы-основания: Договор купли-продажи земельных долей от 07.09.2012г. №412

• Договор купли-продажи земельных долей от 22.08.2012г. №413

Субъект (субъекты) права: Индивидуальный предприниматель

• Закрытый паевой инвестиционный фонд "Фонд Капитальные вложения", данные о котором устанавливаются на основании данных паевых счетов и паевых инвестиционных пасов в реестре владельцев инвестиционных пасов и счетов датель владельцев инвестиционных пасов

Вид права: Общая долевая собственность

Объект права: Земельный участок для сельскохозяйственного производства, категория земель: Земли сельскохозяйственного назначения, кадастровый номер: 58-17-015-101-72 (земельный участок площадью 0,4 га) расположенный по адресу: Пензенская область, Мокшанский район, Мордовское сельское поселение, за пределами участка

Кадастровый (или условный) номер: 58-17-015-101-72

Существующие (ы) ограничения (обременения) права: Аренда земельного участка

о чем в Едином государственном реестре прав на недвижимое имущество и сделок с ним "27" сентября 2012 года сделана запись регистрации № 58-17-015-101-72/2012-453


Регистратор

Калашникова С.А.

(подпись)



58 АЕ № 296385



## СЫМПАТЭАЛЬСТЫ

### УПРАВЛЕНИЕ ФЕДЕРАЛЬНОЙ СЛУЖБЫ ГОСУДАРСТВЕННОЙ РЕГИСТРАЦИИ, КАДАСТРА И КАРТОГРАФИИ ПО ПЕНЗЕНСКОЙ ОБЛАСТИ

Управление Федеральной службы государственной регистрации, кадастра и картографии по Пензенской области

Дата выдачи: 27 сентября 2012 года

Документы-основания: Договор купли-продажи земельных долей от 07.09.2012г. №012

• Договор купли-продажи земельных долей от 22.08.2012г. №015

Субъект (субъекты) права: Владелец инвестиционных паев

Закранный паевой инвестиционный фонд "Фонд Капитальные вложения", данные о котором опубликованы на официальном сайте в Едином государственном реестре недвижимости на территории Пензенской области

Вид права: Доля в долевой собственности

Объект права: Земельный участок для сельскохозяйственного назначения, категория земель: "земли сельскохозяйственного назначения", кадастровый номер: 58-17-0150101-71 (местонахождение: область Пензенская, численность жителей в 2,5 км по направлению на север от центра поселения Пензенская область, Малосредневожский р-н, с/поселение, расположенного за пределами участка)

Кадастровый (или условный) номер: 58-17-0150101-71

Существующие обременения (обременения) права: ипотека в пользу учреждения

о чем в Едином государственном реестре недвижимости Пензенской области и сведений о Едином государственном реестре недвижимости Пензенской области от 27 сентября 2012 года сделана запись регистрации № 58-58-1/2012/2012-454

Регистратор

Касимов А.А.


(подпись)



58 АБ № 296384







# СВЯТАТО

## О ГОСУДАРСТВЕННОЙ РЕГИСТРАЦИИ

Управление Федеральной службы государственной регистрации, кадастра и картографии по Пензенской области

Дата выдачи: 27 сентября 2012 года

Документы-основания: Договор купли-продажи земельного участка от 07.09.2012 г. № 032

• Договор купли-продажи земельных долей от 22.08.2012 г. № 015

Субъект (субъекты) права: Владелец инвестиционных долей  
Закрытый публичный инвестиционный фонд "Фонд Капитальные вложения", данные о котором опубликованы на официальном сайте государственного инвестиционного фонда в реестре государственных инвестиционных фондов и систем долевого участия в инвестиционных фондах

Вид права: Община долевой собственности

Объект права: Земельный участок для сельскохозяйственного производства, категория земель: земли сельскохозяйственного назначения, общинный земельный участок, кадастровый номер: 58-17-01-0019-008 (местонахождение) объекта: Участок находится примерно в 70 км от администрации на территории Пензенской области, Мидьяртинский р.п. с. Миряновка, дачно-садоводческого товарищества

Кадастровый (или условный) номер: 58-17-01-0019-008

Существующие ограничения (обременения) права: Запретительное уведомление

о взыскании государственной пошлины за предоставление земельных участков и сделок с ними от 27 сентября 2012 года с кадастровым номером 58-17-01-0019-008

Регистратор

Категория

Подпись



58 АБ № 296381



# СЫНАКТВАЛЪСТВО

## О ГОСУДАРСТВЕННОЙ РЕГИСТРАЦИИ ПРАВА

Управления Федеральной службы государственной регистрации, кадастра и картографии по Пензенской области

Дата выдачи: 27-го сентября 2012 года

Документы-основания: Договор купли-продажи земельного участка от 07.09.2012 № 032

• Договор купли-продажи земельных участков от 08.09.2012 № 013

**Субъект (субъекты) права:** Владение инвестиционных паев  
- Закрытый паевой инвестиционный фонд "Финанс-Капитальные инвестиции", данные о которых устанавливаются на основании данных типовых счетов паев и записей инвестиционных паев в реестре владельцев инвестиционных паев и счетов паев владельцев инвестиционных паев

**Вид права:** Общая долевая собственность

**Объект права:** Земельный участок для сельскохозяйственного назначения, категория земель - земли сельскохозяйственного назначения, общ. площ. 18396 кв. м, адрес (местонахождение) участка: Участок находится в границах кадастрового квартала, расположенного на кадастровой территории Пензенской области, Малосердобинский р-н, с/поселок, д. Мельничное, д. 20/2, принадлежащий на праве собственности

Кадастровый (или условный) номер: 58-17-0150101-67

Существующие обременения (обременения) права: доверительное управление  
о нем в Едином государственном реестре недвижимости установлено и сказано в п. 17 от 27-го сентября 2012 года оспаривания регистрации № 58-58-12/02827612-433

Регистратор

Клиент




Подпись

58 АБ № 296380







# ОБЛАСТНОЕ

## УПРАВЛЕНИЕ ФЕДЕРАЛЬНОЙ СЛУЖБЫ ГОСУДАРСТВЕННОЙ РЕГИСТРАЦИИ, КАДАСТРА И КАРТОГРАФИИ ПО ПЕНЗЕНСКОЙ ОБЛАСТИ

Управление Федеральной службы государственной регистрации, кадастра и картографии по Пензенской области

Дата выдачи: "27" сентября 2012 года

Документы-основания: Договор купли-продажи земельных долей от 07.09.2012г. №012

• Договор купли-продажи земельных долей от 23.08.2012г. №015

**Субъект (субъекты) права:** Выделенца инвестиционных паев "Зарыбный регион" павшей инвестиционной фонда "Фонд-Клиника-павшие вложения", данные о которых устанавливаются на основании данных анкеты участника инвестиционных паев и реестра владельцев инвестиционных паев и реестра деловых инвестиционных паев.

**Вид права:** Обязан долевого участия.

**Объект права:** Земельный участок для сельскохозяйственного производства, категория земель: земли сельскохозяйственного назначения, общая площадь: 26753 кв. м, адрес (местонахождение) объекта: Участок находится привокзальной с/б в границах территории сельхозпредприятия Пензенская область, Малосердобинский р.п. с. Меньшино, расположенного на территории участка.


Кадастровый (или условный) номер: 58-17-01-20101-03

**Судебно-государственное (государственное) право:** выдано, органы управления: в чем в Едином государственном реестре прав на недвижимое имущество и сделок с ним "27" сентября 2012 года сделана запись регистрации № 58-48-1/2012-4/02

Регистратор

Каталог

Водитель



58 АБ К 296378



# СВЕДЕТЕЛЬСТВО

## О ГОСУДАРСТВЕННОЙ РЕГИСТРАЦИИ ПРАВА

Управления Федеральной службы государственной регистрации, кадастра и картографии по Пензенской области

Дата выдачи: 27 сентября 2012 года

Документы-основания: договор купли-продажи земельного участка от 07.09.2012г. №072

• Договор купли-продажи земельных долей от 27.08.2012г. №015

Субъект субъекта права: Владелец инвестиционных прав

Закртый паевой инвестиционный фонд "Фонд Капитальные вложения" - данные о котором устанавливаются на основании данных лицевых счетов владельцев инвестиционных прав в реестре владельцев инвестиционных прав и счетов денежного инвестирования паев

Вид права: Общеправное обременение

Объект права: Земельный участок для сельскохозяйственного назначения, категория земель: земли сельскохозяйственного назначения, кадастровый номер: 58-01-0150103/04 (многоквартирный) объект. Участок находится примерно в 2,9 км по направлению на северо-запад от центра Пензенской области, Мокшаровский р-н, с. Марьевка, на пологом склоне в пределах участка

Кадастровый (или условный) номер: 58-01-0150103/04

Существование ограничений (обременений) права: обременение в виде ипотеки, о чем в Едином государственном реестре недвижимости внесены сведения и запись от 27 сентября 2012 года с кадастровым номером регистрации № 58-58-12028-2012-447

Регистратор

Кадастровый

(подпись)



58 АБ № 296377



# СЫМАНТАЛЬСКОЕ

## в Государственной кадастровой публичной книге

Управление Федеральной службы государственной регистрации, кадастра и картографии по Новгородской области

Дата выдачи: 27 сентября 2012 года

Документы-основания: Договор купли-продажи земельных долей от 07.09.2012 г. №032

Договор купли-продажи земельных долей от 22.08.2012 г. №015

Субъект (субъекты) права: Владелец инвестиционных паев - Закрытый региональный паевой инвестиционный фонд "Фонд-Капитальные инвестиции", данные о которых установлены в Едином государственном реестре инвестиционных паев и реестре владельцев инвестиционных паев и счетов для владельцев инвестиционных паев

Вид права: Общая доля в собственности

Объект права: Земельный участок для сельскохозяйственного назначения, категория земель - земля населенных пунктов, назначение - дачный участок, кадастровый номер 58-07/013/01/01-02 (местонахождение): область: Новгородская, район: Псковский, с/пос. с. Мухоморовское р.п., с. Мухоморок, расположенного на территории участка

Кадастровый (или условный) номер: 58-07/013/01/01-02

Существующие ограничения (обременения) права: Идентификационное свидетельство о вводе в Единый государственный реестр прав на недвижимое имущество и сделок с ним от 27 сентября 2012 года с записью регистрации № 58-58/12-028/2012-446

Регистратор



(подпись)

58 АБ № 296376



# СВЕДЕТЕЛЬСТВО

## О ГОСУДАРСТВЕННОЙ РЕГИСТРАЦИИ ПРАВА

Удостоверяется Федеральной службой государственной регистрации, кадастра и картографии по Пензенской области

Дата выдачи: 22 сентября 2012 года

Документы-основания: Договор купли-продажи земельных долей от 01.09.2012г. №032

• Договор купли-продажи земельных долей от 22.08.2012г. №015

**Субъект (субъекты) права:** Владелец инвестиционных паев  
Зарегистрированный в Едином государственном реестре недвижимости фонд "Фонд Капитальные инвестиции", данные о котором устанавливаются на основании данных Единого государственного реестра недвижимости инвестиционных паев и реестра владельцев инвестиционных паев и сведений Единого государственного реестра недвижимости

**Вид права:** Община земельных дольщиков


**Объект права:** Земельный участок для сельскохозяйственного назначения, категория земель: земли сельскохозяйственного назначения, община площадью 600 кв. м, адрес (местонахождение) общины: Участок находится при входе в 1 км. от поворота на автомобильную дорогу от ориентира Пензенская область, Малосердобинский р-н, с. Марьевка, расположенный по адресу: община

Кадастровый (или условный) номер: 58:17:0150101:67

**Существующие ограничения (временные) права:** Ипотечное заложенное право в Едином государственном реестре недвижимости на основании документа от 02 июля 2012 года с кадастровым номером регистрации № 58-58:17:0150101:415

Регистратор

Канцелярия



(подпись)

58-АБ № 296375



# СВИДЕТЕЛЬСТВО

## О ГОСУДАРСТВЕННОЙ РЕГИСТРАЦИИ ПРАВА

Управления Федеральной службы государственной регистрации, кадастра и картографии по Республике Башкортостан

Дата выдачи: 27 октября 2012 года

Документы-основания: Договор купли-продажи земельных долей от 07.09.2012 № 037

Документ купли-продажи земельных долей от 22.08.2012 № 011

**Субъект (субъекты) права:** Фонд для инвестиций п/а «Фонд для инвестиций», данные о котором содержатся за исключением данных о счетах владельцев инвестиционных паев в реестре владельцев инвестиционных паев и счетах для владельцев инвестиционных паев

**Вид права:** Общая долевая собственность

**Объект права:** Земельный участок для сельскохозяйственного использования, категория земель: «земли населенных пунктов», вид разрешенного использования: «для размещения объектов складского назначения». Участок находится по адресу: Республика Башкортостан, город Салават, ул. Уметская, д. 2

Кадастровый (или условный) номер: 58-17-0180-02/17

**Существующие в отношении обременения права:** ипотека в пользу Управления о чем в Едином государственном реестре прав на недвижимое имущество и сделок с ним от 27 октября 2012 года сделана запись регистрации № 58-58-17-0180-02/17-4/14

Регистратор

Кашпирова



(подпись)

56 АБ № 296374



# СВИДЕТЕЛЬСТВО

## О ГОСУДАРСТВЕННОЙ РЕГИСТРАЦИИ ПРАВА

Управление Федеральной службы государственной регистрации, кадастра и картографии по Пензенской области

"27" сентября 2012 года

Дата выдачи:

Документы-основания: • Договор купли-продажи земельных долей от 22.08.2012г. №014

• Договор купли-продажи земельных долей от 07.09.2012г. №032

Субъект (субъекты) права: Владельцы инвестиционных паев  
Закрытый реальный паевой инвестиционный фонд "Финанс-Капитальные вложения", данные о которых устанавливаются на основании данных лицевых счетов владельцев инвестиционных паев в реестре владения паев инвестиционных паев и счетов депозитов владельцев инвестиционных паев

Вид права: Общая долевая собственность

Объект права: Земельный участок для сельскохозяйственного производства, категория земель: земли сельскохозяйственного назначения, общая площадь: 82426 кв. м, адрес (местонахождение) объекта: Участок находится примерно в 1,4 км по направлению на юго-запад от ориентира с. Малая Сердоба, расположенного за пределами участка, адрес ориентира: р.н. Малосердобинский

Кадастровый (или условный) номер: 58:17:0190101:44

Существующие ограничения (обременения) права: доверительное управление о чем в Едином государственном реестре прав на недвижимое имущество и сделок с ним "27" сентября 2012 года сделана запись регистрации № 58:58:12/028/2012-538

Регистратор

Евдокимов С. А.

(подпись)



58:АБ № 296419



## СВЕДЕТЕЛЬСТВО

### О ГОСУДАРСТВЕННОЙ РЕГИСТРАЦИИ ПРАВА

Управления Федеральной службы государственной регистрации,  
кадастра и картографии по Пензенской области

Дата выдачи: "27" сентября 2012 года

Документы-основания: Договор купли-продажи земельных долей от 07.09.2012г. №032

• Договор купли-продажи земельных долей от 22.08.2012г. №014

Субъект (субъекты) права: Владелец инвестиционных пасов

• Закрытый паевой инвестиционный фонд "Фонд Капитальные вложения", данные о которых устанавливаются на основании двусторонних счетов владельцев инвестиционных пасов и реестре владельцев инвестиционных пасов и счетов депо владельцев инвестиционных пасов

Вид права: Общая долевая собственность

Объект права: Земельный участок для сельскохозяйственного производства, категория земель: земли сельскохозяйственного назначения, общая площадь 2613 кв. м, адрес (местонахождение) объекта: Участок находится примерно в 1,9 км по направлению на юго-запад от ориентира с. Малые Серлобы, расположенного на территории участка, адрес ориентира: р-н Малосердобинский

Кадастровый (или условный) номер: 58-17-0190101-45

Существующие ограничения (обременения) права: доверительное управление

о чем в Едином государственном реестре прав на недвижимое имущество и сделок с ним "27" сентября 2012 года сделана запись регистрации № 58-58-12/028/2012-589

Регистратор

Киселев С. А.

МП

(подпись)

58 АБ № 296418



## ОБЩЕСТВЕННОСТЬ

### ГОСУДАРСТВЕННОЙ РЕГИСТРАЦИИ ПРАВ

Управления Федеральной службы государственной регистрации, кадастра и картографии по Пензенской области

Дата выдачи: "27" сентября 2012 года

Документы-основания: • Договор купли-продажи земельных долей от 07.09.2012г. №032

• Договор купли-продажи земельных долей от 22.08.2012г. №015

Субъект (субъекты) права: Владелец инвестиционных паев  
- Закрытый паевой инвестиционный фонд "Фонд-Капитальные вложения", данные о которых устанавливаются на основании данных индивидуальных счетов владельцев инвестиционных паев в реестре владельцев инвестиционных паев и счетов депозитов владельцев инвестиционных паев

Вид права: Общая долевая собственность

Объект права: Земельный участок для сельскохозяйственного производства, категория земель: земли сельскохозяйственного назначения, общая площадь: 10,630 кв. м, адрес (местонахождение) объекта: Участок находится примерно в 1,1 км по направлению на юг от ориентира с. Малая Серюба, расположенного за пределами участка, адрес ориентира: р-н Малосердобинский

Кадастровый (или условный) номер: 58:17:0190101:46

Существующие ограничения (обременения) права: доверительное управление о чем в Едином государственном реестре прав на недвижимое имущество и сделок с ним "27" сентября 2012 года сделана запись регистрации № 58-58-12/028/2012-396

Регистратор


Кавалки С.А.

МП

(подпись)

58 АБ № 296417





# СВЕДЕТЕЛЬСТВО

## О ГОСУДАРСТВЕННОЙ РЕГИСТРАЦИИ ПРАВА

Управления Федеральной службы государственной регистрации, кадастра и картографии по Пензенской области

от 27 сентября 2012 года

Дата выдачи:

Документы-основания: • Договор купли-продажи земельных долей от 07.09.2012г. №032

• Договор купли-продажи земельных долей от 22.08.2012г. №014

Субъект (субъекты) права: Владетель инвестиционных паев  
- Закрытый паевой инвестиционный фонд "Фонд Капитальные вложения", данные о которых указываются на основании данных анкетных счетов владельцев инвестиционных паев в реестре владельцев инвестиционных паев и счетов депо владельцев инвестиционных паев


Вид права: Общая долевая собственность

Объект права: Земельный участок для сельскохозяйственного назначения, категория земель: земли сельскохозяйственного назначения, общая площадь: 51846 кв. м, адрес (местонахождение) объекта: Участок находится примерно в 1,8 км по направлению на юго-запад от ориентира с. Малая Сердоба, расположенного за пределами участка, адрес ориентира: р.п. Малосердобинский

Кадастровый (или условный) номер: 58-17-0190101-47

Существующие ограничения (обременения) права: доверительное управление о чем в Едином государственном реестре прав на недвижимое имущество и сделок с ним: от 27 сентября 2012 года сделана запись регистрации № 58-58-12/023/2012-591

Регистратор



(подпись)

58 АБ № 296416



# ФИНАНСАЛЬНОЕ

## ФЕДЕРАЛЬНОЕ АГЕНТСТВО ПО ТЕХНИЧЕСКОМУ РЕГУЛИРОВАНИЮ И МЕТРОЛОГИИ

Управление Федеральной службы государственной регистрации,  
Кадастра и картографии по Пензенской области

"27" сентября 2012 года

Дата выдачи:

Документы-основания: Договор купли-продажи земельных долей от 07.09.2012г. №012

• Договор купли-продажи земельных долей от 22.08.2012г. №014

Субъект (субъекты) права: Владелец инвестиционных паяв  
Закрывает рейтинг паевой инвестиционный фонд "Фонд Капитальные вложения", данные о которых условно вводятся на основании данных лицевых счетов владельцев инвестиционных паяв в реестре владельцев инвестиционных паяв

Вид права: Общая долевая собственность

Объект права: Земельный участок для сельскохозяйственного производства, категория земель: земли сельскохозяйственного назначения, общая площадь: 409596 кв. м, адрес (местонахождение) объекта: Ущеточ находится примерно в 2 км по направлению на юго-восток от ориентира о. Малая Сердоба, расположенного за пределами участка, адрес ориентира: р.п. Малосердобинский

Кадастровый (или условный) номер: 58:17:0190201:100

Существующие ограничения (обременения) права: доверительное управление о чем в Едином государственном реестре прав на недвижимое имущество и сделок с ним "27" сентября 2012 года сделана запись регистрации № 58-58-12/028/2012-592

Регистратор

Кабанов С.А.

МП

(подпись)

58 АБ № 296415



# СВЯТАТЕЛЬСТВО

## О ГОСУДАРСТВЕННОЙ РЕГИСТРАЦИИ ПРАВА

Управление Федеральной службы государственной регистрации, кадастра и картографии по Пензенской области

27 сентября 2012 года

Дата выдачи:

Документы-основания: • Договор купли-продажи земельных долей от 07.09.2012г. №032

• Договор купли-продажи земельных долей от 22.08.2012г. №014

Субъект (субъекты) права: Владельцы инвестиционных пасов  
- Закрытый реестр пашей инвестиционный фонд "Фонд-Капиталыше вложени", данные о которых устанавливаются на основании данных лицевых счетов владельцев инвестиционных пасов в реестре владельцев инвестиционных пасов и счетов лето владельцев инвестиционных пасов

Вид права: Общая долевая собственность

Объект права: Земельный участок для сельскохозяйственного производства, категория земля: земли сельскохозяйственного назначения, общая площадь: 170562 кв. м, адрес (местонахождение) объекта: Участок находится примерно в 1,6 км по направлению на юго-восток от ориентира с. Малая Сердоба, расположенного за пределами участка, адрес ориентира: р-н Малосердобинский

Кадастровый (или условный) номер: 58-17-0190201:101

Существующие ограничения (обременения) права: доверительное управление о чем в Едином государственном реестре прав на недвижимое имущество и сделок с ним "27 сентября 2012 года сделана запись регистрации № 58-58-12/028/2012-593

Регистратор

Казанкин С. А.



МП

(подпись)

58 АБ № 296414



## СОУЩЕСТВЛЯЮЩЕЕ

### В ГОСУДАРСТВЕННОМ РЕГИСТРАЦИОННОМ БЮРО

Управление Федеральной службы государственной регистрации,  
кадастра и картографии по Пензенской области

"27" сентября 2012 года

**Дата выдачи:**

**Документы-основания:** - Договор купли-продажи земельных долей от 22.08.2012г. №014

- Договор купли-продажи земельных долей от 07.09.2012г. №032

**Субъект (субъекты) права:** - Владелец инвестиционных паев  
- Закрытый паевой инвестиционный фонд "Финанс-Капитальные вложения", данные о котором устанавливаются на основании данных лицевых счетов владельцев инвестиционных паев в реестре владельцев инвестиционных паев и счетов депо владельцев инвестиционных паев

**Вид права:** - Общая долевая собственность

**Объект права:** - Земельный участок для сельскохозяйственного производства, категория земель: земли сельскохозяйственного назначения, общая площадь 8466 кв. м, адрес (местонахождение) объекта: Участок находится примерно в 1,2 км по направлению на юг от ориентира с. Мала Сердоба, расположенного за пределами участка, адрес ориентира: рп. Малосердобинский

**Кадастровый (или условный) номер:** 58.17.0190201:102


**Существующие ограничения (обременения) права:** доверительное управление о чем в Едином государственном реестре прав на недвижимое имущество и сделок с ним "27" сентября 2012 года сделана запись регистрации № 58-58-12/028/2012-594

Регистратор

Котешная Е. А.

(подпись)

58 АБ № 296413



# ОБНАРУЖЕНИЕ

## О ГОСУДАРСТВЕННОЙ РЕГИСТРАЦИИ ПРАВА

Управление Федеральной службы государственной регистрации, кадастра и картографии по Пензенской области

Дата выдачи: 27 сентября 2012 года

Документы-основания: Договор купли-продажи земельных долей от 01.09.2012г. №032

- Договор купли-продажи земельных долей от 22.08.2012г. №014

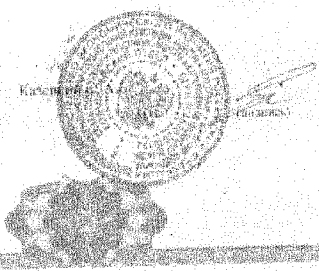
Субъект (субъекты) права: Индивидуальный предприниматель  
 - Закрытый партнерский клуб при государственной форме "Финанс-Кредитовый союз", данные о котором указываются в государственном реестре субъектов федеральных инвестиционных зон в разделе "Информация о субъектах права" и описаны в Едином государственном реестре недвижимости

Вид права: Обременение собственности

Объект права: Земельный участок для сельскохозяйственного производства, категория земель - земли населенных пунктов, назначение - садоводство, адрес (адресно-кадастровый объект): Участок находится примерно в 1,0 км по прямой линии на юго-запад от деревни с. Малая Сурябуха, расположенная на территории участка, адрес объекта: р.п. Малая Сурябуха

Кадастровый (или условный) номер: 58-17-01-00301-01

Существование отчуждения (обременения) права: Индивидуальное управление отчужден в Едином государственном реестре недвижимости информации и сделок с ней 27 сентября 2012 года, дата вступления в силу: 28.08.2012г. № 58-17-01-00301-01-001



Регистратор

Калькулятор

58 АЕ № 296564



# СВЯТАТО

## С ГОСУДАРСТВЕННОЙ РЕГИСТРАЦИИ ПРАВА

Управление Федеральной службы государственной регистрации, кадастра и картографии по Пензенской области

27 сентября 2012 года

Дата выдачи:

Документы-основания: • Договор купли-продажи земельных долей от 07.09.2012г. №012

• Договор купли-продажи земельных долей от 22.08.2012г. №014  
Субъект (субъекты) права: Владельцы инвестиционных паев  
Закрытый паевой инвестиционный фонд "Финанс-Капитальные вложения", данные в которых устанавливаются на основании данных лицевых счетов владельцев инвестиционных паев в реестре владельцев инвестиционных паев и счетов депо владельцев инвестиционных паев


Вид права: Община долевой собственности

Объект права: Земельный участок для сельскохозяйственного производства, категория земель: земли сельскохозяйственного назначения, общая площадь 139636 кв. м, адрес (местонахождение) объекта: Участок находится примерно в 4,5 км по направлению на юго-запад от ориентира с. Малая Сердоба, расположенный за пределами участка, адрес ориентира: г-и Малоевская

Кадастровый (или условный) номер: 58:17:0190201:001

Существенные ограничения (обременения) права: доверительное управление о чем в Едином государственном реестре прав на недвижимое имущество и сделок с ним от 27 сентября 2012 года сделана запись регистрации № 58-58-12/028/2012-395

Регистратор



Казанкин С. А.

(подпись)

58 АБ № 296412



# СОБЛАТТЕЛЪСТВО

## в Государственный инвестиционный фонд

Управление Федеральной службы государственной регистрации, кадастра и картографии по Пензенской области

27 сентября 2012 года

Дата выдачи:

Документ-основания: Договор купли-продажи земельных долей от 07.09.2012г. №032

Субъект (субъекты) права: Владелец инвестиционных паев - Закрытый паевой инвестиционный фонд "Финанс-Капитальные вложения", данные о которых устанавливаются на основании данных лицевых счетов владельцев инвестиционных паев в реестре владельцев инвестиционных паев и счетов учета владельцев инвестиционных паев

Вид права: Общая долевая собственность

Объект права: Земельный участок для сельскохозяйственного производства, категория земель: земли сельскохозяйственного назначения, общая площадь 3491 кв. м, адрес (местонахождение) объекта: Участок находится примерно в 0,9 км по направлению на юго-запад от ориентира с Малая Сердоба, расположенного за пределами участка, адрес ориентира: р.п Малосердобинский


Кадастровый (или условный) номер: 58:17:0190201:78

Существующие ограничения (обременения) права: доверительное управление о чем в Едином государственном реестре прав на недвижимое имущество и сделок с ним от 27 сентября 2012 года сделана запись регистрации № 58-58-12/028/2012-596

Регистратор

Кашакин С. А.

(подпись)



58 АБ № 296411



# СЫМВАЛІЧНАСЦЬ

## У ГОСУДАРСТВЕННОЙ РЕГИСТРАЦИИ ПРАВА

Управления Федеральной службы государственной регистрации, кадастра и картографии по Витебской области

27 сентября 2012 года

Дата выдачи:

Документы-основания: • Договор купли-продажи земельных долей от 07.09.2012г. №032

• Договор купли-продажи земельных долей от 22.08.2012г. №014

Субъект (субъекты) права: Владелец инвестиционных паев  
• Зкрытый републн паевой инвестиционной фонда "Финанс-Капитальные вложения", данные о которых указаны в выписке от основания данных лицовых счетов владельцев инвестиционных паев в реестре владельцев инвестиционных паев и счетов оаю владельцев инвестиционных паев

Вид права: Община долевая собственность


Объект права: Земельный участок для сельскохозяйственного производства, категория земель: земли сельскохозяйственного назначения, обща площадь 1022848 кв. м, адрес (местонахождение) объекта: Участок находится примерно в 1 км по направлению на село - запад от ориентира с. Малая Сердоба, расположенного за пределами участка, адрес ориентира: р-н Могилевский

Кадастровый (или условный) номер: 58-17-0190201-79

Существующие ограничения (обременения) права: доверительное управление о чем в Едином государственном реестре прав на недвижимое имущество и сделок с ним 27 сентября 2012 года сделана запись регистрации № 58-58-12/028/2012-597

Регистратор

Казюкин С. А.



(подпись)

58 АБ № 296410





# СЫМБАТТЭАЛЬСЭЭ

## О ГОСУДАРСТВЕННОЙ РЕГИСТРАЦИИ ПРАВ

Управление Федеральной службы государственной регистрации,  
кадастра и картографии по Пензенской области

27 сентября 2012 года

Дата выдачи:

Документ-основания: Договор купли-продажи земельных долей от 07.09.2012г. №032

• Договор купли-продажи земельных долей от 22.08.2012г. №014

Субъект (субъекты) права: Владелец инвестиционных паев - Закрытый паевой инвестиционный фонд "Финанс-Капитальные вложения", данные о котором устанавливаются на основании данных лицевых счетов владельцев инвестиционных паев в реестре владельцев инвестиционных паев и счетов дато владельцев инвестиционных паев

Вид права: Общая долевая собственность

Объект права: Земельный участок для сельскохозяйственного назначения, категория земель: земли сельскохозяйственного назначения, общая площадь 33754 кв. м, адрес (местонахождение) объекта: Участок находится примерно в 2,6 км по направлению на юго-запад от ориентира С. Малая Сердоба, расположенного за пределами участка, адрес ориентира: рп Малосердобинский

Кадастровый (или условный) номер: 58:17:0190201:80


Существующие ограничения (обременения) права: доверительное управление о чем в Едином государственном реестре прав на недвижимое имущество и сделок с ним 27 сентября 2012 года сделана запись регистрации № 58-58-12/028/2012-598

Регистратор

Касимова С.А.

МП

(подпись)



58 АБ № 296409



## СВЕДЕТЕЛЬСТВО

### О ГОСУДАРСТВЕННОЙ РЕГИСТРАЦИИ ПРАВА

Управление Федеральной службы государственной регистрации,  
кадастра и картографии по Пензенской области

"27" сентября 2012 года

Дата выдачи:

Документы-основания: • Договор купли-продажи земельных долей от 07.09.2012г. №032

• Договор купли-продажи земельных долей от 22.08.2012г. №014

Субъект (субъекты) права: Владелец инвестиционных паев

Закрытый паевой инвестиционный фонд "Финанс-Капитальные вложения", данные о которых устанавливаются на основании данных лицевых счетов владельцев инвестиционных паев в реестре владельцев инвестиционных паев и счетов денежной владельцев инвестиционных паев

Вид права: Общая долевая собственность

Объект права: Земельный участок для сельскохозяйственного производства, категория земель: земли сельскохозяйственного назначения, общая площадь 3123548 кв. м адрес (местонахождение) объекта: Участок находится примерно в 5 км по направлению на юг от ориентира с. Малая Сердоба, расположенного на продаже участка, адрес ориентира: р-н Малосердобинский

Кадастровый (или условный) номер: 58-17-0190201:81

Существующие ограничения (обременения) права: доверительное управление с чем в Едином государственном реестре прав на недвижимое имущество и сделок с ним "27" сентября 2012 года сделана запись регистрации № 58-58-12/028/2012-599

Регистратор

Калинина А.



(подпись)

56 АБ № 296408



# СВЯДЕТЕЛЬСТВО

## О ПОБУДАНСТВОВАНИИ ПРАВА СОБЛАДАНСТВА

Утверждено Федеральной службой государственной регистрации, кадастра и картографии на территории Московской области

«27» сентября 2012 года

Дата выдачи:

Документы-основания: • Договор купли-продажи земельных долей от 07.09.2012г. №032

• Договор купли-продажи земельных долей от 22.08.2012г. №014

Субъект (субъекты) права: Владелец инвестиционных паев - Закрытый републ. паевой инвестиционный фонд «Фонд-Капитальные вложения», данные о которых устанавливаются на основании данных банковских счетов владельцев инвестиционных паев в реестре владельцев инвестиционных паев и счетов депо владельцев инвестиционных паев.

Вид права: Общая долевая собственность

Объект права: Земельный участок для сельскохозяйственного производства, категория земель: земли сельскохозяйственного назначения, общая площадь 480046 кв. м, адрес (местонахождение) объекта: Участок находится примерно в 7,5 км по направлению на юг от ориентира с. Малая Сердоба, расположенного за пределами участка, адрес ориентира: р-н Малосердобинский

Кадастровый (или условный) номер: 58:17:0190201:82

Существующие ограничения (обременения) права: доверительное управление о чем в Едином государственном реестре прав на недвижимое имущество и сделок с ним «27» сентября 2012 года сделана запись регистрации № 58-58-12/028/2012-600

Регистратор

Казенин Г. А.

(подпись)



58 АБ № 296407



## СОМНАТЕАЛЪ СЪВЪ

### Ъ ГОСУДАРСТВЕННОЙ РЕГИСТРАЦИИ ПРАВА

Управление Федеральной службы государственной регистрации,  
кадастра и картографии по Пензенской области

Дата выдачи: "27" сентября 2012 года

Документы-основания: • Договор купли-продажи земельных долей от 07.09.2012г. №032

• Договор купли-продажи земельных долей от 22.08.2012г. №014

**Субъект (субъекты) права:** Владелец инвестиционных паев  
"Закрытый реальный паевой инвестиционный фонд "Финанс-Капитальные вложения", данные о которых устанавливаются на основании данных лицевых счетов владельцев инвестиционных паев в реестре владельцев инвестиционных паев и счетов депо владельцев инвестиционных паев

**Вид права:** Общая долевая собственность


**Объект права:** Земельный участок для сельскохозяйственного производства, категория земель: земли сельскохозяйственного назначения, общая площадь: 4904 кв. м, адрес (местонахождение) объекта: Участок находится примерно в 1,6 км по направлению от юг от ориентира с. Малая Сердоба, расположенного за пределами участка, адрес ориентира: р-н Малосердобинский

**Кадастровый (или условный) номер:** 58.17.0190201.84

**Существующие ограничения (обременения) права:** доверительное управление  
о чем в Едином государственном реестре прав на недвижимое имущество и сделок с ним: "27" сентября 2012 года сделана запись регистрации № 58-58-12/028/2012-601

Регистратор

Косенков С.А.



(подпись)

58 АБ № 296406



# ОБЪЯВЛЕНИЕ

## О КОМПЬЮТЕРИЗОВАННОЙ РЕГИСТРАЦИИ ПРАВ

Управление Федеральной службы государственной регистрации, кадастра и картографии по Республике Татарстан

Дата подачи: 27 сентября 2012 года

Документы-основания: Договор купли-продажи земельных долей от 07.09.2012г. №032

Договор купли-продажи земельных долей от 22.08.2012г. №014

Субъекты (субъекты) права: Владальцы инвестиционных паев

Закрепленный реальный паевой инвестиционный фонд "Финанс-Капитальные вложения", данные о котором устанавливаются на основании данных выведенных сведений инвестированных паев в реестре владельцев инвестиционных паев и счетов депо ипасов реестра инвестиционных паев

Вид права: Общая долевая собственность

Объект права: Земельный участок для сельскохозяйственного производства, категория земель - земли сельскохозяйственного назначения, общая площадь 40537 кв. м, адрес (местонахождение) объекта: Участок находится примерно в 1,8 км по направлению на юг от ориентира с. Малая Сердобя, расположенного за пределами участка; адрес ориентира: рп. Малосердобинский

Кадастровый (или условный) номер: 58-17-0190201-83

Существующие ограничения (обременения) права: доверительное управление, о чем в Едином государственном реестре недвижимости имеется запись и связан с ним 27 сентября 2012 года сделка купли-продажи регистрации № 58-38-12/028/2012-602


Регистратор

Казеева М.А.



(подпись)

58 АБ Р 296405



# ОБЯЗАТЕЛЬСТВО

## О ГОСУДАРСТВЕННОМ РЕГИСТРАЦИИ ПРАВА

Управление Федеральной службы государственной регистрации, кадастра и картографии по Республике Башкортостан

Дата выдачи: "27" сентября 2012 года

**Документы-основания:** Договор купли-продажи земельных долей от 07.09.2012г. №032

• Договор купли-продажи земельных долей от 22.08.2012г. №014

**Субъект (субъекты) права:** Владелец инвестиционных долей  
Закрытый реальный паевой инвестиционный фонд "Фонд-Капитал-Инв. Инвестиция", доли в котором устанавливаются на основании личных счетов владельцев инвестиционных долей в реестре владельцев инвестиционных долей и с учетом доли владельца инвестиционных долей

**Вид права:** Общая долевая собственность

**Объект права:** Земельный участок для сельскохозяйственного производства, категория земель: земли сельскохозяйственного назначения, общая площадь: 4,205 кв. м, адрес (местонахождение) объекта: Участок находится примерно в 0,3 км по направлению на юг от ориентира в Малия Сердоба, расположенного за пределами участка, адрес ориентира: р-н Малосердобинский

**Кадастровый (или условный) номер:** 58.17.0190201.83

**Существующие ограничения (обременения) права:** доверительное управление о чем в Едином государственном реестре прав на недвижимое имущество и сделок с ним "27" сентября 2012 года сведения внесены регистрами № 58-58-12-02672012-603

Регистратор

Колескин С. В.



(подпись)

58 АБ № 296404



## СНИМАТЕЛЬСТВО

### ФЕДЕРАЛЬНОЕ АГЕНТСТВО ТЕРРИТОРИАЛЬНОЙ ИНТЕГРАЦИИ И КАДАСТРА

Управление Федеральной службы государственной регистрации, кадастра и картографии по Республице Татарстан

Дата выдачи: 27 сентября 2012 года

Документы-основания: Договор купли-продажи земельных долей от 07.09.2012г. №032

• Договор купли-продажи земельных долей от 22.08.2012г. №014

Субъект (субъекты) права: Владелец инвестиционных паев

- Закрытый паевой инвестиционный фонд "Финанс-Коллективные вложения", данные о котором содержатся на основании данных лицевых счетов владельца инвестиционных паев в реестре владельцев инвестиционных паев и счетов денежного владельца инвестиционных паев

Вид права: Общая долевая собственность

Объект права: Земельный участок для сельскохозяйственного производства, категория земель - земли сельскохозяйственного назначения, общая площадь 22446 кв. м, адрес (местонахождение) объекта: Участок находится примерно в 7,0 км по направлению на северо-востока от с/пос. Малин Сарлаба, расположенного на территории участка, адрес ориентира: р-п Малосердобинский

Кадастровый (или условный) номер: 58-17-0190301-86

Существующие ограничения (обременения) права: доверительное управление о чем в Едином государственном реестре прав на недвижимое имущество и сделок с ним: 27 сентября 2012 года сделана запись регистрации № 58-58-17-0126726-13-004

Регистратор

Киселев С. А.

(подпись)

58 АБ № 296403



# СЕРВИС

## ФЕДЕРАЛЬНОЙ СЛУЖБЫ ГОСУДАРСТВЕННОЙ РЕГИСТРАЦИИ, КАДАСТРА И ИМПОРТА

Управление Федеральной службы государственной регистрации, кадастра и картографии по Пензенской области

Дата выдачи: 27 сентября 2012 года

Документы-основания: Договор купли-продажи земельных долей от 07.09.2012г. №632

- Договор купли-продажи земельных долей от 22.08.2012г. №611

Субъект (субъекты) права: Владелец инвестиционных паев

- Закрытый паевой инвестиционный фонд "Финанс-Капитал-Киев-Инвестиция", данные о котором устанавливаются на основании данных лицевых счетов владельцев инвестиционных паев и реестра владельцев инвестиционных паев и счетов депо владельцев инвестиционных паев

Вид права: Общая долевая собственность

Объект права: Земельный участок для сельскохозяйственного производства, категория земель: земли сельскохозяйственного назначения, общая площадь: 5143/6 кв. м, адрес (местонахождение) объекта: Участок находится примерно в 8,7 км по направлению на юг от ориентира с: Матв. Сераоба, расположенного за пределами участка, адрес ориентира: р-н Малосердобинский

Кадастровый (или условный) номер: 58-17-0190201-87

Существующие ограничения (обременения) права: доверительное управление о чем в Едином государственном реестре прав на недвижимое имущество и сделок с ним от 27 сентября 2012 года сделана запись регистрации № 58-58-17/012/2012-603

Регистратор



(подпись)

58 АБ № 296402





**СВИДЕТЕЛЬСТВО  
О ГОСУДАРСТВЕННОЙ РЕГИСТРАЦИИ ПРАВА**

Управление Федеральной службы государственной регистрации,  
оценки и картографии по Пензенской области

"27" сентября 2012 года

Дата взыскания:  
**Документы-основания:** • Договор купли-продажи земельных долей от 07.09.2012г. №012  
• Договор купли-продажи земельных долей от 22.08.2012г. №014  
**Субъект (субъекты) права:** Владелец инвестиционных паев  
• Закрытый паевой инвестиционный фонд "Фонд Капитальные вложения", данные и  
которые устанавливаются на основании данных банковских счетов владельцев инвестиционных  
паев в реестре владельцев инвестиционных паев и счетов владельцев инвестиционных  
паев  
**Вид права:** Общая долевая собственность  
**Объект права:** Земельный участок для сельскохозяйственного производства, категория  
земель: земля сельскохозяйственного назначения, общая площадь 27341 кв. м, адрес  
(местонахождение) объекта: Участок находится примерно в 5 км по направлению на юго-  
запад от ориентира с. Малая Сердоба, расположенного за пределами участка; адрес ориентира  
рпн Малосердобинский  
**Кадастровый (или условный) номер:** 58-17-0190201-88  
**Существующие ограничения (обременения) права:** доверительное управление  
в том в Едином государственном реестре прав на недвижимое имущество и сделок с ним "27"  
сентября 2012 года сделка записана регистрационный № 58-58-12028/2012-606

Регистратор

Кухарко С.А.



(подпись)

58 АЕ № 296401



**СВЯТАТЕЛЬСТВО**  
**О ВЪВЕДЕНИИ В ГОСУДАРСТВЕННЫЙ РЕЕСТР ПРАВА**

Управление Федеральной службы государственной регистрации,  
кадастра и картографии по Пензенской области

Дата выдачи: "27" сентября 2012 года  
Документы-основания: • Договор купли-продажи земельных долей от 07.09.2012г. №032

• Договор купли-продажи земельных долей от 22.08.2012г. №014  
Субъект (субъекты) права: Владельца инвестиционных паев  
• Закрытый паевой инвестиционный фонд "Синим-Капитальные вложения", данные о которых устанавливаются на основании данных лицевых счетов владельцев инвестиционных паев в реестре владельцев инвестиционных паев и счетов detto владельцев инвестиционных паев

Вид права: Общая долевая собственность  
Объект права: Земельный участок для сельскохозяйственного производства, категория земель: земли сельскохозяйственного назначения, общая площадь 119083 кв. м адрес (местонахождение) объекта: Участок находится примерно в 3,2 км по направлению на юг от ориентира с. Малая Сердоба, расположенного за пределами участка, адрес ориентира: р-н Малосердобинский

Кадастровый (или условный) номер: 58:17:0190201:89

Существующие ограничения (обременения) права: доверительное управление о чем в Едином государственном реестре прав на недвижимое имущество и сделок с ним "27" сентября 2012 года сделана запись регистрации № 58-54-12/2012-607

Регистратор

Казанцев С. А.

МП

(подпись)

58 АБ № 296400



# СВЕДЕНИЯ

## О ГОСУДАРСТВЕННОЙ РЕГИСТРАЦИИ ПРАВА

Управление Федеральной службы государственной регистрации, кадастра и картографии по Пензенской области

"27" сентября 2012 года

Дата выдачи:

Документы-основания: • Договор купли-продажи земельных долей от 07.09.2012г. №032

• Договор купли-продажи земельных долей от 22.08.2012г. №014

Субъект (субъекты) права: Владелец инвестиционных паев  
- Закрытый паевой инвестиционный фонд "Фонд-Капитальные вложения", данные о которых устанавливаются на основании данных банковских счетов владельцев инвестиционных паев и реестре владельцев инвестиционных паев и счетов депо владельцев инвестиционных паев

Вид права: Обная долевая собственность


Объект права: Земельный участок для сельскохозяйственного производства, категория земель: земля сельскохозяйственного назначения, обная площадь 42794 кв. м, адрес (местонахождение) объекта: Участок находится примерно в 2,3 км по направлению на юг от ориентира с. Малая Сердоба, расположенного за пределами участка, адрес ориентира: р-н Малосердобинский

Кадастровый (или условный) номер: 58:17:0190201:50

Существующие ограничения (обременения) права: доверительное управление с чем в Едином государственном реестре прав на недвижимое имущество и сделок с ним "27" сентября 2012 года сделана запись регистрации № 58-58-12/028/2012-608

Регистратор

Козырева С.А.



(подпись)

58 АБ № 298300



**СВЕДЕТЕЛЬСТВО  
О ГОСУДАРСТВЕННОЙ РЕГИСТРАЦИИ ПРАВА**

Управление Федеральной службы государственной регистрации,  
кадастра и картографии по Пензенской области

Дата выдачи: "27" сентября 2012 года

Документы-основания: • Договор купли-продажи земельных долей от 07.09.2012г. №032

• Договор купли-продажи земельных долей от 22.08.2012г. №014

**Субъект (субъекты) права:** Владельцы инвестиционных паев  
- Закрытый реальный паевой инвестиционный фонд "Фонд-Капитальные вложения", данные о которых устанавливаются на основании данных лицевых счетов владельцев инвестиционных паев в реестре владельцев инвестиционных паев и счетов депо владельцев инвестиционных паев.

**Вид права:** Общая долевая собственность


**Объект права:** Земельный участок для сельскохозяйственного производства, категория земель: земли сельскохозяйственного назначения, общая площадь 12086 кв. м, адрес (местонахождение) объекта: Участок находится примерно в 8,3 км по направлению на юг от пункта с. Малая Сердоба, расположенного за пределами участка, адрес ориентира: р-н Малосердобинский

**Кадастровый (или условный) номер:** 58-17-0190201-91

**Существующие ограничения (обременения) права:** доверительное управление о чем в Едином государственном реестре прав на недвижимое имущество и сделок с ним "27" сентября 2012 года сделана запись регистрации № 58-58-12/028/2012-609

Регистратор

Казарин С. А.



(подпись)

58 АБ № 296398



РОССИЙСКАЯ ФЕДЕРАЦИЯ  
Министерство экономического развития Российской Федерации  
**СВЯТАТЕЛЬСТВО**  
**О ГОСУДАРСТВЕННОЙ РЕГИСТРАЦИИ ПРАВА**

Управление Федеральной службы государственной регистрации,  
кадастра и картографии по Пензенской области

"27" сентября 2012 года

Дата выдачи:

Документы-основания: • Договор купли-продажи земельных долей от 07.09.2012г. №032

• Договор купли-продажи земельных долей от 22.08.2012г. №014

Субъект (субъекты) права: Владелец инвестиционных паев  
Закрытый паевой инвестиционный фонд "Фонд-Капитальные инвестиции", данные о  
которых устанавливаются на основании данных аналитических отчетов владельцев инвестиционных  
паев в ресурсе владельцев инвестиционных паев и счетов депо владельцев инвестиционных  
паев


Вид права: Общая долевая собственность

Объект права: Земельный участок для сельскохозяйственного производства, категория  
земель: земли сельскохозяйственного назначения, кадастр площади 0364 кв. м, адрес  
(местонахождение) объекта: Участок находится примерно в 2,9 км по направлению на юг от  
ориентира с. Малая Сердоба, расположенного за пределами участка, адрес ориентира: рпг  
Малосердобинский

Кадастровый (или условный) номер: 58:17:0190201:92

Существующие ограничения (обременения) права: доверительное управление  
о чем в Едином государственном реестре прав на недвижимое имущество и сделок с ним "27"  
сентября 2012 года сделана запись регистрации № 58:58:12/028/2012-610

Регистратор



Касьянов С. А.

МП

(подпись)

58 АБ № 296397



# СВЯТАТЕЛЬСТВО

## УПРАВЛЕНИЯ ФЕДЕРАЛЬНОЙ СЛУЖБЫ ГОСУДАРСТВЕННОЙ РЕГИСТРАЦИИ, КАДАСТРА И КАРТОГРАФИИ ПО РЕСПУБЛИКЕ БАШКОРТОСТАН

Управление Федеральной службы государственной регистрации, кадастра и картографии по Республике Башкортостан

"27" сентября 2012 года

Дата выдачи: "27" сентября 2012 года

Документы-основания: Договор купли-продажи земельных долей от 27.08.2012г. №014

Субъект (субъекты) права: Владелец инвестиционных паев - Закрытый паевой инвестиционный фонд "Фонд-Капитальные вложения", данные о котором устанавливаются на основании данных лицевого счета владельца инвестиционных паев в реестре владельцев инвестиционных паев и счетов дельта владельцев инвестиционных паев


Вид права: Общая долевая собственность

Объект права: Земельный участок для сельскохозяйственного производства, категория земель: земли сельскохозяйственного назначения, общая площадь: 13405 кв. м, адрес (местонахождение) объекта: Участок находится примерно в 5,6 км по направлению на юг от ориентира с. Малах Сердоба, расположенного за пределами участка, адрес ориентира: рпн Малосердобинский

Кадастровый (или условный) номер: 58:17:0190201:93

Существующие ограничения (обременения) права: доверительное управление о чем в Едином государственном реестре прав на недвижимое имущество и сделок с ним "27" сентября 2012 года сделана запись регистрации № 58-38-12/028/2012-611

Регистратор



(подпись)

58 АБ М 296396



# ОБЯЗАТЕЛЬСТВО

## ФЕДЕРАЛЬНОЙ АГЕНЦИИ ИСТИННОСТИ

Управление Федеральной службы государственной регистрации, кадастра и картографии по Пензенской области

"27" сентября 2012 года


Дата выдачи: Договор купли-продажи земельных долей от 07.09.2012г. №032

Документы-основания: Договор купли-продажи земельных долей от 07.09.2012г. №032  
Субъект (субъекты) права: Владелец инвестиционных паев  
Закрытый паевой инвестиционный фонд "Финан-Капитальные вложения", данные о которых устанавливаются на основании данных лицевых счетов владельцев инвестиционных паев в реестре владельцев инвестиционных паев и счетов депо владельцев инвестиционных паев

Вид права: Общая земельная собственность  
Объект права: Земельный участок для сельскохозяйственного производства, категории земель: земли сельскохозяйственного назначения, общая площадь: 1943552 кв. м, адрес (местонахождение) объекта: Участок находится примерно в 6,0 км по направлению на юго-запад от ориентира с. Малая Сердоба, расположенного за пределами участка, адрес ориентира: р-н Малосердобинский

Кадастровый (или условный) номер: 58:17:0190201:94  
Существование ограничений (обременений) права: доверительное управление о чем в Едином государственном реестре прав на недвижимое имущество и сделок с ним "27" сентября 2012 года сделана запись, регистрации № 58-58:12/028/2012-612

Регистратор



Казенин С. А.  
МП  
(подпись)

58 АБ № 296395



**ОБЛАСТНОЙ ЦЕНТР**  
**ГОСУДАРСТВЕННОЙ РЕГИСТРАЦИИ НЕДВИЖИМОСТИ**

Управление Федеральной службы государственной регистрации,  
кадастра и картографии по Пензенской области

"27" сентября 2012 года

Дата выдачи:

Документы-основания: • Договор купли-продажи земельных долей от 22.08.2012г. №014

Субъект (субъекты) права: Владелец инвестиционных паев  
- Закрытый паевой инвестиционный фонд "Фонд-Капитальные вложения", данные о  
которых устанавливаются на основании данных лицевых счетов владельца инвестиционных  
паев в реестре владельцев инвестиционных паев и счетов депо владельца инвестиционных  
паев

Вид права: Общая долевая собственность

Объект права: Земельный участок для сельскохозяйственного назначения, категория  
земель: земли сельскохозяйственного назначения, общая площадь: 1689763 кв. м, адрес  
(местонахождение) объекта: Участок находится примерно в 6,7 км по направлению на юго-  
запад от ориентира с. Малая Сердоба, расположенная в пределах участка, адрес ориентира:  
р.н Малосердобинский

Кадастровый (или условный) номер: 58-17-0196201-93

Существующие ограничения (обременения) права: доверительное управление  
о чем в Едином государственном реестре прав на недвижимое имущество и сделок с ним "27"  
сентября 2012 года сделана запись регистрации № 58-58-12/028.2012-613

Регистратор


Кавычки С. А.

мл.

(подпись)

58 АБ № 296394





## ОБЩЕСТВА

### ФЕДЕРАЛЬНОЙ СЛУЖБЫ ГОСУДАРСТВЕННОЙ РЕГИСТРАЦИИ, КАДАСТРА И КАРТОГРАФИИ ПО Пензенской области

Управление Федеральной службы государственной регистрации, кадастра и картографии по Пензенской области

"27" сентября 2012 года

Дата выдачи:

Документы-основания: • Договор купли-продажи земельных долей от 07.09.2012г. №032

• Договор купли-продажи земельных долей от 22.08.2012г. №014

Субъект (субъекты) права: Владельцы инвестиционных паев  
- Закрытый паевой инвестиционный фонд "Финанс-Капитальные вложения", данные о которых регистрируются на основании данных лицевых счетов владельцев инвестиционных паев в реестре владельцев инвестиционных паев и счетов депо владельцев инвестиционных паев

Вид права: Общая долевая собственность

Объект права: Земельный участок для сельскохозяйственного производства, категория земель: земли сельскохозяйственного назначения, общая площадь: 1019766 кв. м, адрес (местонахождение) объекта: Участок находится примерно в 3,1 км по направлению на юг от ориентира с. Малая Сердоба, расположенного за пределами участка, адрес ориентира: р-н Малосердобинский

Квартальный (или условный) номер: SR 17:0190201:96

Существующие ограничения (обременения) права: ипотека под управление о чем в Едином государственном реестре прав на недвижимое имущество и сделок с ним "27" сентября 2012 года сделана запись регистрации № 58-58-12/023/2012-614


Регистратор

Киселева А. А.

М.П.

(подпись)

58 АБ № 296393



# СВИДЕТЕЛЬСТВО

## О ГОСУДАРСТВЕННОМ РЕГИСТРАЦИИ ПРАВА

Управление Федеральной службы государственной регистрации, кадастра и картографии по Калининградской области

Дата выдачи: "27" сентября 2012 года

Документы-основания: • Договор купли-продажи земельных долей от 07.09.2012г. №032

• Договор купли-продажи земельных долей от 22.08.2012г. №014

Субъект (субъекты) права: Владелец инвестиционных паев  
- Закрытый паевой инвестиционный фонд "Фонд Капитальные вложения", данные о котором устанавливаются на основании данных личных счетов владельцев инвестиционных паев в реестре владельцев инвестиционных паев и счетов депо владельцев инвестиционных паев

Вид права: Общая долевая собственность


Объект права: Земельный участок для сельскохозяйственного производства, категория земель: земли сельскохозяйственного назначения, общая площадь 3323698 кв. м, адрес (местонахождение) объекта: Участок находится примерно в 4,9 км по направлению на юг от ориентира с. Малая Сердоба, расположенного за пределами участка, адрес ориентира: р-н Малосердобинский

Кадастровый (или условный) номер: 58-17-0190201-97

Существующие ограничения (обременения) права: доверительное управление о чем в Едином государственном реестре прав на недвижимое имущество и сделок с ним "27" сентября 2012 года сделана запись регистрации № 58-58-12/028/2012-615


Регистратор

Калининград С.А.



(подпись)

58 АБ № 206392



## СВЕДЕТЕЛЬСТВО

### О ГОСУДАРСТВЕННОЙ РЕГИСТРАЦИИ ПРАВА

Управления Федеральной службы государственной регистрации,  
кадастра и картографии по Пензенской области

Дата выдачи: "27" сентября 2012 года

Документы-основания: • Договор купли-продажи земельных долей от 07.09.2012г. №032

• Договор купли-продажи земельных долей от 22.08.2012г. №014

Субъект (субъекты) права: Владелец инвестиционных паев  
- закрытый рейтингный пивной инвестиционный фонд "Финанс-Капитальные вложения", данные о которых устанавливаются на основании данных личных счетов владельцев инвестиционных паев в реестре владельцев инвестиционных паев и счетов депо владельцев инвестиционных паев

Вид права: Община долевой собственности

Объект права: Земельный участок для сельскохозяйственного производства, категория земель: земли сельскохозяйственного назначения, община площадью 02670 кв. м, адрес (местонахождение) объекта: Участок находится площадью в 1,3 км по направлению на юг от ориентира с. Малая Сердоба, расположенного за пределами участка, адрес ориентира: р-н Малосердобинский

Кадастровый (или условный) номер: 58:17:0190201:98

Существующие ограничения (обременения) права: доверительное управление  
о чем в Едином государственном реестре прав на недвижимое имущество и сделок с ним "27" сентября 2012 года сделана запись регистрации № 58-58-12/028/2012-616


Регистратор

Календарь О.А.



(подпись)

58 АБ № 296391



## ОБЯЗАТЕЛЬСТВО

### О ПРОВЕДЕНИИ ГОСУДАРСТВЕННОЙ РЕГИСТРАЦИИ ПРАВА

Управления Федеральной службы государственной регистрации,  
кадастра и картографии по Пензенской области

"27" сентября 2012 года

Дата оплаты:

Документы-основания: Договор купли-продажи земельных долей от 07.09.2012г. №012

• Договор купли-продажи земельных долей от 22.08.2012г. №014

Субъект (субъекты) права: Владелец инвестиционных паев  
Закртый паевой инвестиционный фонд "Финанс-Капитальные вложения", данные о котором устанавливаются на основании данных лицевых счетов владельцев инвестиционных паев в реестре владельцев инвестиционных паев и счетов депозитария инвестиционных паев

Вид права: Общая долевая собственность

Объект права: Земельный участок для сельскохозяйственного производства, категория земель: земли сельскохозяйственного назначения, общая площадь: 627668 кв. м, адрес (местонахождение) объекта: Участок находится примерно в 1,3 км по направлению на юг от ориентира с. Малая Сердоба, расположенного за пределами участка, адрес ориентира: рпн Малосердобинский

Кадастровый (или условный) номер: 58:17:0190201:99

Существующие ограничения (обременения) права: доверительное управление о чем в Едином государственном реестре прав на недвижимое имущество и сделок с ним: "27" сентября 2012 года сделана запись регистрации № 58-АК-12/028/2012-617

Регистратор



(подпись)

58 АБ № 296390