



**РОССИЙСКАЯ ФЕДЕРАЦИЯ**  
ЕДИНЫЙ ГОСУДАРСТВЕННЫЙ РЕЕСТР ПРАВ НА НЕДВИЖИМОЕ ИМУЩЕСТВО И СДЕЛОК С НИМ

**СВИДЕТЕЛЬСТВО**  
О ГОСУДАРСТВЕННОЙ РЕГИСТРАЦИИ ПРАВА

Управление Федеральной службы государственной регистрации,  
кадастра и картографии по Пензенской области

Дата выдачи: "27" сентября 2012 года

Документы-основания: • Договор купли-продажи земельных долей от 07.09.2012г. №032  
• Договор купли-продажи земельных долей от 22.08.2012г. №014

Субъект (субъекты) права: Владельцы инвестиционных паев  
- закрытый паевой инвестиционный фонд "Фонд-Капитальные вложения", данные о которых устанавливаются на основании данных лицевых счетов владельцев инвестиционных паев в реестре владельцев инвестиционных паев и счетов депо владельцев инвестиционных паев

Вид права: Общая долевая собственность.

Объект права: Земельный участок для сельскохозяйственного производства, категория земель: земли сельскохозяйственного назначения, общая площадь: 514576 кв. м, адрес (местонахождение) объекта: Участок находится примерно в 8,7 км по направлению на юг от ориентира с. Мадья Сердоба, расположенного за пределами участка, адрес ориентира: р-н Малосердобинский

Кадастровый (или условный) номер: 58:17:0190201:87

Существующие ограничения (обременения) права: доверительное управление о чем в Едином государственном реестре прав на недвижимое имущество и сделок с ним "27" сентября 2012 года сделана запись регистрации № 58-58-12/028/2012-605

Регистратор: Казарин С. А. (подпись)

58 АБ № 296402

**РОССИЙСКАЯ ФЕДЕРАЦИЯ**  
ЕДИНЫЙ ГОСУДАРСТВЕННЫЙ РЕЕСТР ПРАВ НА НЕДВИЖИМОЕ ИМУЩЕСТВО И СДЕЛОК С НИМ

**СВИДЕТЕЛЬСТВО**  
О ГОСУДАРСТВЕННОЙ РЕГИСТРАЦИИ ПРАВА

Управление Федеральной службы государственной регистрации,  
кадастра и картографии по Пензенской области

Дата выдачи: "27" сентября 2012 года

Документы-основания: • Договор купли-продажи земельных долей от 07.09.2012г. №032  
• Договор купли-продажи земельных долей от 22.08.2012г. №014

Субъект (субъекты) права: Владельцы инвестиционных паев  
- закрытый паевой инвестиционный фонд "Фонд-Капитальные вложения", данные о которых устанавливаются на основании данных лицевых счетов владельцев инвестиционных паев в реестре владельцев инвестиционных паев и счетов депо владельцев инвестиционных паев

Вид права: Общая долевая собственность.

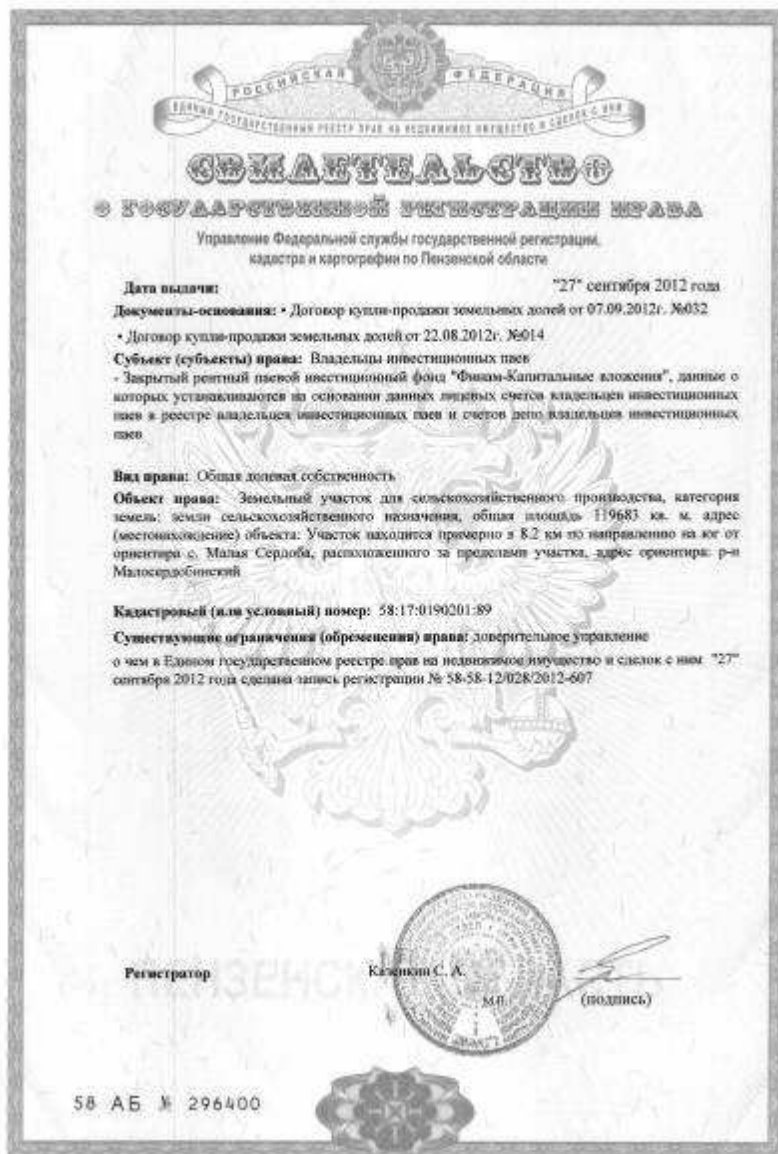
Объект права: Земельный участок для сельскохозяйственного производства, категория земель: земли сельскохозяйственного назначения, общая площадь: 27341 кв. м, адрес (местонахождение) объекта: Участок находится примерно в 5,5 км по направлению на юго-запад от ориентира с. Мадья Сердоба, расположенного за пределами участка, адрес ориентира: р-н Малосердобинский

Кадастровый (или условный) номер: 58:17:0190201:88

Существующие ограничения (обременения) права: доверительное управление о чем в Едином государственном реестре прав на недвижимое имущество и сделок с ним "27" сентября 2012 года сделана запись регистрации № 58-58-12/028/2012-605

Регистратор: Казарин С. А. (подпись)

58 АБ № 296401



**РОССИЙСКАЯ ФЕДЕРАЦИЯ**  
ЕДИНЫЙ ГОСУДАРСТВЕННЫЙ РЕЕСТР ПРАВ НА НЕДВИЖИМОЕ ИМУЩЕСТВО И СДЕЛОК С НИМ

**СВИДЕТЕЛЬСТВО**  
**О ГОСУДАРСТВЕННОЙ РЕГИСТРАЦИИ ПРАВА**

Управление Федеральной службы государственной регистрации,  
кадастра и картографии по Пензенской области

Дата выдачи: "27" сентября 2012 года

Документы-основания: • Договор купли-продажи земельных долей от 07.09.2012г. №032  
• Договор купли-продажи земельных долей от 22.08.2012г. №015

Субъект (субъекты) права: Владельцы инвестиционных паев  
- Закрытый паевой инвестиционный фонд "Финан-Капитальные вложения", данные о которых устанавливаются на основании данных лицевых счетов владельцев инвестиционных паев в реестре владельцев инвестиционных паев и счетов депо владельцев инвестиционных паев

Вид права: Общая долевая собственность

Объект права: Земельный участок для сельскохозяйственного производства, категория земель: земли сельскохозяйственного назначения, общая площадь: 190257 кв. м, адрес (местонахождение) объекта: Участок находится примерно в 5,3 км по направлению на северо-запад от ориентира с. Малая Сердоба, расположенного за пределами участка, адрес ориентира: р-н Малосердобинский

Кадастровый (или условный) номер: 58:17:0150301:67

Существующие ограничения (обременения) права: доверительное управление о чем в Едином государственном реестре прав на недвижимое имущество и сделок с ним "27" сентября 2012 года сделан запись регистрации № 58-58-12/028/2012-541

Регистратор  Кашкина С.А. (подпись)

58 АБ № 296550

**РОССИЙСКАЯ ФЕДЕРАЦИЯ**  
ЕДИНЫЙ ГОСУДАРСТВЕННЫЙ РЕЕСТР ПРАВ НА НЕДВИЖИМОЕ ИМУЩЕСТВО И СДЕЛОК С НИМ

**СВИДЕТЕЛЬСТВО**  
**О ГОСУДАРСТВЕННОЙ РЕГИСТРАЦИИ ПРАВА**

Управление Федеральной службы государственной регистрации,  
кадастра и картографии по Пензенской области

Дата выдачи: "27" сентября 2012 года

Документы-основания: • Договор купли-продажи земельных долей от 22.08.2012г. №015  
• Договор купли-продажи земельных долей от 07.09.2012г. №032

Субъект (субъекты) права: Владельцы инвестиционных паев  
- Закрытый паевой инвестиционный фонд "Финан-Капитальные вложения", данные о которых устанавливаются на основании данных лицевых счетов владельцев инвестиционных паев в реестре владельцев инвестиционных паев и счетов депо владельцев инвестиционных паев

Вид права: Общая долевая собственность

Объект права: Земельный участок для сельскохозяйственного производства, категория земель: земли сельскохозяйственного назначения, общая площадь: 27548 кв. м, адрес (местонахождение) объекта: Участок находится примерно в 4,6 км по направлению на северо-запад от ориентира с. Малая Сердоба, расположенного за пределами участка, адрес ориентира: р-н Малосердобинский

Кадастровый (или условный) номер: 58:17:0150301:66

Существующие ограничения (обременения) права: доверительное управление о чем в Едином государственном реестре прав на недвижимое имущество и сделок с ним "27" сентября 2012 года сделан запись регистрации № 58-58-12/028/2012-540

Регистратор  Кашкина С.А. (подпись)

58 АБ № 296549



**РОССИЙСКАЯ ФЕДЕРАЦИЯ**  
ЕДИНЫЙ ГОСУДАРСТВЕННЫЙ РЕЕСТР ПРАВ НА НЕДВИЖИМОЕ ИМУЩЕСТВО И СДЕЛОК С НИМ

**СВИДЕТЕЛЬСТВО**  
**О ГОСУДАРСТВЕННОЙ РЕГИСТРАЦИИ ПРАВА**

Управление Федеральной службы государственной регистрации,  
кадастра и картографии по Пензенской области

Дата выдачи: "27" сентября 2012 года

Документы-основания: • Договор купли-продажи земельных долей от 07.09.2012г. №032  
• Договор купли-продажи земельных долей от 22.08.2012г. №015

Субъект (субъекты) права: Владельца инвестиционных паев  
- Закрытый паевой инвестиционный фонд "Фонд-Капитальные вложения", данные о которых устанавливаются на основании данных лицевых счетов владельцев инвестиционных паев в реестре владельцев инвестиционных паев и счетов депо владельцев инвестиционных паев

Вид права: Общая долевая собственность

Объект права: Земельный участок для сельскохозяйственного производства, категория земель: земли сельскохозяйственного назначения, общая площадь: 119755 кв. м, адрес (местонахождение) объекта: Участок находится примерно в 4,7 км по направлению на северо-запад от ориентира с.Маша Сердоба, расположенного за пределами участка, адрес ориентира: р-н Малосердобинский

Кадастровый (или условный) номер: 58:17:0150301:65

Существующие ограничения (обременения) права: доверительное управление о чем в Едином государственном реестре прав на недвижимое имущество и сделок с ним "27" сентября 2012 года сделана запись регистрации № 58-58-12/028/2012-539

Регистратор  
Клепачев С.А.  
  
(подпись)

58 АБ № 296548

**РОССИЙСКАЯ ФЕДЕРАЦИЯ**  
ЕДИНЫЙ ГОСУДАРСТВЕННЫЙ РЕЕСТР ПРАВ НА НЕДВИЖИМОЕ ИМУЩЕСТВО И СДЕЛОК С НИМ

**СВИДЕТЕЛЬСТВО**  
**О ГОСУДАРСТВЕННОЙ РЕГИСТРАЦИИ ПРАВА**

Управление Федеральной службы государственной регистрации,  
кадастра и картографии по Пензенской области

Дата выдачи: "27" сентября 2012 года

Документы-основания: • Договор купли-продажи земельных долей от 07.09.2012г. №032  
• Договор купли-продажи земельных долей от 22.08.2012г. №015

Субъект (субъекты) права: Владельца инвестиционных паев  
- Закрытый паевой инвестиционный фонд "Фонд-Капитальные вложения", данные о которых устанавливаются на основании данных лицевых счетов владельцев инвестиционных паев в реестре владельцев инвестиционных паев и счетов депо владельцев инвестиционных паев

Вид права: Общая долевая собственность

Объект права: Земельный участок для сельскохозяйственного производства, категория земель: земли сельскохозяйственного назначения, общая площадь: 30175 кв. м, адрес (местонахождение) объекта: Участок находится примерно в 5,8 км по направлению на северо-запад от ориентира с.Маша Сердоба, расположенного за пределами участка, адрес ориентира: р-н Малосердобинский

Кадастровый (или условный) номер: 58:17:0150301:64

Существующие ограничения (обременения) права: доверительное управление о чем в Едином государственном реестре прав на недвижимое имущество и сделок с ним "27" сентября 2012 года сделана запись регистрации № 58-58-12/028/2012-538

Регистратор  
Клепачев С.А.  
  
(подпись)

58 АБ № 296547

**РОССИЙСКАЯ ФЕДЕРАЦИЯ**  
**СЕРВИС ГОСУДАРСТВЕННОГО РЕЕСТРА ПРАВ НА НЕДВИЖИМОЕ ИМУЩЕСТВО И СДЕЛОК С НИМ**

**СВИДЕТЕЛЬСТВО**  
**О ГОСУДАРСТВЕННОЙ РЕГИСТРАЦИИ ПРАВА**

Управление Федеральной службы государственной регистрации,  
кадастра и картографии по Пензенской области

**Дата выдачи:** "27" сентября 2012 года

**Документы-основания:** • Договор купли-продажи земельных долей от 07.09.2012г. №032  
• Договор купли-продажи земельных долей от 22.08.2012г. №015

**Субъект (субъекты) права:** Владельцы инвестиционных паев  
- Закрытый републичный паевой инвестиционный фонд "Фонд-Капитальные вложения", данные о которых устанавливаются на основании данных лицевых счетов владельцев инвестиционных паев и реестре владельцев инвестиционных паев и счетов депо владельцев инвестиционных паев

**Вид права:** Общая долевая собственность.

**Объект права:** Земельный участок для сельскохозяйственного производства, категория земель: земли сельскохозяйственного назначения, общая площадь: 27,331 кв. м, адрес (местонахождение) объекта: Участок находится примерно в 6,2 км по направлению на северо-запад от ориентира с: Малая Сердоба, расположенного за пределами участка, адрес ориентира: р-н Малосердобинский.

**Кадастровый (или условный) номер:** 58:17:0150301:63

**Существующие ограничения (обременения) права:** доверительное управление о нем в Едином государственном реестре прав на недвижимое имущество и сделок с ним "27" сентября 2012 года сделана запись регистрации № 58-58-12/028/2012-537

Регистратор  
Козырева С. А.  
(подпись)

58 АБ № 296546

**РОССИЙСКАЯ ФЕДЕРАЦИЯ**  
**СЕРВИС ГОСУДАРСТВЕННОГО РЕЕСТРА ПРАВ НА НЕДВИЖИМОЕ ИМУЩЕСТВО И СДЕЛОК С НИМ**

**СВИДЕТЕЛЬСТВО**  
**О ГОСУДАРСТВЕННОЙ РЕГИСТРАЦИИ ПРАВА**

Управление Федеральной службы государственной регистрации,  
кадастра и картографии по Пензенской области

**Дата выдачи:** "27" сентября 2012 года

**Документы-основания:** • Договор купли-продажи земельных долей от 07.09.2012г. №032  
• Договор купли-продажи земельных долей от 22.08.2012г. №015

**Субъект (субъекты) права:** Владельцы инвестиционных паев  
- Закрытый републичный паевой инвестиционный фонд "Фонд-Капитальные вложения", данные о которых устанавливаются на основании данных лицевых счетов владельцев инвестиционных паев и реестре владельцев инвестиционных паев и счетов депо владельцев инвестиционных паев

**Вид права:** Общая долевая собственность.

**Объект права:** Земельный участок для сельскохозяйственного производства, категория земель: земли сельскохозяйственного назначения, общая площадь: 156816 кв. м, адрес (местонахождение) объекта: Участок находится примерно в 4,9 км по направлению на северо-запад от ориентира с: Малая Сердоба, расположенного за пределами участка, адрес ориентира: р-н Малосердобинский.

**Кадастровый (или условный) номер:** 58:17:0150301:62

**Существующие ограничения (обременения) права:** доверительное управление о нем в Едином государственном реестре прав на недвижимое имущество и сделок с ним "27" сентября 2012 года сделана запись регистрации № 58-58-12/028/2012-536

Регистратор  
Козырева С. А.  
(подпись)

58 АБ № 296545

**РОССИЙСКАЯ ФЕДЕРАЦИЯ**  
**СВЯТАТЕЛСТВО**  
**О ГОСУДАРСТВЕННОЙ РЕГИСТРАЦИИ ПРАВА**  
 Управление Федеральной службы государственной регистрации,  
 кадастра и картографии по Пензенской области

**Дата выдачи:** "27" сентября 2012 года

**Документы-основания:** • Договор купли-продажи земельных долей от 07.09.2012г. №032  
 • Договор купли-продажи земельных долей от 22.08.2012г. №015

**Субъект (субъекты) права:** Владельцы инвестиционных паев  
 - Закрытый реальный паевой инвестиционный фонд "Финанс-Капитальные вложения", данные о которых устанавливаются на основании данных лицевых счетов владельцев инвестиционных паев в реестре владельцев инвестиционных паев и с/счетов паев владельцев инвестиционных паев

**Вид права:** Общая долевая собственность

**Объект права:** Земельный участок для сельскохозяйственного производства, категория земель: земли сельскохозяйственного назначения, общая площадь: 76574 кв. м, адрес (местонахождение) объекта: Участок находится размером в 3,1 км по направлению на юго-запад от ориентира с. Давыдовка, расположенного на территории участка, адрес ориентира: р-н Малосердобинский

**Кадастровый (или условный) номер:** 58-17-0150301-41

**Существующие ограничения (обременения) права:** доверительное управление о чем в Едином государственном реестре прав на недвижимое имущество и сделок с ним "27" сентября 2012 года сделана запись регистрации № 58-58-12/028/2012-517

Регистратор \_\_\_\_\_  
 Кадастровый \_\_\_\_\_  
 (подпись)

58 АБ № 296530

**РОССИЙСКАЯ ФЕДЕРАЦИЯ**  
**СВЯТАТЕЛСТВО**  
**О ГОСУДАРСТВЕННОЙ РЕГИСТРАЦИИ ПРАВА**  
 Управление Федеральной службы государственной регистрации,  
 кадастра и картографии по Пензенской области

**Дата выдачи:** "27" сентября 2012 года

**Документы-основания:** • Договор купли-продажи земельных долей от 07.09.2012г. №032  
 • Договор купли-продажи земельных долей от 22.08.2012г. №015

**Субъект (субъекты) права:** Владельцы инвестиционных паев  
 - Закрытый реальный паевой инвестиционный фонд "Финанс-Капитальные вложения", данные о которых устанавливаются на основании данных лицевых счетов владельцев инвестиционных паев в реестре владельцев инвестиционных паев и с/счетов паев владельцев инвестиционных паев

**Вид права:** Общая долевая собственность

**Объект права:** Земельный участок для сельскохозяйственного производства, категория земель: земли сельскохозяйственного назначения, общая площадь: 22101 кв. м, адрес (местонахождение) объекта: Участок находится размером в 2,3 км по направлению на юго-запад от ориентира с. Давыдовка, расположенного на территории участка, адрес ориентира: р-н Малосердобинский

**Кадастровый (или условный) номер:** 58-17-0150301-40

**Существующие ограничения (обременения) права:** доверительное управление о чем в Едином государственном реестре прав на недвижимое имущество и сделок с ним "27" сентября 2012 года сделана запись регистрации № 58-58-12/028/2012-516

Регистратор \_\_\_\_\_  
 Кадастровый \_\_\_\_\_  
 (подпись)

58 АБ № 296529



**РОССИЙСКАЯ ФЕДЕРАЦИЯ**  
СВЯТЫЙ ГОСУДАРСТВЕННЫЙ ДЮКЪ ПРЯКЪ НА ЧЕЛОВѢКОВЕ КЪРЪСТЪ И СЪВѢСЪ СЪ МЪРЪ

**СВИДЕТЕЛЬСТВО**  
**О ГОСУДАРСТВЕННОЙ РЕГИСТРАЦИИ ПРАВА**

Управление Федеральной службы государственной регистрации,  
кадастра и картографии по Пензенской области

**Дата выдачи:** "27" сентября 2012 года

**Документы-основания:** • Договор купли-продажи земельных долей от 07.09.2012г. №052  
• Договор купли-продажи земельных долей от 22.08.2012г. №015

**Субъект (субъекты) права:** Владельцы инвестиционных паев  
- Закрытый паевой инвестиционный фонд "Фонд-Капитальные вложения", данные о котором устанавливаются на основании данных лицевых счетов владельцев инвестиционных паев в реестре владельцев инвестиционных паев и счетов депо владельцев инвестиционных паев

**Вид права:** Община долевой собственности

**Объект права:** Земельный участок для сельскохозяйственного производства, категория земель: земля сельскохозяйственного назначения, обща площадь: 30883,5 кв. м, адрес (местонахождение) объекта: Участок находится примерно в 2 км по направлению на юго-запад от ориентира с. Липовка, расположенного на территории участка, адрес ориентира: р-н Малосердобинский

**Кадастровый (или условный) номер:** 58:17:0150301:37

**Существующие ограничения (обременения) права:** доверительное управление о чем в Едином государственном реестре прав на недвижимое имущество и сделок с ним "27" сентября 2012 года сделан запись регистрации № 58-58:12/028/2012-511

Регистратор \_\_\_\_\_ Клементьев В.А. (подпись)

58 АБ № 296526

**РОССИЙСКАЯ ФЕДЕРАЦИЯ**  
СВЯТЫЙ ГОСУДАРСТВЕННЫЙ ДЮКЪ ПРЯКЪ НА ЧЕЛОВѢКОВЕ КЪРЪСТЪ И СЪВѢСЪ СЪ МЪРЪ

**СВИДЕТЕЛЬСТВО**  
**О ГОСУДАРСТВЕННОЙ РЕГИСТРАЦИИ ПРАВА**

Управление Федеральной службы государственной регистрации,  
кадастра и картографии по Пензенской области

**Дата выдачи:** "27" сентября 2012 года

**Документы-основания:** • Договор купли-продажи земельных долей от 07.09.2012г. №032  
• Договор купли-продажи земельных долей от 22.08.2012г. №015

**Субъект (субъекты) права:** Владельцы инвестиционных паев  
- Закрытый паевой инвестиционный фонд "Фонд-Капитальные вложения", данные о котором устанавливаются на основании данных лицевых счетов владельцев инвестиционных паев и реестре владельцев инвестиционных паев и счетов депо владельцев инвестиционных паев

**Вид права:** Община долевой собственности

**Объект права:** Земельный участок для сельскохозяйственного производства, категория земель: земля сельскохозяйственного назначения, обща площадь: 132839 кв. м, адрес (местонахождение) объекта: Участок находится примерно в 3,7 км по направлению на юго-запад от ориентира с. Липовка, расположенного на территории участка, адрес ориентира: р-н Малосердобинский

**Кадастровый (или условный) номер:** 58:17:0150301:36

**Существующие ограничения (обременения) права:** доверительное управление о чем в Едином государственном реестре прав на недвижимое имущество и сделок с ним "27" сентября 2012 года сделан запись регистрации № 58-58:12/028/2012-511

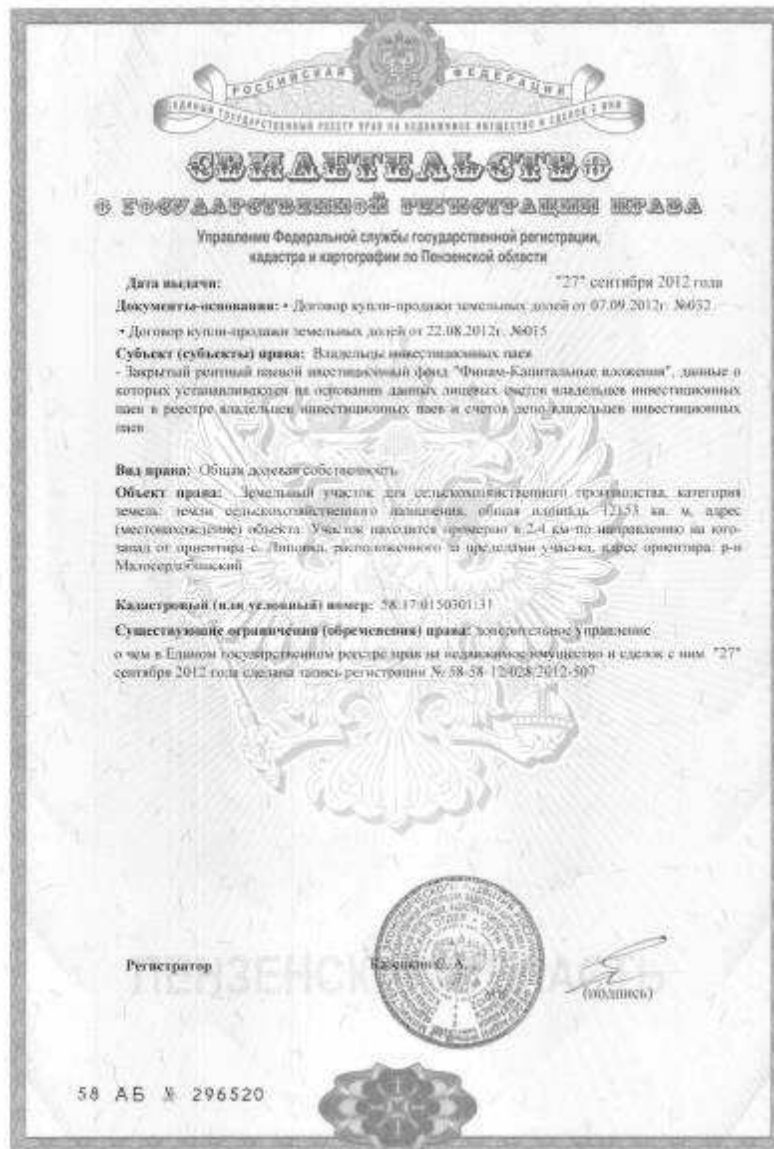
Регистратор \_\_\_\_\_ Клементьев В.А. (подпись)

58 АБ № 296525











**РОССИЙСКАЯ ФЕДЕРАЦИЯ**  
СЕРВИС ГОСУДАРСТВЕННОГО РЕЕСТРА ПРАВ НА НЕДВИЖИМОЕ ИМУЩЕСТВО И СДЕЛОК С НИМ

**СВИДЕТЕЛЬСТВО**  
**О ГОСУДАРСТВЕННОЙ РЕГИСТРАЦИИ ПРАВА**

Управление Федеральной службы государственной регистрации,  
кадастра и картографии по Пензенской области

Дата выдачи: "27" сентября 2012 года

Документы-основания: • Договор купли-продажи земельных долей от 07.09.2012г. №032  
• Договор купли-продажи земельных долей от 22.08.2012г. №015

Субъект (субъекты) права: Владения инвестиционных паев  
- закрытый паевой инвестиционный фонд "Фонд-Капитальные вложения", данные о которых устанавливаются на основании данных лицевых счетов владельцев инвестиционных паев в реестре владельцев инвестиционных паев и счетов депо владельцев инвестиционных паев

Вид права: Община долевая собственность

Объект права: Земельный участок для сельскохозяйственного производства, категория земель: земля сельскохозяйственного назначения, общая площадь: 193295 кв. м, адрес (местонахождение) объекта: Участок находится примерно в 1,1 км по направлению на северо-запад от ориентира с. Николаевка, расположенного за пределами участка, адрес ориентира: р-н Малосердобинский

Кадастровый (или условный) номер: 58:17:0150101-01

Существующие ограничения (обременения) права: доверительное управление о чем в Едином государственном реестре прав на недвижимое имущество и сделок с ним "27" сентября 2012 года сделана запись регистрации № 58-58-12/028/2012-474

Регистратор Катюшин С.А. (подпись)

58 АБ № 296533

**РОССИЙСКАЯ ФЕДЕРАЦИЯ**  
СЕРВИС ГОСУДАРСТВЕННОГО РЕЕСТРА ПРАВ НА НЕДВИЖИМОЕ ИМУЩЕСТВО И СДЕЛОК С НИМ

**СВИДЕТЕЛЬСТВО**  
**О ГОСУДАРСТВЕННОЙ РЕГИСТРАЦИИ ПРАВА**

Управление Федеральной службы государственной регистрации,  
кадастра и картографии по Пензенской области

Дата выдачи: "27" сентября 2012 года

Документы-основания: • Договор купли-продажи земельных долей от 07.09.2012г. №032  
• Договор купли-продажи земельных долей от 22.08.2012г. №015

Субъект (субъекты) права: Владения инвестиционных паев  
- закрытый паевой инвестиционный фонд "Фонд-Капитальные вложения", данные о которых устанавливаются на основании данных лицевых счетов владельцев инвестиционных паев и реестре владельцев инвестиционных паев и счетов депо владельцев инвестиционных паев

Вид права: Община долевая собственность

Объект права: Земельный участок для сельскохозяйственного производства, категория земель: земля сельскохозяйственного назначения, общая площадь: 578289 кв. м, адрес (местонахождение) объекта: Участок находится примерно в 2,3 км по направлению на запад от ориентира с. Николаевка, расположенного за пределами участка, адрес ориентира: р-н Малосердобинский

Кадастровый (или условный) номер: 58:17:0150101-00

Существующие ограничения (обременения) права: доверительное Управление о чем в Едином государственном реестре прав на недвижимое имущество и сделок с ним "27" сентября 2012 года сделана запись регистрации № 58-58-12/028/2012-473

Регистратор Катюшин С.А. (подпись)

58 АБ № 296532



**РОССИЙСКАЯ ФЕДЕРАЦИЯ**  
ЕДИНЫЙ ГОСУДАРСТВЕННЫЙ РЕЕСТР ПРАВ НА НЕДВИЖИМОЕ ИМУЩЕСТВО И СДЕЛОК С НИМ

**СВИДЕТЕЛЬСТВО**  
**О ГОСУДАРСТВЕННОЙ РЕГИСТРАЦИИ ПРАВА**

Управление Федеральной службы государственной регистрации,  
кадастра и картографии по Пензенской области

**Дата выдачи:** "27" сентября 2012 года

**Документы-основания:** • Договор купли-продажи земельных долей от 07.09.2012г. №032  
• Договор купли-продажи земельных долей от 22.08.2012г. №015

**Субъект (субъекты) права:** Владельцы инвестиционных паев  
- Закрытый паевой инвестиционный фонд "Финанс-Капитальные вложения", данные о котором устанавливаются на основании данных лицевых счетов владельцев инвестиционных паев в реестре владельцев инвестиционных паев и счетов депо владельцев инвестиционных паев

**Вид права:** Общая долевая собственность

**Объект права:** Земельный участок для сельскохозяйственного производства, категория земель: земли сельскохозяйственного назначения, общая площадь: 608671 кв. м, адрес (местонахождение) объекта: Участок находится примерно в 3,8 км по направлению на северо-запад от ориентира с.Марьевка, расположенного за пределами участка, адрес ориентира: рп Малосердобинский

**Кадастровый (или условный) номер:** 58:17:015010:80

**Существующие ограничения (обременения) права:** доверительное управление о чем в Едином государственном реестре прав на недвижимое имущество и сделок с ним "27" сентября 2012 года сделана запись регистрации № 58-58-12/028/2012-472

Регистратор  Казанов С. А. (подпись)

58 АБ № 296531 

**РОССИЙСКАЯ ФЕДЕРАЦИЯ**  
ЕДИНЫЙ ГОСУДАРСТВЕННЫЙ РЕЕСТР ПРАВ НА НЕДВИЖИМОЕ ИМУЩЕСТВО И СДЕЛОК С НИМ

**СВИДЕТЕЛЬСТВО**  
**О ГОСУДАРСТВЕННОЙ РЕГИСТРАЦИИ ПРАВА**

Управление Федеральной службы государственной регистрации,  
кадастра и картографии по Пензенской области

**Дата выдачи:** "27" сентября 2012 года

**Документы-основания:** • Договор купли-продажи земельных долей от 07.09.2012г. №032  
• Договор купли-продажи земельных долей от 22.08.2012г. №015

**Субъект (субъекты) права:** Владельцы инвестиционных паев  
- Закрытый паевой инвестиционный фонд "Финанс-Капитальные вложения", данные о котором устанавливаются на основании данных лицевых счетов владельцев инвестиционных паев в реестре владельцев инвестиционных паев и счетов депо владельцев инвестиционных паев

**Вид права:** Общая долевая собственность

**Объект права:** Земельный участок для сельскохозяйственного производства, категория земель: земли сельскохозяйственного назначения, общая площадь: 10000 кв. м, адрес (местонахождение) объекта: Участок находится примерно в 0,8 км по направлению на северо-запад от ориентира Пензенская область, Малосердобинский р-н, с.Марьевка, расположенного за пределами участка

**Кадастровый (или условный) номер:** 58:17:015010:88

**Существующие ограничения (обременения) права:** доверительное управление о чем в Едином государственном реестре прав на недвижимое имущество и сделок с ним "27" сентября 2012 года сделана запись регистрации № 58-58-12/028/2012-471

Регистратор  Казанов С. А. (подпись)

58 АБ № 296476 



**РОССИЙСКАЯ ФЕДЕРАЦИЯ**  
**СЕРВИС ГОСУДАРСТВЕННОГО РЕЕСТРА ПРАВ НА НЕДВИЖИМОЕ ИМУЩЕСТВО И СДЕЛОК С НИМ**

**СВИДЕТЕЛЬСТВО**  
**О ГОСУДАРСТВЕННОЙ РЕГИСТРАЦИИ ПРАВА**

Управление Федеральной службы государственной регистрации,  
кадастра и картографии по Пензенской области

Дата выдачи: "27" сентября 2012 года

Документы-основания: • Договор купли-продажи земельных долей от 07.09.2012г. №032  
• Договор купли-продажи земельных долей от 22.08.2012г. №015

Субъект (субъекты) права: Владелец инвестиционных паев  
- Закрытый паевой инвестиционный фонд "Фонд-Капитальные вложения", данные о которых устанавливаются на основании данных лицевых счетов владельцев инвестиционных паев в реестре владельцев инвестиционных паев и счетов депо владельцев инвестиционных паев

Вид права: Общая долевая собственность

Объект права: Земельный участок для сельскохозяйственного производства, категория земель: земля сельскохозяйственного назначения, общая площадь: 21495 кв. м, адрес (местонахождение) объекта: Участок находится примерно в 3,2 км по направлению на юго-запад от ориентира Пензенская область, Малосердобинский р-н, с.Марьевка, расположенного за пределами участка

Кадастровый (или условный) номер: 58:17:0150101:85

Существующие ограничения (обременения) права: доверительное управление о чем в Едином государственном реестре прав на недвижимое имущество и сделок с ним "27" сентября 2012 года сделана запись регистрации № 58-58-12/028/2012-468

Регистратор  Казенин С.А. (подпись)

58 АБ № 296473

**РОССИЙСКАЯ ФЕДЕРАЦИЯ**  
**СЕРВИС ГОСУДАРСТВЕННОГО РЕЕСТРА ПРАВ НА НЕДВИЖИМОЕ ИМУЩЕСТВО И СДЕЛОК С НИМ**

**СВИДЕТЕЛЬСТВО**  
**О ГОСУДАРСТВЕННОЙ РЕГИСТРАЦИИ ПРАВА**

Управление Федеральной службы государственной регистрации,  
кадастра и картографии по Пензенской области

Дата выдачи: "27" сентября 2012 года

Документы-основания: • Договор купли-продажи земельных долей от 07.09.2012г. №032  
• Договор купли-продажи земельных долей от 22.08.2012г. №015

Субъект (субъекты) права: Владелец инвестиционных паев  
- Закрытый паевой инвестиционный фонд "Фонд-Капитальные вложения", данные о которых устанавливаются на основании данных лицевых счетов владельцев инвестиционных паев и реестре владельцев инвестиционных паев и счетов депо владельцев инвестиционных паев

Вид права: Общая долевая собственность

Объект права: Земельный участок для сельскохозяйственного производства, категория земель: земля сельскохозяйственного назначения, общая площадь: 3084548 кв. м, адрес (местонахождение) объекта: Участок находится примерно в 3,3 км по направлению на юго-запад от ориентира Пензенская область, Малосердобинский р-н, с.Марьевка, расположенного за пределами участка

Кадастровый (или условный) номер: 58:17:0150101:84

Существующие ограничения (обременения) права: доверительное управление о чем в Едином государственном реестре прав на недвижимое имущество и сделок с ним "27" сентября 2012 года сделана запись регистрации № 58-58-12/028/2012-467

Регистратор  Казенин С.А. (подпись)

58 АБ № 296472

РОССИЙСКАЯ ФЕДЕРАЦИЯ  
ЕДИНЫЙ ГОСУДАРСТВЕННЫЙ РЕЕСТР ПРАВ НА НЕДВИЖИМОЕ ИМУЩЕСТВО И СДЕЛОК С НИМ

**СВИДЕТЕЛЬСТВО**  
**О ГОСУДАРСТВЕННОЙ РЕГИСТРАЦИИ ПРАВА**

Управление Федеральной службы государственной регистрации,  
кадастра и картографии по Пензенской области

Дата выдачи: "27" сентября 2012 года

Документы-основания: • Договор купли-продажи земельных долей от 07.09.2012г. №032  
• Договор купли-продажи земельных долей от 22.08.2012г. №015

**Субъект (субъекты) права:** Владелец инвестиционных паев  
- Закрытый паевой инвестиционный фонд "Финанс-Капитальные вложения", данные о котором устанавливаются на основании данных лицевых счетов владельцев инвестиционных паев в реестре владельцев инвестиционных паев и счетов дело владельцев инвестиционных паев

**Вид права:** Общая долевая собственность

**Объект права:** Земельный участок для сельскохозяйственного производства, категория земель: земли сельскохозяйственного назначения, общая площадь: 5723 кв. м, адрес (местонахождение) объекта: Участок находится примерно в 2,1 км по направлению на запад от ориентира Пензенская область, Малосердобинский р-н, с.Марьина, расположенного за пределами участка, адрес ориентира: р-н Малосердобинский

**Кадастровый (или условный) номер:** 58:17:0150101:83

**Существующие ограничения (обременения) права:** доверительное управление о чем в Едином государственном реестре прав на недвижимое имущество и сделок с ним "27" сентября 2012 года сделана запись регистрации № 58-58-12/028/2012-466

Регистратор  Казенин С.А. (подпись)

58 АБ № 296471

РОССИЙСКАЯ ФЕДЕРАЦИЯ  
ЕДИНЫЙ ГОСУДАРСТВЕННЫЙ РЕЕСТР ПРАВ НА НЕДВИЖИМОЕ ИМУЩЕСТВО И СДЕЛОК С НИМ

**СВИДЕТЕЛЬСТВО**  
**О ГОСУДАРСТВЕННОЙ РЕГИСТРАЦИИ ПРАВА**

Управление Федеральной службы государственной регистрации,  
кадастра и картографии по Пензенской области

Дата выдачи: "27" сентября 2012 года

Документы-основания: • Договор купли-продажи земельных долей от 07.09.2012г. №032  
• Договор купли-продажи земельных долей от 22.08.2012г. №014

**Субъект (субъекты) права:** Владелец инвестиционных паев  
- Закрытый паевой инвестиционный фонд "Финанс-Капитальные вложения", данные о которых устанавливаются на основании данных лицевых счетов владельцев инвестиционных паев в реестре владельцев инвестиционных паев и счетов дело владельцев инвестиционных паев

**Вид права:** Общая долевая собственность

**Объект права:** Земельный участок для сельскохозяйственного производства, категория земель: земли сельскохозяйственного назначения, общая площадь: 25009 кв. м, адрес (местонахождение) объекта: Участок находится примерно в 0,6 км по направлению на север-запад от ориентира Пензенская область, Малосердобинский район, с. Марьина, расположенного за пределами участка

**Кадастровый (или условный) номер:** 58:17:0150101:82

**Существующие ограничения (обременения) права:** доверительное управление о чем в Едином государственном реестре прав на недвижимое имущество и сделок с ним "27" сентября 2012 года сделана запись регистрации № 58-58-12/028/2012-465

Регистратор  Казенин С.А. (подпись)

58 АБ № 296470

**РОССИЙСКАЯ ФЕДЕРАЦИЯ**  
ЕДИНЫЙ ГОСУДАРСТВЕННЫЙ РЕЕСТР ПРАВ НА НЕДВИЖИМОЕ ИМУЩЕСТВО И СДЕЛОК С НИМ

## СВИДЕТЕЛЬСТВО

### О ГОСУДАРСТВЕННОЙ РЕГИСТРАЦИИ ПРАВА

Управление Федеральной службы государственной регистрации,  
кадастра и картографии по Пензенской области

**Дата выдачи:** "27" сентября 2012 года

**Документы-основания:** • Договор купли-продажи земельных долей от 07.09.2012г. №032  
• Договор купли-продажи земельных долей от 22.08.2012г. №015

**Субъект (субъекты) права:** Владельцы инвестиционных паев  
- Закрытый паевой инвестиционный фонд "Финанс-Капитальные вложения", данные о которых устанавливаются на основании данных лицевых счетов владельцев инвестиционных паев в реестре владельцев инвестиционных паев и счетов депо владельцев инвестиционных паев

**Вид права:** Общая долевая собственность

**Объект права:** Земельный участок для сельскохозяйственного производства, категория земель: земли сельскохозяйственного назначения, общая площадь: 15000 кв. м, адрес (местонахождение) объекта: Участок находится примерно в 0,5 км по направлению на северо-запад от ориентира Пензенская область, Малосердобинский р-н, с.Марьевка, расположенного за пределами участка

**Кадастровый (или условный) номер:** 58:17:0150101:81

**Существующие ограничения (обременения) права:** доверительное управление о чем в Едином государственном реестре прав на недвижимое имущество и сделок с ним "27" сентября 2012 года сделана запись регистрации № 58-58-12/028/2012-464

Регистратор **Каземин С. В.** (подпись)

58 АБ № 296469

**РОССИЙСКАЯ ФЕДЕРАЦИЯ**  
ЕДИНЫЙ ГОСУДАРСТВЕННЫЙ РЕЕСТР ПРАВ НА НЕДВИЖИМОЕ ИМУЩЕСТВО И СДЕЛОК С НИМ

## СВИДЕТЕЛЬСТВО

### О ГОСУДАРСТВЕННОЙ РЕГИСТРАЦИИ ПРАВА

Управление Федеральной службы государственной регистрации,  
кадастра и картографии по Пензенской области

**Дата выдачи:** "27" сентября 2012 года

**Документы-основания:** • Договор купли-продажи земельных долей от 07.09.2012г. №032  
• Договор купли-продажи земельных долей от 22.08.2012г. №014

**Субъект (субъекты) права:** Владельцы инвестиционных паев  
- Закрытый паевой инвестиционный фонд "Финанс-Капитальные вложения", данные о которых устанавливаются на основании данных лицевых счетов владельцев инвестиционных паев в реестре владельцев инвестиционных паев и счетов депо владельцев инвестиционных паев

**Вид права:** Общая долевая собственность

**Объект права:** Земельный участок для сельскохозяйственного производства, категория земель: земли сельскохозяйственного назначения, общая площадь: 26065 кв. м, адрес (местонахождение) объекта: Участок находится примерно в 0,8км по направлению на северо-запад от ориентира Пензенская область, Малосердобинский район, с. Марьевка, расположенного за пределами участка

**Кадастровый (или условный) номер:** 58:17:0150101:80

**Существующие ограничения (обременения) права:** доверительное управление о чем в Едином государственном реестре прав на недвижимое имущество и сделок с ним "27" сентября 2012 года сделана запись регистрации № 58-58-12/028/2012-463

Регистратор **Каземин С. А.** (подпись)

58 АБ № 296468



**РОССИЙСКАЯ ФЕДЕРАЦИЯ**  
ЕДИНЫЙ ГОСУДАРСТВЕННЫЙ РЕЕСТР ПРАВ НА НЕДВИЖИМОЕ ИМУЩЕСТВО И СДЕЛОК С НИМ

**СВИДЕТЕЛЬСТВО**  
**О ГОСУДАРСТВЕННОЙ РЕГИСТРАЦИИ ПРАВА**

Управление Федеральной службы государственной регистрации, кадастра и картографии по Пензенской области

Дата выдачи: "27" сентября 2012 года

Документы-основания: • Договор купли-продажи земельных долей от 07.09.2012г. №032  
• Договор купли-продажи земельных долей от 22.08.2012г. №014

Субъект (субъекты) права: Владельцы инвестиционных паев  
- Закрытый паевой инвестиционный фонд "Финанс-Капитальные вложения", данные о которых устанавливаются на основании данных лицевых счетов владельцев инвестиционных паев и реестра владельцев инвестиционных паев и счетов депозитов владельцев инвестиционных паев

Вид права: Общая долевая собственность.

Объект права: Земельный участок для сельскохозяйственного производства, категория земель: земли сельскохозяйственного назначения, общая площадь 1636 кв. м, адрес (местонахождение) объекта: Участок находится примерно в 0,7 км по направлению на север-запад от ориентира Пензенская область, Малосердобинский район, с. Марьевка, расположенного за пределами участка.

Кадастровый (или условный) номер: 58:17:0150101:79

Существующие ограничения (обременения) права: доверительное управление о чем в Едином государственном реестре прав на недвижимое имущество и сделок с ним "27" сентября 2012 года сделана запись регистрации № 58-58-12/028/2012-462

Регистратор: Каземов С. А. (подпись)

58 АБ № 296467

**РОССИЙСКАЯ ФЕДЕРАЦИЯ**  
ЕДИНЫЙ ГОСУДАРСТВЕННЫЙ РЕЕСТР ПРАВ НА НЕДВИЖИМОЕ ИМУЩЕСТВО И СДЕЛОК С НИМ

**СВИДЕТЕЛЬСТВО**  
**О ГОСУДАРСТВЕННОЙ РЕГИСТРАЦИИ ПРАВА**

Управление Федеральной службы государственной регистрации, кадастра и картографии по Пензенской области

Дата выдачи: "27" сентября 2012 года

Документы-основания: • Договор купли-продажи земельных долей от 07.09.2012г. №032  
• Договор купли-продажи земельных долей от 22.08.2012г. №015

Субъект (субъекты) права: Владельцы инвестиционных паев  
- Закрытый паевой инвестиционный фонд "Финанс-Капитальные вложения", данные о которых устанавливаются на основании данных лицевых счетов владельцев инвестиционных паев и реестра владельцев инвестиционных паев и счетов депозитов владельцев инвестиционных паев

Вид права: Общая долевая собственность.

Объект права: Земельный участок для сельскохозяйственного производства, категория земель: земли сельскохозяйственного назначения, общая площадь 15000 кв. м, адрес (местонахождение) объекта: Участок находится примерно в 0,9 км по направлению на север-запад от ориентира Пензенская область, Малосердобинский р-н, с.Марьевка, расположенного за пределами участка.

Кадастровый (или условный) номер: 58:17:0150101:78

Существующие ограничения (обременения) права: доверительное управление о чем в Едином государственном реестре прав на недвижимое имущество и сделок с ним "27" сентября 2012 года сделана запись регистрации № 58-58-12/028/2012-461

Регистратор: Каземов С. А. (подпись)

58 АБ № 296466

**СВЕДЕНИЯ**  
о государственной регистрации права

Управление Федеральной службы государственной регистрации,  
кадастра и картографии по Пензенской области

Дата выдачи: "27" сентября 2012 года

Документы-основания: • Договор купли-продажи земельных долей от 07.09.2012г. №032  
• Договор купли-продажи земельных долей от 22.08.2012г. №014

Субъект (субъекты) права: Владелец инвестиционных паев  
- Закрытый паевой инвестиционный фонд "Финанс-Капитальные вложения", данные о которых устанавливаются на основании данных лицевых счетов владельцев инвестиционных паев в реестре владельцев инвестиционных паев и счетов депо владельцев инвестиционных паев

Вид права: Общая долевая собственность

Объект права: Земельный участок для сельскохозяйственного производства, категория земель: земли сельскохозяйственного назначения, общая площадь 5000 кв. м, адрес (местонахождение) объекта: Участок находится примерно в 1,4 км по направлению на северо-запад от ориентира Пензенская область, Малосердобинский р-н, с.Марьина, расположенного на территории участка

Кадастровый (или условный) номер: 58:17:0150101:73

Существующие ограничения (обременения) права: доверительное управление о чем в Едином государственном реестре прав на недвижимое имущество и сделок с ним "27" сентября 2012 года сделана запись регистрации № 58-58-12/028/2012-460

Регистратор  
Казенин С.А.  
(подпись)

58 АБ № 296465

**СВЕДЕНИЯ**  
о государственной регистрации права

Управление Федеральной службы государственной регистрации,  
кадастра и картографии по Пензенской области

Дата выдачи: "27" сентября 2012 года

Документы-основания: • Договор купли-продажи земельных долей от 07.09.2012г. №032  
• Договор купли-продажи земельных долей от 22.08.2012г. №014

Субъект (субъекты) права: Владелец инвестиционных паев  
- Закрытый паевой инвестиционный фонд "Финанс-Капитальные вложения", данные о которых устанавливаются на основании данных лицевых счетов владельцев инвестиционных паев в реестре владельцев инвестиционных паев и счетов депо владельцев инвестиционных паев

Вид права: Общая долевая собственность

Объект права: Земельный участок для сельскохозяйственного производства, категория земель: земли сельскохозяйственного назначения, общая площадь 916848 кв. м, адрес (местонахождение) объекта: Участок находится примерно в 1 км по направлению на северо-запад от ориентира Пензенская область, Малосердобинский район, с. Марьина, расположенного на территории участка

Кадастровый (или условный) номер: 58:17:0150101:76

Существующие ограничения (обременения) права: доверительное управление о чем в Едином государственном реестре прав на недвижимое имущество и сделок с ним "27" сентября 2012 года сделана запись регистрации № 58-58-12/028/2012-459

Регистратор  
Казенин С.А.  
(подпись)

58 АБ № 296464

**РОССИЙСКАЯ ФЕДЕРАЦИЯ**  
**ОБЛАСТНОЕ АГЕНТСТВО**  
**ПО НЕДВИЖИМОМУ ИМУЩЕСТВУ И СДЕЛКАМ С НИМ**

**ОБНАРЖАТЕЛЬСТВО**  
**О ГОСУДАРСТВЕННОЙ РЕГИСТРАЦИИ ПРАВА**

Управление Федеральной службы государственной регистрации,  
кадастра и картографии по Пензенской области

**Дата выдачи:** "27" сентября 2012 года

**Документы-основания:** • Договор купли-продажи земельных долей от 07.09.2012г. №032  
• Договор купли-продажи земельных долей от 22.08.2012г. №015

**Субъект (субъекты) права:** Владельцы инвестиционных паев  
- Закрытый реальный паевой инвестиционный фонд "Финанс-Капитальные вложения", данные о которых устанавливаются на основании данных лицевых счетов владельцев инвестиционных паев в реестре владельцев инвестиционных паев и счетов депо владельцев инвестиционных паев

**Вид права:** Общая долевая собственность

**Объект права:** Земельный участок для сельскохозяйственного производства, категория земель: земли сельскохозяйственного назначения, общая площадь 270000 кв. м, адрес (местонахождение) объекта: Участок находится примерно в 0,8 км по направлению на север от ориентира Пензенская область, Малосердобинский р-н, с.Мурьенка, расположенного за пределами участка

**Кадастровый (или условный) номер:** 58:17:0150101:75

**Существующие ограничения (обременения) права:** доверительное управление о чем в Едином государственном реестре прав на недвижимое имущество и сделок с ним "27" сентября 2012 года сделана запись регистрации № 58-58-12/028/2012-458

Регистратор **Казюнин С.А.** (подпись)

58 АБ № 296463

**РОССИЙСКАЯ ФЕДЕРАЦИЯ**  
**ОБЛАСТНОЕ АГЕНТСТВО**  
**ПО НЕДВИЖИМОМУ ИМУЩЕСТВУ И СДЕЛКАМ С НИМ**

**ОБНАРЖАТЕЛЬСТВО**  
**О ГОСУДАРСТВЕННОЙ РЕГИСТРАЦИИ ПРАВА**

Управление Федеральной службы государственной регистрации,  
кадастра и картографии по Пензенской области

**Дата выдачи:** "27" сентября 2012 года

**Документы-основания:** • Договор купли-продажи земельных долей от 07.09.2012г. №032  
• Договор купли-продажи земельных долей от 22.08.2012г. №015

**Субъект (субъекты) права:** Владельцы инвестиционных паев  
- Закрытый реальный паевой инвестиционный фонд "Финанс-Капитальные вложения", данные о которых устанавливаются на основании данных лицевых счетов владельцев инвестиционных паев в реестре владельцев инвестиционных паев и счетов депо владельцев инвестиционных паев

**Вид права:** Общая долевая собственность

**Объект права:** Земельный участок для сельскохозяйственного производства, категории земель: земли сельскохозяйственного назначения, общая площадь 270000 кв. м, адрес (местонахождение) объекта: Участок находится примерно в 1,1 км по направлению на северо-запад от ориентира Пензенская область, Малосердобинский р-н, с.Мурьенка, расположенного за пределами участка

**Кадастровый (или условный) номер:** 58:17:0150101:74

**Существующие ограничения (обременения) права:** доверительное управление о чем в Едином государственном реестре прав на недвижимое имущество и сделок с ним "27" сентября 2012 года сделана запись регистрации № 58-58-12/028/2012-457

Регистратор **Казюнин С.А.** (подпись)

58 АБ № 296462

**РОССИЙСКАЯ ФЕДЕРАЦИЯ**  
ЕДИНЫЙ ГОСУДАРСТВЕННЫЙ РЕЕСТР ПРАВ НА НЕДВИЖИМОЕ ИМУЩЕСТВО И СДЕЛОК С НИМ

**СВИДЕТЕЛЬСТВО**  
**О ГОСУДАРСТВЕННОЙ РЕГИСТРАЦИИ ПРАВА**

Управление Федеральной службы государственной регистрации,  
кадастра и картографии по Пензенской области

Дата выдачи: "27" сентября 2012 года

Документы-основания: • Договор купли-продажи земельных долей от 07.09.2012г. №032  
• Договор купли-продажи земельных долей от 22.08.2012г. №015

Субъект (субъекты) права: Владелец инвестиционных паев  
- Закрытый паевой инвестиционный фонд "Финан-Капитальные вложения", данные о котором устанавливаются на основании данных лицевых счетов владельцев инвестиционных паев в реестре владельцев инвестиционных паев и счетов депо владельцев инвестиционных паев

Вид права: Общая долевая собственность

Объект права: Земельный участок для сельскохозяйственного производства, категория земель: земли сельскохозяйственного назначения, общая площадь: 638688 кв. м, адрес (местонахождение) объекта: Участок находится примерно в 2,5 км по направлению на юго-запад от ориентира с. Давошка, расположенного за пределами участка; адрес ориентира: р-н Малосердобинский

Кадастровый (или условный) номер: 58:17:0010503:21

Существующие ограничения (обременения) права: доверительное управление о чем в Едином государственном реестре прав на недвижимое имущество и сделок с ним "27" сентября 2012 года сделана запись регистрации № 58-58-12/028/2012-429

Регистратор:  Кabanov A. V. (подпись)



58 АБ № 296444

**РОССИЙСКАЯ ФЕДЕРАЦИЯ**  
ЕДИНЫЙ ГОСУДАРСТВЕННЫЙ РЕЕСТР ПРАВ НА НЕДВИЖИМОЕ ИМУЩЕСТВО И СДЕЛОК С НИМ

**СВИДЕТЕЛЬСТВО**  
**О ГОСУДАРСТВЕННОЙ РЕГИСТРАЦИИ ПРАВА**

Управление Федеральной службы государственной регистрации,  
кадастра и картографии по Пензенской области

Дата выдачи: "27" сентября 2012 года

Документы-основания: • Договор купли-продажи земельных долей от 07.09.2012г. №032  
• Договор купли-продажи земельных долей от 22.08.2012г. №015

Субъект (субъекты) права: Владелец инвестиционных паев  
- Закрытый паевой инвестиционный фонд "Финан-Капитальные вложения", данные о котором устанавливаются на основании данных лицевых счетов владельцев инвестиционных паев и реестре владельцев инвестиционных паев и счетов депо владельцев инвестиционных паев

Вид права: Общая долевая собственность

Объект права: Земельный участок для сельскохозяйственного производства, категория земель: земли сельскохозяйственного назначения, общая площадь: 248800 кв. м, адрес (местонахождение) объекта: Участок находится примерно в 1,7 км по направлению на запад от ориентира с. Давошка, расположенного за пределами участка; адрес ориентира: р-н Малосердобинский

Кадастровый (или условный) номер: 58:17:0010503:20

Существующие ограничения (обременения) права: доверительное управление о чем в Едином государственном реестре прав на недвижимое имущество и сделок с ним "27" сентября 2012 года сделана запись регистрации № 58-58-12/028/2012-428

Регистратор:  Kabanov S. A. (подпись)



58 АБ № 296444

**РОССИЙСКАЯ ФЕДЕРАЦИЯ**  
ЕДИННЫЙ ГОСУДАРСТВЕННЫЙ РЕЕСТР ПРАВ НА НЕДВИЖИМОЕ ИМУЩЕСТВО И СДЕЛОК С НИМ

## СВИДЕТЕЛЬСТВО

### О ГОСУДАРСТВЕННОЙ РЕГИСТРАЦИИ ПРАВА

Управление Федеральной службы государственной регистрации,  
кадастра и картографии по Пензенской области

**Дата выдачи:** "27" сентября 2012 года

**Документы-основания:** • Договор купли-продажи земельных долей от 07.09.2012г. №032  
• Договор купли-продажи земельных долей от 22.08.2012г. №015

**Субъект (субъекты) права:** Владелец инвестиционных паев  
- Закрытый реальный паевой инвестиционный фонд "Фонд Капитальные вложения", данные о которых устанавливаются на основании данных лицевых счетов владельцев инвестиционных паев в реестре владельцев инвестиционных паев и счетов депо владельцев инвестиционных паев

**Вид права:** Обная долевая собственность

**Объект права:** Земельный участок для сельскохозяйственного производства, категория земель: земля сельскохозяйственного назначения, общая площадь: 458/2 кв. м, адрес (местонахождение) объекта: Участок находится примерно в 1,2 км по направлению на запад от ориентира с/пункта, расположенного за пределами участка, адрес ориентира: р-н Малосердобинский

**Кадастровый (или условный) номер:** 58:17:0010503:19

**Существующие ограничения (обременения) права:** доверительное управление о чем в Едином государственном реестре прав на недвижимое имущество и сделок с ним "27" сентября 2012 года сделана запись регистрации № 58-58-12/028/2012-427

Регистратор \_\_\_\_\_  
Казенкин С.А. (подпись)

58 АБ № 296443

**РОССИЙСКАЯ ФЕДЕРАЦИЯ**  
ЕДИННЫЙ ГОСУДАРСТВЕННЫЙ РЕЕСТР ПРАВ НА НЕДВИЖИМОЕ ИМУЩЕСТВО И СДЕЛОК С НИМ

## СВИДЕТЕЛЬСТВО

### О ГОСУДАРСТВЕННОЙ РЕГИСТРАЦИИ ПРАВА

Управление Федеральной службы государственной регистрации,  
кадастра и картографии по Пензенской области

**Дата выдачи:** "27" сентября 2012 года

**Документы-основания:** • Договор купли-продажи земельных долей от 07.09.2012г. №032  
• Договор купли-продажи земельных долей от 22.08.2012г. №014

**Субъект (субъекты) права:** Владелец инвестиционных паев  
- Закрытый реальный паевой инвестиционный фонд "Фонд Капитальные вложения", данные о которых устанавливаются на основании данных лицевых счетов владельцев инвестиционных паев в реестре владельцев инвестиционных паев и счетов депо владельцев инвестиционных паев

**Вид права:** Обная долевая собственность

**Объект права:** Земельный участок для сельскохозяйственного производства, категория земель: земля сельскохозяйственного назначения, общая площадь: 216000 кв. м, адрес (местонахождение) объекта: Участок находится примерно в 1,1 км по направлению на север-запад от ориентира с. Малин Сердобы, расположенного за пределами участка, адрес ориентира: р-н Малосердобинский

**Кадастровый (или условный) номер:** 58:17:0150301:81

**Существующие ограничения (обременения) права:** не зарегистрировано о чем в Едином государственном реестре прав на недвижимое имущество и сделок с ним "27" сентября 2012 года сделана запись регистрации № 58-58-12/028/2012-557

Регистратор \_\_\_\_\_  
Казенкин С.А. (подпись)

58 АБ № 296566





**ОБЩЕРЕСПУБЛИКАЦИОННАЯ ФЕДЕРАЦИЯ  
ОБЩЕСТВЕННОПРАВОВЫХ ОБЪЕДИНЕНИЙ**

**ОБНАТЕЛЯСТВО**  
**О ГОСУДАРСТВЕННОЙ РЕГИСТРАЦИИ ПРАВА**

Управление Федеральной службы государственной регистрации,  
кадастра и картографии по Пензенской области

Дата выдачи: 27 сентября 2012 года

Документы-основание: Договор купли-продажи земельных долей от 07.09.2012г. №632  
• Договор купли-продажи земельных долей от 22.08.2012г. №015

Субъект (субъекты) права: Владелец инвестиционных прав  
- Закрытый паевой инвестиционный фонд "Миним-Кристаллы Алмазы", данные о которых устанавливаются по основным данным, являясь счетом-пакетом инвестиционных прав в реестре владельцев инвестиционных прав и счетом доле владельцев инвестиционных прав

Вид права: Община долевой собственности

Объект права: Земельный участок для сельскохозяйственного производства, категория земель: земля сельскохозяйственного назначения, общин площадью 42644 кв. м, адрес (местоположение) объекта: Участок находится примерно в 3,7 км по направлению на северо-запад от ориентира с. Монах Сергиев, расположенного на территории участка, адрес ориентира: р-н Малосердобинский

Кадастровый (или условный) номер: 58-17-01-0501-83

Существующие ограничения (обременения) права: отсутствуют, зарегистрированы в Едином государственном реестре прав на недвижимое имущество и сделок с ним 27 сентября 2012 года с кадастровым номером регистрации № 58-58-12/028/2012-589

Регистратор: \_\_\_\_\_  
Казюков (подпись)



58 АБ № 296562

**ОБЩЕРЕСПУБЛИКАЦИОННАЯ ФЕДЕРАЦИЯ  
ОБЩЕСТВЕННОПРАВОВЫХ ОБЪЕДИНЕНИЙ**

**ОБНАТЕЛЯСТВО**  
**О ГОСУДАРСТВЕННОЙ РЕГИСТРАЦИИ ПРАВА**

Управление Федеральной службы государственной регистрации,  
кадастра и картографии по Пензенской области

Дата выдачи: 27 сентября 2012 года

Документы-основание: Договор купли-продажи земельных долей от 07.09.2012г. №632  
• Договор купли-продажи земельных долей от 22.08.2012г. №015

Субъект (субъекты) права: Владелец инвестиционных прав  
- Закрытый паевой инвестиционный фонд "Миним-Кристаллы Алмазы", данные о которых устанавливаются по основным данным, являясь счетом-пакетом инвестиционных прав в реестре владельцев инвестиционных прав и счетом доле владельцев инвестиционных прав

Вид права: Община долевой собственности

Объект права: Земельный участок для сельскохозяйственного производства, категория земель: земля сельскохозяйственного назначения, общин площадью 72000 кв. м, адрес (местоположение) объекта: Участок находится примерно в 2 км по направлению на северо-запад от ориентира с. Монах Сергиев, расположенного на территории участка, адрес ориентира: р-н Малосердобинский

Кадастровый (или условный) номер: 58-17-01-0501-86

Существующие ограничения (обременения) права: отсутствуют, зарегистрированы в Едином государственном реестре прав на недвижимое имущество и сделок с ним 27 сентября 2012 года с кадастровым номером регистрации № 58-58-12/028/2012-560

Регистратор: \_\_\_\_\_  
Казюков (подпись)



58 АБ № 296561

**РОССИЙСКАЯ ФЕДЕРАЦИЯ**  
 ДЕЯТЕЛЬНОСТЬ ГОСУДАРСТВЕННОЙ СЛУЖБЫ ЗАРЕГИСТРАЦИИ И СДЕЛОК С НЕИ

**СВЕДЕТЕЛЬСТВО**  
**О ГОСУДАРСТВЕННОЙ РЕГИСТРАЦИИ ПРАВА**

Управление Федеральной службы государственной регистрации,  
 кадастра и картографии по Пензенской области

Дата выдачи: "27" сентября 2012 года

Документы-основания: • Договор купли-продажи земельных долей от 07.09.2012г. №032  
 • Договор купли-продажи земельных долей от 22.08.2012г. №014

Субъект (субъекты) права: Владелец инвестиционных паев  
 - Закрытый паевой инвестиционный фонд "Финанс-Капитальные вложения", данные о которых устанавливаются на основании данных лицевых счетов владельцев инвестиционных паев в реестре владельцев инвестиционных паев и счетов депо владельцев инвестиционных паев

Вид права: Общая долевая собственность

Объект права: Земельный участок для сельскохозяйственного производства, категория земель: земли сельскохозяйственного назначения, общая площадь 607793 кв. м, адрес (местонахождение) объекта: Участок находится примерно в 2,6 км по направлению на запад от ориентира с. Малая Сердоба, расположенного за пределами участка, адрес ориентира: р-н Малосердобинский

Кадастровый (или условный) номер: 58:17:0150201-140

Существующие ограничения (обременения) права: доверительное управление о чем в Едином государственном реестре прав на недвижимое имущество и сделок с ним "27" сентября 2012 года сделана запись регистрации № 58-58-12-028/2012-505

Регистратор \_\_\_\_\_ Касимов \_\_\_\_\_ (подпись)



58 АБ № 296518

**РОССИЙСКАЯ ФЕДЕРАЦИЯ**  
 ДЕЯТЕЛЬНОСТЬ ГОСУДАРСТВЕННОЙ СЛУЖБЫ ЗАРЕГИСТРАЦИИ И СДЕЛОК С НЕИ

**СВЕДЕТЕЛЬСТВО**  
**О ГОСУДАРСТВЕННОЙ РЕГИСТРАЦИИ ПРАВА**

Управление Федеральной службы государственной регистрации,  
 кадастра и картографии по Пензенской области

Дата выдачи: "27" сентября 2012 года

Документы-основания: • Договор купли-продажи земельных долей от 07.09.2012г. №032  
 • Договор купли-продажи земельных долей от 22.08.2012г. №014

Субъект (субъекты) права: Владелец инвестиционных паев  
 - Закрытый паевой инвестиционный фонд "Финанс-Капитальные вложения", данные о которых устанавливаются на основании данных лицевых счетов владельцев инвестиционных паев в реестре владельцев инвестиционных паев и счетов депо владельцев инвестиционных паев

Вид права: Общая долевая собственность

Объект права: Земельный участок для сельскохозяйственного производства, категория земель: земли сельскохозяйственного назначения, общая площадь 306989 кв. м, адрес (местонахождение) объекта: Участок находится примерно в 2,9 км по направлению на запад от ориентира с. Малая Сердоба, расположенного за пределами участка, адрес ориентира: р-н Малосердобинский

Кадастровый (или условный) номер: 58:17:0150201-139

Существующие ограничения (обременения) права: доверительное управление о чем в Едином государственном реестре прав на недвижимое имущество и сделок с ним "27" сентября 2012 года сделана запись регистрации № 58-58-12-028/2012-504

Регистратор \_\_\_\_\_ Касимов \_\_\_\_\_ (подпись)



58 АБ № 296517

**РОССИЙСКАЯ ФЕДЕРАЦИЯ**  
**СВЯТАТЕЛЬСТВО**  
**О ГОСУДАРСТВЕННОЙ РЕГИСТРАЦИИ ПРАВА**

Управление Федеральной службы государственной регистрации,  
кадастра и картографии по Пензенской области

Дата выдачи: "27" сентября 2012 года

Документы-основания: • Договор купли-продажи земельных долей от 07.09.2012г. №032  
• Договор купли-продажи земельных долей от 22.08.2012г. №014

Субъект (субъекты) права: Владелец инвестиционных паев  
- Закрытый реальный паевой инвестиционный фонд "Фининв-Капитальные вложения", данные о котором устанавливаются на основании данных лицевых счетов владельцев инвестиционных паев в реестре владельцев инвестиционных паев и счетов тех же владельцев инвестиционных паев

Вид права: Общая долевая собственность

Объект права: Земельный участок для сельскохозяйственного производства, категория земель: земли сельскохозяйственного назначения, общая площадь: 10116 кв. м адрес (местонахождение) объекта: Участок находится примерно в 2,8 км по направлению на запад от ориентира с: Малай Сердоба, расположенного на территории участка, адрес ориентира: р-н Малосердобинский

Кадастровый (или условный) номер: 58:17:0150203/138

Существующие ограничения (обременения) права: договорное управление о чем в Едином государственном реестре прав на недвижимое имущество и сделок с ним "27" сентября 2012 года сделана запись регистрации № 58:38-12/028/2012-503

Регистратор  (подпись)

58 АБ Л 296516

**РОССИЙСКАЯ ФЕДЕРАЦИЯ**  
**СВЯТАТЕЛЬСТВО**  
**О ГОСУДАРСТВЕННОЙ РЕГИСТРАЦИИ ПРАВА**

Управление Федеральной службы государственной регистрации,  
кадастра и картографии по Пензенской области

Дата выдачи: "27" сентября 2012 года

Документы-основания: • Договор купли-продажи земельных долей от 07.09.2012г. №032  
• Договор купли-продажи земельных долей от 22.08.2012г. №014

Субъект (субъекты) права: Владелец инвестиционных паев  
- Закрытый реальный паевой инвестиционный фонд "Фининв-Капитальные вложения", данные о котором устанавливаются на основании данных лицевых счетов владельцев инвестиционных паев в реестре владельцев инвестиционных паев и счетов тех же владельцев инвестиционных паев

Вид права: Общая долевая собственность

Объект права: Земельный участок для сельскохозяйственного производства, категория земель: земли сельскохозяйственного назначения, общая площадь: 372992 кв. м адрес (местонахождение) объекта: Участок находится примерно в 1,8 км по направлению на запад от ориентира с: Малай Сердоба, расположенного на территории участка, адрес ориентира: р-н Малосердобинский

Кадастровый (или условный) номер: 58:17:0150203/137

Существующие ограничения (обременения) права: договорное управление о чем в Едином государственном реестре прав на недвижимое имущество и сделок с ним "27" сентября 2012 года сделана запись регистрации № 58:38-12/028/2012-503

Регистратор  (подпись)

58 АБ Л 296515

**РОССИЙСКАЯ ФЕДЕРАЦИЯ**  
ЕДИННОЕ ГОСУДАРСТВЕННОЕ РЕЕСТРНОЕ ПРАВО НА НЕДВИЖИМОЕ ИМУЩЕСТВО И СДЕЛКИ С НИМ

## СВЯДЕТЕЛЬСТВО

### О ГОСУДАРСТВЕННОЙ РЕГИСТРАЦИИ ПРАВА

Управление Федеральной службы государственной регистрации,  
кадастра и картографии по Пензенской области

**Дата выдачи:** "27" сентября 2012 года

**Документы-основание:** • Договор купли-продажи земельных долей от 07.09.2012г. №032  
• Договор купли-продажи земельных долей от 22.08.2012г. №014

**Субъект (субъекты) права:** Владелец инвестиционных паев  
- Закрытый реальный паевой инвестиционный фонд "Фининв-Капитальные вложения", данные о которых устанавливаются на основании данных лицевых счетов владельцев инвестиционных паев в реестре владельцев инвестиционных паев и счетов депо владельцев инвестиционных паев.

**Вид права:** Общая долевая собственность

**Объект права:** Земельный участок для сельскохозяйственного производства, категория земель: земля сельскохозяйственного назначения, общая площадь: 19928 кв. м, адрес (местонахождение) объекта: Участок находится примерно в 3,6 км по направлению на северо-запад от ориентира с. Малая Сергайба, расположенного за пределами участка, адрес ориентира: р-н Малосергайбинский

**Кадастровый (или условный) номер:** 58:17:0150205:136

**Существующие ограничения (обременения) права:** доверительное управление о чем в Едином государственном реестре прав на недвижимое имущество и сделок с ним "27" сентября 2012 года сделана запись регистрации № 58-58-12/028/2012-500

Регистратор Казенкова А.  
(подпись)

58 АБ № 296514

**РОССИЙСКАЯ ФЕДЕРАЦИЯ**  
ЕДИННОЕ ГОСУДАРСТВЕННОЕ РЕЕСТРНОЕ ПРАВО НА НЕДВИЖИМОЕ ИМУЩЕСТВО И СДЕЛКИ С НИМ

## СВЯДЕТЕЛЬСТВО

### О ГОСУДАРСТВЕННОЙ РЕГИСТРАЦИИ ПРАВА

Управление Федеральной службы государственной регистрации,  
кадастра и картографии по Пензенской области

**Дата выдачи:** "27" сентября 2012 года

**Документы-основание:** • Договор купли-продажи земельных долей от 07.09.2012г. №032  
• Договор купли-продажи земельных долей от 22.08.2012г. №014

**Субъект (субъекты) права:** Владелец инвестиционных паев  
- Закрытый реальный паевой инвестиционный фонд "Фининв-Капитальные вложения", данные о которых устанавливаются на основании данных лицевых счетов владельцев инвестиционных паев в реестре владельцев инвестиционных паев и счетов депо владельцев инвестиционных паев.

**Вид права:** Общая долевая собственность

**Объект права:** Земельный участок для сельскохозяйственного производства, категория земель: земля сельскохозяйственного назначения, общая площадь: 19928 кв. м, адрес (местонахождение) объекта: Участок находится примерно в 3,6 км по направлению на запад от ориентира с. Малая Сергайба, расположенного за пределами участка, адрес ориентира: р-н Малосергайбинский

**Кадастровый (или условный) номер:** 58:17:0150205:134

**Существующие ограничения (обременения) права:** доверительное управление о чем в Едином государственном реестре прав на недвижимое имущество и сделок с ним "27" сентября 2012 года сделана запись регистрации № 58-58-12/028/2012-499

Регистратор Казенкова Е.  
(подпись)

58 АБ № 296513



**СОМНАТЕАЛЪСТВО**  
**О ГОСУДАРСТВЕННОЙ РЕГИСТРАЦИИ ПРАВА**

Управление Федеральной службы государственной регистрации,  
кадастра и картографии по Пензенской области

**Дата выдачи:** "27" сентября 2012 года

**Документы-основания:** • Договор купли-продажи земельных долей от 07.09.2012г. №012  
• Договор купли-продажи земельных долей от 22.08.2012г. №014

**Субъект (субъекты) права:** Владелец инвестиционных паев  
- Закрытый паевой инвестиционный фонд "Фонд-Капитальные вложения", данные о которых устанавливаются на основании данных личных счетов владельцев инвестиционных паев в реестре владельцев инвестиционных паев и счетов депозитов владельцев инвестиционных паев

**Вид права:** Общая долевая собственность

**Объект права:** Земельный участок для сельскохозяйственного производства, категория земель: земли сельскохозяйственного назначения, общая площадь: 48694 кв. м, адрес (местонахождение) объекта: Участок находится примерно в 3,4 км по направлению на запад от ориентира с. Матаи-Серлоба, расположенного за пределами участка, адрес ориентира: р-н Малосердобинский

**Кадастровый (или условный) номер:** 58:17:0150203:132

**Существующие ограничения (обременения) права:** Залог в пользу Управления о чем в Едином государственном реестре прав на недвижимое имущество и сделок с ним "27" сентября 2012 года сделана запись регистрации № 58-58-12/028/2012-498

Регистратор \_\_\_\_\_ Кадастровый (или условный) номер \_\_\_\_\_  
(подпись)

58 АБ № 296512

**СОМНАТЕАЛЪСТВО**  
**О ГОСУДАРСТВЕННОЙ РЕГИСТРАЦИИ ПРАВА**

Управление Федеральной службы государственной регистрации,  
кадастра и картографии по Пензенской области

**Дата выдачи:** "27" сентября 2012 года

**Документы-основания:** • Договор купли-продажи земельных долей от 07.09.2012г. №012  
• Договор купли-продажи земельных долей от 22.08.2012г. №014

**Субъект (субъекты) права:** Владелец инвестиционных паев  
- Закрытый паевой инвестиционный фонд "Фонд-Капитальные вложения", данные о которых устанавливаются на основании данных личных счетов владельцев инвестиционных паев и реестре владельцев инвестиционных паев и счетов депозитов владельцев инвестиционных паев

**Вид права:** Общая долевая собственность

**Объект права:** Земельный участок для сельскохозяйственного производства, категория земель: земли сельскохозяйственного назначения, общая площадь: 25186 кв. м, адрес (местонахождение) объекта: Участок находится примерно в 4,1 км по направлению на запад от ориентира с. Матаи-Серлоба, расположенного за пределами участка, адрес ориентира: р-н Малосердобинский

**Кадастровый (или условный) номер:** 58:17:0150203:132

**Существующие ограничения (обременения) права:** залог в пользу Управления о чем в Едином государственном реестре прав на недвижимое имущество и сделок с ним "27" сентября 2012 года сделана запись регистрации № 58-58-12/028/2012-497

Регистратор \_\_\_\_\_ Кадастровый (или условный) номер \_\_\_\_\_  
(подпись)

58 АБ № 296511

**РОССИЙСКАЯ ФЕДЕРАЦИЯ**  
**СЕРВИС ГОСУДАРСТВЕННОЙ РЕГИСТРАЦИИ ПРАВ НА НЕДВИЖИМОЕ ИМУЩЕСТВО И СДЕЛОК С НИМ**

**СЕРВИСАЛЪСТВО**  
**О ГОСУДАРСТВЕННОЙ РЕГИСТРАЦИИ ПРАВА**

Управление Федеральной службы государственной регистрации,  
кадастра и картографии по Пензенской области

**Дата выдачи:** "27" сентября 2012 года

**Документы-основания:** • Договор купли-продажи земельных долей от 07.09.2012г. №032  
• Договор купли-продажи земельных долей от 22.08.2012г. №014

**Субъект (субъекты) права:** Владелец инвестиционных паев  
- Закрытый паевой инвестиционный фонд "Фонд-Капитальные классики", данные о котором устанавливаются на основании данных лицевых счетов владельцев инвестиционных паев в реестре владельцев инвестиционных паев и счетов для владельцев инвестиционных паев.

**Вид права:** Общая долевая собственность

**Объект права:** Земельный участок для сельскохозяйственного производства, категория земель: земля сельскохозяйственного назначения, общая площадь: 6791,3 кв. м, адрес (местонахождение) объекта: Участок находится примерно в 4,2 км по направлению на запад от ориентира с: Малая Сарайба, расположенного на parcelном участке, адрес ориентира: р-н Малосердобинский

**Кадастровый (или условный) номер:** 58:17:0150203:131

**Существующие ограничения (обременения) права:** Ипотечное заложенное о чем в Едином государственном реестре прав на недвижимое имущество и сделок с ним "27" сентября 2012 года сделана запись регистрации № 58-58-12/028/2012-496

Регистратор \_\_\_\_\_  
Каталожный номер \_\_\_\_\_  
(Подпись)

58 АБ № 296510

**РОССИЙСКАЯ ФЕДЕРАЦИЯ**  
**СЕРВИС ГОСУДАРСТВЕННОЙ РЕГИСТРАЦИИ ПРАВ НА НЕДВИЖИМОЕ ИМУЩЕСТВО И СДЕЛОК С НИМ**

**СЕРВИСАЛЪСТВО**  
**О ГОСУДАРСТВЕННОЙ РЕГИСТРАЦИИ ПРАВА**

Управление Федеральной службы государственной регистрации,  
кадастра и картографии по Пензенской области

**Дата выдачи:** "27" сентября 2012 года

**Документы-основания:** • Договор купли-продажи земельных долей от 07.09.2012г. №032  
• Договор купли-продажи земельных долей от 22.08.2012г. №014

**Субъект (субъекты) права:** Владелец инвестиционных паев  
- Закрытый паевой инвестиционный фонд "Фонд-Капитальные классики", данные о котором устанавливаются на основании данных лицевых счетов владельцев инвестиционных паев в реестре владельцев инвестиционных паев и счетов для владельцев инвестиционных паев.

**Вид права:** Общая долевая собственность

**Объект права:** Земельный участок для сельскохозяйственного производства, категория земель: земля сельскохозяйственного назначения, общая площадь: 38908 кв. м, адрес (местонахождение) объекта: Участок находится примерно в 1,3 км по направлению на север-запад от ориентира с: Малая Сарайба, расположенного на parcelном участке, адрес ориентира: р-н Малосердобинский

**Кадастровый (или условный) номер:** 58:17:0150203:130

**Существующие ограничения (обременения) права:** Ипотечное заложенное о чем в Едином государственном реестре прав на недвижимое имущество и сделок с ним "27" сентября 2012 года сделана запись регистрации № 58-58-12/028/2012-495

Регистратор \_\_\_\_\_  
Каталожный номер \_\_\_\_\_  
(Подпись)

58 АБ № 296509

**СВИДЕТЕЛЬСТВО**  
**О ГОСУДАРСТВЕННОЙ РЕГИСТРАЦИИ ПРАВА**

Управление Федеральной службы государственной регистрации,  
кадастра и картографии по Пензенской области

**Дата выдачи:** "27" сентября 2012 года

**Документы-основание:** • Договор купли-продажи земельных долей от 07.09.2012г. №652  
• Договор купли-продажи земельных долей от 22.08.2012г. №014

**Субъект (субъекты) права:** Владелец инвестиционных паев  
- Закрытый паевой инвестиционный фонд "Финанс-Капитальные Клоузинг", данные о которых устанавливаются на основании данных лицевых счетов владельцев инвестиционных паев в реестре владельцев инвестиционных паев и счетов для владельцев инвестиционных паев

**Вид права:** Общая долевая собственность

**Объект права:** Земельный участок для сельскохозяйственного производства, категория земель: земли сельскохозяйственного назначения, общая площадь 26996 кв. м, адрес (местонахождение) объекта: Участок находится примерно в 3,8 км по направлению на запад от ориентира с Матвей Сероба, расположенного за пределами участка, адрес ориентира: р-н Малосердобинский

**Кадастровый (или условный) номер:** 58:17:0150203-129

**Существующие ограничения (обременения) права:** доверительное управление о чем в Едином государственном реестре прав на недвижимое имущество и сделок с ним "27" сентября 2012 года сделана запись регистрации № 58-58-12/028/2012-494

Регистратор  (подпись)

58 АБ № 296508

**СВИДЕТЕЛЬСТВО**  
**О ГОСУДАРСТВЕННОЙ РЕГИСТРАЦИИ ПРАВА**

Управление Федеральной службы государственной регистрации,  
кадастра и картографии по Пензенской области

**Дата выдачи:** "27" сентября 2012 года

**Документы-основание:** • Договор купли-продажи земельных долей от 07.09.2012г. №652  
• Договор купли-продажи земельных долей от 22.08.2012г. №014

**Субъект (субъекты) права:** Владелец инвестиционных паев  
- Закрытый паевой инвестиционный фонд "Финанс-Капитальные Клоузинг", данные о которых устанавливаются на основании данных лицевых счетов владельцев инвестиционных паев в реестре владельцев инвестиционных паев и счетов для владельцев инвестиционных паев

**Вид права:** Общая долевая собственность

**Объект права:** Земельный участок для сельскохозяйственного производства, категория земель: земли сельскохозяйственного назначения, общая площадь 30181 кв. м, адрес (местонахождение) объекта: Участок находится примерно в 3,7 км по направлению на запад от ориентира с Матвей Сероба, расположенного за пределами участка, адрес ориентира: р-н Малосердобинский

**Кадастровый (или условный) номер:** 58:17:0150203-128

**Существующие ограничения (обременения) права:** доверительное управление о чем в Едином государственном реестре прав на недвижимое имущество и сделок с ним "27" сентября 2012 года сделана запись регистрации № 58-58-12/028/2012-493

Регистратор  (подпись)

58 АБ № 296507

РОССИЙСКАЯ ФЕДЕРАЦИЯ  
СЕРВИС ГОСУДАРСТВЕННОГО РЕЕСТРА ПРАВ НА НЕДВИЖИМОЕ ИМУЩЕСТВО И СДЕЛОК С НИМ

## СВИДЕТЕЛЬСТВО О ГОСУДАРСТВЕННОЙ РЕГИСТРАЦИИ ПРАВА

Управление Федеральной службы государственной регистрации,  
кадастра и картографии по Пензенской области

Дата выдачи: "27" сентября 2012 года

Документы-основания: • Договор купли-продажи земельных долей от 07.09.2012г. №032  
• Договор купли-продажи земельных долей от 22.08.2012г. №014

**Субъект (субъекты) права:** Владелец инвестиционных паев  
- Закрытый паевой инвестиционный фонд "Финанс-Капитальные вложения", данные о котором устанавливаются на основании данных лицевых счетов владельцев инвестиционных паев в реестре владельцев инвестиционных паев и счетов депозитария инвестиционных паев

**Вид права:** Общая долевая собственность.

**Объект права:** Земельный участок для сельскохозяйственного производства, категория земель: земли сельскохозяйственного назначения, общая площадь: 15516 кв. м, адрес (местонахождение) объекта: Участок находится примерно в 2 км по направлению на юго-запад от ориентира с Милля Сердоба, расположенного на территории участка, адрес ориентира: р-н Малосердобовский

Кадастровый (или условный) номер: 58-17-0150203-127

Существующие ли ограничения (обременения) права: доверительное управление о чем в Едином государственном реестре прав на недвижимое имущество и сделок с ним "27" сентября 2012 года сделана запись регистрации № 58-58-12-028/2012-492

Регистратор  (подпись)

58 АБ № 296506

РОССИЙСКАЯ ФЕДЕРАЦИЯ  
СЕРВИС ГОСУДАРСТВЕННОГО РЕЕСТРА ПРАВ НА НЕДВИЖИМОЕ ИМУЩЕСТВО И СДЕЛОК С НИМ

## СВИДЕТЕЛЬСТВО О ГОСУДАРСТВЕННОЙ РЕГИСТРАЦИИ ПРАВА

Управление Федеральной службы государственной регистрации,  
кадастра и картографии по Пензенской области

Дата выдачи: "27" сентября 2012 года

Документы-основания: • Договор купли-продажи земельных долей от 07.09.2012г. №032  
• Договор купли-продажи земельных долей от 22.08.2012г. №014

**Субъект (субъекты) права:** Владелец инвестиционных паев  
- Закрытый паевой инвестиционный фонд "Финанс-Капитальные вложения", данные о котором устанавливаются на основании данных лицевых счетов владельцев инвестиционных паев в реестре владельцев инвестиционных паев и счетов депозитария инвестиционных паев

**Вид права:** Юридическая собственность

**Объект права:** Земельный участок для сельскохозяйственного производства, категория земель: земли сельскохозяйственного назначения, общая площадь: 24541 кв. м, адрес (местонахождение) объекта: Участок находится примерно в 2,7 км по направлению на запад от ориентира с Милля Сердоба, расположенного на территории участка, адрес ориентира: р-н Малосердобовский

Кадастровый (или условный) номер: 58-17-0150203-126

Существующие ограничения (обременения) права: доверительное управление о чем в Едином государственном реестре прав на недвижимое имущество и сделок с ним "27" сентября 2012 года сделана запись регистрации № 58-58-12-028/2012-491

Регистратор  (подпись)

58 АБ № 296505

**РОССИЙСКАЯ ФЕДЕРАЦИЯ**  
**СЕРВИС ГОСУДАРСТВЕННОЙ РЕГИСТРАЦИИ ПРАВ НА НЕДВИЖИМОЕ ИМУЩЕСТВО И СДЕЛКИ С НИМ**

**ОБЪЯВЛЕНИЕ**  
**О ГОСУДАРСТВЕННОЙ РЕГИСТРАЦИИ ПРАВА**

Управление Федеральной службы государственной регистрации,  
кадастра и картографии по Пензенской области

**Дата выдачи:** "27" сентября 2012 года

**Документы-основания:** • Договор купли-продажи земельных долей от 07.09.2012г. №632  
• Договор купли-продажи земельных долей от 22.08.2012г. №614

**Субъект (субъекты) права:** Владельцы инвестиционных паев  
- Закрытый паевой инвестиционный фонд "Фонд-Капитальные вложения", данные о котором устанавливаются на основании данных лицевых счетов владельцев инвестиционных паев в реестре владельцев инвестиционных паев и счетов-дело владельцев инвестиционных паев

**Вид права:** Общая долевая собственность

**Объект права:** Земельный участок для сельскохозяйственного производства, категория земель: земля сельскохозяйственного назначения, община поблид., 10919 кв. м, адрес (местонахождение) объекта: Участок находится примерно в 2,4 км на западе от ориентира с.Милая-Сердоба, расположенного за пределами участка, адрес ориентира: р-н Малоярославский

**Кадастровый (или условный) номер:** 58:17:0156203:115

**Существующие ограничения (обременения) права:** доверительное управление о чем в Едином государственном реестре прав на недвижимое имущество и сделок с ним "27" октября 2012 года сделана запись регистрации № 58-58-12/028/2012-400

Регистратор \_\_\_\_\_  
Каталин С. (подпись)



58 АБ № 296504

**РОССИЙСКАЯ ФЕДЕРАЦИЯ**  
**СЕРВИС ГОСУДАРСТВЕННОЙ РЕГИСТРАЦИИ ПРАВ НА НЕДВИЖИМОЕ ИМУЩЕСТВО И СДЕЛКИ С НИМ**

**ОБЪЯВЛЕНИЕ**  
**О ГОСУДАРСТВЕННОЙ РЕГИСТРАЦИИ ПРАВА**

Управление Федеральной службы государственной регистрации,  
кадастра и картографии по Пензенской области

**Дата выдачи:** "05" сентября 2013 года

**Документы-основания:** • Договор купли-продажи земельных долей от 10.07.2013 №71, 07/2013/ДУ/КВ  
• Договор купли-продажи земельных долей от 13.06.2013 №58-06/2013/ДУ/КВ

**Субъект (субъекты) права:** Владельцы инвестиционных паев  
- Закрытый паевой инвестиционный фонд "Фонд-Капитальные вложения", данные о котором устанавливаются на основании данных лицевых счетов владельцев инвестиционных паев в реестре владельцев инвестиционных паев и счетов-дело владельцев инвестиционных паев

**Вид права:** Общая долевая собственность

**Объект права:** Земельный участок, категория земель: земля сельскохозяйственного назначения, разрешенное использование: для сельскохозяйственного использования, общая площадь: 460,000 кв. м, адрес (местонахождение) объекта: Участок находится примерно в 500 м на восток от ориентира здание расположенного за пределами участка, адрес ориентира: Пензенская область, Пензенский район, с.Воздвиженка, ул.Центральная, д.64

**Кадастровый (или условный) номер:** 58:13:0450301:02

**Существующие ограничения (обременения) права:** доверительное управление о чем в Едином государственном реестре прав на недвижимое имущество и сделок с ним "02" сентября 2013 года сделана запись регистрации № 58-58-24/006/2013-706

Регистратор \_\_\_\_\_  
Фролова Т. Г. (подпись)



58 АБ № 498669



**ОБЛАСТНОЕ  
УПРАВЛЕНИЕ  
ФЕДЕРАЛЬНОЙ СЛУЖБЫ ГОСУДАРСТВЕННОЙ РЕГИСТРАЦИИ,  
КАДАСТРА И КАРТОГРАФИИ ПО ПЕНЗЕНСКОЙ ОБЛАСТИ**

**ОБЯЗАТЕЛЬНОСТЬ**

Управление Федеральной службы государственной регистрации,  
кадастра и картографии по Пензенской области

**Дата выдачи:** "27" сентября 2012 года

**Документы-основания:** • Договор купли-продажи земельных долей от 07.09.2012г. №032.  
• Договор купли-продажи земельных долей от 22.08.2012г. №014

**Субъект (субъекты) права:** Владельцы инвестиционных паев  
- Закрытый реальный паевой инвестиционный фонд "Финанс-Капитальные вложения", данные о котором устанавливаются на основании данных лицевых счетов владельцев инвестиционных паев в реестре владельцев инвестиционных паев и счетах этих владельцев инвестиционных паев

**Вид права:** Общая долевая собственность

**Объект права:** Земельный участок для сельскохозяйственного производства, категория земель: земли сельскохозяйственного назначения, общая площадь 1775735 кв. м, адрес (местонахождение) объекта: Участок находится примерно в 3,3 км по направлению на запад от ориентира Д. Писенкина, расположенного на территории участка, адрес ориентира: р-н Малосердобинский

**Кадастровый (или условный) номер:** 58:17:0150201:124

**Существующие ограничения (обременения) права:** доверительное управление о чем в Едином государственном реестре прав на недвижимое имущество и сделок с ним "27" сентября 2012 года сделан запись регистрации № 58-58-12/028/2012-489

Регистратор  Катанкин  (подпись)

58 АБ № 296503 

**ОБЛАСТНОЕ  
УПРАВЛЕНИЕ  
ФЕДЕРАЛЬНОЙ СЛУЖБЫ ГОСУДАРСТВЕННОЙ РЕГИСТРАЦИИ,  
КАДАСТРА И КАРТОГРАФИИ ПО ПЕНЗЕНСКОЙ ОБЛАСТИ**

**ОБЯЗАТЕЛЬНОСТЬ**

Управление Федеральной службы государственной регистрации,  
кадастра и картографии по Пензенской области

**Дата выдачи:** "27" сентября 2012 года

**Документы-основания:** • Договор купли-продажи земельных долей от 07.09.2012г. №032.  
• Договор купли-продажи земельных долей от 22.08.2012г. №014

**Субъект (субъекты) права:** Владельцы инвестиционных паев  
- Закрытый реальный паевой инвестиционный фонд "Финанс-Капитальные вложения", данные о котором устанавливаются на основании данных лицевых счетов владельцев инвестиционных паев в реестре владельцев инвестиционных паев и счетах этих владельцев инвестиционных паев

**Вид права:** Общая долевая собственность

**Объект права:** Земельный участок для сельскохозяйственного производства, категория земель: земли сельскохозяйственного назначения, общая площадь: 1775735 кв. м, адрес (местонахождение) объекта: Участок находится примерно в 3,3 км по направлению на запад от ориентира Д. Писенкина, расположенного на территории участка, адрес ориентира: р-н Малосердобинский

**Кадастровый (или условный) номер:** 58:17:0150201:0

**Существующие ограничения (обременения) права:** доверительное управление о чем в Едином государственном реестре прав на недвижимое имущество и сделок с ним "27" сентября 2012 года сделан запись регистрации № 58-58-12/028/2012-486

Регистратор  Катанкин  (подпись)

58 АБ № 296500 







**СОБНАТЧЕАЛЪСТВО**  
**О ГОСУДАРСТВЕННОЙ РЕГИСТРАЦИИ ПРАВА**

Управление Федеральной службы государственной регистрации,  
кадастра и картографии по Пензенской области

Дата выдачи: 27 сентября 2012 года

Документы основания: Договор купли-продажи земельных долей от 07.06.2012г. №015  
Договор купли-продажи земельных долей от 22.08.2012г. №015

Субъект (субъекты) права: Владение инвестиционных паев  
Закрытый паевой инвестиционный фонд "Финанс-Капитальные проекты", данные о котором опубликованы на официальном сайте Единого государственного реестра инвестиционных паев и сайте Единого государственного реестра инвестиционных паев

Вид права: Общая долевая собственность

Объект права: Земельный участок для сельскохозяйственного назначения, категория земель: земля населенных пунктов, кадастровый номер: 58/002 кв. м. адрес (местонахождение) объекта: Участок находится примерно в 1-2 км по направлению на север-северо-запад от территории Пензенской области, Малосараевский р-он, Марьянов, расположенного на территории участка

Кадастровый (или условный) номер: 58/17/015/01/11

Ссылка на Единый государственный реестр недвижимости (сведения о регистрации права) и Единый государственный реестр недвижимости и ссылка с ним: 27 сентября 2012 года сделка зарегистрирована № 58-58-17/028/2012-456

Регистратор  
Кажинкина Л.А.  
(подпись)

58 АБ № 296386

**СОБНАТЧЕАЛЪСТВО**  
**О ГОСУДАРСТВЕННОЙ РЕГИСТРАЦИИ ПРАВА**

Управление Федеральной службы государственной регистрации,  
кадастра и картографии по Пензенской области

Дата выдачи: 27 сентября 2012 года

Документы основания: Договор купли-продажи земельных долей от 07.06.2012г. №015  
Договор купли-продажи земельных долей от 22.08.2012г. №015

Субъект (субъекты) права: Владение инвестиционных паев  
Закрытый паевой инвестиционный фонд "Финанс-Капитальные проекты", данные о котором опубликованы на официальном сайте Единого государственного реестра инвестиционных паев и сайте Единого государственного реестра инвестиционных паев

Вид права: Общая долевая собственность

Объект права: Земельный участок для сельскохозяйственного назначения, категория земель: земля населенных пунктов, кадастровый номер: 58/002 кв. м. адрес (местонахождение) объекта: Участок находится примерно в 1-2 км по направлению на север-северо-запад от территории Пензенской области, Малосараевский р-он, Марьянов, расположенного на территории участка

Кадастровый (или условный) номер: 58/17/015/01/11

Ссылка на Единый государственный реестр недвижимости (сведения о регистрации права) и Единый государственный реестр недвижимости и ссылка с ним: 27 сентября 2012 года сделка зарегистрирована № 58-58-17/028/2012-456

Регистратор  
Кажинкина Л.А.  
(подпись)

58 АБ № 296386









**СВЯТАТЕЛЬСТВО**  
**О ГОСУДАРСТВЕННОЙ РЕГИСТРАЦИИ ПРАВА**

Управление Федеральной службы государственной регистрации,  
кадастра и картографии по Пензенской области

Дата выдачи: 27 сентября 2012 года

Документы-основания: Договор купли-продажи земельных долей от 07.09.2012г. №002  
Договор купли-продажи земельных долей от 22.08.2012г. №015

Субъект (субъекты) права: Владелец инвестиционных прав  
Зарегистрированный в Едином государственном реестре недвижимости физическое лицо, являющееся участником на аукционе земельных долей, выделенных из земельных долей в составе выделенных инвестиционных прав и сделок, либо владельцем инвестиционных прав.

Вид права: Общая долевая собственность.

Объект права: Земельный участок для сельскохозяйственного назначения, категория земель: земля сельскохозяйственного назначения, кадастровый номер: 58:07:0101014, адрес (местонахождение) объекта: Участок находится площадью в 2,9 кв. м, направлено на строительство объектов Пензенской области. Местонахождение в г.Моршань, расположенного за пределами участка.

Кадастровый (или условный) номер: 58:07:0101014

Способ владения (содержания) права: аренда в форме управления  
о чем в Едином государственном реестре прав на недвижимое имущество и сделок с ним. 27 сентября 2012 года сделка зарегистрирована № 58-58-12/028/2012-447

Регистратор: [подпись] (подпись)

58 АБ № 296377

**СВЯТАТЕЛЬСТВО**  
**О ГОСУДАРСТВЕННОЙ РЕГИСТРАЦИИ ПРАВА**

Управление Федеральной службы государственной регистрации,  
кадастра и картографии по Пензенской области

Дата выдачи: 27 сентября 2012 года

Документы-основания: Договор купли-продажи земельных долей от 07.09.2012г. №002  
Договор купли-продажи земельных долей от 22.08.2012г. №015

Субъект (субъекты) права: Владелец инвестиционных прав  
Зарегистрированный в Едином государственном реестре недвижимости физическое лицо, являющееся участником на аукционе земельных долей, выделенных из земельных долей в составе выделенных инвестиционных прав и сделок, либо владельцем инвестиционных прав.

Вид права: Общая долевая собственность.

Объект права: Земельный участок для сельскохозяйственного назначения, категория земель: земля сельскохозяйственного назначения, кадастровый номер: 58:07:0101014, адрес (местонахождение) объекта: Участок находится площадью в 3,7 кв. м, направлено на строительство объектов Пензенской области. Местонахождение в г.Моршань, расположенного за пределами участка.

Кадастровый (или условный) номер: 58:07:0101014

Существующие и подлежащие регистрации права: аренда в форме управления  
о чем в Едином государственном реестре прав на недвижимое имущество и сделок с ним. 27 сентября 2012 года сделка зарегистрирована № 58-58-12/028/2012-446

Регистратор: [подпись] (подпись)

58 АБ № 296376





**СОБЛАТТЕАЛЬСТВО**  
**О ГОСУДАРСТВЕННОЙ РЕГИСТРАЦИИ ПРАВА**

Управление Федеральной службы государственной регистрации,  
кадастра и картографии по Пензенской области

"27" сентября 2012 года

**Дата выдачи:** "27" сентября 2012 года

**Документы-основания:** • Договор купли-продажи земельных долей от 07.09.2012г. №014  
• Договор купли-продажи земельных долей от 07.09.2012г. №032

**Субъект (субъекты) права:** Владельцы инвестиционных паев  
- Закрытый паевой инвестиционный фонд "Финанс-Капитальные Ассети", данные о котором устанавливаются на основании данных лицевых счетов владельцев инвестиционных паев в реестре владельцев инвестиционных паев и счетов депо владельцев инвестиционных паев

**Вид права:** Общая долевая собственность

**Объект права:** Земельный участок для сельскохозяйственного производства, категория земель: земли сельскохозяйственного назначения, общая площадь 92426 кв. м, адрес (местонахождение) объекта: Участок находится примерно в 1,4 км по направлению на село - запад от ориентира с. Малая Сердоба, расположенного по направлению улицы, адрес ориентира: рп Малосердобинский

**Кадастровый (или условный) номер:** 58:17:0190101\_44

**Существующие ограничения (обременения) права:** доверительное управление о чем в Едином государственном реестре прав на недвижимое имущество и сделок с ним "27" сентября 2012 года сделка залога регистрации № 58-58-12/028/2012-588

Регистратор  Колесник С. А. (подпись)

58 АБ № 296419

**СОБЛАТТЕАЛЬСТВО**  
**О ГОСУДАРСТВЕННОЙ РЕГИСТРАЦИИ ПРАВА**

Управление Федеральной службы государственной регистрации,  
кадастра и картографии по Пензенской области

"27" сентября 2012 года

**Дата выдачи:** "27" сентября 2012 года

**Документы-основания:** • Договор купли-продажи земельных долей от 07.09.2012г. №032  
• Договор купли-продажи земельных долей от 12.08.2012г. №014

**Субъект (субъекты) права:** Владельцы инвестиционных паев  
- Закрытый паевой инвестиционный фонд "Финанс-Капитальные Ассети", данные о котором устанавливаются на основании данных лицевых счетов владельцев инвестиционных паев в реестре владельцев инвестиционных паев и счетов депо владельцев инвестиционных паев

**Вид права:** Общая долевая собственность

**Объект права:** Земельный участок для сельскохозяйственного производства, категория земель: земли сельскохозяйственного назначения, общая площадь 26113 кв. м, адрес (местонахождение) объекта: Участок находится примерно в 1,9 км по направлению на село - запад от ориентира с. Малая Сердоба, расположенного по направлению улицы, адрес ориентира: рп Малосердобинский

**Кадастровый (или условный) номер:** 58:17:0190101\_45

**Существующие ограничения (обременения) права:** доверительное управление о чем в Едином государственном реестре прав на недвижимое имущество и сделок с ним "27" сентября 2012 года сделка залога регистрации № 58-58-12/028/2012-589

Регистратор  Колесник С. А. (подпись)

58 АБ № 296418



**РОССИЙСКАЯ ФЕДЕРАЦИЯ**  
СВЯТЫЕ ГОСУДАРСТВЕННЫЕ СЛАВЯНО-РУССКИЕ ПРАВОСЛАВНЫЕ АПОСТОЛСКИЕ ЦЕРКВИ

**ОБЩЕСТВА**

**О ГОСУДАРСТВЕННОЙ РЕГИСТРАЦИИ ПРАВА**

Управление Федеральной службы государственной регистрации, кадастра и картографии по Пензенской области

**Дата выдачи:** \*27\* сентября 2012 года

**Документы-основания:** • Договор купли-продажи земельных долей от 07.09.2012г. №032  
• Договор купли-продажи земельных долей от 22.08.2012г. №015

**Субъект (субъекты) права:** Владелец инвестиционных паев  
- Закрытый паевой инвестиционный фонд "Фонд-Капитальные вложения", данные о котором устанавливаются на основании данных лицевых счетов владельцев инвестиционных паев в реестре владельцев инвестиционных паев и счетов депозитария инвестиционных паев

**Вид права:** Общая долевая собственность

**Объект права:** Земельный участок для сельскохозяйственного производства, категория земель: земли сельскохозяйственного назначения, общая площадь: 7200 кв. м, адрес (местонахождение) объекта: Участок находится примерно в 1,4 км по направлению на северо-восток от ориентира с. Мадья Сердоба, расположенного за пределами участка, адрес ориентира: р-н Малосердобинский

**Кадастровый (или условный) номер:** 58:17:01:50301:52

**Существующие ограничения (обременения) права:** доверительное управление о чем в Едином государственном реестре прав на недвижимое имущество и сделок с ним \*27\* сентября 2012 года сделана запись регистрации № 58-58-12/028/2012-526

Регистратор \_\_\_\_\_ Каскина А.А. (подпись)

58 АБ № 296581

**РОССИЙСКАЯ ФЕДЕРАЦИЯ**  
СВЯТЫЕ ГОСУДАРСТВЕННЫЕ СЛАВЯНО-РУССКИЕ ПРАВОСЛАВНЫЕ АПОСТОЛСКИЕ ЦЕРКВИ

**ОБЩЕСТВА**

**О ГОСУДАРСТВЕННОЙ РЕГИСТРАЦИИ ПРАВА**

Управление Федеральной службы государственной регистрации, кадастра и картографии по Пензенской области

**Дата выдачи:** \*27\* сентября 2012 года

**Документы-основания:** • Договор купли-продажи земельных долей от 07.09.2012г. №032  
• Договор купли-продажи земельных долей от 22.08.2012г. №015

**Субъект (субъекты) права:** Владелец инвестиционных паев  
- Закрытый паевой инвестиционный фонд "Фонд-Капитальные вложения", данные о котором устанавливаются на основании данных лицевых счетов владельцев инвестиционных паев в реестре владельцев инвестиционных паев и счетов депозитария инвестиционных паев

**Вид права:** Общая долевая собственность

**Объект права:** Земельный участок для сельскохозяйственного производства, категория земель: земли сельскохозяйственного назначения, общая площадь: 12800 кв. м, адрес (местонахождение) объекта: Участок находится примерно в 4,1 км по направлению на северо-восток от ориентира с. Мадья Сердоба, расположенного за пределами участка, адрес ориентира: р-н Малосердобинский

**Кадастровый (или условный) номер:** 58:17:01:50301:51

**Существующие ограничения (обременения) права:** доверительное управление о чем в Едином государственном реестре прав на недвижимое имущество и сделок с ним \*27\* сентября 2012 года сделана запись регистрации № 58-58-12/028/2012-525

Регистратор \_\_\_\_\_ Каскина А.А. (подпись)

58 АБ № 296580

**РОССИЙСКАЯ ФЕДЕРАЦИЯ**  
**СВЯТЫМ ГОСУДАРСТВЕННЫМ ДРУЖЬЮ НАМ ПОВЕЛЕННО ВШЕСТВОМ И СЛАВОМ СЯИ**

**СВИДЕТЕЛЬСТВО**  
**О ГОСУДАРСТВЕННОЙ РЕГИСТРАЦИИ ПРАВА**

Управление Федеральной службы государственной регистрации,  
кадастра и картографии по Пензенской области

**Дата выдачи:** "27" сентября 2012 года

**Документы-основания:** • Договор купли-продажи земельных долей от 07.09.2012г. №032  
• Договор купли-продажи земельных долей от 22.08.2012г. №015

**Субъект (субъекты) права:** Владельцы инвестиционных паев  
- Закрытый реальный паевой инвестиционный фонд "Фонд-Капитальные вложения", данные о которых устанавливаются на основании данных лицевых счетов владельцев инвестиционных паев в реестре владельцев инвестиционных паев и счетов депо владельцев инвестиционных паев

**Вид права:** Общая долевая собственность

**Объект права:** Земельный участок для сельскохозяйственного производства, категория земель: земли сельскохозяйственного назначения, общая площадь 58-1000 кв. м, адрес (местонахождение) объекта: Участок находится примерно в 3,8 км по направлению на север-восток от ориентира с: Малая Сердоба, расположенного на территории участка, адрес ориентира: р.п. Малосердобинский

**Кадастровый (или условный) номер:** 58-17-0150301-50

**Существующие ограничения (обременения) права:** доверительное управление о чем в Едином государственном реестре прав на недвижимое имущество и сделок с ним "27" сентября 2012 года сделана запись регистрации № 58-58-12/028/2012-524

Регистратор  Катковская А. (подпись)

58 АБ № 296579

**РОССИЙСКАЯ ФЕДЕРАЦИЯ**  
**СВЯТЫМ ГОСУДАРСТВЕННЫМ ДРУЖЬЮ НАМ ПОВЕЛЕННО ВШЕСТВОМ И СЛАВОМ СЯИ**

**СВИДЕТЕЛЬСТВО**  
**О ГОСУДАРСТВЕННОЙ РЕГИСТРАЦИИ ПРАВА**

Управление Федеральной службы государственной регистрации,  
кадастра и картографии по Пензенской области

**Дата выдачи:** "27" сентября 2012 года

**Документы-основания:** • Договор купли-продажи земельных долей от 07.09.2012г. №032  
• Договор купли-продажи земельных долей от 22.08.2012г. №015

**Субъект (субъекты) права:** Владельцы инвестиционных паев  
- Закрытый реальный паевой инвестиционный фонд "Фонд-Капитальные вложения", данные о которых устанавливаются на основании данных лицевых счетов владельцев инвестиционных паев в реестре владельцев инвестиционных паев и счетов депо владельцев инвестиционных паев

**Вид права:** Общая долевая собственность

**Объект права:** Земельный участок для сельскохозяйственного производства, категория земель: земли сельскохозяйственного назначения, общая площадь 263240 кв. м, адрес (местонахождение) объекта: Участок находится примерно в 2,9 км по направлению на север от ориентира с: Малая Сердоба, расположенного на территории участка, адрес ориентира: р.п. Малосердобинский

**Кадастровый (или условный) номер:** 58-17-0150301-49

**Существующие ограничения (обременения) права:** доверительное управление о чем в Едином государственном реестре прав на недвижимое имущество и сделок с ним "27" сентября 2012 года сделана запись регистрации № 58-58-12/028/2012-523

Регистратор  Катковская А. (подпись)

58 АБ № 296578





**РОССИЙСКАЯ ФЕДЕРАЦИЯ**  
**СВИДЕТЕЛЬСТВО**  
**О ГОСУДАРСТВЕННОЙ РЕГИСТРАЦИИ ПРАВА**  
 Управление Федеральной службы государственной регистрации,  
 кадастра и картографии по Пензенской области

**Дата выдачи:** "27" сентября 2012 года

**Документы-основания:** • Договор купли-продажи земельных долей от 07.09.2012г. №032  
 • Договор купли-продажи земельных долей от 22.08.2012г. №015

**Субъект (субъекты) права:** Владельцы инвестиционных паев  
 - Закрытый републичный паевой инвестиционный фонд "Финанс-Капитальные вложения", данные о которых устанавливаются на основании данных лицевых счетов владельцев инвестиционных паев в реестре владельцев инвестиционных паев и счетов депо владельцев инвестиционных паев

**Вид права:** Общая долевая собственность

**Объект права:** Земельный участок для сельскохозяйственного производства, категория земель: земли сельскохозяйственного назначения, общая площадь 443725 кв. м, адрес (местонахождение) объекта: Участок находится примерно в 5,7 км по направлению на северо-запад от ориентира с. Малая Сердоба, расположенного на территории участка, адрес ориентира: р-н Малосердобинский

**Кадастровый (или условный) номер:** 58:17:0150301:46

**Существующие ограничения (обременения) права:** доверительное управление о чем в Едином государственном реестре прав на недвижимое имущество и сделок с ним "27" сентября 2012 года сделана запись регистрации № 58-58-12/028/2012-520

Регистратор \_\_\_\_\_  
 Касьянов А.А. (подпись)  


58 АБ № 296575

**РОССИЙСКАЯ ФЕДЕРАЦИЯ**  
**СВИДЕТЕЛЬСТВО**  
**О ГОСУДАРСТВЕННОЙ РЕГИСТРАЦИИ ПРАВА**  
 Управление Федеральной службы государственной регистрации,  
 кадастра и картографии по Пензенской области

**Дата выдачи:** "27" сентября 2012 года

**Документы-основания:** • Договор купли-продажи земельных долей от 07.09.2012г. №032  
 • Договор купли-продажи земельных долей от 22.08.2012г. №015

**Субъект (субъекты) права:** Владельцы инвестиционных паев  
 - Закрытый републичный паевой инвестиционный фонд "Финанс-Капитальные вложения", данные о которых устанавливаются на основании данных лицевых счетов владельцев инвестиционных паев и реестре владельцев инвестиционных паев и счетов депо владельцев инвестиционных паев

**Вид права:** Общая долевая собственность

**Объект права:** Земельный участок для сельскохозяйственного производства, категория земель: земли сельскохозяйственного назначения, общая площадь 1251680 кв. м, адрес (местонахождение) объекта: Участок находится примерно в 7,5 км по направлению на северо-запад от ориентира с. Малая Сердоба, расположенного на территории участка, адрес ориентира: р-н Малосердобинский

**Кадастровый (или условный) номер:** 58:17:0150301:45

**Существующие ограничения (обременения) права:** доверительное управление о чем в Едином государственном реестре прав на недвижимое имущество и сделок с ним "27" сентября 2012 года сделана запись регистрации № 58-58-12/028/2012-510

Регистратор \_\_\_\_\_  
 Касьянов А.А. (подпись)  


58 АБ № 296574

**РОССИЙСКАЯ ФЕДЕРАЦИЯ**  
ЕДИНЫЙ ГОСУДАРСТВЕННЫЙ РЕЕСТР ПРАВ НА НЕДВИЖИМОЕ ИМУЩЕСТВО И СДЕЛОК С НИМ

## СВИДЕТЕЛЬСТВО О ГОСУДАРСТВЕННОЙ РЕГИСТРАЦИИ ПРАВА

Управление Федеральной службы государственной регистрации,  
кадастра и картографии по Пензенской области

**Дата выдачи:** "27" сентября 2012 года

**Документы-основания:** • Договор купли-продажи земельных долей от 07.09.2012г. №632  
• Договор купли-продажи земельных долей от 22.08.2012г. №615

**Субъект (субъекты) права:** Владельца инвестиционных паев  
- Закрытый реальный паевой инвестиционный фонд "Фонд-Капитальные вложения", данные о котором устанавливаются на основании данных лицевых счетов владельцев инвестиционных паев в реестре владельцев инвестиционных паев и счетов депозитария инвестиционных паев

**Вид права:** Общая долевая собственность.

**Объект права:** Земельный участок для сельскохозяйственного производства, категория земель: земли сельскохозяйственного назначения, общая площадь 799303 кв. м, адрес (местонахождение) объекта: Участок находится примерно в 4 км от центра города на юго-запад от ориентира с. Дашовка, расположенного за пределами участка, адрес ориентира: р-н Малосердобинский

**Кадастровый (или условный) номер:** 58:17:0150301-42

**Существующие ограничения (обременения) права:** доверительное управление о чем в Едином государственном реестре прав на недвижимое имущество и сделок с ним "27" сентября 2012 года сделана запись регистрации № 58-58-12/028/2012-518

Регистратор \_\_\_\_\_  
Косинин С. А. (подпись)



58 АБ № 296573

**РОССИЙСКАЯ ФЕДЕРАЦИЯ**  
ЕДИНЫЙ ГОСУДАРСТВЕННЫЙ РЕЕСТР ПРАВ НА НЕДВИЖИМОЕ ИМУЩЕСТВО И СДЕЛОК С НИМ

## СВИДЕТЕЛЬСТВО О ГОСУДАРСТВЕННОЙ РЕГИСТРАЦИИ ПРАВА

Управление Федеральной службы государственной регистрации,  
кадастра и картографии по Пензенской области

**Дата выдачи:** "27" сентября 2012 года

**Документы-основания:** • Договор купли-продажи земельных долей от 07.09.2012г. №632  
• Договор купли-продажи земельных долей от 22.08.2012г. №615

**Субъект (субъекты) права:** Владельца инвестиционных паев  
- Закрытый реальный паевой инвестиционный фонд "Фонд-Капитальные вложения", данные о котором устанавливаются на основании данных лицевых счетов владельцев инвестиционных паев и реестре владельцев инвестиционных паев и счетов депозитария инвестиционных паев

**Вид права:** Общая долевая собственность.

**Объект права:** Земельный участок для сельскохозяйственного производства, категория земель: земли сельскохозяйственного назначения, общая площадь 97613 кв. м, адрес (местонахождение) объекта: Участок находится примерно в 6,1 км по направлению на север от ориентира с. Мала Сердоба, расположенного за пределами участка, адрес ориентира: р-н Малосердобинский

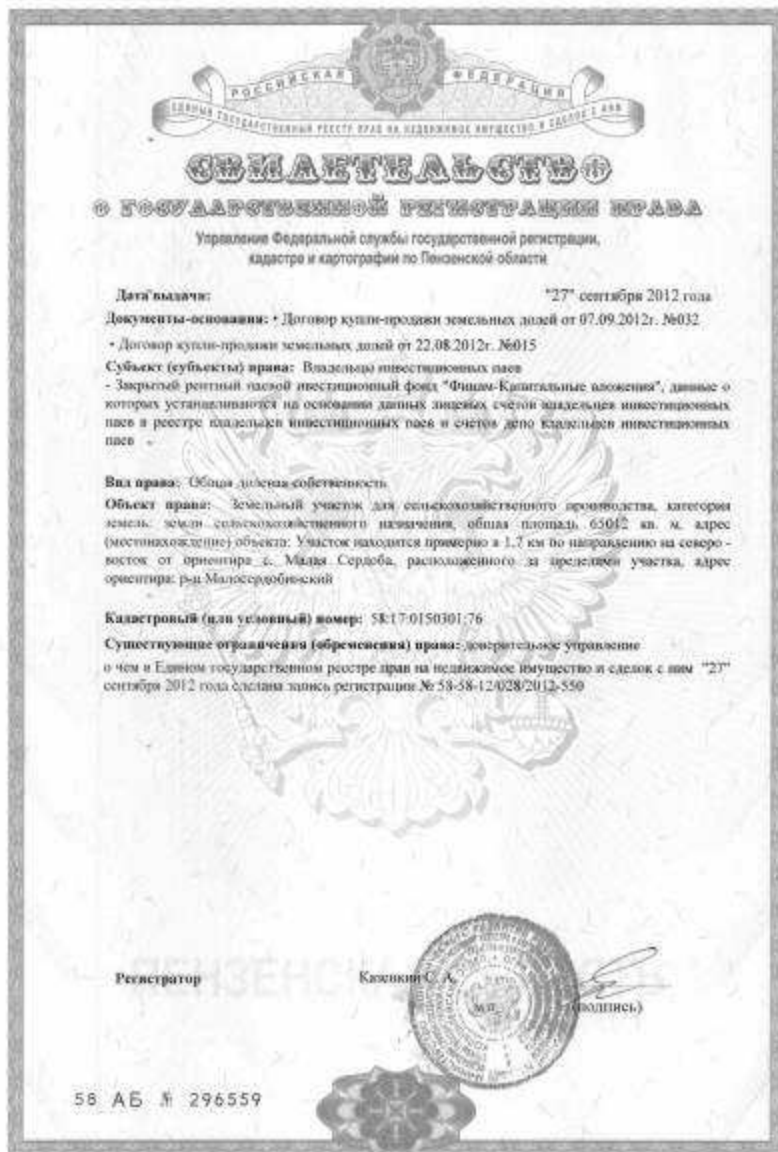
**Кадастровый (или условный) номер:** 58:17:0150301-55

**Существующие ограничения (обременения) права:** доверительное управление о чем в Едином государственном реестре прав на недвижимое имущество и сделок с ним "27" сентября 2012 года сделана запись регистрации № 58-58-12/028/2012-529

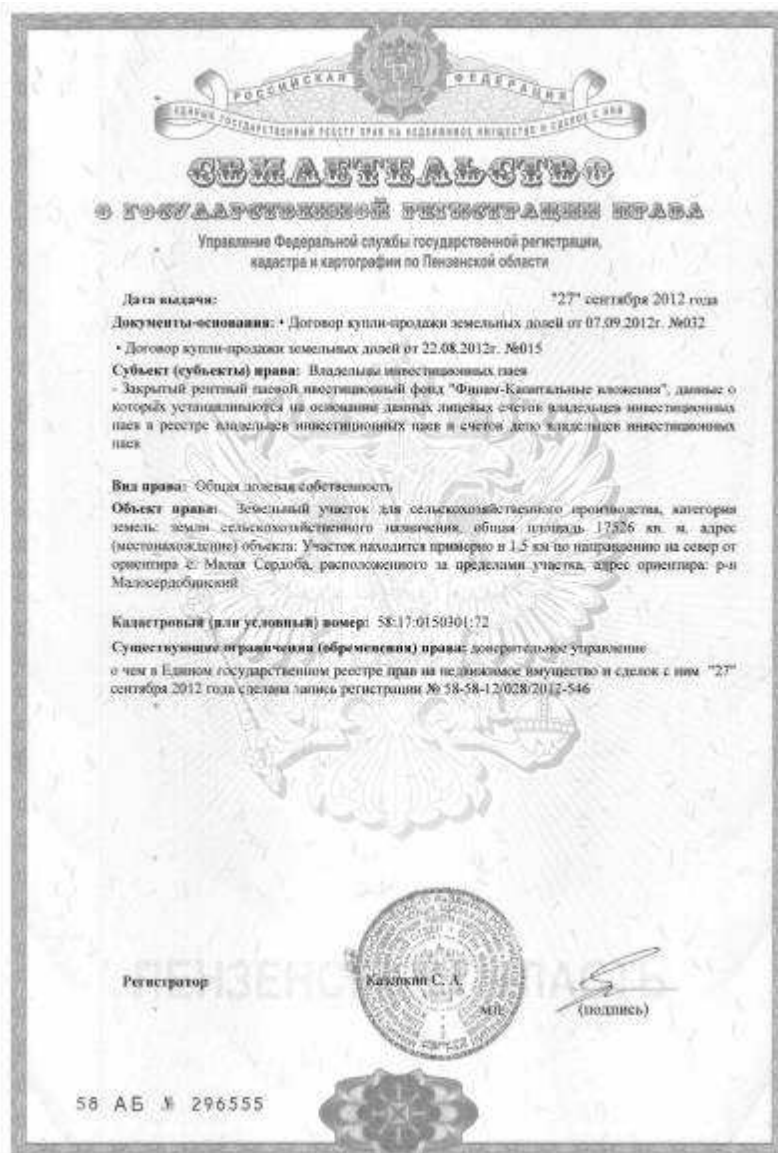
Регистратор \_\_\_\_\_  
Косинин С. А. (подпись)



58 АБ № 296560









РОССИЙСКАЯ ФЕДЕРАЦИЯ  
ЕДИНЫЙ ГОСУДАРСТВЕННЫЙ РЕЕСТР ПРАВ НА НЕДВИЖИМОЕ ИМУЩЕСТВО И СДЕЛОК С НИМ

**ОБЩЕСТВА С ОГРАНИЧЕННОЙ ОТВЕТСТВЕННОСТЬЮ**  
**ГОСУДАРСТВЕННОЙ РЕГИСТРАЦИИ ПРАВ**

Управление Федеральной службы государственной регистрации,  
кадастра и картографии по Пензенской области

Дата выдачи: "27" сентября 2012 года

Документы-основание: • Договор купли-продажи земельных долей от 07.09.2012г. №032  
• Договор купли-продажи земельных долей от 22.08.2012г. №014

Субъект (субъекты) права: Владелец инвестиционных паев  
- Закрытый региональный паевой инвестиционный фонд "Фонд-Капитальные вложения", данные о которых устанавливаются на основании данных лицевых счетов владельцев инвестиционных паев в реестре владельцев инвестиционных паев и счетов депо владельцев инвестиционных паев

Вид права: Общая долевая собственность

Объект права: Земельный участок для сельскохозяйственного производства, категория земель: земли сельскохозяйственного назначения, общая площадь: 293089 кв. м, адрес (местонахождение) объекта: Участок находится примерно в 2,1 км по направлению на север-запад от ориентира с.Матай Сердоба, расположенного за пределами участка, адрес ориентира: рп.Матосердобовский

Кадастровый (или условный) номер: 58:17:0150301:70

Существующие ограничения (обременения) права: доверительное управление о чем в Едином государственном реестре прав на недвижимое имущество и сделок с ним "27" сентября 2012 года сделка записи регистрации № 58-58-12/028/2012-544

Регистратор: Катков С. А. (подпись)

58 АБ № 296553

РОССИЙСКАЯ ФЕДЕРАЦИЯ  
ЕДИНЫЙ ГОСУДАРСТВЕННЫЙ РЕЕСТР ПРАВ НА НЕДВИЖИМОЕ ИМУЩЕСТВО И СДЕЛОК С НИМ

**ОБЩЕСТВА С ОГРАНИЧЕННОЙ ОТВЕТСТВЕННОСТЬЮ**  
**ГОСУДАРСТВЕННОЙ РЕГИСТРАЦИИ ПРАВ**

Управление Федеральной службы государственной регистрации,  
кадастра и картографии по Пензенской области

Дата выдачи: "27" сентября 2012 года

Документы-основание: • Договор купли-продажи земельных долей от 07.09.2012г. №032  
• Договор купли-продажи земельных долей от 22.08.2012г. №015

Субъект (субъекты) права: Владелец инвестиционных паев  
- Закрытый региональный паевой инвестиционный фонд "Фонд-Капитальные вложения", данные о которых устанавливаются на основании данных лицевых счетов владельцев инвестиционных паев в реестре владельцев инвестиционных паев и счетов депо владельцев инвестиционных паев

Вид права: Общая долевая собственность

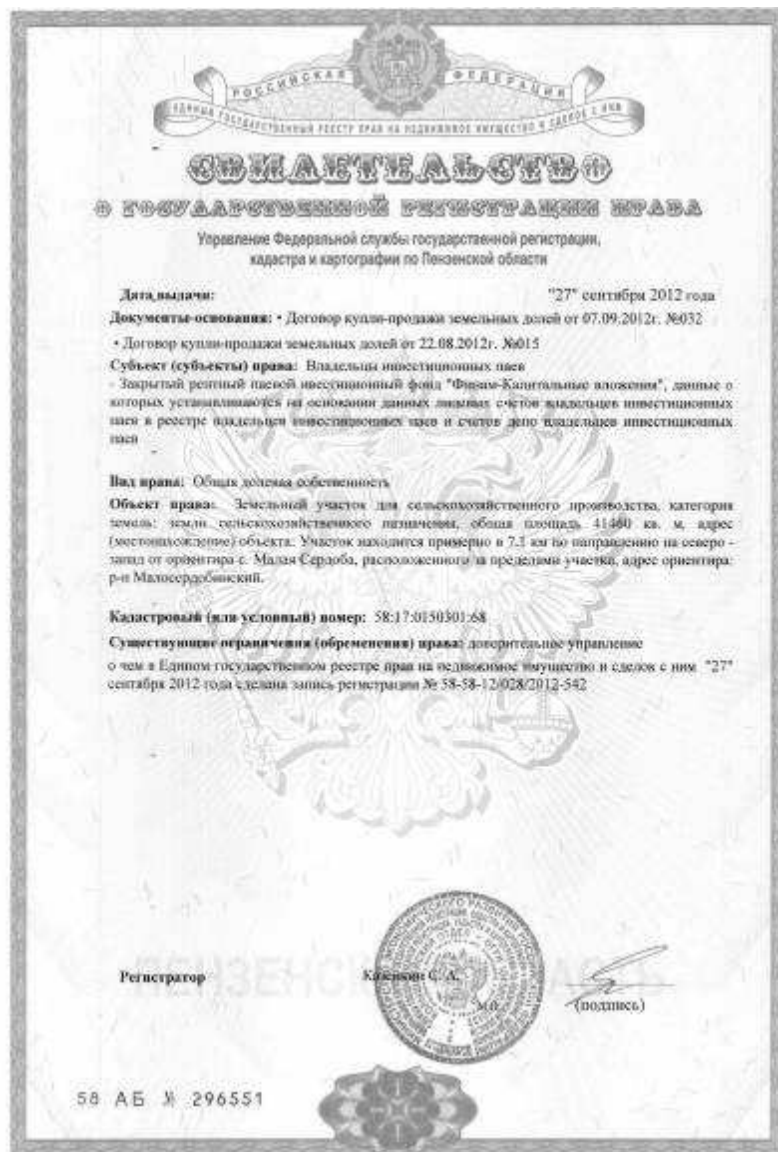
Объект права: Земельный участок для сельскохозяйственного производства, категория земель: земли сельскохозяйственного назначения, общая площадь: 84945 кв. м, адрес (местонахождение) объекта: Участок находится примерно в 3 км по направлению на север-запад от ориентира с.Матай Сердоба, расположенного за пределами участка, адрес ориентира: рп.Матосердобовский

Кадастровый (или условный) номер: 58:17:0150301:69

Существующие ограничения (обременения) права: доверительное управление о чем в Едином государственном реестре прав на недвижимое имущество и сделок с ним "27" сентября 2012 года сделка записи регистрации № 58-58-12/028/2012-543

Регистратор: Катков С. А. (подпись)

58 АБ № 296552











**РОССИЙСКАЯ ФЕДЕРАЦИЯ**  
**СВЯТАТЕЛЬСТВО**  
**О ГОСУДАРСТВЕННОЙ РЕГИСТРАЦИИ ПРАВА**

Управление Федеральной службы государственной регистрации,  
кадастра и картографии по Пензенской области

**Дата выдачи:** "24" июля 2013 года

**Документы-основания:** \* Договор купли-продажи земельных долей от 13.06.2013 №61-06/2013-ДУ/КВ

**Субъект (субъекты) права:** Владельцы инвестиционных паев  
- Закрытый паевой инвестиционный фонд "Финанс-Капитальные вложения", данные о которых устанавливаются на основании данных лицевых счетов владельцев инвестиционных паев в реестре владельцев инвестиционных паев и счетов депо владельцев инвестиционных паев

**Вид права:** Общая долевая собственность

**Объект права:** Земельный участок, категория земель: земли сельскохозяйственного назначения, разрешенное использование: Для сельскохозяйственного производства, общая площадь 52500 кв. м, адрес (местонахождение) объекта: Участок находится примерно в 5200 м по направлению на юго-восток от ориентира, адрес ориентира: Пензенская область, Мокшанский район, с.Юровка, ул. Юровка, д.40-а

**Кадастровый (или условный) номер:** 58:18:0960201-94

**Существующие ограничения (обременения) права:** доверительное управление о чем в Едином государственном реестре прав на недвижимое имущество и сделок с ним "22" июля 2013 года сделана запись, регистрации № 58-58-24/016/2013-987

Регистратор  (подпись)



58 АБ № 451188

**РОССИЙСКАЯ ФЕДЕРАЦИЯ**  
**СВЯТАТЕЛЬСТВО**  
**О ГОСУДАРСТВЕННОЙ РЕГИСТРАЦИИ ПРАВА**

Управление Федеральной службы государственной регистрации,  
кадастра и картографии по Пензенской области

**Дата выдачи:** "24" июля 2013 года

**Документы-основания:** \* Договор купли-продажи земельных долей от 13.06.2013 №61-06/2013-ДУ/КВ

**Субъект (субъекты) права:** Владельцы инвестиционных паев  
- Закрытый паевой инвестиционный фонд "Финанс-Капитальные вложения", данные о которых устанавливаются на основании данных лицевых счетов владельцев инвестиционных паев в реестре владельцев инвестиционных паев и счетов депо владельцев инвестиционных паев

**Вид права:** Общая долевая собственность

**Объект права:** Земельный участок, категория земель: земли сельскохозяйственного назначения, разрешенное использование: Для сельскохозяйственного производства, общая площадь 105000 кв. м, адрес (местонахождение) объекта: Участок находится примерно в 5300 м по направлению на юго-восток от ориентира, адрес ориентира: Пензенская область, Мокшанский район, с.Юровка, ул. Юровка, д.40-а

**Кадастровый (или условный) номер:** 58:18:0960201-95

**Существующие ограничения (обременения) права:** доверительное управление о чем в Едином государственном реестре прав на недвижимое имущество и сделок с ним "22" июля 2013 года сделана запись, регистрации № 58-58-24/016/2013-987

Регистратор  (подпись)



58 АБ № 451186









**ОБЛАСТНОЕ АГЕНТСТВО  
ПО ГОСУДАРСТВЕННОЙ РЕГИСТРАЦИИ ПРАВ**

Управление Федеральной службы государственной регистрации,  
кадастра и картографии по Пензенской области

Дата выдачи: "19" сентября 2013 года

Документы-основания: Договор купли-продажи земельных участков от 09.07.2013 №65-07/2013/ДУ/КВ

Субъект (субъекты) права: Владелец инвестиционных паев  
- Закрытый региональный паевой инвестиционный фонд "Сингап-Калининградское общество", данные о котором устанавливаются на основании данных лицевых счетов владельцев инвестиционных паев в реестре владельцев инвестиционных паев и счетов депозитария инвестиционных паев

Вид права: Общая долевая собственность

Объект права: Земельный участок, категория земель: земля сельскохозяйственного назначения, разрешенное использование: Для сельскохозяйственного производства, общая площадь 420 000 кв. м, адрес (местонахождение) объекта: Пензенская область, Норовский р-н, примерно в 400 м по направлению на восток от центра с. Камышовка Норовского района Пензенской области

Кадастровый (или условный) номер: 58.20.0070204.53

Существующие ограничения (обременения) права: доверительное управление о чем в Едином государственном реестре прав на недвижимое имущество и сделок с ним "19" сентября 2013 года сделана запись регистрации № 58-53-31/033220/3-788

Регистратор: Терехина Н. В. (подпись)

58 АБ № 459452

**ОБЛАСТНОЕ АГЕНТСТВО  
ПО ГОСУДАРСТВЕННОЙ РЕГИСТРАЦИИ ПРАВ**

Управление Федеральной службы государственной регистрации,  
кадастра и картографии по Пензенской области

Дата выдачи: "19" сентября 2013 года

Документы-основания: Договор купли-продажи земельных участков от 09.07.2013 №65-07/2013/ДУ/КВ

Субъект (субъекты) права: Владелец инвестиционных паев  
- Закрытый региональный паевой инвестиционный фонд "Фонд-Калининградское общество", данные о котором устанавливаются на основании данных лицевых счетов владельцев инвестиционных паев в реестре владельцев инвестиционных паев и счетов депозитария инвестиционных паев

Вид права: Общая долевая собственность

Объект права: Земельный участок, категория земель: земля сельскохозяйственного назначения, разрешенное использование: Для сельскохозяйственного производства, общая площадь 2 433 371 кв. м, адрес (местонахождение) объекта: Пензенская область, Норовский район, примерно в 200 м по направлению на запад от центра с. Павл. Норовского района Пензенской области

Кадастровый (или условный) номер: 58.20.0070204.54

Существующие ограничения (обременения) права: доверительное управление о чем в Едином государственном реестре прав на недвижимое имущество и сделок с ним "19" сентября 2013 года сделана запись регистрации № 58-53-31/033220/3-788

Регистратор: Терехина Н. В. (подпись)

58 АБ № 459450









































**СВЕДЕТЕЛЬСТВО**  
О ГОСУДАРСТВЕННОЙ РЕГИСТРАЦИИ ПРАВА

Управление Федеральной службы государственной регистрации,  
кадастра и картографии по Пензенской области

**Дата выдачи:** "03" апреля 2012 года

**Документы-основания:** Договор №18-03/2012/ДУ/КВ купли-продажи земельных участков от 05.03.2012


**Субъект (субъекты) права:** Владельцы инвестиционных паев  
- Закрытый рентный паевой инвестиционный фонд "Фонд-Капитальные вложения", данные о которых устанавливаются на основании данных лицевых счетов владельцев инвестиционных паев в реестре владельцев инвестиционных паев и счетов для владельцев инвестиционных паев.

**Вид права:** Общая долевая собственность

**Объект права:** Земельный участок, категория земель: земли сельскохозяйственного назначения, разрешенное использование: для сельскохозяйственного назначения, общая площадь 766953 кв. м, адрес объекта: Участок находится примерно в 5270 м по направлению на юго-запад от ориентира здание, расположенного за пределами участка, адрес ориентира: Пензенская область, Пензенский район, с/п. Варытаевский с. Варытаево, ул. Шеломова, дом 1-а

**Кадастровый (или условный) номер:** 58-13-0440001-47

**Существующие ограничения (обременения) права:** доверительное управление о чем в Едином государственном реестре прав на недвижимое имущество и сделок с ним. "03" апреля 2012 года сделана запись регистрации № 58-58-24/029/2012-039

Регистратор  Баканова А. В.   
(подпись)

58 АБ № 135467

**СВЕДЕТЕЛЬСТВО**  
О ГОСУДАРСТВЕННОЙ РЕГИСТРАЦИИ ПРАВА

Управление Федеральной службы государственной регистрации,  
кадастра и картографии по Пензенской области

**Дата выдачи:** "03" апреля 2012 года

**Документы-основания:** Договор №18-03/2012/ДУ/КВ купли-продажи земельных участков от 05.03.2012

**Субъект (субъекты) права:** Владельцы инвестиционных паев  
- Закрытый рентный паевой инвестиционный фонд "Фонд-Капитальные вложения", данные о которых устанавливаются на основании данных лицевых счетов владельцев инвестиционных паев в реестре владельцев инвестиционных паев и счетов для владельцев инвестиционных паев.

**Вид права:** Общая долевая собственность

**Объект права:** Земельный участок, категория земель: земли сельскохозяйственного назначения, разрешенное использование: для сельскохозяйственного назначения, общая площадь 2439602 кв. м, адрес объекта: Участок находится примерно в 8790 м по направлению на запад от ориентира здание, расположенного за пределами участка, адрес ориентира: Пензенская область, Пензенский район, Варытаевский с/п. с. Варытаево, ул. Шеломова, дом 1-а

**Кадастровый (или условный) номер:** 58-13-0440003-60

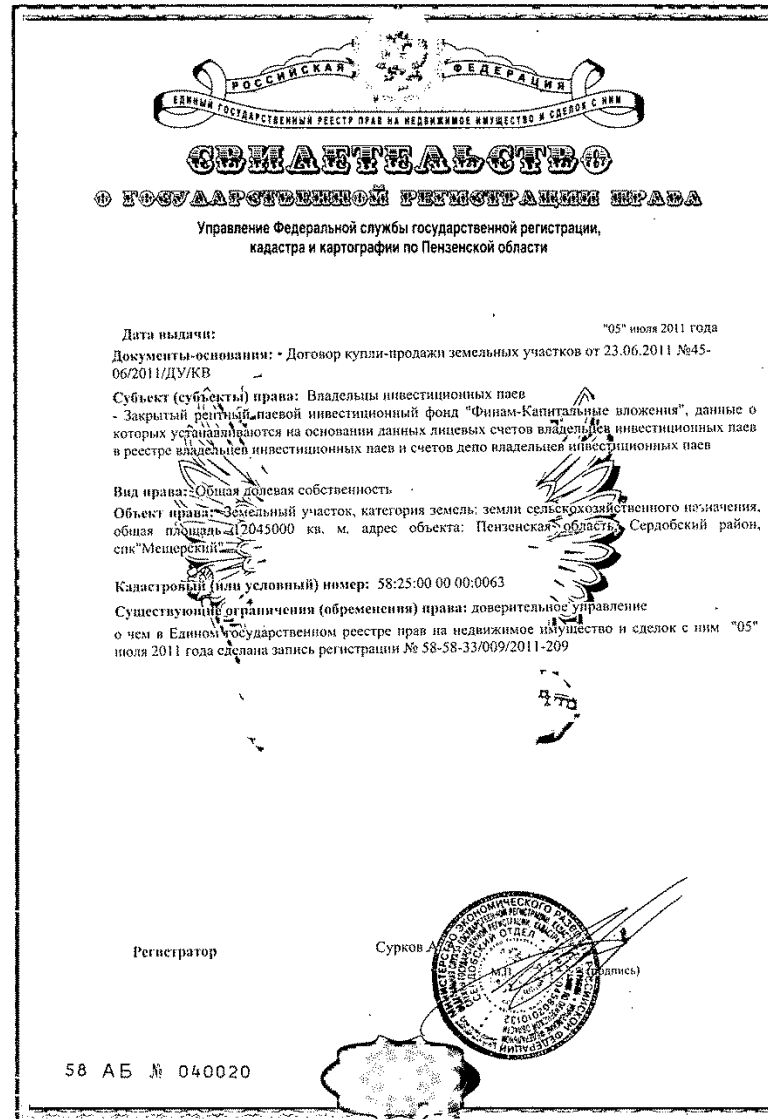
**Существующие ограничения (обременения) права:** доверительное управление о чем в Едином государственном реестре прав на недвижимое имущество и сделок с ним. "03" апреля 2012 года сделана запись регистрации № 58-58-24/029/2012-040

Регистратор  Баканова А. В.   
(подпись)

58 АБ № 135468









**СВЯДЕТЕЛЬСТВО**  
**О ГОСУДАРСТВЕННОЙ РЕГИСТРАЦИИ ПРАВА**

Управление Федеральной службы государственной регистрации,  
кадастра и картографии по Пензенской области

Дата выдачи: "05" июля 2011 года  
Документы-основания: • Договор купли-продажи земельных участков от 23.06.2011 №45-06/2011/ДУ/КВ

Субъект (субъекты) права: Владельцы инвестиционных паев  
- Закрытый реальный паевой инвестиционный фонд "Финан-Капитальные вложения", данные о которых устанавливаются на основании данных лицевых счетов владельцев инвестиционных паев в реестре владельцев инвестиционных паев и счетов депо владельцев инвестиционных паев

Вид права: Общая долевая собственность  
Объект права: Земельный участок, категория земель: земли сельскохозяйственного назначения, общая площадь 12210000 кв. м, адрес объекта: Пензенская область, Сердобский район, с/пк "Мещерский", примерно в 800 м по направлению на с-в от ориентира с.Петровка, расположенного за пределами участка, адрес ориентира: р-н Сердобский, с/пк Мещерский

Кадастровый (или условный) номер: 58:25:06 03 02:0022  
Существующие ограничения (обременения) права: доверительное управление о чем в Едином государственном реестре прав на недвижимое имущество и сделок с ним "05" июля 2011 года сделана запись регистрации № 58-58-33/009/2011-210

Регистратор Сурков А.Б. (подпись)

58 АБ № 040021



**СВЯДЕТЕЛЬСТВО**  
**О ГОСУДАРСТВЕННОЙ РЕГИСТРАЦИИ ПРАВА**

Управление Федеральной службы государственной регистрации,  
кадастра и картографии по Пензенской области

Дата выдачи: "06" июля 2011 года  
Документы-основания: • Договор купли-продажи земельных участков от 23.06.2011 №45-06/2011/ДУ/КВ

Субъект (субъекты) права: Владельцы инвестиционных паев  
- Закрытый реальный паевой инвестиционный фонд "Финан-Капитальные вложения", данные о которых устанавливаются на основании данных лицевых счетов владельцев инвестиционных паев в реестре владельцев инвестиционных паев и счетов депо владельцев инвестиционных паев

Вид права: Общая долевая собственность  
Объект права: Земельный участок, категория земель: земли сельскохозяйственного назначения, разрешенное использование: для ведения сельскохозяйственного производства, общая площадь 330000 кв. м, адрес объекта: Пензенская область, Сердобский район, с.Мещерское, уд. Школьная, д.6, 4000 м по направлению на северо-запад от ориентира здание

Кадастровый (или условный) номер: 58:25:050401:113  
Существующие ограничения (обременения) права: доверительное управление о чем в Едином государственном реестре прав на недвижимое имущество и сделок с ним "06" июля 2011 года сделана запись регистрации № 58-58-33/009/2011-211

Регистратор Сурков (подпись)

58 АБ № 040022

РОССИЙСКАЯ ФЕДЕРАЦИЯ  
ЕДИНЫЙ ГОСУДАРСТВЕННЫЙ РЕЕСТР ПРАВ НА НЕДВИЖИМОЕ ИМУЩЕСТВО И СДЕЛОК С НИМ

**ОБЩЕСТВО С ОГРАНИЧЕННОЙ ОТВЕТСТВЕННОСТЬЮ**  
**ГОСУДАРСТВЕННОЙ РЕГИСТРАЦИИ ПРАВА**

Управление Федеральной службы государственной регистрации,  
кадастра и картографии по Пензенской области

Дата выдачи: "06" июля 2011 года

Документы-основания: • Договор купли-продажи земельных участков от 23.06.2011 №45-06/2011/ДУ/КВ

Субъект (субъекты) права: Владельцы инвестиционных паев  
- Закрытый републичный паевой инвестиционный фонд "Финан-Капитальные вложения", данные о которых устанавливаются на основании данных лицевых счетов владельцев инвестиционных паев в реестре владельцев инвестиционных паев и счетов депо владельцев инвестиционных паев


Вид права: Общая долевая собственность

Объект права: Земельный участок, категория земель: земли сельскохозяйственного назначения, разрешенное использование: для ведения сельскохозяйственного производства, общая площадь 36912 кв. м, адрес объекта: Пензенская область, Сердобский район, с. Мещерское, в 5650 м по направлению на север-запад

Кадастровый (или условный) номер: 58:25:050401:87

Существующие ограничения (обременения) права: доверительное управление о чем в Едином государственном реестре прав на недвижимое имущество и сделок с ним "06" июля 2011 года сделана запись регистрации № 58-58-33/009/2011-212

Регистратор Сурков А. (подпись)



58 АБ № 040023

РОССИЙСКАЯ ФЕДЕРАЦИЯ  
ЕДИНЫЙ ГОСУДАРСТВЕННЫЙ РЕЕСТР ПРАВ НА НЕДВИЖИМОЕ ИМУЩЕСТВО И СДЕЛОК С НИМ

**ОБЩЕСТВО С ОГРАНИЧЕННОЙ ОТВЕТСТВЕННОСТЬЮ**  
**ГОСУДАРСТВЕННОЙ РЕГИСТРАЦИИ ПРАВА**

Управление Федеральной службы государственной регистрации,  
кадастра и картографии по Пензенской области

Дата выдачи: "06" июля 2011 года

Документы-основания: • Договор купли-продажи земельных участков от 23.06.2011 №45-06/2011/ДУ/КВ

Субъект (субъекты) права: Владельцы инвестиционных паев  
- Закрытый републичный паевой инвестиционный фонд "Финан-Капитальные вложения", данные о которых устанавливаются на основании данных лицевых счетов владельцев инвестиционных паев в реестре владельцев инвестиционных паев и счетов депо владельцев инвестиционных паев


Вид права: Общая долевая собственность

Объект права: Земельный участок, категория земель: земли сельскохозяйственного назначения, разрешенное использование: для ведения сельскохозяйственного производства, общая площадь 28244 кв. м, адрес объекта: Пензенская область, Сердобский район, с. Мещерское, в 4700 м по направлению на север-запад

Кадастровый (или условный) номер: 58:25:050401:90

Существующие ограничения (обременения) права: доверительное управление о чем в Едином государственном реестре прав на недвижимое имущество и сделок с ним "06" июля 2011 года сделана запись регистрации № 58-58-33/009/2011-213

Регистратор Сурков А. (подпись)



58 АБ № 040024



# ОБНАТЕНАЛЪСТВО

## О ГОСУДАРСТВЕННОЙ РЕГИСТРАЦИИ ПРАВА

Управление Федеральной службы государственной регистрации, кадастра и картографии по Пензенской области

Дата выдачи: "06" июля 2011 года

Документы-основания: • Договор купли-продажи земельных участков от 23.06.2011 №45-06/2011/ДУ/КВ

Субъект (субъекты) права: Владельцы инвестиционных паев  
- Закрытый паевой инвестиционный фонд "Финанс-Капитальные вложения", данные о которых устанавливаются на основании данных лицевых счетов владельцев инвестиционных паев в реестре владельцев инвестиционных паев и счетов депо владельцев инвестиционных паев

Вид права: Общая долевая собственность


Объект права: Земельный участок, категория земель: земли сельскохозяйственного назначения, разрешенное использование: для ведения сельскохозяйственного производства, общая площадь 187586 кв. м, адрес объекта: Пензенская область, Сердобский район, с.Мещерское, в 4400 м по направлению на запад

Кадастровый (или условный) номер: 58:25:050401:92

Существующие ограничения (обременения) права: доверительное управление о чем в Едином государственном реестре прав на недвижимое имущество и сделок с ним "06" июля 2011 года сделана запись регистрации № 58-58-33/009/2011-214

Регистратор

Сурков



58 АБ № 040025



# ОБНАТЕНАЛЪСТВО

## О ГОСУДАРСТВЕННОЙ РЕГИСТРАЦИИ ПРАВА

Управление Федеральной службы государственной регистрации, кадастра и картографии по Пензенской области

Дата выдачи: "06" июля 2011 года

Документы-основания: • Договор купли-продажи земельных участков от 23.06.2011 №45-06/2011/ДУ/КВ

Субъект (субъекты) права: Владельцы инвестиционных паев  
- Закрытый паевой инвестиционный фонд "Финанс-Капитальные вложения", данные о которых устанавливаются на основании данных лицевых счетов владельцев инвестиционных паев в реестре владельцев инвестиционных паев и счетов депо владельцев инвестиционных паев

Вид права: Общая долевая собственность


Объект права: Земельный участок, категория земель: земли сельскохозяйственного назначения, разрешенное использование: для ведения сельскохозяйственного производства, общая площадь 1373561 кв. м, адрес объекта: Пензенская область, Сердобский район, с.Мещерское, в 2300 м по направлению на запад

Кадастровый (или условный) номер: 58:25:050401:96

Существующие ограничения (обременения) права: доверительное управление о чем в Едином государственном реестре прав на недвижимое имущество и сделок с ним "06" июля 2011 года сделана запись регистрации № 58-58-33/009/2011-215

Регистратор

Сурков А




58 АБ № 040026

# ОБИКС

ОЦЕНКА БИЗНЕСА  
И КОНСАЛТИНГ



  
**ОБЛАСТНОЕ УПРАВЛЕНИЕ**  
**ГОСУДАРСТВЕННОЙ РЕГИСТРАЦИИ ПРАВА**  
 Управление Федеральной службы государственной регистрации,  
 кадастра и картографии по Пензенской области

"06" июля 2011 года


Дата выдачи: "06" июля 2011 года  
 Документы-основания: • Договор купли-продажи земельных участков от 23.06.2011 №45-06/2011/ДУ/КВ


Субъект (субъекты) права: Владельцы инвестиционных паев  
 - "Закртый рентный паевой инвестиционный фонд "Финанс-Капитальные вложения", данные о которых устанавливаются на основании данных лицевых счетов владельцев инвестиционных паев в реестре владельцев инвестиционных паев и счетов депо владельцев инвестиционных паев

Вид права: Общая долевая собственность  
 Объект права: Земельный участок, категория земель: земли сельскохозяйственного назначения, разрешенное использование: для ведения сельскохозяйственного производства, общая площадь 1821244 кв.м., адрес объекта: Пензенская область, Сердобский район, с/поселок, в 3500 м по направлению на северо-запад

Кадастровый (или условный) номер: 58:25:050401:93  
 Существующие ограничения (обременения) права: доверительное управление о чем в Едином государственном реестре прав на недвижимое имущество и сделок с ним "06" июля 2011 года сделана запись регистрации № 58-58-33/009/2011-216

Регистратор \_\_\_\_\_  
 Сурков \_\_\_\_\_ (подпись)

  
 58 АБ № 040027

  
**ОБЛАСТНОЕ УПРАВЛЕНИЕ**  
**ГОСУДАРСТВЕННОЙ РЕГИСТРАЦИИ ПРАВА**  
 Управление Федеральной службы государственной регистрации,  
 кадастра и картографии по Пензенской области

"06" июля 2011 года


Дата выдачи: "06" июля 2011 года  
 Документы-основания: • Договор купли-продажи земельных участков от 23.06.2011 №45-06/2011/ДУ/КВ

Субъект (субъекты) права: Владельцы инвестиционных паев  
 - "Закртый рентный паевой инвестиционный фонд "Финанс-Капитальные вложения", данные о которых устанавливаются на основании данных лицевых счетов владельцев инвестиционных паев и реестре владельцев инвестиционных паев и счетов депо владельцев инвестиционных паев

Вид права: Общая долевая собственность  
 Объект права: Земельный участок, категория земель: земли сельскохозяйственного назначения, разрешенное использование: для ведения сельскохозяйственного производства, общая площадь 1392668 кв.м., адрес объекта: Пензенская область, Сердобский район, с/поселок, в 2500 м по направлению на северо-запад

Кадастровый (или условный) номер: 58:25:050401:94  
 Существующие ограничения (обременения) права: доверительное управление о чем в Едином государственном реестре прав на недвижимое имущество и сделок с ним "06" июля 2011 года сделана запись регистрации № 58-58-33/009/2011-217

Регистратор \_\_\_\_\_  
 Сурков \_\_\_\_\_ (подпись)

  
 58 АБ № 040028



**ОБЛАСТНОЕ**

**ГОСУДАРСТВЕННОЙ РЕГИСТРАЦИИ ПРАВА**

Управление Федеральной службы государственной регистрации, кадастра и картографии по Пензенской области

Дата выдачи: "06" июля 2011 года  
Документы-основания: • Договор купли-продажи земельных участков от 23.06.2011 №45-06/2011/ДУ/КВ

Субъект (субъекты) права: Владельцы инвестиционных паев  
- Закрытый паевой инвестиционный фонд "Финан-Капитальные вложения", данные о которых устанавливаются на основании данных лицевых счетов владельцев инвестиционных паев в реестре владельцев инвестиционных паев и счетов депо владельцев инвестиционных паев

Вид права: Общая долевая собственность

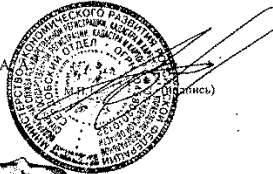
Объект права: Земельный участок, категория земель: земли сельскохозяйственного назначения, разрешенное использование: для ведения сельскохозяйственного производства, общая площадь 2266366 кв. м, адрес объекта: Пензенская область, Сердобский район, с.Новое, в 1500 м по направлению на юго-запад

Кадастровый (или условный) номер: 58:25:050201:111

Существующие ограничения (обременения) права: доверительное управление о чем в Едином государственном реестре прав на недвижимое имущество и сделок с ним "06" июля 2011 года сделана запись регистрации № 58-58-33/009/2011-218

Регистратор

Сурков А.А.



58 АБ № 040029



**ОБЛАСТНОЕ**

**ГОСУДАРСТВЕННОЙ РЕГИСТРАЦИИ ПРАВА**

Управление Федеральной службы государственной регистрации, кадастра и картографии по Пензенской области

Дата выдачи: "06" июля 2011 года  
Документы-основания: • Договор купли-продажи земельных участков от 23.06.2011 №45-06/2011/ДУ/КВ

Субъект (субъекты) права: Владельцы инвестиционных паев  
- Закрытый паевой инвестиционный фонд "Финан-Капитальные вложения", данные о которых устанавливаются на основании данных лицевых счетов владельцев инвестиционных паев в реестре владельцев инвестиционных паев и счетов депо владельцев инвестиционных паев

Вид права: Общая долевая собственность


Объект права: Земельный участок, категория земель: земли сельскохозяйственного назначения, разрешенное использование: для ведения сельскохозяйственного производства, общая площадь 1650000 кв. м, адрес объекта: Пензенская область, Сердобский район, пос.Школьный, в 2300 м по направлению на восток

Кадастровый (или условный) номер: 58:25:05 01 01:0107

Существующие ограничения (обременения) права: доверительное управление о чем в Едином государственном реестре прав на недвижимое имущество и сделок с ним "06" июля 2011 года сделана запись регистрации № 58-58-33/009/2011-219

Регистратор

Сурков А.А.



58 АБ № 040030



**ОБЛАСТНОЕ**

**ГОСУДАРСТВЕННОЙ РЕГИСТРАЦИИ ПРАВА**

Управление Федеральной службы государственной регистрации,  
кадастра и картографии по Пензенской области

Дата выдачи: "06" июля 2011 года  
Документы-основания: • Договор купли-продажи земельных участков от 23.06.2011 №45-06/2011/ДУ/КВ

Субъект (субъекты) права: Владельцы инвестиционных паев  
- Закрытый паевой инвестиционный фонд "Финан-Капитальные вложения", данные о которых устанавливаются на основании данных лицевых счетов владельцев инвестиционных паев в реестре владельцев инвестиционных паев и счетов депо владельцев инвестиционных паев

Вид права: Общая долевая собственность

Объект права: Земельный участок, категория земель: земли сельскохозяйственного назначения, разрешенное использование: для ведения сельскохозяйственного производства, общая площадь 809806 кв. м, адрес объекта: Пензенская область, Сердобский район, с.Петровка, в 1400 м по направлению на юг

Кадастровый (или условный) номер: 58:25:060303:99

Существующие ограничения (обременения) права: доверительное управление о чем в Едином государственном реестре прав на недвижимое имущество и сделок с ним "06" июля 2011 года сделана запись регистрации № 58-58-33/009/2011-221

Регистратор

Сурков А. А.



58 АБ № 040032



**ОБЛАСТНОЕ**

**ГОСУДАРСТВЕННОЙ РЕГИСТРАЦИИ ПРАВА**

Управление Федеральной службы государственной регистрации,  
кадастра и картографии по Пензенской области

Дата выдачи: "06" июля 2011 года  
Документы-основания: • Договор купли-продажи земельных участков от 23.06.2011 №45-06/2011/ДУ/КВ

Субъект (субъекты) права: Владельцы инвестиционных паев  
- Закрытый паевой инвестиционный фонд "Финан-Капитальные вложения", данные о которых устанавливаются на основании данных лицевых счетов владельцев инвестиционных паев в реестре владельцев инвестиционных паев и счетов депо владельцев инвестиционных паев

Вид права: Общая долевая собственность

Объект права: Земельный участок, категория земель: земли сельскохозяйственного назначения, разрешенное использование: для ведения сельскохозяйственного производства, общая площадь 8140009 кв. м, адрес объекта: Пензенская область, Сердобский район, с.Туленовка, в 1500 м по направлению на юг

Кадастровый (или условный) номер: 58:25:00 00 00:0076

Существующие ограничения (обременения) права: доверительное управление о чем в Едином государственном реестре прав на недвижимое имущество и сделок с ним "06" июля 2011 года сделана запись регистрации № 58-58-33/009/2011-220

Регистратор

Сурков



58 АБ № 040031



## ОБЩЕСТВО С ОГРАНИЧЕННОЙ ОТВЕТСТВЕННОСТЬЮ

### О ГОСУДАРСТВЕННОЙ РЕГИСТРАЦИИ ПРАВА

Управление Федеральной службы государственной регистрации,  
кадастра и картографии по Пензенской области

Дата выдачи: "06" июля 2011 года  
Документы-основания: • Договор купли-продажи земельных участков от 23.06.2011 №45-06/2011/ДУ/КВ

Субъект (субъекты) права: Владельцы инвестиционных паев  
- Закрытый рептейный паевой инвестиционный фонд "Финанс-Капитальные вложения", данные о которых устанавливаются на основании данных лицевых счетов владельцев инвестиционных паев в реестре владельцев инвестиционных паев и счетов депо владельцев инвестиционных паев

Вид права: Общая долевая собственность

Объект права: Земельный участок, категория земель: земли сельскохозяйственного назначения, разрешенное использование: для ведения сельскохозяйственного производства, общая площадь 3601841 кв. м, адрес объекта: Пензенская область, Сердобский район, с.Петровка, в 2090 м по направлению на юго-восток

Кадастровый (или условный) номер: 58:25:060303:100

Существующие ограничения (обременения) права: доверительное управление о чем в Едином государственном реестре прав на недвижимое имущество и сделок с ним "06" июля 2011 года сделана запись регистрации № 58-58-33/009/2011-222

Регистратор

Сурков

(подпись)

58 АБ № 040033



## ОБЩЕСТВО С ОГРАНИЧЕННОЙ ОТВЕТСТВЕННОСТЬЮ

### О ГОСУДАРСТВЕННОЙ РЕГИСТРАЦИИ ПРАВА

Управление Федеральной службы государственной регистрации,  
кадастра и картографии по Пензенской области

Дата выдачи: "06" июля 2011 года  
Документы-основания: • Договор купли-продажи земельных участков от 23.06.2011 №45-06/2011/ДУ/КВ

Субъект (субъекты) права: Владельцы инвестиционных паев  
- Закрытый рептейный паевой инвестиционный фонд "Финанс-Капитальные вложения", данные о которых устанавливаются на основании данных лицевых счетов владельцев инвестиционных паев в реестре владельцев инвестиционных паев и счетов депо владельцев инвестиционных паев

Вид права: Общая долевая собственность

Объект права: Земельный участок, категория земель: земли сельскохозяйственного назначения, разрешенное использование: для ведения сельскохозяйственного производства, общая площадь 273619 кв. м, адрес объекта: Пензенская область, Сердобский район, с.Петровка, в 2500 м по направлению на юго-восток

Кадастровый (или условный) номер: 58:25:060303:101


Существующие ограничения (обременения) права: доверительное управление о чем в Едином государственном реестре прав на недвижимое имущество и сделок с ним "06" июля 2011 года сделана запись регистрации № 58-58-33/009/2011-223

Регистратор

Сурков

(подпись)

58 АБ № 040034

  
 РОССИЙСКАЯ ФЕДЕРАЦИЯ  
 ЕДИННЫЙ ГОСУДАРСТВЕННЫЙ РЕЕСТР ПРАВ НА НЕДВИЖИМОЕ ИМУЩЕСТВО И СДЕЛОК С НИМ

**ОБЛАСТНОЕ**

**ГОСУДАРСТВЕННОЕ РЕГИСТРАЦИОННОЕ УПРАВЛЕНИЕ ПРАВА**

Управление Федеральной службы государственной регистрации, кадастра и картографии по Пензенской области

Дата выдачи: "06" июля 2011 года

Документы-основания: • Договор купли-продажи земельных участков от 23.06.2011 №45-06/2011/ДУ/КВ

Субъект (субъекты) права: Владельцы инвестиционных паев  
 - Закрытый паевой инвестиционный фонд "Финан-Капитальные вложения", данные о которых устанавливаются на основании данных лицевых счетов владельцев инвестиционных паев в реестре владельцев инвестиционных паев и счетов депо владельцев инвестиционных паев


Вид права: Общая долевая собственность

Объект права: Земельный участок, категория земель: земли сельскохозяйственного назначения, разрешенное использование: для ведения сельскохозяйственного производства, общая площадь 942300 кв. м, адрес объекта: Пензенская область, Сердобский район, с.Петровка, в 2200 м по направлению на юго-запад


Кадастровый (или условный) номер: 58:25:060303:102

Существующие ограничения (обременения) права: доверительное управление о чем в Едином государственном реестре прав на недвижимое имущество и сделок с ним "06" июля 2011 года сделана запись регистрации № 58-58-33/009/2011-224

Регистратор \_\_\_\_\_ Сурков \_\_\_\_\_ (подпись)



58 АБ № 040035

  
 РОССИЙСКАЯ ФЕДЕРАЦИЯ  
 ЕДИННЫЙ ГОСУДАРСТВЕННЫЙ РЕЕСТР ПРАВ НА НЕДВИЖИМОЕ ИМУЩЕСТВО И СДЕЛОК С НИМ

**ОБЛАСТНОЕ**

**ГОСУДАРСТВЕННОЕ РЕГИСТРАЦИОННОЕ УПРАВЛЕНИЕ ПРАВА**

Управление Федеральной службы государственной регистрации, кадастра и картографии по Пензенской области

Дата выдачи: "06" июля 2011 года

Документы-основания: • Договор купли-продажи земельных участков от 23.06.2011 №45-06/2011/ДУ/КВ

Субъект (субъекты) права: Владельцы инвестиционных паев  
 - Закрытый паевой инвестиционный фонд "Финан-Капитальные вложения", данные о которых устанавливаются на основании данных лицевых счетов владельцев инвестиционных паев в реестре владельцев инвестиционных паев и счетов депо владельцев инвестиционных паев


Вид права: Общая долевая собственность

Объект права: Земельный участок, категория земель: земли сельскохозяйственного назначения, разрешенное использование: для ведения сельскохозяйственного производства, общая площадь 165000 кв. м, адрес объекта: Пензенская область, Сердобский район, с.Петровка, в 3300 м по направлению на юго-запад

Кадастровый (или условный) номер: 58:25:060303:104

Существующие ограничения (обременения) права: доверительное управление о чем в Едином государственном реестре прав на недвижимое имущество и сделок с ним "06" июля 2011 года сделана запись регистрации № 58-58-33/009/2011-225

Регистратор \_\_\_\_\_ Сурков А. \_\_\_\_\_ (подпись)



58 АБ № 040036





# ОБЩЕСТВА

## ФЕДЕРАЛЬНОЙ РЕГИСТРАЦИИ ПРАВА

Управление Федеральной службы государственной регистрации, кадастра и картографии по Пензенской области

Дата выдачи: "06" июля 2011 года  
Документы-основания: • Договор купли-продажи земельных участков от 23.06.2011 №45-06/2011/ДУ/КВ

Субъект (субъекты) права: Владельцы инвестиционных паев - Закрытый реинв. паевой инвестиционный фонд "Финан-Капитальные вложения", данные о которых устанавливаются на основании данных лицевых счетов владельцев инвестиционных паев в реестре владельцев инвестиционных паев и счетов депо владельцев инвестиционных паев

Вид права: Общая долевая собственность


Объект права: Земельный участок, категория земель: земли сельскохозяйственного назначения, разрешенное использование: для ведения сельскохозяйственного производства, общая площадь 220000 кв. м, адрес объекта: Пензенская область, Сердобский район, с.Петровка, в 31000 м по направлению на юго-запад

Кадастровый (или условный) номер: 58:25:060303:103

Существующие ограничения (обременения) права: доверительное управление о чем в Едином государственном реестре прав на недвижимое имущество и сделок с ним "06" июля 2011 года сделана запись регистрации № 58-58-33/009/2011-226

Регистратор

Сурков А.



58 АБ № 040037



# ОБЩЕСТВА

## ФЕДЕРАЛЬНОЙ РЕГИСТРАЦИИ ПРАВА

Управление Федеральной службы государственной регистрации, кадастра и картографии по Пензенской области

Дата выдачи: "06" июля 2011 года  
Документы-основания: • Договор купли-продажи земельных участков от 23.06.2011 №45-06/2011/ДУ/КВ

Субъект (субъекты) права: Владельцы инвестиционных паев - Закрытый реинв. паевой инвестиционный фонд "Финан-Капитальные вложения", данные о которых устанавливаются на основании данных лицевых счетов владельцев инвестиционных паев в реестре владельцев инвестиционных паев и счетов депо владельцев инвестиционных паев

Вид права: Общая долевая собственность


Объект права: Земельный участок, категория земель: земли сельскохозяйственного назначения, разрешенное использование: для ведения сельскохозяйственного производства, общая площадь 165000 кв. м, адрес объекта: Пензенская область, Сердобский район, с.Петровка, в 3500 м по направлению на юго-запад

Кадастровый (или условный) номер: 58:25:060303:105

Существующие ограничения (обременения) права: доверительное управление о чем в Едином государственном реестре прав на недвижимое имущество и сделок с ним "06" июля 2011 года сделана запись регистрации № 58-58-33/009/2011-227

Регистратор

Сурков А.



58 АБ № 040038



# ОБЛАСТНОЕ

## ☉ ГОСУДАРСТВЕННОЙ РЕГИСТРАЦИИ ПРАВА

Управление Федеральной службы государственной регистрации,  
кадастра и картографии по Пензенской области

Дата выдачи: "06" июля 2011 года  
Документы-основания: • Договор купли-продажи земельных участков от 23.06.2011 №45-06/2011/ДУ/КВ

Субъект (субъекты) права: Владельцы инвестиционных паев  
- Закрытый реитный паевой инвестиционный фонд "Финан-Капитальные вложения", данные о которых устанавливаются на основании данных лицевых счетов владельцев инвестиционных паев в реестре владельцев инвестиционных паев и счетов депо владельцев инвестиционных паев

Вид права: Общая долевая собственность

Объект права: Земельный участок, категория земель: земли сельскохозяйственного назначения, разрешенное использование: для ведения сельскохозяйственного производства, общая площадь 1076084 кв.м, адрес объекта: Пензенская область, Сердобский район, с.Петровка, в 600 м по направлению на юг

Кадастровый (или условный) номер: 58:25:060303:97

Существующие ограничения (обременения) права: доверительное управление о чем в Едином государственном реестре прав на недвижимое имущество и сделок с ним "06" июля 2011 года сделана запись регистрации № 58-58-33/009/2011-228

Регистратор

Сурков А. А.



58 АБ № 040039



# ОБЛАСТНОЕ

## ☉ ГОСУДАРСТВЕННОЙ РЕГИСТРАЦИИ ПРАВА

Управление Федеральной службы государственной регистрации,  
кадастра и картографии по Пензенской области

Дата выдачи: "06" июля 2011 года  
Документы-основания: • Договор купли-продажи земельных участков от 23.06.2011 №45-06/2011/ДУ/КВ

Субъект (субъекты) права: Владельцы инвестиционных паев  
- Закрытый реитный паевой инвестиционный фонд "Финан-Капитальные вложения", данные о которых устанавливаются на основании данных лицевых счетов владельцев инвестиционных паев в реестре владельцев инвестиционных паев и счетов депо владельцев инвестиционных паев

Вид права: Общая долевая собственность

Объект права: Земельный участок, категория земель: земли сельскохозяйственного назначения, разрешенное использование: для ведения сельскохозяйственного производства, общая площадь 1031237 кв.м, адрес объекта: Пензенская область, Сердобский район, с.Петровка, в 4000 м по направлению на юго-восток

Кадастровый (или условный) номер: 58:25:060303:88


Существующие ограничения (обременения) права: доверительное управление о чем в Едином государственном реестре прав на недвижимое имущество и сделок с ним "06" июля 2011 года сделана запись регистрации № 58-58-33/009/2011-229

Регистратор

Сурков А. А.



58 АБ № 040040

  
**ОБЛАСТНОЕ**  
**УПРАВЛЕНИЕ**  
**ГОСУДАРСТВЕННОЙ РЕГИСТРАЦИИ ПРАВА**  
 Управление Федеральной службы государственной регистрации,  
 кадастра и картографии по Пензенской области

Дата выдачи: "06" июля 2011 года  
 Документы-основания: • Договор купли-продажи земельных участков от 23.06.2011 №45-06/2011/ДУ/КВ


Субъект (субъекты) права: Владельцы инвестиционных паев  
 - Закрытый републнч пасовой инвестиционный фонд "Финам-Капитальные вложения", данные о которых устанавливаются на основании данных лицевых счетов владельцев инвестиционных паев в реестре владельцев инвестиционных паев и счетов депо владельцев инвестиционных паев

Вид права: Общая долевая собственность


Объект права: Земельный участок, категория земель: земли сельскохозяйственного назначения, разрешенное использование: для ведения сельскохозяйственного производства, общая площадь 1144268 кв. м, адрес объекта: Пензенская область, Сердобский район, с.Петровка, в 3400 м по направлению на юго-восток

Кадастровый (или условный) номер: 58:25:060303:89  
 Существующие ограничения (обременения) права: доверительное управление о чем в Едином государственном реестре прав на недвижимое имущество и сделок с ним "06" июля 2011 года сделана запись регистрации № 58-58-33/009/2011-230

Регистратор \_\_\_\_\_ Сурков А.А. (подпись)



58 АБ № 040041

  
**ОБЛАСТНОЕ**  
**УПРАВЛЕНИЕ**  
**ГОСУДАРСТВЕННОЙ РЕГИСТРАЦИИ ПРАВА**  
 Управление Федеральной службы государственной регистрации,  
 кадастра и картографии по Пензенской области

Дата выдачи: "06" июля 2011 года  
 Документы-основания: • Договор купли-продажи земельных участков от 23.06.2011 №45-06/2011/ДУ/КВ


Субъект (субъекты) права: Владельцы инвестиционных паев  
 - Закрытый републнч пасовой инвестиционный фонд "Финам-Капитальные вложения", данные о которых устанавливаются на основании данных лицевых счетов владельцев инвестиционных паев в реестре владельцев инвестиционных паев и счетов депо владельцев инвестиционных паев

Вид права: Общая долевая собственность


Объект права: Земельный участок, категория земель: земли сельскохозяйственного назначения, разрешенное использование: для ведения сельскохозяйственного производства, общая площадь 1719379 кв. м, адрес объекта: Пензенская область, Сердобский район, с.Петровка, в 2000 м по направлению на юго-восток

Кадастровый (или условный) номер: 58:25:060303:90  
 Существующие ограничения (обременения) права: доверительное управление о чем в Едином государственном реестре прав на недвижимое имущество и сделок с ним "06" июля 2011 года сделана запись регистрации № 58-58-33/009/2011-231

Регистратор \_\_\_\_\_ Сурков А.А. (подпись)



58 АБ № 040042

  
**РОССИЙСКАЯ ФЕДЕРАЦИЯ**  
 ЕДИННЫЙ ГОСУДАРСТВЕННЫЙ РЕЕСТР ПРАВ НА НЕДВИЖИМОЕ ИМУЩЕСТВО И СДЕЛОК С НИМ

**СВЯТАТО**  
 ФЕДЕРАЛЬНОЕ АГЕНТСТВО  
 ГОСУДАРСТВЕННОЙ РЕГИСТРАЦИИ ПРАВ  
 Управление Федеральной службы государственной регистрации,  
 кадастра и картографии по Пензенской области

Дата выдачи: "06" июля 2011 года  
 Документы-основания: • Договор купли-продажи земельных участков от 23.06.2011 №45-06/2011/ДУ/КВ

Субъект (субъекты) права: Владельцы инвестиционных паев  
 - Закрытый реитный паевой инвестиционный фонд "Финан-Капитальные вложения", данные о которых устанавливаются на основании данных лицевых счетов владельцев инвестиционных паев в реестре владельцев инвестиционных паев и счетов депо владельцев инвестиционных паев

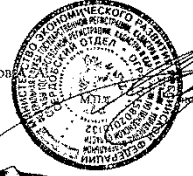
Вид права: Общая долевая собственность

Объект права: Земельный участок, категория земель: земли сельскохозяйственного назначения, разрешенное использование: для ведения сельскохозяйственного производства, общая площадь 2166614 кв.м, адрес объекта: Пензенская область, Сердобский район, с.Петровка, в 1600 м по направлению на юго-восток


Кадастровый (или условный) номер: 58:25:060303:91

Существующие ограничения (обременения) права: доверительное управление о чем в Едином государственном реестре прав на недвижимое имущество и сделок с ним "06" июля 2011 года сделана запись регистрации № 58-58-33/009/2011-232

Регистратор \_\_\_\_\_ Сурков \_\_\_\_\_



58 АБ № 040043

  
**РОССИЙСКАЯ ФЕДЕРАЦИЯ**  
 ЕДИННЫЙ ГОСУДАРСТВЕННЫЙ РЕЕСТР ПРАВ НА НЕДВИЖИМОЕ ИМУЩЕСТВО И СДЕЛОК С НИМ

**СВЯТАТО**  
 ФЕДЕРАЛЬНОЕ АГЕНТСТВО  
 ГОСУДАРСТВЕННОЙ РЕГИСТРАЦИИ ПРАВ  
 Управление Федеральной службы государственной регистрации,  
 кадастра и картографии по Пензенской области

Дата выдачи: "06" июля 2011 года  
 Документы-основания: • Договор купли-продажи земельных участков от 23.06.2011 №45-06/2011/ДУ/КВ

Субъект (субъекты) права: Владельцы инвестиционных паев  
 - Закрытый реитный паевой инвестиционный фонд "Финан-Капитальные вложения", данные о которых устанавливаются на основании данных лицевых счетов владельцев инвестиционных паев в реестре владельцев инвестиционных паев и счетов депо владельцев инвестиционных паев


Вид права: Общая долевая собственность

Объект права: Земельный участок, категория земель: земли сельскохозяйственного назначения, разрешенное использование: для ведения сельскохозяйственного производства, общая площадь 44502 кв. м, адрес объекта: Пензенская область, Сердобский район, с.Петровка, 1400 м по направлению на юго-восток

Кадастровый (или условный) номер: 58:25:060303:92

Существующие ограничения (обременения) права: доверительное управление о чем в Едином государственном реестре прав на недвижимое имущество и сделок с ним "06" июля 2011 года сделана запись регистрации № 58-58-33/009/2011-233

Регистратор \_\_\_\_\_ Сурков А. \_\_\_\_\_



58 АБ № 040044



### ОБЛАСТНОЕ

#### О ГОСУДАРСТВЕННОЙ РЕГИСТРАЦИИ ПРАВА

Управление Федеральной службы государственной регистрации, кадастра и картографии по Пензенской области

Дата выдачи: "06" июля 2011 г.г.д

Документы-основания: • Договор купли-продажи земельных участков от 23.06.2011 №45-06/2011/ДУ/КВ

Субъект (субъекты) права: Владельцы инвестиционных пасов  
- Закрытый републн пасовой инвестиционный фонд "Финан-Капитальные вложения", данные о которых устанавливаются на основании данных лицевых счетов владельцев инвестиционных пасов в реестре владельцев инвестиционных пасов и счетов депо владельцев инвестиционных пасов

Вид права: Общая долевая собственность

Объект права: Земельный участок, категория земель: земли сельскохозяйственного назначения, разрешенное использование: для ведения сельскохозяйственного производства, общая площадь 1395417 кв. м, адрес объекта: Пензенская область, Сердобский район, с.Петровка, в 900 м по направлению на юго-восток

Кадастровый (или условный) номер: 58.25:060303:93

Существующие ограничения (обременения) права: доверительное управление о чем в Едином государственном реестре прав на недвижимое имущество и сделок с ним "06" июля 2011 года сделана запись, регистрации № 58-58-33/009/2011-234

Регистратор

Сурков



58 АБ № 040045



### ОБЛАСТНОЕ

#### О ГОСУДАРСТВЕННОЙ РЕГИСТРАЦИИ ПРАВА

Управление Федеральной службы государственной регистрации, кадастра и картографии по Пензенской области

Дата выдачи: "06" июля 2011 года

Документы-основания: • Договор купли-продажи земельных участков от 23.06.2011 №45-06/2011/ДУ/КВ

Субъект (субъекты) права: Владельцы инвестиционных пасов  
- Закрытый републн пасовой инвестиционный фонд "Финан-Капитальные вложения", данные о которых устанавливаются на основании данных лицевых счетов владельцев инвестиционных пасов в реестре владельцев инвестиционных пасов и счетов депо владельцев инвестиционных пасов

Вид права: Общая долевая собственность


Объект права: Земельный участок, категория земель: земли сельскохозяйственного назначения, разрешенное использование: для ведения сельскохозяйственного производства, общая площадь 566110 кв. м, адрес объекта: Пензенская область, Сердобский район, с.Петровка, в 2100 м по направлению на юго-восток

Кадастровый (или условный) номер: 58.25:060303:94

Существующие ограничения (обременения) права: доверительное управление о чем в Едином государственном реестре прав на недвижимое имущество и сделок с ним "06" июля 2011 года сделана запись, регистрации № 58-58-33/009/2011-235

Регистратор

Сурков



58 АБ № 040046

# ОБИКС

ОЦЕНКА БИЗНЕСА  
И КОНСАЛТИНГ





## ОБЯЗАТЕЛЬСТВО

### ФЕДЕРАЛЬНОЙ СЛУЖБЫ ГОСУДАРСТВЕННОЙ РЕГИСТРАЦИИ ПРАВА

Управление Федеральной службы государственной регистрации,  
кадастра и картографии по Пензенской области

Дата выдачи: "06" июля 2011 года  
Документы-основания: • Договор купли-продажи земельных участков от 23.06.2011 №45-06/2011/ДУ/КВ

Субъект (субъекты) права: Владельцы инвестиционных паев  
- Закрытый рептивный паевой инвестиционный фонд "Финам-Капитальные вложения", данные о которых устанавливаются на основании данных лицевых счетов владельцев инвестиционных паев в реестре владельцев инвестиционных паев и счетов депо владельцев инвестиционных паев

Вид права: Общая долевая собственность


Объект права: Земельный участок, категория земель: земли сельскохозяйственного назначения, разрешенное использование: для ведения сельскохозяйственного производства, общая площадь 415460 кв. м, адрес объекта: Пензенская область, Сердобский район, с.Петровка, в 2 м по направлению на юг

Кадастровый (или условный) номер: 58:25:060303:95

Существующие ограничения (обременения) права: доверительное управление о чем в Едином государственном реестре прав на недвижимое имущество и сделок с ним "06" июля 2011 года сделана запись регистрации № 58-58-33/009/2011-236

Регистратор

Сурков



58 АБ № 040047



## ОБЯЗАТЕЛЬСТВО

### ФЕДЕРАЛЬНОЙ СЛУЖБЫ ГОСУДАРСТВЕННОЙ РЕГИСТРАЦИИ ПРАВА

Управление Федеральной службы государственной регистрации,  
кадастра и картографии по Пензенской области

Дата выдачи: "06" июля 2011 года  
Документы-основания: • Договор купли-продажи земельных участков от 23.06.2011 №45-06/2011/ДУ/КВ

Субъект (субъекты) права: Владельцы инвестиционных паев  
- Закрытый рептивный паевой инвестиционный фонд "Финам-Капитальные вложения", данные о которых устанавливаются на основании данных лицевых счетов владельцев инвестиционных паев в реестре владельцев инвестиционных паев и счетов депо владельцев инвестиционных паев

Вид права: Общая долевая собственность


Объект права: Земельный участок, категория земель: земли сельскохозяйственного назначения, разрешенное использование: для ведения сельскохозяйственного производства, общая площадь 454095 кв. м, адрес объекта: Пензенская область, Сердобский район, с.Петровка, в 10 м по направлению на юг

Кадастровый (или условный) номер: 58:25:060303:96


Существующие ограничения (обременения) права: доверительное управление о чем в Едином государственном реестре прав на недвижимое имущество и сделок с ним "06" июля 2011 года сделана запись регистрации № 58-58-33/009/2011-237

Регистратор

Сурков



58 АБ № 040048


  
**СЕРВИС ЦЕНТРА**  
 ФЕДЕРАЛЬНОЙ СЛУЖБЫ ГОСУДАРСТВЕННОЙ РЕГИСТРАЦИИ ПРАВ  
 Управления Федеральной службы государственной регистрации,  
 кадастра и картографии по Пензенской области

Дата выдачи: "06" июля 2011 года  
 Документы-основания: • Договор купли-продажи земельных участков от 23.06.2011 №45-06/2011/ДУ/КВ


Субъект (субъекты) права: Владельцы инвестиционных паев  
 - Закрытый паевой инвестиционный фонд "Финам-Капитальные вложения", данные о которых устанавливаются на основании данных лицевых счетов владельцев инвестиционных паев в реестре владельцев инвестиционных паев и счетов депо владельцев инвестиционных паев

Вид права: Общая долевая собственность  
 Объект права: Земельный участок, категория земель: земли сельскохозяйственного назначения, разрешенное использование: для ведения сельскохозяйственного производства, общая площадь 859268 кв. м, адрес объекта: Пензенская область, Сердобский район, с.Петровка, в 500 м по направлению на юг

Кадастровый (или условный) номер: 58:25:060303:98  
 Существующие ограничения (обременения) права: доверительное управление о чем в Едином государственном реестре прав на недвижимое имущество и сделок с ним "06" июля 2011 года сделана запись регистрации № 58-58-33/009/2011-238

Регистратор \_\_\_\_\_ Сурков \_\_\_\_\_  


58 АБ № 040049


  
**СЕРВИС ЦЕНТРА**  
 ФЕДЕРАЛЬНОЙ СЛУЖБЫ ГОСУДАРСТВЕННОЙ РЕГИСТРАЦИИ ПРАВ  
 Управления Федеральной службы государственной регистрации,  
 кадастра и картографии по Пензенской области

Дата выдачи: "06" июля 2011 года  
 Документы-основания: • Договор купли-продажи земельных участков от 23.06.2011 №45-06/2011/ДУ/КВ

Субъект (субъекты) права: Владельцы инвестиционных паев  
 - Закрытый паевой инвестиционный фонд "Финам-Капитальные вложения", данные о которых устанавливаются на основании данных лицевых счетов владельцев инвестиционных паев и реестре владельцев инвестиционных паев и счетов депо владельцев инвестиционных паев

Вид права: Общая долевая собственность  
 Объект права: Земельный участок, категория земель: земли сельскохозяйственного назначения, разрешенное использование: для ведения сельскохозяйственного производства, общая площадь 791967 кв. м, адрес объекта: Пензенская область, Сердобский район, с.Кирово, ул. Набережная, д.36, 1080 м по направлению на запад

Кадастровый (или условный) номер: 58:25:050102:122  
 Существующие ограничения (обременения) права: доверительное управление о чем в Едином государственном реестре прав на недвижимое имущество и сделок с ним "06" июля 2011 года сделана запись регистрации № 58-58-33/009/2011-239

Регистратор \_\_\_\_\_ Сурков \_\_\_\_\_  


58 АБ № 040050



## СВЯТАТЕЛЬСТВО

### ФЕДЕРАЛЬНОЕ АГЕНТСТВО ПО ГОСУДАРСТВЕННОЙ РЕГИСТРАЦИИ ПРАВА

Управление Федеральной службы государственной регистрации,  
кадастра и картографии по Пензенской области

Дата выдачи: "06" июля 2011 года  
Документы-основания: • Договор купли-продажи земельных участков от 23.06.2011 №45-06/2011/ДУ/КВ

Субъект (субъекты) права: Владелец инвестиционных паев  
- "Закрытый рептинговый паевой инвестиционный фонд "Финанс-Капитальные вложения", данные о которых устанавливаются на основании данных лицевых счетов владельцев инвестиционных паев и реестре владельцев инвестиционных паев и счетов депо владельцев инвестиционных паев

Вид права: Общая долевая собственность

Объект права: Земельный участок, категория земель: земли сельскохозяйственного назначения, разрешенное использование: для ведения сельскохозяйственного производства, общая площадь 1164273 кв.м, адрес объекта: Пензенская область, Сердобский район, с.Кирово, ул. Набережная, д.36, 1800 м по направлению на запад

Кадастровый (или условный) номер: 58:25:050102:121

Существующие ограничения (обременения) права: доверительное управление о чем в Едином государственном реестре прав на недвижимое имущество и сделок с ним "06" июля 2011 года сделана запись регистрации № 58-58-33/009/2011-240

Регистратор

Сурков



подпись

58 АБ № 040051



## СВЯТАТЕЛЬСТВО

### ФЕДЕРАЛЬНОЕ АГЕНТСТВО ПО ГОСУДАРСТВЕННОЙ РЕГИСТРАЦИИ ПРАВА

Управление Федеральной службы государственной регистрации,  
кадастра и картографии по Пензенской области

Дата выдачи: "06" июля 2011 года  
Документы-основания: • Договор купли-продажи земельных участков от 23.06.2011 №45-06/2011/ДУ/КВ

Субъект (субъекты) права: Владелец инвестиционных паев  
- "Закрытый рептинговый паевой инвестиционный фонд "Финанс-Капитальные вложения", данные о которых устанавливаются на основании данных лицевых счетов владельцев инвестиционных паев и реестре владельцев инвестиционных паев и счетов депо владельцев инвестиционных паев

Вид права: Общая долевая собственность

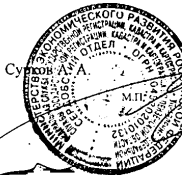
Объект права: Земельный участок, категория земель: земли сельскохозяйственного назначения, разрешенное использование: для ведения сельскохозяйственного производства, общая площадь 657095 кв. м, адрес объекта: Пензенская область, Сердобский район, с.Кирово, ул. Набережная, д.36, 310 м по направлению на запад

Кадастровый (или условный) номер: 58:25:050102:123

Существующие ограничения (обременения) права: доверительное управление о чем в Едином государственном реестре прав на недвижимое имущество и сделок с ним "06" июля 2011 года сделана запись регистрации № 58-58-33/009/2011-241

Регистратор

Сурков А.А.



подпись

58 АБ № 040052



## ОБЛАСТНОЕ

### ГОСУДАРСТВЕННОЙ РЕГИСТРАЦИИ ПРАВА

Управление Федеральной службы государственной регистрации,  
кадастра и картографии по Пензенской области

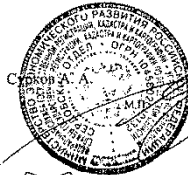
Дата выдачи: "06" июля 2011 год  
Документы-основания: • Договор купли-продажи земельных участков от 23.06.2011 №45-06/2011/ДУ/КВ

Субъект (субъекты) права: Владельцы инвестиционных паев  
- Закрытый паевой инвестиционный фонд "Финан-Капитальные вложения", данные о которых устанавливаются на основании данных лицевых счетов владельцев инвестиционных паев в реестре владельцев инвестиционных паев и счетов депо владельцев инвестиционных паев

Вид права: Общая долевая собственность  
Объект права: Земельный участок, категория земель: земли сельскохозяйственного назначения, разрешенное использование: для ведения сельскохозяйственного производства, общая площадь 1714122 кв. м, адрес объекта: Пензенская область, Сердобский район, с. Кирово, ул. Набережная, д.36, 3790 м по направлению на запад

Кадастровый (или условный) номер: 58:25-050101:125  
Существующие ограничения (обременения) права: доверительное управление о чем в Едином государственном реестре прав на недвижимое имущество и сделок с ним "06" июля 2011 года сделана запись регистрации № 58-58-33/009/2011-242

Регистратор



*(Handwritten signature)*  
подпись

58 АБ № 040053



## ОБЛАСТНОЕ

### ГОСУДАРСТВЕННОЙ РЕГИСТРАЦИИ ПРАВА

Управление Федеральной службы государственной регистрации,  
кадастра и картографии по Пензенской области

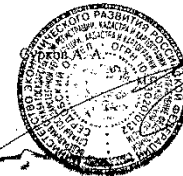
Дата выдачи: "06" июля 2011 год  
Документы-основания: • Договор купли-продажи земельных участков от 23.06.2011 №45-06/2011/ДУ/КВ

Субъект (субъекты) права: Владельцы инвестиционных паев  
- Закрытый паевой инвестиционный фонд "Финан-Капитальные вложения", данные о которых устанавливаются на основании данных лицевых счетов владельцев инвестиционных паев в реестре владельцев инвестиционных паев и счетов депо владельцев инвестиционных паев

Вид права: Общая долевая собственность  
Объект права: Земельный участок, категория земель: земли сельскохозяйственного назначения, разрешенное использование: для ведения сельскохозяйственного производства, общая площадь 402543 кв. м, адрес объекта: Пензенская область, Сердобский район, с. Кирово, ул. Набережная, д.36, 860 м по направлению на юг

Кадастровый (или условный) номер: 58:25-050102:125  
Существующие ограничения (обременения) права: доверительное управление о чем в Едином государственном реестре прав на недвижимое имущество и сделок с ним "06" июля 2011 года сделана запись регистрации № 58-58-33/009/2011-243

Регистратор



*(Handwritten signature)*  
подпись

58 АБ № 040054

РОССИЙСКАЯ ФЕДЕРАЦИЯ  
ЕДИНЫЙ ГОСУДАРСТВЕННЫЙ РЕЕСТР ПРАВ НА НЕДВИЖИМОЕ ИМУЩЕСТВО И СДЕЛОК С НИМ

**ОБЛАСТНОЕ**  
**ГОСУДАРСТВЕННОЕ АГЕНТСТВО**  
**РЕГИСТРАЦИИ ПРАВ**

Управление Федеральной службы государственной регистрации,  
кадастра и картографии по Пензенской области

Дата выдачи: "06" июля 2011 г. года

Документы-основания: • Договор купли-продажи земельных участков от 23.06.2011 №45-06/2011/ДУ/КВ

Субъект (субъекты) права: Владельцы инвестиционных паев  
- Закрытый паевой инвестиционный фонд "Финан-Капитальные вложения", данные о которых устанавливаются на основании данных лицевых счетов владельцев инвестиционных паев в реестре владельцев инвестиционных паев и счетов депо владельцев инвестиционных паев


Вид права: Общая долевая собственность

Объект права: Земельный участок, категория земель: земли сельскохозяйственного назначения, разрешенное использование: для ведения сельскохозяйственного производства, общая площадь 110000 кв. м, адрес объекта: Пензенская область, Сердобский район, с.Кирово, ул. Набережная, д.36, 2200 м по направлению на юго-запад

Кадастровый (или условный) номер: 58:25:050101:128

Существующие ограничения (обременения) права: доверительное управление о чем в Едином государственном реестре прав на недвижимое имущество и сделок с ним "06" июля 2011 года сделана запись регистрации № 58-58-33/009/2011-244

Регистратор \_\_\_\_\_ Сурков \_\_\_\_\_ (подпись)



58 АБ № 040055

РОССИЙСКАЯ ФЕДЕРАЦИЯ  
ЕДИНЫЙ ГОСУДАРСТВЕННЫЙ РЕЕСТР ПРАВ НА НЕДВИЖИМОЕ ИМУЩЕСТВО И СДЕЛОК С НИМ

**ОБЛАСТНОЕ**  
**ГОСУДАРСТВЕННОЕ АГЕНТСТВО**  
**РЕГИСТРАЦИИ ПРАВ**

Управление Федеральной службы государственной регистрации,  
кадастра и картографии по Пензенской области

Дата выдачи: "06" июля 2011 года

Документы-основания: • Договор купли-продажи земельных участков от 23.06.2011 №45-06/2011/ДУ/КВ

Субъект (субъекты) права: Владельцы инвестиционных паев  
- Закрытый паевой инвестиционный фонд "Финан-Капитальные вложения", данные о которых устанавливаются на основании данных лицевых счетов владельцев инвестиционных паев в реестре владельцев инвестиционных паев и счетов депо владельцев инвестиционных паев

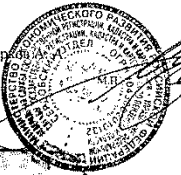
Вид права: Общая долевая собственность

Объект права: Земельный участок, категория земель: земли сельскохозяйственного назначения, разрешенное использование: для ведения сельскохозяйственного производства, общая площадь 110000 кв. м, адрес объекта: Пензенская область, Сердобский район, с.Кирово, ул. Набережная, д.36, 2010 м по направлению на юго-запад

Кадастровый (или условный) номер: 58:25:050101:127

Существующие ограничения (обременения) права: доверительное управление о чем в Едином государственном реестре прав на недвижимое имущество и сделок с ним "06" июля 2011 года сделана запись регистрации № 58-58-33/009/2011-245

Регистратор \_\_\_\_\_ Сурков \_\_\_\_\_ (подпись)



58 АБ № 040056





**ОБЛАСТНОЕ  
ГОСУДАРСТВЕННОЕ РЕГИСТРАЦИОННОЕ УПРАВЛЕНИЕ ПРАВА**

Управление Федеральной службы государственной регистрации,  
кадастра и картографии по Пензенской области

Дата выдачи: "06" июля 2011 года  
Документы-основания: • Договор купли-продажи земельных участков от 23.06.2011 №45-06/2011/ДУ/КВ

Субъект (субъекты) права: Владельцы инвестиционных паев  
- Закрытый репный паевой инвестиционный фонд "Финанс-Капитальные вложения", данные о которых устанавливаются на основании данных лицевых счетов владельцев инвестиционных паев в реестре владельцев инвестиционных паев и счетов депо владельцев инвестиционных паев

Вид права: Общая долевая собственность

Объект права: Земельный участок, категория земель: земли сельскохозяйственного назначения, разрешенное использование: для ведения сельскохозяйственного производства, общая площадь 779979 кв. м, адрес объекта: Пензенская область, Сердобский район, с. Кирово, ул. Набережная, д.36, 1800 м по направлению на юг

Кадастровый (или условный) номер: 58:25:050102:127

Существующие ограничения (обременения) права: доверительное управление о чем в Едином государственном реестре прав на недвижимое имущество и сделок с ним "06" июля 2011 года сделана запись регистрации № 58-58-33/009/2011-246

Регистратор

Сурков



58 АБ № 040057



**ОБЛАСТНОЕ  
ГОСУДАРСТВЕННОЕ РЕГИСТРАЦИОННОЕ УПРАВЛЕНИЕ ПРАВА**

Управление Федеральной службы государственной регистрации,  
кадастра и картографии по Пензенской области

Дата выдачи: "06" июля 2011 года  
Документы-основания: • Договор купли-продажи земельных участков от 23.06.2011 №45-06/2011/ДУ/КВ

Субъект (субъекты) права: Владельцы инвестиционных паев  
- Закрытый репный паевой инвестиционный фонд "Финанс-Капитальные вложения", данные о которых устанавливаются на основании данных лицевых счетов владельцев инвестиционных паев в реестре владельцев инвестиционных паев и счетов депо владельцев инвестиционных паев

Вид права: Общая долевая собственность

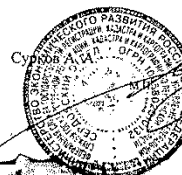
Объект права: Земельный участок, категория земель: земли сельскохозяйственного назначения, разрешенное использование: для ведения сельскохозяйственного производства, общая площадь 69156 кв. м, адрес объекта: Пензенская область, Сердобский район, с. Кирово, ул. Набережная, д.36, 1930 м по направлению на юго-запад

Кадастровый (или условный) номер: 58:25:050101:126

Существующие ограничения (обременения) права: доверительное управление о чем в Едином государственном реестре прав на недвижимое имущество и сделок с ним "06" июля 2011 года сделана запись регистрации № 58-58-33/009/2011-247

Регистратор

Сурков



58 АБ № 040058



# ОБЛАСТНОЕ

## ГОСУДАРСТВЕННОЕ РЕГИСТРАЦИОННОЕ УПРАВЛЕНИЕ ПРАВА

Управление Федеральной службы государственной регистрации, кадастра и картографии по Пензенской области

Дата выдачи: "06" июля 2011 года  
Документы-основания: • Договор купли-продажи земельных участков от 23.06.2011 №45-06/2011/ДУ/КВ

Субъект (субъекты) права: Владельцы инвестиционных паев  
- Закрытый паевой инвестиционный фонд "Финан-Капитальные вложения", данные о которых устанавливаются на основании данных лицевых счетов владельцев инвестиционных паев в реестре владельцев инвестиционных паев и счетов депо владельцев инвестиционных паев

Вид права: Общая долевая собственность  
Объект права: Земельный участок, категория земель: земли сельскохозяйственного назначения, разрешенное использование: для ведения сельскохозяйственного производства, общая площадь 73300 кв. м., адрес объекта: Пензенская область, Сердобский район, с.Кирово, ул. Набережная, д.36, 2320 м по направлению на юго-запад

Кадастровый (или условный) номер: 58:25:050101:129  
Существующие ограничения (обременения) права: доверительное управление о чем в Едином государственном реестре прав на недвижимое имущество и сделок с ним "06" июля 2011 года сделана запись регистрации № 58-58-33/009/2011-248.

Регистратор



*(Handwritten signature)*  
(подпись)

58 АБ № 040059



# ОБЛАСТНОЕ

## ГОСУДАРСТВЕННОЕ РЕГИСТРАЦИОННОЕ УПРАВЛЕНИЕ ПРАВА

Управление Федеральной службы государственной регистрации, кадастра и картографии по Пензенской области

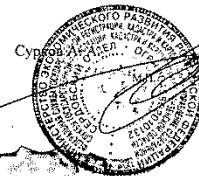
Дата выдачи: "06" июля 2011 года  
Документы-основания: • Договор купли-продажи земельных участков от 23.06.2011 №45-06/2011/ДУ/КВ

Субъект (субъекты) права: Владельцы инвестиционных паев  
- Закрытый паевой инвестиционный фонд "Финан-Капитальные вложения", данные о которых устанавливаются на основании данных лицевых счетов владельцев инвестиционных паев и реестре владельцев инвестиционных паев и счетов депо владельцев инвестиционных паев

Вид права: Общая долевая собственность  
Объект права: Земельный участок, категория земель: земли сельскохозяйственного назначения, разрешенное использование: для ведения сельскохозяйственного производства, общая площадь 36600 кв. м., адрес объекта: Пензенская область, Сердобский район, с.Кирово, ул. Набережная, д.36, 1230 м по направлению на юг

Кадастровый (или условный) номер: 58:25:050102:128  
Существующие ограничения (обременения) права: доверительное управление о чем в Едином государственном реестре прав на недвижимое имущество и сделок с ним "06" июля 2011 года сделана запись регистрации № 58-58-33/009/2011-249

Регистратор



*(Handwritten signature)*  
(подпись)

58 АБ № 040060

РОССИЙСКАЯ ФЕДЕРАЦИЯ  
ЕДИНЫЙ ГОСУДАРСТВЕННЫЙ РЕЕСТР ПРАВ НА НЕДВИЖИМОЕ ИМУЩЕСТВО И СДЕЛОК С НИМ

**СВЯТАТЕЛЬСТВО**  
ФЕДЕРАЛЬНОЙ ГОСУДАРСТВЕННОЙ РЕГИСТРАЦИИ ПРАВА

Управление Федеральной службы государственной регистрации,  
кадастра и картографии по Пензенской области

Дата выдачи: "06" июля 2011 года

Документы-основания: • Договор купли-продажи земельных участков от 23.06.2011 №45-06/2011/ДУ/КВ

Субъект (субъекты) права: Владельцы инвестиционных паев  
- Закрытый реальный паевой инвестиционный фонд "Финан-Капитальные вложения", данные о которых устанавливаются на основании данных лицевых счетов владельцев инвестиционных паев в реестре владельцев инвестиционных паев и счетов депо владельцев инвестиционных паев

Вид права: Общая долевая собственность

Объект права: Земельный участок, категория земель: земли сельскохозяйственного назначения, разрешенное использование: для ведения сельскохозяйственного производства, общая площадь 914238 кв.м, адрес объекта: Пензенская область, Сердобский район, с.Кирово, 5340 м по направлению на северо-восток

Кадастровый (или условный) номер: 58:25:060101:9

Существующие ограничения (обременения) права: доверительное управление о чем в Едином государственном реестре прав на недвижимое имущество и сделок с ним "06" июля 2011 года сделана запись регистрации № 58-58-33/009/2011-250

Регистратор \_\_\_\_\_

Сурков \_\_\_\_\_  
(подпись)

58 АБ № 040061

РОССИЙСКАЯ ФЕДЕРАЦИЯ  
ЕДИНЫЙ ГОСУДАРСТВЕННЫЙ РЕЕСТР ПРАВ НА НЕДВИЖИМОЕ ИМУЩЕСТВО И СДЕЛОК С НИМ

**СВЯТАТЕЛЬСТВО**  
ФЕДЕРАЛЬНОЙ ГОСУДАРСТВЕННОЙ РЕГИСТРАЦИИ ПРАВА

Управление Федеральной службы государственной регистрации,  
кадастра и картографии по Пензенской области

Дата выдачи: "06" июля 2011 года

Документы-основания: • Договор купли-продажи земельных участков от 23.06.2011 №45-06/2011/ДУ/КВ

Субъект (субъекты) права: Владельцы инвестиционных паев  
- Закрытый реальный паевой инвестиционный фонд "Финан-Капитальные вложения", данные о которых устанавливаются на основании данных лицевых счетов владельцев инвестиционных паев в реестре владельцев инвестиционных паев и счетов депо владельцев инвестиционных паев

Вид права: Общая долевая собственность

Объект права: Земельный участок, категория земель: земли сельскохозяйственного назначения, разрешенное использование: для ведения сельскохозяйственного производства, общая площадь 1216154 кв.м, адрес объекта: Пензенская область, Сердобский район, с.Кирово, в 5630 м по направлению на северо-восток


Кадастровый (или условный) номер: 58:25:060101:7

Существующие ограничения (обременения) права: доверительное управление о чем в Едином государственном реестре прав на недвижимое имущество и сделок с ним "06" июля 2011 года сделана запись регистрации № 58-58-33/009/2011-251

Регистратор \_\_\_\_\_

Сурков \_\_\_\_\_  
(подпись)

58 АБ № 040062

  
**ОБЛАСТНОЕ**  
**УПРАВЛЕНИЕ**  
**ГОСУДАРСТВЕННОЙ РЕГИСТРАЦИИ ПРАВА**  
 Управление Федеральной службы государственной регистрации,  
 кадастра и картографии по Пензенской области


Дата выдачи: "06" июля 2011 года  
 Документы-основания: • Договор купли-продажи земельных участков от 23.06.2011 №45-06/2011/ДУ/КВ

Субъект (субъекты) права: Владельцы инвестиционных паев  
 - "Закрýтый реитий паевой инвестиционный фонд "Финан-Капитальные вложения", данные о которых устанавливаются на основании данных лицевых счетов владельцев инвестиционных паев в реестре владельцев инвестиционных паев и счетов депо владельцев инвестиционных паев


Вид права: Общая долевая собственность

Объект права: Земельный участок, категория земель: земли сельскохозяйственного назначения, разрешенное использование: для ведения сельскохозяйственного производства, общая площадь 433846 кв. м, адрес объекта: Пензенская область, Сердобский район, с.Кирово, в 4800 м по направлению на юго-восток

Кадастровый (или условный) номер: 58.25:060101:72  
 Существующие ограничения (обременения) права: доверительное управление о чем в Едином государственном реестре прав на недвижимое имущество и сделок с ним "06" июля 2011 года сделана запись регистрации № 58-58-33/009/2011-252

Регистратор \_\_\_\_\_  
 Сурк \_\_\_\_\_  


58 АБ № 040063

  
**ОБЛАСТНОЕ**  
**УПРАВЛЕНИЕ**  
**ГОСУДАРСТВЕННОЙ РЕГИСТРАЦИИ ПРАВА**  
 Управление Федеральной службы государственной регистрации,  
 кадастра и картографии по Пензенской области


Дата выдачи: "06" июля 2011 года  
 Документы-основания: • Договор купли-продажи земельных участков от 23.06.2011 №45-06/2011/ДУ/КВ

Субъект (субъекты) права: Владельцы инвестиционных паев  
 - "Закрýтый реитий паевой инвестиционный фонд "Финан-Капитальные вложения", данные о которых устанавливаются на основании данных лицевых счетов владельцев инвестиционных паев в реестре владельцев инвестиционных паев и счетов депо владельцев инвестиционных паев

Вид права: Общая долевая собственность

Объект права: Земельный участок, категория земель: земли сельскохозяйственного назначения, разрешенное использование: для ведения сельскохозяйственного производства, общая площадь 770000 кв. м, адрес объекта: Пензенская область, Сердобский район, с.Кирово, в 3650 м по направлению на юго-восток

Кадастровый (или условный) номер: 58:25:060101:20  
 Существующие ограничения (обременения) права: доверительное управление о чем в Едином государственном реестре прав на недвижимое имущество и сделок с ним "06" июля 2011 года сделана запись регистрации № 58-58-33/009/2011-253

Регистратор \_\_\_\_\_  
 Сурк \_\_\_\_\_  


58 АБ № 040064



## СВЯТАТЕЛЬСТВО

### ГОСУДАРСТВЕННОЙ РЕГИСТРАЦИИ ПРАВА

Управление Федеральной службы государственной регистрации,  
кадастра и картографии по Пензенской области

Дата выдачи: "06" июля 2011 года  
Документы-основания: • Договор купли-продажи земельных участков от 23.06.2011 №45-06/2011/ДУ/КВ

Субъект (субъекты) права: Владельцы инвестиционных паев  
- Закрытый паевой инвестиционный фонд "Финан-Капитальные вложения", данные о которых устанавливаются на основании данных лицевых счетов владельцев инвестиционных паев в реестре владельцев инвестиционных паев и счетов депо владельцев инвестиционных паев

Вид права: Общая долевая собственность

Объект права: Земельный участок, категория земель: земли сельскохозяйственного назначения, разрешенное использование: для ведения сельскохозяйственного производства, общая площадь 648083 кв. м, адрес объекта: Пензенская область, Сердобский район, с. Кирово, в 4530 м по направлению на юго-восток

Кадастровый (или условный) номер: 58:25:060101:19

Существующие ограничения (обременения) права: доверительное управление о чем в Едином государственном реестре прав на недвижимое имущество и сделок с ним "06" июля 2011 года сделана запись регистрации № 58-58-33/009/2011-254

Регистратор

Сурков



58 АБ № 040065



## СВЯТАТЕЛЬСТВО

### ГОСУДАРСТВЕННОЙ РЕГИСТРАЦИИ ПРАВА

Управление Федеральной службы государственной регистрации,  
кадастра и картографии по Пензенской области

Дата выдачи: "06" июля 2011 года  
Документы-основания: • Договор купли-продажи земельных участков от 23.06.2011 №45-06/2011/ДУ/КВ

Субъект (субъекты) права: Владельцы инвестиционных паев  
- Закрытый паевой инвестиционный фонд "Финан-Капитальные вложения", данные о которых устанавливаются на основании данных лицевых счетов владельцев инвестиционных паев в реестре владельцев инвестиционных паев и счетов депо владельцев инвестиционных паев

Вид права: Общая долевая собственность

Объект права: Земельный участок, категория земель: земли сельскохозяйственного назначения, разрешенное использование: для ведения сельскохозяйственного производства, общая площадь 1001917 кв. м, адрес объекта: Пензенская область, Сердобский район, с. Кирово, в 3210 м по направлению на юго-восток

Кадастровый (или условный) номер: 58:25:060101:13

Существующие ограничения (обременения) права: доверительное управление о чем в Едином государственном реестре прав на недвижимое имущество и сделок с ним "06" июля 2011 года сделана запись регистрации № 58-58-33/009/2011-255

Регистратор



58 АБ № 040066

**ОБИКС**

ОЦЕНКА БИЗНЕСА  
И КОНСАЛТИНГ





# ОБНАТЧЕАЪСТВО

## О ГОСУДАРСТВЕННОЙ РЕГИСТРАЦИИ ПРАВА

Управление Федеральной службы государственной регистрации,  
кадастра и картографии по Пензенской области

Дата выдачи: "06" июля 2011 года  
Документы-основания: • Договор купли-продажи земельных участков от 23.06.2011 №45-06/2011/ДУ/КВ

Субъект (субъекты) права: Владельцы инвестиционных паев  
- Закрытый паевой инвестиционный фонд "Финан-Капитальные вложения", данные о которых устанавливаются на основании данных лицевых счетов владельцев инвестиционных паев в реестре владельцев инвестиционных паев и счетов депо владельцев инвестиционных паев

Вид права: Общая долевая собственность

Объект права: Земельный участок, категория земель: земли сельскохозяйственного назначения, разрешенное использование: для ведения сельскохозяйственного производства, общая площадь 1760000 кв. м, адрес объекта: Пензенская область, Сердобский район, с. Кирowo, в 5840 м по направлению на северо-восток

Кадастровый (или условный) номер: 58:25:060101:8

Существующие ограничения (обременения) права: доверительное управление о чем в Едином государственном реестре прав на недвижимое имущество и сделок с ним "06" июля 2011 года сделана запись регистрации № 58-58-33/009/2011-256

Регистратор



58 АБ № 040067



# ОБНАТЧЕАЪСТВО

## О ГОСУДАРСТВЕННОЙ РЕГИСТРАЦИИ ПРАВА

Управление Федеральной службы государственной регистрации,  
кадастра и картографии по Пензенской области

Дата выдачи: "06" июля 2011 года  
Документы-основания: • Договор купли-продажи земельных участков от 23.06.2011 №45-06/2011/ДУ/КВ

Субъект (субъекты) права: Владельцы инвестиционных паев  
- Закрытый паевой инвестиционный фонд "Финан-Капитальные вложения", данные о которых устанавливаются на основании данных лицевых счетов владельцев инвестиционных паев в реестре владельцев инвестиционных паев и счетов депо владельцев инвестиционных паев


Вид права: Общая долевая собственность

Объект права: Земельный участок, категория земель: земли сельскохозяйственного назначения, разрешенное использование: для ведения сельскохозяйственного производства, общая площадь 3300000 кв. м, адрес объекта: Пензенская область, Сердобский район, с. Кирowo, в 1000м по направлению на запад

Кадастровый (или условный) номер: 58:25:00 00 00:0095

Существующие ограничения (обременения) права: доверительное управление о чем в Едином государственном реестре прав на недвижимое имущество и сделок с ним "06" июля 2011 года сделана запись регистрации № 58-58-33/009/2011-257

Регистратор



58 АБ № 040068



## ОБЛАСТНОЕ

### УПРАВЛЕНИЕ ФЕДЕРАЛЬНОЙ СЛУЖБЫ ГОСУДАРСТВЕННОЙ РЕГИСТРАЦИИ, КАДАСТРА И КАРТОГРАФИИ ПО ПЕНЗЕНСКОЙ ОБЛАСТИ

Управление Федеральной службы государственной регистрации, кадастра и картографии по Пензенской области

Дата выдачи: "06" июля 2011 года  
Документы-основания: • Договор купли-продажи земельных участков от 23.06.2011 №45-06/2011/ДУ/КВ

Субъект (субъекты) права: Владельцы инвестиционных паев - Закрытый републ. паевой инвестиционный фонд "Финам-Капитальные вложения", данные о которых устанавливаются на основании данных лицевых счетов владельцев инвестиционных паев в реестре владельцев инвестиционных паев и счетов депо владельцев инвестиционных паев

Вид права: Общая долевая собственность

Объект права: Земельный участок, категория земель: земли сельскохозяйственного назначения, разрешенное использование: для ведения сельскохозяйственного производства, общая площадь 379937 кв. м, адрес объекта: Пензенская область, Сердобский район, с.Кирово, ул. Набережная, д.36, 720 м по направлению на юг

Кадастровый (или условный) номер: 58:25:050102:124

Существующие ограничения (обременения) права: доверительное управление о чем в Едином государственном реестре прав на недвижимое имущество и сделок с ним "06" июля 2011 года сделана запись регистрации № 58-58-33/009/2011-258

Регистратор

Сурков



58 АБ № 040069



## ОБЛАСТНОЕ

### УПРАВЛЕНИЕ ФЕДЕРАЛЬНОЙ СЛУЖБЫ ГОСУДАРСТВЕННОЙ РЕГИСТРАЦИИ, КАДАСТРА И КАРТОГРАФИИ ПО ПЕНЗЕНСКОЙ ОБЛАСТИ

Управление Федеральной службы государственной регистрации, кадастра и картографии по Пензенской области

Дата выдачи: "06" июля 2011 года  
Документы-основания: • Договор купли-продажи земельных участков от 23.06.2011 №45-06/2011/ДУ/КВ

Субъект (субъекты) права: Владельцы инвестиционных паев - Закрытый републ. паевой инвестиционный фонд "Финам-Капитальные вложения", данные о которых устанавливаются на основании данных лицевых счетов владельцев инвестиционных паев в реестре владельцев инвестиционных паев и счетов депо владельцев инвестиционных паев

Вид права: Общая долевая собственность

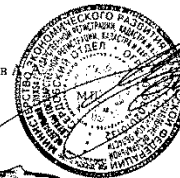
Объект права: Земельный участок, категория земель: земли сельскохозяйственного назначения, разрешенное использование: для ведения сельскохозяйственного производства, общая площадь 500063 кв. м, адрес объекта: Пензенская область, Сердобский район, с.Кирово, ул. Набережная, д.36, 1310 м по направлению на юг

Кадастровый (или условный) номер: 58:25:050102:126

Существующие ограничения (обременения) права: доверительное управление о чем в Едином государственном реестре прав на недвижимое имущество и сделок с ним "06" июля 2011 года сделана запись регистрации № 58-58-33/009/2011-259

Регистратор

Сурков



58 АБ № 040070

**ОБИКС**

ОЦЕНКА БИЗНЕСА  
И КОНСАЛТИНГ











**РОССИЙСКАЯ ФЕДЕРАЦИЯ**  
ЕДИНЫЙ ГОСУДАРСТВЕННЫЙ РЕЕСТР ПРАВ НА НЕДВИЖИМОЕ ИМУЩЕСТВО И СДЕЛОК С НЕЙ

**СВИДЕТЕЛЬСТВО**  
**О ГОСУДАРСТВЕННОЙ РЕГИСТРАЦИИ ПРАВА**

Управление Федеральной службы государственной регистрации,  
кадастра и картографии по Пензенской области

**Дата выдачи:** "25" сентября 2012 года

**Документы-основания:** • Договор купли-продажи земельных долей от 20.09.2012 №040  
• Договор купли-продажи земельных долей от 22.08.2012 №018

**Субъект (субъекты) права:** Владельцы инвестиционных паев  
- Закрытый репитей пайевой инвестиционный фонд "Финан-Капитальные вложения", данные о которых устанавливаются на основании данных лицевых счетов владельцев инвестиционных паев в реестре владельцев инвестиционных паев и счетов деловладельцев инвестиционных паев

**Вид права:** Общая долевая собственность

**Объект права:** Земельный участок, категория земель: земли сельскохозяйственного назначения, разрешенное использование: для ведения сельскохозяйственного производства, общая площадь 220000 кв. м, адрес (местонахождение) объекта: Пензенская область, Сердобский район, с.Кирово, ул. Коммунальная, д.28, в 2020 м по направлению на юго-запад от ориентира дом

**Кадастровый (или условный) номер:** 58:25:0050102:137

**Существующие ограничения (обременения) права:** доверительное управление о чем в Едином государственном реестре прав на недвижимое имущество и сделок с ним "25" сентября 2012 года сделана запись регистрации № 58-58-33/008/2012-915

Регистратор  Сухомов Р. М.  
(подпись)

58 АБ № 268986

**РОССИЙСКАЯ ФЕДЕРАЦИЯ**  
ЕДИНЫЙ ГОСУДАРСТВЕННЫЙ РЕЕСТР ПРАВ НА НЕДВИЖИМОЕ ИМУЩЕСТВО И СДЕЛОК С НЕЙ

**СВИДЕТЕЛЬСТВО**  
**О ГОСУДАРСТВЕННОЙ РЕГИСТРАЦИИ ПРАВА**

Управление Федеральной службы государственной регистрации,  
кадастра и картографии по Пензенской области

**Дата выдачи:** "25" сентября 2012 года

**Документы-основания:** • Договор купли-продажи земельных долей от 20.09.2012 №040  
• Договор купли-продажи земельных долей от 22.08.2012 №018

**Субъект (субъекты) права:** Владельцы инвестиционных паев  
- Закрытый репитей пайевой инвестиционный фонд "Финан-Капитальные вложения", данные о которых устанавливаются на основании данных лицевых счетов владельцев инвестиционных паев в реестре владельцев инвестиционных паев и счетов деловладельцев инвестиционных паев

**Вид права:** Общая долевая собственность

**Объект права:** Земельный участок, категория земель: земли сельскохозяйственного назначения, разрешенное использование: для ведения сельскохозяйственного производства, общая площадь 50188 кв. м, адрес (местонахождение) объекта: Пензенская область, Сердобский район, с.Кирово, ул. Молодежная, д.9А, в 1280 м по направлению на север от ориентира дом

**Кадастровый (или условный) номер:** 58:25:0050102:138

**Существующие ограничения (обременения) права:** доверительное управление о чем в Едином государственном реестре прав на недвижимое имущество и сделок с ним "25" сентября 2012 года сделана запись регистрации № 58-58-33/008/2012-913

Регистратор  Сухомов Р. М.  
(подпись)

58 АБ № 268984

















































