









РОССИЙСКАЯ ФЕДЕРАЦИЯ  
ЕДИНЫЙ ГОСУДАРСТВЕННЫЙ РЕЕСТР ПРАВ НА НЕДВИЖИМОЕ ИМУЩЕСТВО И СДЕЛОК С НИМ

**СВЯТАТЕЛЬСТВО**  
ФЕДЕРАЛЬНОГО АГЕНТСТВА  
ПО ГОСУДАРСТВЕННОЙ РЕГИСТРАЦИИ ПРАВА

Управление Федеральной службы государственной регистрации,  
кадастра и картографии по Пензенской области

**Дата выдачи:** "02" декабря 2013 года

**Документы-основания:** • Договор купли-продажи земельных долей от 12.11.2013 №94-11/2013/ДУ/КВ

• Договор купли-продажи земельной доли от 14.10.2013 №89-10/20013/ДУ/КВ

**Субъект (субъекты) права:** Владельцы инвестиционных паев  
- Закрытый рентный паевой инвестиционный фонд "Финам-Капитальные вложения", данные о которых устанавливаются на основании данных лицевых счетов владельцев инвестиционных паев в реестре владельцев инвестиционных паев и счетов депо владельцев инвестиционных паев

**Вид права:** Общая долевая собственность

**Объект права:** Земельный участок, категория земель: земли сельскохозяйственного назначения, разрешенное использование: для ведения сельскохозяйственного производства, общая площадь 3 759 000 кв. м, адрес (местонахождение) объекта: Пензенская область, Тамалинский район, Малосергиевский сельсовет, вблизи с.Калиновка

**Кадастровый (или условный) номер:** 58:27:0100301:35

**Существующие ограничения (обременения) права:** доверительное управление о чем в Едином государственном реестре прав на недвижимое имущество и сделок с ним "02" декабря 2013 года сделана запись регистрации № 58-58-30/016/2013-731

Регистратор Карпунина Н.Н. (подпись)

58 АБ № 549569

РОССИЙСКАЯ ФЕДЕРАЦИЯ  
ЕДИНЫЙ ГОСУДАРСТВЕННЫЙ РЕЕСТР ПРАВ НА НЕДВИЖИМОЕ ИМУЩЕСТВО И СДЕЛОК С НИМ

**СВЯТАТЕЛЬСТВО**  
ФЕДЕРАЛЬНОГО АГЕНТСТВА  
ПО ГОСУДАРСТВЕННОЙ РЕГИСТРАЦИИ ПРАВА

Управление Федеральной службы государственной регистрации,  
кадастра и картографии по Пензенской области

**Дата выдачи:** "02" декабря 2013 года

**Документы-основания:** • Договор купли-продажи земельных долей от 12.11.2013 №94-11/2013/ДУ/КВ

• Договор купли-продажи земельной доли от 14.10.2013 №89-10/20013/ДУ/КВ

**Субъект (субъекты) права:** Владельцы инвестиционных паев  
- Закрытый рентный паевой инвестиционный фонд "Финам-Капитальные вложения", данные о которых устанавливаются на основании данных лицевых счетов владельцев инвестиционных паев в реестре владельцев инвестиционных паев и счетов депо владельцев инвестиционных паев

**Вид права:** Общая долевая собственность

**Объект права:** Земельный участок, категория земель: земли сельскохозяйственного назначения, разрешенное использование: для ведения сельскохозяйственного производства, общая площадь 26 432 000 кв. м, адрес (местонахождение) объекта: обл. Пензенская, р-н Тамалинский, Малосергиевский сельсовет вблизи с.Варварино

**Кадастровый (или условный) номер:** 58:27:0000000:228

**Существующие ограничения (обременения) права:** доверительное управление о чем в Едином государственном реестре прав на недвижимое имущество и сделок с ним "02" декабря 2013 года сделана запись регистрации № 58-58-30/016/2013-729

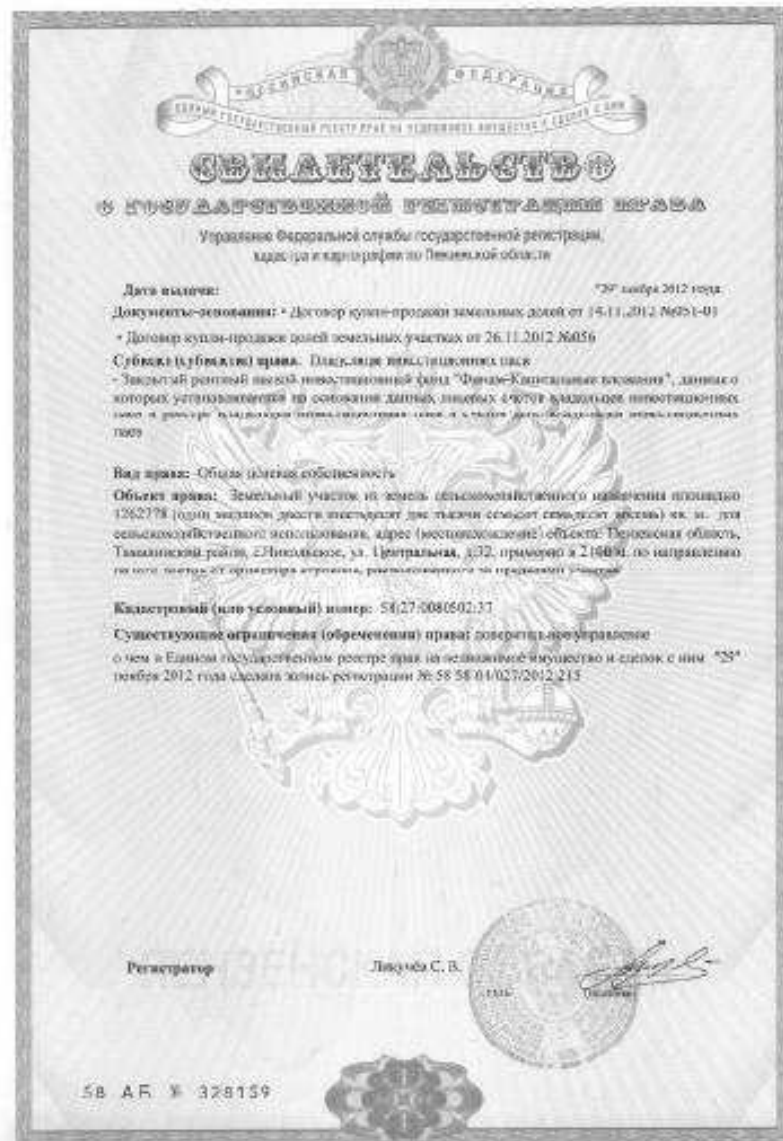
Регистратор Карпунина Н.Н. (подпись)

58 АБ № 549570











**РОССИЙСКАЯ ФЕДЕРАЦИЯ**  
ТАКАЯ ГОСУДАРСТВЕННАЯ СЛУЖБА КАК НЕЗАВИСИМЫЕ ВОЛЮНТЕРЫ И СЛУЖЕБНЫЕ

**СВИДЕТЕЛЬСТВО**  
**О ГОСУДАРСТВЕННОЙ РЕГИСТРАЦИИ ПРАВА**

Управление Федеральной службы государственной регистрации,  
кадастра и картографии по Пензенской области

Дата выдачи: 25 сентября 2012 года

Документы-основания: • Договор купли-продажи земельных долей от 22.08.2012 №019  
• Договор купли-продажи земельной доли от 18.09.2012 №039

Субъект (субъекты) права: Владельцы инвестиционных паев  
- Закрытый паевой инвестиционный фонд "Финанс-Капитальные вложения", данные о которых устанавливаются на основании данных лицевых счетов владельцев инвестиционных паев в реестре владельцев инвестиционных паев и счетов депо владельцев инвестиционных паев

Вид права: Общая долевая собственность

Объект права: Земельный участок, категория земель: земли сельскохозяйственного назначения, разрешенное использование: для ведения сельскохозяйственного производства, общая площадь 466591 кв. м адрес (местонахождение) объекта: Пензенская область, Тамалинский район, с.Мача, ул. Садовая, д.1, примерно в 4000 м по направлению на юго-восток от ориентира здание, расположенного за пределами участка

Кадастровый (или условный) номер: 58:27:0010202:8

Существующие ограничения (обременения) права: доверительное управление о чем в Едином государственном реестре прав на недвижимое имущество и сделок с ним. "25" сентября 2012 года сделана запись регистрации № 58-58-04/026/2012-778

Регистратор: Лисунев С. В.

58 АБ № 252646

**РОССИЙСКАЯ ФЕДЕРАЦИЯ**  
ТАКАЯ ГОСУДАРСТВЕННАЯ СЛУЖБА КАК НЕЗАВИСИМЫЕ ВОЛЮНТЕРЫ И СЛУЖЕБНЫЕ

**СВИДЕТЕЛЬСТВО**  
**О ГОСУДАРСТВЕННОЙ РЕГИСТРАЦИИ ПРАВА**

Управление Федеральной службы государственной регистрации,  
кадастра и картографии по Пензенской области

Дата выдачи: 25 сентября 2012 года

Документы-основания: • Договор купли-продажи земельных долей от 22.08.2012 №019  
• Договор купли-продажи земельной доли от 18.09.2012 №039

Субъект (субъекты) права: Владельцы инвестиционных паев  
- Закрытый паевой инвестиционный фонд "Финанс-Капитальные вложения", данные о которых устанавливаются на основании данных лицевых счетов владельцев инвестиционных паев в реестре владельцев инвестиционных паев и счетов депо владельцев инвестиционных паев

Вид права: Общая долевая собственность

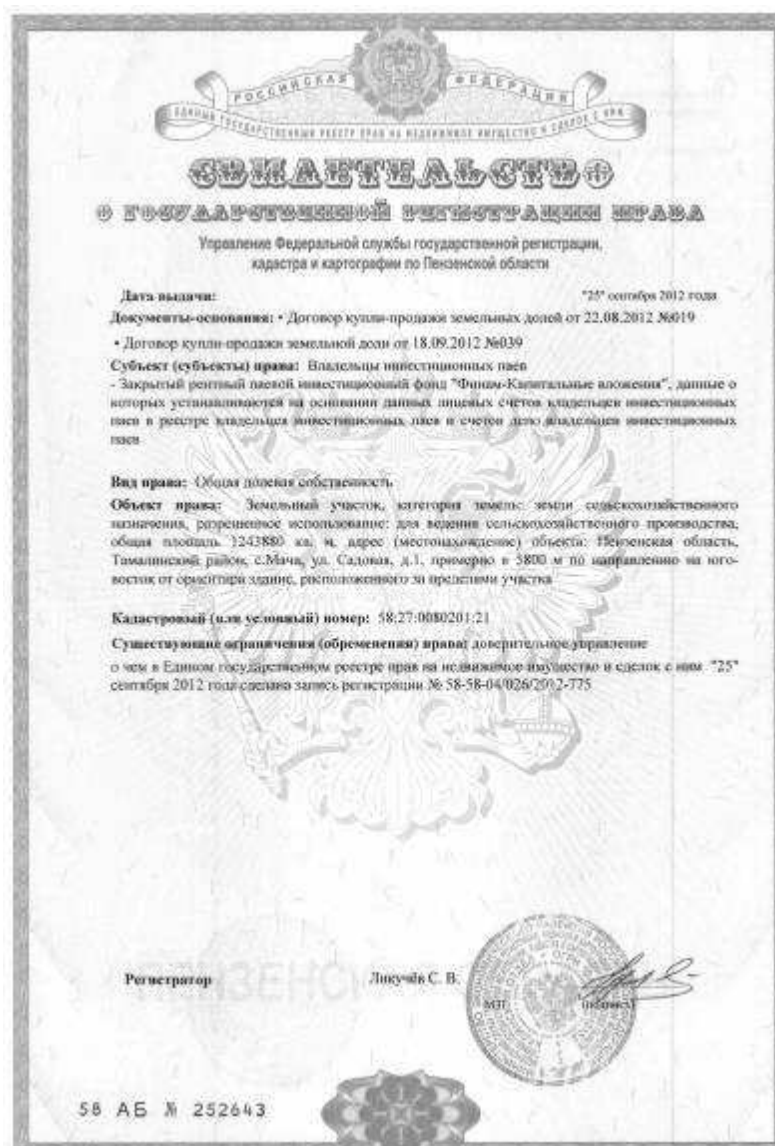
Объект права: Земельный участок, категория земель: земли сельскохозяйственного назначения, разрешенное использование: для ведения сельскохозяйственного производства, общая площадь 183632 кв. м адрес (местонахождение) объекта: Пензенская область, Тамалинский район, с.Мача, ул. Садовая, п.1, примерно в 300 м по направлению на восток от ориентира здание, расположенного за пределами участка

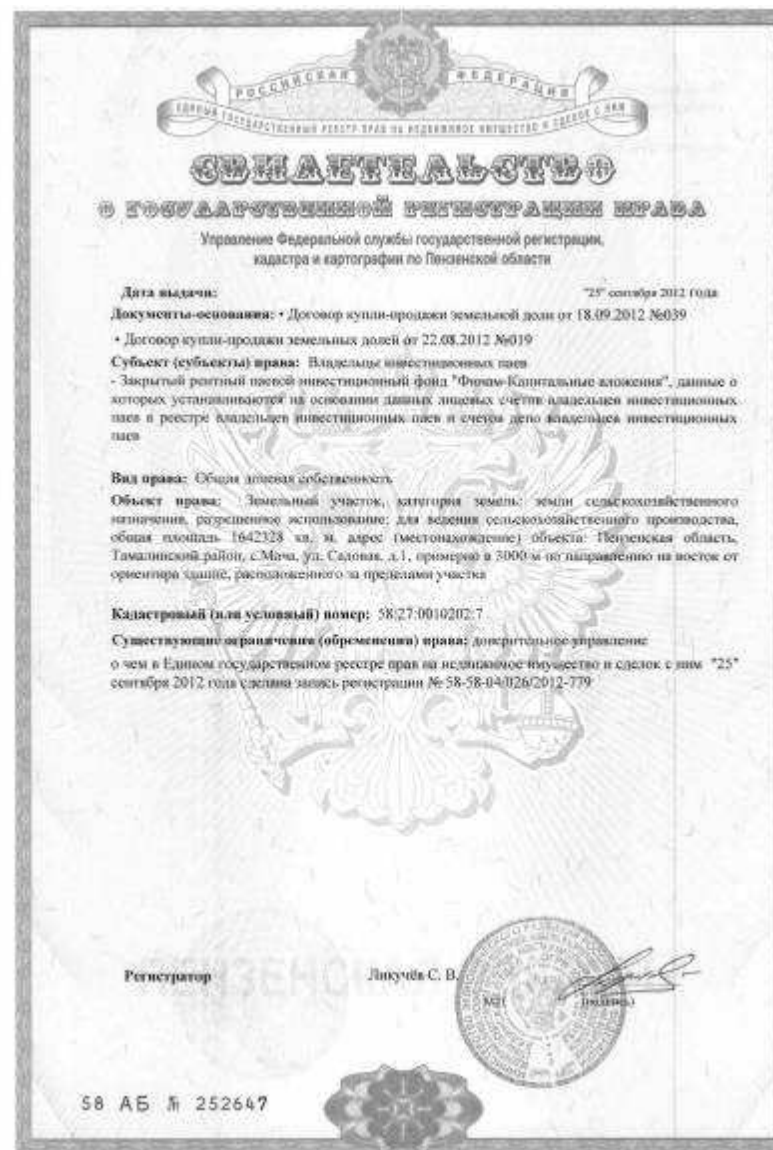
Кадастровый (или условный) номер: 58:27:0010202:9

Существующие ограничения (обременения) права: доверительное управление о чем в Едином государственном реестре прав на недвижимое имущество и сделок с ним. "25" сентября 2012 года сделана запись регистрации № 58-58-04/026/2012-777

Регистратор: Лисунев С. В.

58 АБ № 252645





**РОССИЙСКАЯ ФЕДЕРАЦИЯ**  
**ОБЛАСТНОЕ АГЕНТСТВО**  
**ПО ТЕХНИЧЕСКОМУ РЕГЕСТРАЦИИ И КАРТОГРАФИИ**

**ОБЛАСТНОЕ АГЕНТСТВО**  
**ПО ТЕХНИЧЕСКОМУ РЕГЕСТРАЦИИ И КАРТОГРАФИИ**

**О ГОСУДАРСТВЕННОЙ РЕГИСТРАЦИИ ПРАВА**  
 Управление Федеральной службы государственной регистрации,  
 кадастра и картографии по Пензенской области

**Дата выдачи:** "25" сентября 2012 года.

**Документы-основания:** • Договор купли-продажи земельной доли от 18.09.2012 №039  
 • Договор купли-продажи земельных долей от 22.08.2012 №019

**Субъект (субъекты) права:** Владельца инвестиционных паев  
 - Закрытый региональный паевой инвестиционный фонд "Финанс-Капитальные вложения", данные о которых устанавливаются на основании данных лицевых счетов владельцев инвестиционных паев в реестре владельцев инвестиционных паев и счетов депо владельцев инвестиционных паев

**Вид права:** Общая долевая собственность.

**Объект права:** Земельный участок, категория земель: земли сельскохозяйственного назначения, разрешенное использование: для ведения сельскохозяйственного производства, общая площадь: 2984216 кв. м, адрес (местонахождение) объекта: Пензенская область, Тамбовский район, с.Мача, ул. Салова, д.1, примерно в 3500 м по направлению на восток от ориентира здание, расположенного за пределами участка

**Кадастровый (или условный) номер:** 58:27:0010202:6

**Существующие ограничения (обременения) права:** доверительное управление о чем в Едином государственном реестре прав на недвижимое имущество и сделок с ним "25" сентября 2012 года сделана запись регистрации № 58-58-04/026/2012-780

Регистратор Лисучев С. В.

58 АБ № 252648

**РОССИЙСКАЯ ФЕДЕРАЦИЯ**  
**ОБЛАСТНОЕ АГЕНТСТВО**  
**ПО ТЕХНИЧЕСКОМУ РЕГЕСТРАЦИИ И КАРТОГРАФИИ**

**ОБЛАСТНОЕ АГЕНТСТВО**  
**ПО ТЕХНИЧЕСКОМУ РЕГЕСТРАЦИИ И КАРТОГРАФИИ**

**О ГОСУДАРСТВЕННОЙ РЕГИСТРАЦИИ ПРАВА**  
 Управление Федеральной службы государственной регистрации,  
 кадастра и картографии по Пензенской области

**Дата выдачи:** "25" сентября 2012 года.

**Документы-основания:** • Договор купли-продажи земельной доли от 18.09.2012 №039  
 • Договор купли-продажи земельных долей от 22.08.2012 №019

**Субъект (субъекты) права:** Владельца инвестиционных паев  
 - Закрытый региональный паевой инвестиционный фонд "Финанс-Капитальные вложения", данные о которых устанавливаются на основании данных лицевых счетов владельцев инвестиционных паев в реестре владельцев инвестиционных паев и счетов депо владельцев инвестиционных паев

**Вид права:** Общая долевая собственность.

**Объект права:** Земельный участок, категория земель: земли сельскохозяйственного назначения, разрешенное использование: для ведения сельскохозяйственного производства, общая площадь: 936670 кв. м, адрес (местонахождение) объекта: Пензенская область, Тамбовский район, с.Мача, ул. Салова, д.1, примерно в 4600 м по направлению на восток от ориентира здание, расположенного за пределами участка

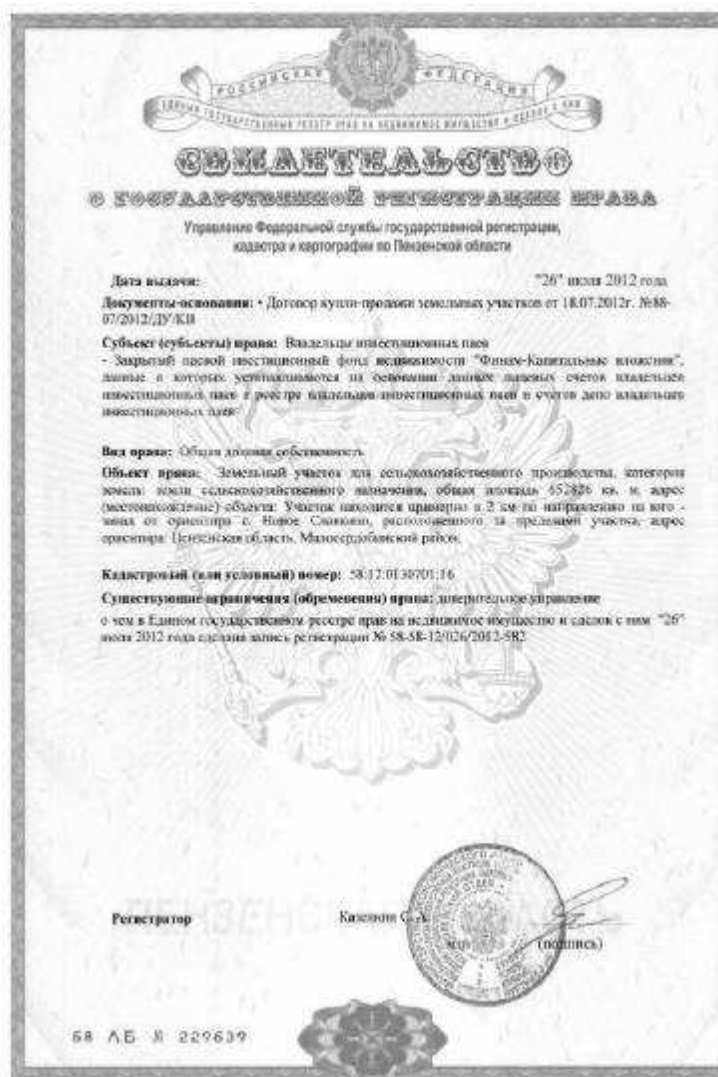
**Кадастровый (или условный) номер:** 58:27:0080201:22

**Существующие ограничения (обременения) права:** доверительное управление о чем в Едином государственном реестре прав на недвижимое имущество и сделок с ним "25" сентября 2012 года сделана запись регистрации № 58-58-04/026/2012-781

Регистратор Лисучев С. В.

58 АБ № 252649

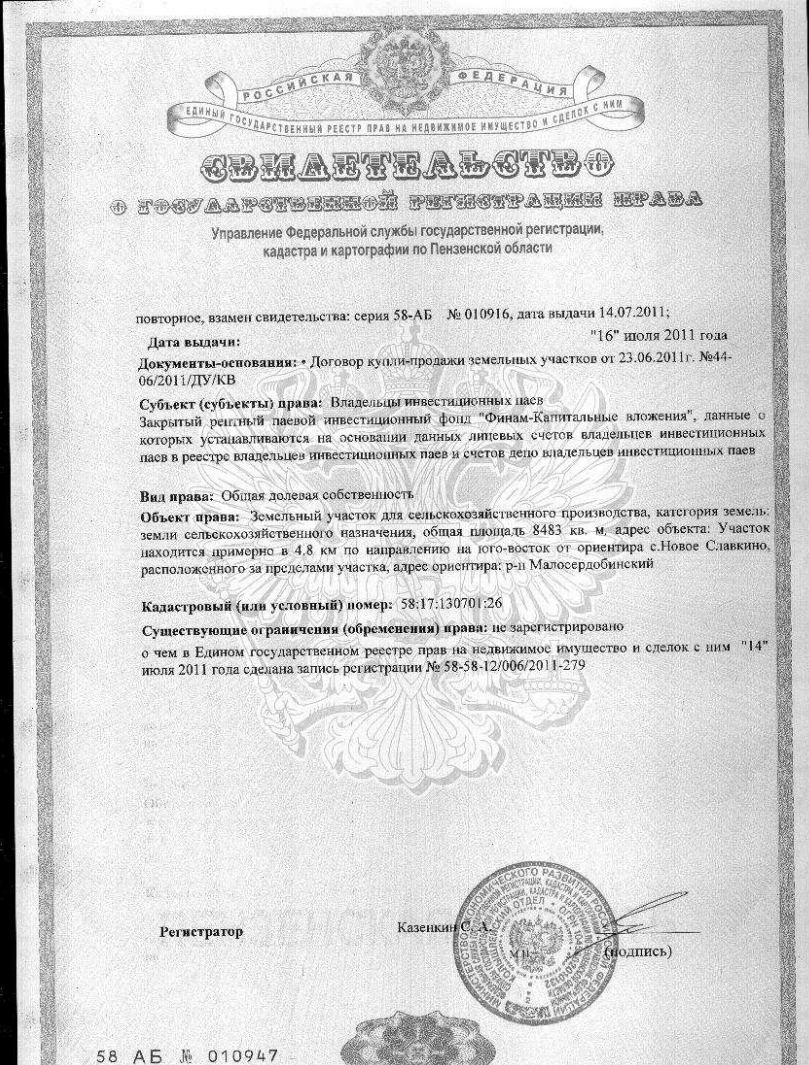
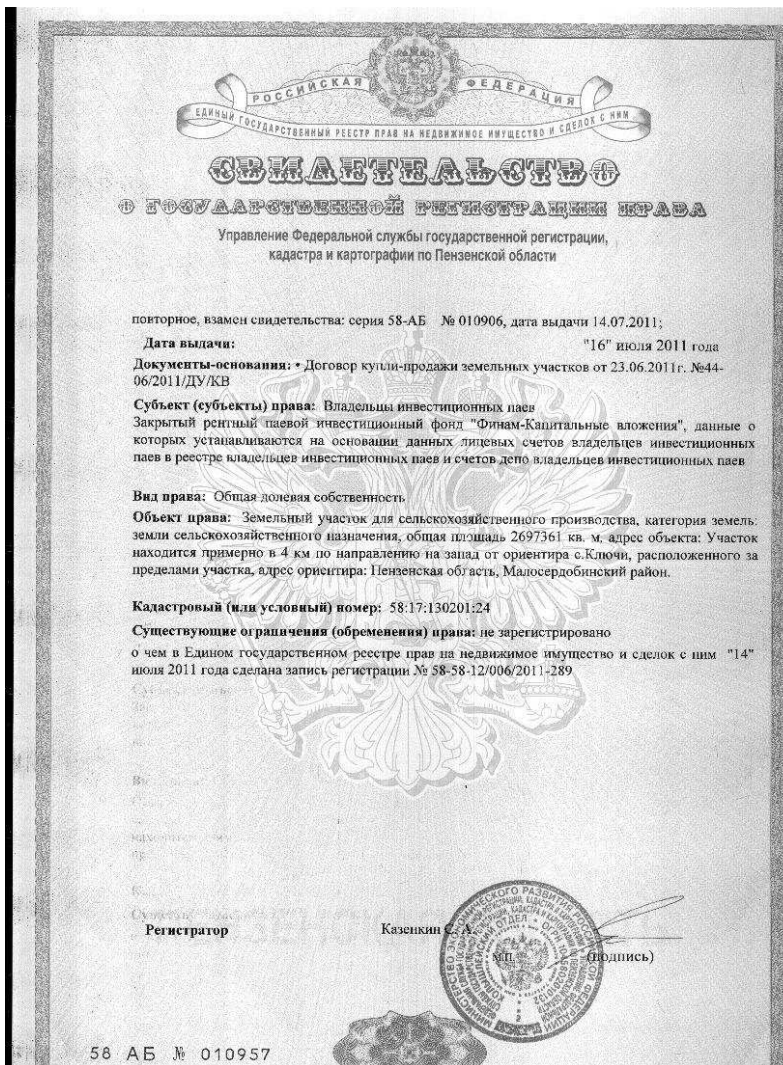


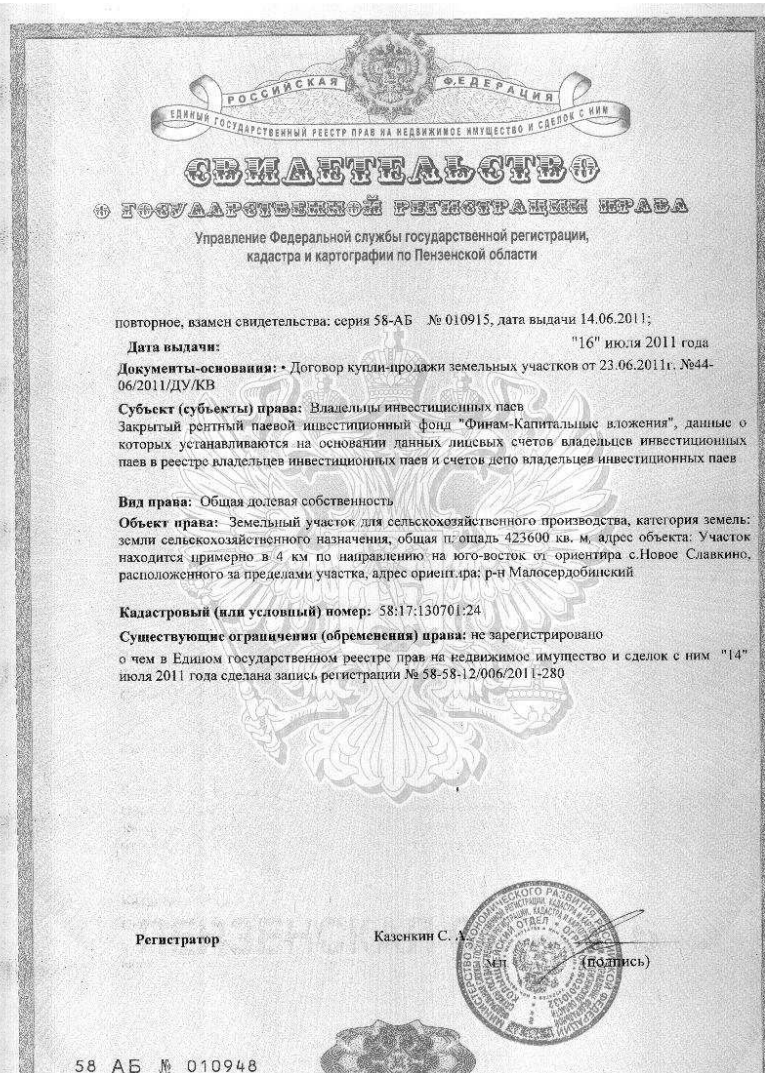




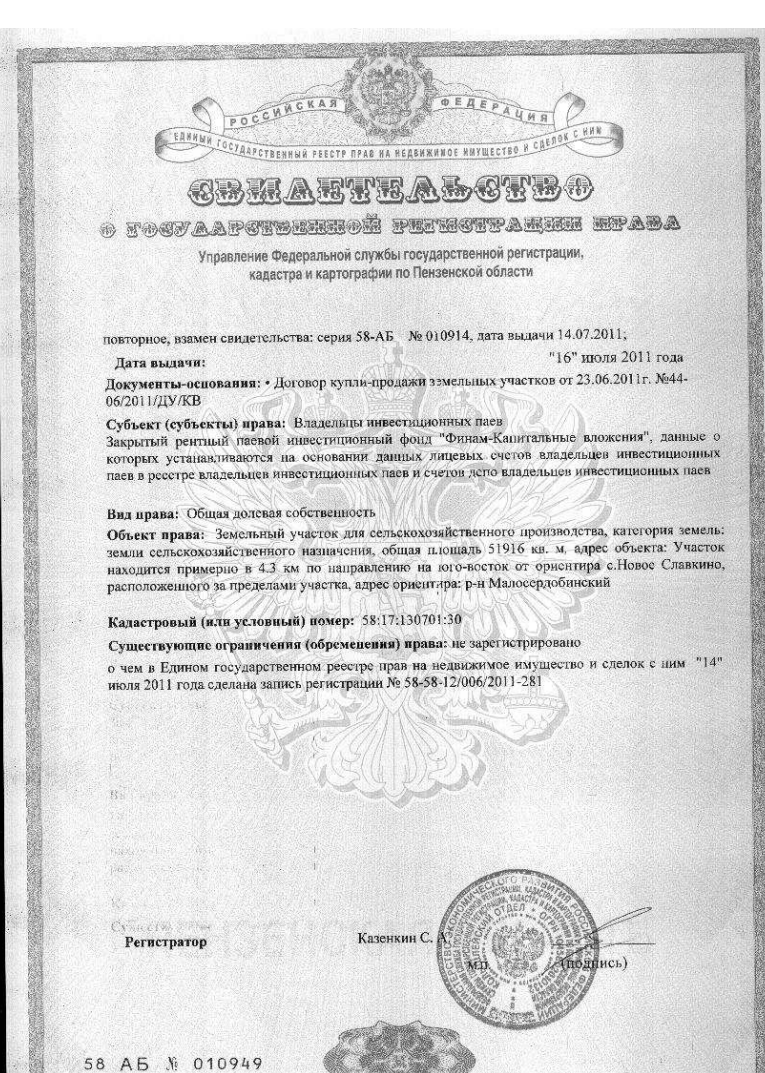








58 АБ № 010948



58 АБ № 010949



**ОБЛАСТНОЕ  
ГОСУДАРСТВЕННОЕ РЕГИСТРАЦИОННОЕ УПРАВЛЕНИЕ**

Управление Федеральной службы государственной регистрации,  
кадастра и картографии по Пензенской области

повторное, взамен свидетельства: серия 58-АБ № 010913, дата выдачи 14.07.2011;

**Дата выдачи:** "16" июля 2011 года  
**Документы-основания:** • Договор купли-продажи земельных участков от 23.06.2011г. №44-06/2011/ДУ/КВ

**Субъект (субъекты) права:** Владельцы инвестиционных паев  
Закрытый рентный паевой инвестиционный фонд "Финан-Капитальные вложения", данные о которых устанавливаются на основании данных лицевых счетов владельцев инвестиционных паев в реестре владельцев инвестиционных паев и счетов депо владельцев инвестиционных паев

**Вид права:** Общая долевая собственность

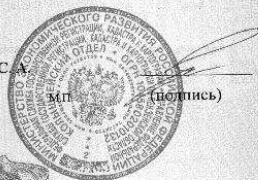
**Объект права:** Земельный участок для сельскохозяйственного производства, категория земель: земли сельскохозяйственного назначения, разрешенное использование: для ведения сельскохозяйственного производства, общая площадь 32827 кв. м, адрес объекта: Участок находится примерно в 1,1 км по направлению на северо-запад от ориентира с.Новое Славкино, расположенного за пределами участка, адрес ориентира: р-н Малосердобинский

**Кадастровый (или условный) номер:** 58:17:130702:57

**Существующие ограничения (обременения) права:** не зарегистрировано  
о чем в Едином государственном реестре прав на недвижимое имущество и сделок с ним "14" июля 2011 года сделана запись регистрации № 58-58-12/006/2011-282

Регистратор

Казенкин С.А.



58 АБ № 010950



**ОБЛАСТНОЕ  
ГОСУДАРСТВЕННОЕ РЕГИСТРАЦИОННОЕ УПРАВЛЕНИЕ**

Управление Федеральной службы государственной регистрации,  
кадастра и картографии по Пензенской области

повторное, взамен свидетельства: серия 58-АБ № 010913, дата выдачи 14.07.2011;

**Дата выдачи:** "16" июля 2011 года  
**Документы-основания:** • Договор купли-продажи земельных участков от 23.06.2011г. №44-06/2011/ДУ/КВ

**Субъект (субъекты) права:** Владельцы инвестиционных паев  
Закрытый рентный паевой инвестиционный фонд "Финан-Капитальные вложения", данные о которых устанавливаются на основании данных лицевых счетов владельцев инвестиционных паев в реестре владельцев инвестиционных паев и счетов депо владельцев инвестиционных паев

**Вид права:** Общая долевая собственность


**Объект права:** Земельный участок для сельскохозяйственного производства, категория земель: земли сельскохозяйственного назначения, общая площадь 6006 кв. м, адрес объекта: Участок находится примерно в 4,3 км по направлению на юго-восток от ориентира с.Новое Славкино, расположенного за пределами участка, адрес ориентира: р-н Малосердобинский

**Кадастровый (или условный) номер:** 58:17:130701:23

**Существующие ограничения (обременения) права:** не зарегистрировано  
о чем в Едином государственном реестре прав на недвижимое имущество и сделок с ним "14" июля 2011 года сделана запись регистрации № 58-58-12/006/2011-283

Регистратор

Казенкин С.А.



58 АБ № 010951



# СВЯДЕТЕЛЬСТВО

## ГОСУДАРСТВЕННОЙ РЕГИСТРАЦИИ ПРАВА

Управление Федеральной службы государственной регистрации, кадастра и картографии по Пензенской области

повторное, взамен свидетельства: серия 58-АБ № 010911, дата выдачи 14.07.2011;

Дата выдачи: "16" июля 2011 года

Документы-основания: • Договор купли-продажи земельных участков от 23.06.2011г. №44-06/2011/ДУ/КВ

Субъект (субъекты) права: Владельцы инвестиционных паев  
Закрýтый рентный паевой инвестиционный фонд "Финан-Капитальные вложения", ланые о которых устанавливаются на основании данных лицевых счетов владельцев инвестиционных паев в реестре владельцев инвестиционных паев и счетов депо владельцев инвестиционных паев

Вид права: Общая долевая собственность

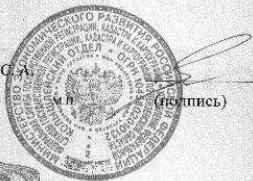
Объект права: Земельный участок для сельскохозяйственного производства, категория земель: земли сельскохозяйственного назначения, разрешенное использование: для ведения сельскохозяйственного производства, общая площадь 29115 кв. м, адрес объекта: Участок находится примерно в 1,4 км по направлению на северо-восток от ориентира с.Новое Славкино, расположенного за пределами участка, адрес ориентира: р-н Малосердобинский

Кадастровый (или условный) номер: 58:17:130702:27

Существующие ограничения (обременения) права: не зарегистрировано о чем в Едином государственном реестре прав на недвижимое имущество и сделок с ним "14" июля 2011 года сделана запись регистрации № 58-58-12/006/2011-284

Регистратор

Казенкин С.А.



58 АБ № 010952



# СВЯДЕТЕЛЬСТВО

## ГОСУДАРСТВЕННОЙ РЕГИСТРАЦИИ ПРАВА

Управление Федеральной службы государственной регистрации, кадастра и картографии по Пензенской области

повторное, взамен свидетельства: серия 58-АБ № 010910, дата выдачи 14.07.2011;

Дата выдачи: "16" июля 2011 года

Документы-основания: • Договор купли-продажи земельных участков от 23.06.2011г. №44-06/2011/ДУ/КВ

Субъект (субъекты) права: Владельцы инвестиционных паев  
Закрýтый рентный паевой инвестиционный фонд "Финан-Капитальные вложения", данные о которых устанавливаются на основании данных лицевых счетов владельцев инвестиционных паев в реестре владельцев инвестиционных паев и счетов депо владельцев инвестиционных паев

Вид права: Общая долевая собственность


Объект права: Земельный участок для сельскохозяйственного производства, категория земель: земли сельскохозяйственного назначения, общая площадь 111884 кв. м, адрес объекта: Участок находится примерно в 4,4 км по направлению на юго-восток от ориентира с.Новое Славкино, расположенного за пределами участка, адрес ориентира: р-н Малосердобинский

Кадастровый (или условный) номер: 58:17:130701:28

Существующие ограничения (обременения) права: не зарегистрировано о чем в Едином государственном реестре прав на недвижимое имущество и сделок с ним "14" июля 2011 года сделана запись регистрации № 58-58-12/006/2011-285

Регистратор

Казенкин С.А.



58 АБ № 010953

РОССИЙСКАЯ ФЕДЕРАЦИЯ  
ЕДИНЫЙ ГОСУДАРСТВЕННЫЙ РЕЕСТР ПРАВ НА НЕДВИЖИМОЕ ИМУЩЕСТВО И СДЕЛОК С НИМ

**ОБЛАСТНОЕ УПРАВЛЕНИЕ  
ФЕДЕРАЛЬНОЙ СЛУЖБЫ ГОСУДАРСТВЕННОЙ РЕГИСТРАЦИИ,  
КАДАСТРА И КАРТОГРАФИИ ПО ПЕНЗЕНСКОЙ ОБЛАСТИ**

Управление Федеральной службы государственной регистрации,  
кадастра и картографии по Пензенской области

повторное, взамен свидетельства: серия 58-АБ № 0.0909, дата выдачи 14.07.2011;

**Дата выдачи:** "16" июля 2011 года

**Документы-основания:** • Договор купли-продажи земельных участков от 23.06.2011 г. №44-06/2011/ДУ/КВ

**Субъект (субъекты) права:** Владельцы инвестиционных паев  
Закранный паевой инвестиционный фонд "Финанс-Капитальные вложения", данные о которых устанавливаются на основании данных лицевых счетов владельцев инвестиционных паев в реестре владельцев инвестиционных паев и счетов депо владельцев инвестиционных паев

**Вид права:** Общая долевая собственность

**Объект права:** Земельный участок для сельскохозяйственного производства, категория земель: земли сельскохозяйственного назначения, разрешенное использование: для ведения сельскохозяйственного производства, общая площадь 11969 кв. м, адрес объекта: Участок находится примерно в 2,4 км по направлению на северо-восток от ориентира с.Новое Славкино, расположенного за пределами участка, адрес ориентира: р-н Малосердобинский

**Кадастровый (или условный) номер:** 58:17:130702:23

**Существующие ограничения (обременения) права:** не зарегистрировано  
о чем в Едином государственном реестре прав на недвижимое имущество и сделок с ним "14" июля 2011 года сделана запись регистрации № 58-58-12/006/2011-286

Регистратор: Казенкин С.А. (подпись)

58 АБ № 010954

РОССИЙСКАЯ ФЕДЕРАЦИЯ  
ЕДИНЫЙ ГОСУДАРСТВЕННЫЙ РЕЕСТР ПРАВ НА НЕДВИЖИМОЕ ИМУЩЕСТВО И СДЕЛОК С НИМ

**ОБЛАСТНОЕ УПРАВЛЕНИЕ  
ФЕДЕРАЛЬНОЙ СЛУЖБЫ ГОСУДАРСТВЕННОЙ РЕГИСТРАЦИИ,  
КАДАСТРА И КАРТОГРАФИИ ПО ПЕНЗЕНСКОЙ ОБЛАСТИ**

Управление Федеральной службы государственной регистрации,  
кадастра и картографии по Пензенской области

повторное, взамен свидетельства: серия 58-АБ № 010908, дата выдачи 14.07.2011;

**Дата выдачи:** "16" июля 2011 года

**Документы-основания:** • Договор купли-продажи земельных участков от 23.06.2011 г. №44-06/2011/ДУ/КВ

**Субъект (субъекты) права:** Владельцы инвестиционных паев  
Закранный паевой инвестиционный фонд "Финанс-Капитальные вложения", данные о которых устанавливаются на основании данных лицевых счетов владельцев инвестиционных паев в реестре владельцев инвестиционных паев и счетов депо владельцев инвестиционных паев

**Вид права:** Общая долевая собственность

**Объект права:** Земельный участок для сельскохозяйственного производства, категория земель: земли сельскохозяйственного назначения, разрешенное использование: для ведения сельскохозяйственного производства, общая площадь 21147 кв. м, адрес объекта: Участок находится примерно в 2,6 км по направлению на северо-запад от ориентира с.Новое Славкино, расположенного за пределами участка, адрес ориентира: р-н Малосердобинский

**Кадастровый (или условный) номер:** 58:17:130702:33

**Существующие ограничения (обременения) права:** не зарегистрировано  
о чем в Едином государственном реестре прав на недвижимое имущество и сделок с ним "14" июля 2011 года сделана запись регистрации № 58-58-12/006/2011-287

Регистратор: Казенкин С.А. (подпись)

58 АБ № 010955



**СВЯТАТО**

**ГОСУДАРСТВЕННОЙ РЕГИСТРАЦИИ ПРАВА**

Управление Федеральной службы государственной регистрации, кадастра и картографии по Пензенской области

**Дата выдачи:** "14" июля 2011 года

**Документы-основания:** • Договор купли-продажи земельных участков от 23.06.2011 г. №44-06/2011/ДУ/КВ

**Субъект (субъекты) права:** Владельцы инвестиционных паев  
Закрытый рентный паевой инвестиционный фонд "Финам-Капитальные вложения", данные о которых устанавливаются на основании данных лицевых счетов владельцев инвестиционных паев в реестре владельцев инвестиционных паев и счетов депо владельцев инвестиционных паев

**Вид права:** Общая долевая собственность


**Объект права:** Земельный участок для сельскохозяйственного производства, категория земель: земли сельскохозяйственного назначения, разрешенное использование: для ведения сельскохозяйственного производства, общая площадь 1806095 кв. м, адрес объекта: Участок находится примерно в 3,7 км по направлению на юго-восток от ориентира с.Новое Славкино, расположенного за пределами участка, адрес ориентира: р-н Малосердобинский

**Кадастровый (или условный) номер:** 58:17:130701:25

**Существующие ограничения (обременения) права:** не зарегистрировано о чем в Едином государственном реестре прав на недвижимое имущество и сделок с ним "14" июля 2011 года сделана запись регистрации № 58-58-12/006/2011-261

Регистратор

Казинкиш С.А.



58 АБ № 010929



**СВЯТАТО**

**ГОСУДАРСТВЕННОЙ РЕГИСТРАЦИИ ПРАВА**

Управление Федеральной службы государственной регистрации, кадастра и картографии по Пензенской области

**Дата выдачи:** "14" июля 2011 года

**Документы-основания:** • Договор купли-продажи земельных участков от 23.06.2011 г. №44-06/2011/ДУ/КВ

**Субъект (субъекты) права:** Владельцы инвестиционных паев  
Закрытый рентный паевой инвестиционный фонд "Финам-Капитальные вложения", данные о которых устанавливаются на основании данных лицевых счетов владельцев инвестиционных паев в реестре владельцев инвестиционных паев и счетов депо владельцев инвестиционных паев

**Вид права:** Общая долевая собственность

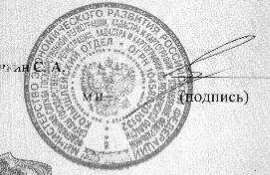
**Объект права:** Земельный участок для сельскохозяйственного производства, категория земель: земли сельскохозяйственного назначения, общая площадь 25898 кв. м, адрес объекта: Участок находится примерно в 4,6 км по направлению на северо-запад от ориентира с. Ключи, расположенного за пределами участка, адрес ориентира: р-н Малосердобинский

**Кадастровый (или условный) номер:** 58:17:060103:60

**Существующие ограничения (обременения) права:** не зарегистрировано о чем в Едином государственном реестре прав на недвижимое имущество и сделок с ним "14" июля 2011 года сделана запись регистрации № 58-58-12/006/2011-260

Регистратор

Казинкиш С.А.



58 АБ № 010928





## СВЯТАТЕЛЬСТВО

### О ГОСУДАРСТВЕННОЙ РЕГИСТРАЦИИ ПРАВА

Управление Федеральной службы государственной регистрации,  
кадастра и картографии по Пензенской области

Дата выдачи: "14" июля 2011 года

Документы-основания: • Договор купли-продажи земельных участков от 23.06.2011 г. №44-06/2011/ДУ/КВ

Субъект (субъекты) права: Владельцы инвестиционных паев  
Закрýтый рентный паевой инвестиционный фонд "Финанс-Капитальные вложения", данные о которых устанавливаются на основании данных лицевых счетов владельцев инвестиционных паев в реестре владельцев инвестиционных паев и счетов депо владельцев инвестиционных паев

Вид права: Общая долевая собственность


Объект права: Земельный участок для сельскохозяйственного производства, категория земель: земли сельскохозяйственного назначения, разрешенное использование: для ведения сельскохозяйственного производства, общая площадь 1807143 кв. м, адрес объекта: Участок находится примерно в 3,7 км по направлению на юго-запад от ориентира с.Новое Славкино, расположенного за пределами участка, адрес ориентира: р-н Малосердобинский

Кадастровый (или условный) номер: 58:17:130701:31

Существующие ограничения (обременения) права: не зарегистрировано  
о чем в Едином государственном реестре прав на недвижимое имущество и сделок с ним "14" июля 2011 года сделана запись регистрации № 58-58-12/006/2011-259

Регистратор

Казенкин С. А.



(подпись)

58 АБ № 010927



## СВЯТАТЕЛЬСТВО

### О ГОСУДАРСТВЕННОЙ РЕГИСТРАЦИИ ПРАВА

Управление Федеральной службы государственной регистрации,  
кадастра и картографии по Пензенской области

Дата выдачи: "14" июля 2011 года

Документы-основания: • Договор купли-продажи земельных участков от 23.06.2011 г. №44-06/2011/ДУ/КВ

Субъект (субъекты) права: Владельцы инвестиционных паев  
Закрýтый рентный паевой инвестиционный фонд "Финанс-Капитальные вложения", данные о которых устанавливаются на основании данных лицевых счетов владельцев инвестиционных паев в реестре владельцев инвестиционных паев и счетов депо владельцев инвестиционных паев

Вид права: Общая долевая собственность

Объект права: Земельный участок для сельскохозяйственного производства, категория земель: земли сельскохозяйственного назначения, общая площадь 29653 кв. м, адрес объекта: Участок находится примерно в 5 км по направлению на северо-запад от ориентира с. Ключи, расположенного за пределами участка, адрес ориентира: р-н Малосердобинский

Кадастровый (или условный) номер: 58:17:060103:61

Существующие ограничения (обременения) права: не зарегистрировано  
о чем в Едином государственном реестре прав на недвижимое имущество и сделок с ним "14" июля 2011 года сделана запись регистрации № 58-58-12/006/2011-258

Регистратор

Казенкин С. А.



(подпись)

58 АБ № 010926

**ОБИКС**

ОЦЕНКА БИЗНЕСА  
И КОНСАЛТИНГ



**ФЕДЕРАЦИЯ**

**ФЕДЕРАЦИЯ**

Управление Федеральной службы государственной регистрации,  
кадастра и картографии по Пензенской области

Дата выдачи: "14" июля 2011 года  
Документы-основания: • Договор купли-продажи земельных участков от 23.06.2011г. №44-06/2011/ДУ/КВ

Субъект (субъекты) права: Владельцы инвестиционных паев  
Закрытый рентный паевой инвестиционный фонд "Финам-Капитальные вложения", данные о которых устанавливаются на основании данных лицевых счетов владельцев инвестиционных паев в реестре владельцев инвестиционных паев и счетов депо владельцев инвестиционных паев

Вид права: Общая долевая собственность


Объект права: Земельный участок для сельскохозяйственного производства, категория земель: земли сельскохозяйственного назначения, разрешенное использование: для ведения сельскохозяйственного производства, общая площадь 51413 кв. м, адрес объекта: Участок находится примерно в 1,8 км по направлению на северо-запад от ориентира с.Ключи, расположенного за пределами участка, адрес ориентира: р-н Малосердобинский

Кадастровый (или условный) номер: 58:17:060103:65

Существующие ограничения (обременения) права: не зарегистрировано  
о чем в Едином государственном реестре прав на недвижимое имущество и сделок с ним "14" июля 2011 года сделана запись регистрации № 58-58-12/006/2011-257

Регистратор

Казенкин С.А.



58 АБ № 010925



**ФЕДЕРАЦИЯ**

**ФЕДЕРАЦИЯ**

Управление Федеральной службы государственной регистрации,  
кадастра и картографии по Пензенской области

Дата выдачи: "14" июля 2011 года  
Документы-основания: • Договор купли-продажи земельных участков от 23.06.2011г. №44-06/2011/ДУ/КВ

Субъект (субъекты) права: Владельцы инвестиционных паев  
Закрытый рентный паевой инвестиционный фонд "Финам-Капитальные вложения", данные о которых устанавливаются на основании данных лицевых счетов владельцев инвестиционных паев в реестре владельцев инвестиционных паев и счетов депо владельцев инвестиционных паев

Вид права: Общая долевая собственность

Объект права: Земельный участок для сельскохозяйственного производства, категория земель: земли сельскохозяйственного назначения, разрешенное использование: для ведения сельскохозяйственного производства, общая площадь 1129179 кв. м, адрес объекта: Участок находится примерно в 1,8 км по направлению на северо-запад от ориентира с.Новое Славкино, расположенного за пределами участка, адрес ориентира: р-н Малосердобинский

Кадастровый (или условный) номер: 58:17:13070.:10

Существующие ограничения (обременения) права: не зарегистрировано  
о чем в Едином государственном реестре прав на недвижимое имущество и сделок с ним "14" июля 2011 года сделана запись регистрации № 58-58-12/006/2011-256

Регистратор

Казенкин С.А.



58 АБ № 010924

**ОБИКС**

ОЦЕНКА БИЗНЕСА  
И КОНСАЛТИНГ



# СВЯТАТО

## ГОСУДАРСТВЕННОЙ РЕГИСТРАЦИИ ПРАВА

Управление Федеральной службы государственной регистрации, кадастра и картографии по Пензенской области

**Дата выдачи:** "14" июля 2011 года  
**Документы-основания:** • Договор купли-продажи земельных участков от 23.06.2011г. №44-06/2011/ДУ/КВ  
**Субъект (субъекты) права:** Владельцы инвестиционных паев  
 Закрытый рентный паевой инвестиционный фонд "Финан-Капитальные вложения", данные о которых устанавливаются на основании данных лицевых счетов владельцев инвестиционных паев в реестре владельцев инвестиционных паев и счетов депо владельцев инвестиционных паев  
**Вид права:** Общая долевая собственность  
**Объект права:** Земельный участок для сельскохозяйственного производства, категория земель: земли сельскохозяйственного назначения, общая площадь 132871 кв. м, адрес объекта: Участок находится примерно в 4,9 км по направлению на северо-запад от ориентира с. Ключи, расположенного за пределами участка, адрес ориентира: р-н Малосердобинский  
**Кадастровый (или условный) номер:** 58:17:060103:72  
**Существующие ограничения (обременения) права:** не зарегистрировано  
 о чем в Едином государственном реестре прав на недвижимое имущество и сделок с ним "14" июля 2011 года сделана запись регистрации № 58-58-12/006/2011-255

Регистратор

Казенкин С.А.



58 АБ № 010923



# СВЯТАТО

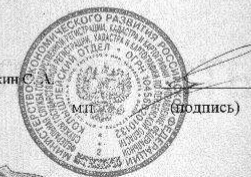
## ГОСУДАРСТВЕННОЙ РЕГИСТРАЦИИ ПРАВА

Управление Федеральной службы государственной регистрации, кадастра и картографии по Пензенской области

**Дата выдачи:** "14" июля 2011 года  
**Документы-основания:** • Договор купли-продажи земельных участков от 23.06.2011г. №44-06/2011/ДУ/КВ  
**Субъект (субъекты) права:** Владельцы инвестиционных паев  
 Закрытый рентный паевой инвестиционный фонд "Финан-Капитальные вложения", данные о которых устанавливаются на основании данных лицевых счетов владельцев инвестиционных паев в реестре владельцев инвестиционных паев и счетов депо владельцев инвестиционных паев  
**Вид права:** Общая долевая собственность  
**Объект права:** Земельный участок для сельскохозяйственного производства, категория земель: земли сельскохозяйственного назначения, общая площадь 183142 кв. м, адрес объекта: Участок находится примерно в 1,5 км по направлению на северо-запад от ориентира с. Ключи, расположенного за пределами участка, адрес ориентира: р-н Малосердобинский  
**Кадастровый (или условный) номер:** 58:17:060103:75  
**Существующие ограничения (обременения) права:** не зарегистрировано  
 о чем в Едином государственном реестре прав на недвижимое имущество и сделок с ним "14" июля 2011 года сделана запись регистрации № 58-58-12/006/2011-254

Регистратор

Казенкин С.А.



58 АБ № 010922



## СВИДЕТЕЛЬСТВО

### О ГОСУДАРСТВЕННОЙ РЕГИСТРАЦИИ ПРАВА

Управление Федеральной службы государственной регистрации,  
кадастра и картографии по Пензенской области

Дата выдачи: "14" июля 2011 года  
Документы-основания: • Договор купли-продажи земельных участков от 23.06.2011 г. №44-06/2011/ДУ/КВ

Субъект (субъекты) права: Владельцы инвестиционных паев  
Закрýтый рентный паевой инвестиционный фонд "Финан-Капитальные вложения", данные о которых устанавливаются на основании данных лицевых счетов владельцев инвестиционных паев в реестре владельцев инвестиционных паев и счетов депо владельцев инвестиционных паев

Вид права: Общая долевая собственность

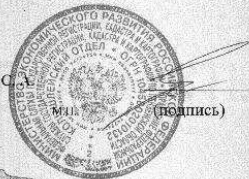
Объект права: Земельный участок для сельскохозяйственного производства, категория земель: земли сельскохозяйственного назначения, общая площадь: 2779177 кв. м, адрес объекта: Участок находится примерно в 1,35 км по направлению на запад от ориентира с. Новое Славкино, расположенного за пределами участка, адрес ориентира: Пензенская область, Малосердобинский район.

Кадастровый (или условный) номер: 58:17:13070:15

Существующие ограничения (обременения) права: не зарегистрировано  
о чем в Едином государственном реестре прав на недвижимое имущество и сделок с ним "14" июля 2011 года сделана запись регистрации № 58-58-12/006/2011-253

Регистратор

Казенкин С. А.



58 АБ № 010921



## СВИДЕТЕЛЬСТВО

### О ГОСУДАРСТВЕННОЙ РЕГИСТРАЦИИ ПРАВА

Управление Федеральной службы государственной регистрации,  
кадастра и картографии по Пензенской области

повторное, взамен свидетельства: серия 58-АБ - № 010907, дата выдачи 14.06.2011;

Дата выдачи: "16" июля 2011 года  
Документы-основания: • Договор купли-продажи земельных участков от 23.06.2011 г. №44-06/2011/ДУ/КВ

Субъект (субъекты) права: Владельцы инвестиционных паев  
Закрýтый рентный паевой инвестиционный фонд "Финан-Капитальные вложения", данные о которых устанавливаются на основании данных лицевых счетов владельцев инвестиционных паев в реестре владельцев инвестиционных паев и счетов депо владельцев инвестиционных паев

Вид права: Общая долевая собственность

Объект права: Земельный участок для сельскохозяйственного производства, категория земель: земли сельскохозяйственного назначения, общая площадь 838507 кв. м, адрес объекта: Участок находится примерно в 2,25 км по направлению на юго-восток от ориентира с. Новое Славкино, расположенного за пределами участка, адрес ориентира: р-н Малосердобинский

Кадастровый (или условный) номер: 58:17:130701:19

Существующие ограничения (обременения) права: не зарегистрировано  
о чем в Едином государственном реестре прав на недвижимое имущество и сделок с ним "14" июля 2011 года сделана запись регистрации № 58-58-12/006/2011-288

Регистратор

Казенкин С. А.



58 АБ № 010956

РОССИЙСКАЯ ФЕДЕРАЦИЯ  
ЕДИНЫЙ ГОСУДАРСТВЕННЫЙ РЕЕСТР ПРАВ НА НЕДВИЖИМОЕ ИМУЩЕСТВО И СДЕЛОК С НИМ

**ОБНАРУЖЕНО**

**ГОСУДАРСТВЕННОЙ РЕГИСТРАЦИИ ПРАВА**

Управление Федеральной службы государственной регистрации,  
кадастра и картографии по Пензенской области

Дата выдачи: "14" июля 2011 года

Документы-основания: • Договор купли-продажи земельных участков от 23.06.2011г. №44-06/2011/ДУ/КВ

Субъект (субъекты) права: Владельцы инвестиционных паев  
Закрытый рентный паевой инвестиционный фонд "Финанс-Капитальные вложения", данные о которых устанавливаются на основании данных лицевых счетов владельцев инвестиционных паев в реестре владельцев инвестиционных паев и счетов депо владельцев инвестиционных паев

Вид права: Общая долевая собственность.

Объект права: Земельный участок для сельскохозяйственного производства, категория земель: земли сельскохозяйственного назначения, разрешенное использование: для ведения сельскохозяйственного производства, общая площадь 2110907 кв. м, адрес объекта: Участок находится примерно в 3,6 км по направлению на юго-запад от ориентира с.Новое Славкино, расположенного за пределами участка, адрес ориентира: р-н Малосердобинский

Кадастровый (или условный) номер: 58:17:130701:8

Существующие ограничения (обременения) права: не зарегистрировано  
о чем в Едином государственном реестре прав на недвижимое имущество и сделок с ним "14" июля 2011 года сделана запись, регистрации № 58-58-12/006/2011-263

Регистратор

Казенкин С.А.

(подпись)

58 АБ № 010931

РОССИЙСКАЯ ФЕДЕРАЦИЯ  
ЕДИНЫЙ ГОСУДАРСТВЕННЫЙ РЕЕСТР ПРАВ НА НЕДВИЖИМОЕ ИМУЩЕСТВО И СДЕЛОК С НИМ

**ОБНАРУЖЕНО**

**ГОСУДАРСТВЕННОЙ РЕГИСТРАЦИИ ПРАВА**

Управление Федеральной службы государственной регистрации,  
кадастра и картографии по Пензенской области

Дата выдачи: "14" июля 2011 года

Документы-основания: • Договор купли-продажи земельных участков от 23.06.2011г. №44-06/2011/ДУ/КВ

Субъект (субъекты) права: Владельцы инвестиционных паев  
Закрытый рентный паевой инвестиционный фонд "Финанс-Капитальные вложения", данные о которых устанавливаются на основании данных лицевых счетов владельцев инвестиционных паев в реестре владельцев инвестиционных паев и счетов депо владельцев инвестиционных паев

Вид права: Общая долевая собственность.

Объект права: Земельный участок для сельскохозяйственного производства, категория земель: земли сельскохозяйственного назначения, общая площадь 210129 кв. м, адрес объекта: Участок находится примерно в 2,5 км по направлению на северо-запад от ориентира с. Ключи, расположенного за пределами участка, адрес ориентира: р-н Малосердобинский

Кадастровый (или условный) номер: 58:17:060103:62

Существующие ограничения (обременения) права: не зарегистрировано  
о чем в Едином государственном реестре прав на недвижимое имущество и сделок с ним "14" июля 2011 года сделана запись, регистрации № 58-58-12/006/2011-262

Регистратор

Казенкин С.А.

(подпись)

58 АБ № 010930



# СВЯТАТЕЛЬСТВО

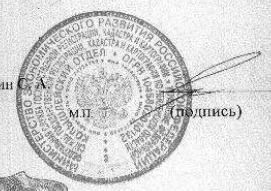
## ФЕДЕРАЛЬНОЕ АГЕНТСТВО ПО ГОСУДАРСТВЕННОЙ РЕГИСТРАЦИИ ПРАВ

Управление Федеральной службы государственной регистрации,  
кадастра и картографии по Пензенской области

**Дата выдачи:** "14" июля 2011 года  
**Документы-основания:** • Договор купли-продажи земельных участков от 23.06.2011г. №44-06/2011/ДУ/КВ  
**Субъект (субъекты) права:** Владельцы инвестиционных паев  
 Закрытый рентный паевой инвестиционный фонд "Финам-Капитальные вложения", данные о которых устанавливаются на основании данных лицевых счетов владельцев инвестиционных паев в реестре владельцев инвестиционных паев и счетов депо владельцев инвестиционных паев  
**Вид права:** Общая долевая собственность  
**Объект права:** Земельный участок для сельскохозяйственного производства, категория земель: земли сельскохозяйственного назначения, общая площадь 496721 кв. м, адрес объекта: Участок находится примерно в 1,8 км по направлению на северо-запад от ориентира с. Ключи, расположенного за пределами участка, адрес ориентира: р-н Малосердобинский  
**Кадастровый (или условный) номер:** 58:17:060103:66  
**Существующие ограничения (обременения) права:** не зарегистрировано  
 о чем в Едином государственном реестре прав на недвижимое имущество и сделок с ним "14" июля 2011 года сделана запись регистрации № 58-58-12/006/2011-264

Регистратор

Казекин С.А.



58 АБ № 010932



# СВЯТАТЕЛЬСТВО

## ФЕДЕРАЛЬНОЕ АГЕНТСТВО ПО ГОСУДАРСТВЕННОЙ РЕГИСТРАЦИИ ПРАВ

Управление Федеральной службы государственной регистрации,  
кадастра и картографии по Пензенской области

**Дата выдачи:** "14" июля 2011 года  
**Документы-основания:** • Договор купли-продажи земельных участков от 23.06.2011г. №44-06/2011/ДУ/КВ  
**Субъект (субъекты) права:** Владельцы инвестиционных паев  
 Закрытый рентный паевой инвестиционный фонд "Финам-Капитальные вложения", данные о которых устанавливаются на основании данных лицевых счетов владельцев инвестиционных паев в реестре владельцев инвестиционных паев и счетов депо владельцев инвестиционных паев  
**Вид права:** Общая долевая собственность  
**Объект права:** Земельный участок для сельскохозяйственного производства, категория земель: земли сельскохозяйственного назначения, общая площадь 1031216 кв. м, адрес объекта: Участок находится примерно в 2 км по направлению на северо-запад от ориентира с. Ключи, расположенного за пределами участка, адрес ориентира: р-н Малосердобинский  
**Кадастровый (или условный) номер:** 58:17:060103:76  
**Существующие ограничения (обременения) права:** не зарегистрировано  
 о чем в Едином государственном реестре прав на недвижимое имущество и сделок с ним "14" июля 2011 года сделана запись регистрации № 58-58-12/006/2011-265

Регистратор

Казекин С.А.



58 АБ № 010933



# СВЯТЛАТЪСТЪ

## ГОСУДАРСТВЕННОЙ РЕГИСТРАЦИИ ПРАВА

Управление Федеральной службы государственной регистрации, кадастра и картографии по Пензенской области

**Дата выдачи:** "14" июля 2011 года  
**Документы-основания:** • Договор купли-продажи земельных участков от 23.06.2011 г. №44-06/2011/ДУ/КВ  
**Субъект (субъекты) права:** Владельцы инвестиционных паев  
 Открытый паевой инвестиционный фонд "Финам-Капитальные вложения", данные о которых устанавливаются на основании данных лицевых счетов владельцев инвестиционных паев в реестре владельцев инвестиционных паев и счетов депо владельцев инвестиционных паев  
**Вид права:** Общая долевая собственность  
**Объект права:** Земельный участок для сельскохозяйственного производства, категория земель: земли сельскохозяйственного назначения, разрешенное использование: для ведения сельскохозяйственного производства, общая площадь 2187677 кв. м, адрес объекта: Участок находится примерно в 3,3 км по направлению на юго-запад от ориентира с.Новое Славкино, расположенного за пределами участка, адрес ориентира: р-н Малосердобинский  
**Кадастровый (или условный) номер:** 58:17:130701:14  
**Существующие ограничения (обременения) права:** не зарегистрировано о чем в Едином государственном реестре прав на недвижимое имущество и сделок с ним "14" июля 2011 года сделана запись регистрации № 58-58-12/006/2011-266

Регистратор

Казенкин С.А.



58 АБ № 010934



# СВЯТЛАТЪСТЪ

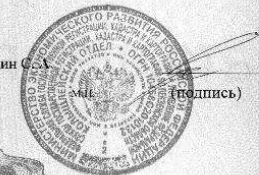
## ГОСУДАРСТВЕННОЙ РЕГИСТРАЦИИ ПРАВА

Управление Федеральной службы государственной регистрации, кадастра и картографии по Пензенской области

**Дата выдачи:** "14" июля 2011 года  
**Документы-основания:** • Договор купли-продажи земельных участков от 23.06.2011 г. №44-06/2011/ДУ/КВ  
**Субъект (субъекты) права:** Владельцы инвестиционных паев  
 Открытый паевой инвестиционный фонд "Финам-Капитальные вложения", данные о которых устанавливаются на основании данных лицевых счетов владельцев инвестиционных паев в реестре владельцев инвестиционных паев и счетов депо владельцев инвестиционных паев  
**Вид права:** Общая долевая собственность  
**Объект права:** Земельный участок для сельскохозяйственного производства, категория земель: земли сельскохозяйственного назначения, разрешенное использование: для ведения сельскохозяйственного производства, общая площадь 3154900 кв. м, адрес объекта: Участок находится примерно в 3 км по направлению на северо-запад от ориентира с.Новое Славкино, расположенного за пределами участка, адрес ориентира: р-н Малосердобинский  
**Кадастровый (или условный) номер:** 58:17:130701:17  
**Существующие ограничения (обременения) права:** не зарегистрировано о чем в Едином государственном реестре прав на недвижимое имущество и сделок с ним "14" июля 2011 года сделана запись регистрации № 58-58-12/006/2011-267

Регистратор

Казенкин С.А.



58 АБ № 010935



## ОБЛАСТНОЕ

### ГОСУДАРСТВЕННОЙ РЕГИСТРАЦИИ ПРАВА

Управление Федеральной службы государственной регистрации,  
кадастра и картографии по Пензенской области

Дата выдачи: "14" июля 2011 года  
Документы-основания: • Договор купли-продажи земельных участков от 23.06.2011г. №44-06/2011/ДУ/КВ

Субъект (субъекты) права: Владельцы инвестиционных паев  
Закрýтый рентный паевой инвестиционный фонд "Финам-Капитальные вложения", данные о которых устанавливаются на основании данных лицевых счетов владельцев инвестиционных паев в реестре владельцев инвестиционных паев и счетов депо владельцев инвестиционных паев

Вид права: Общая долевая собственность

Объект права: Земельный участок для сельскохозяйственного производства, категория земель: земли сельскохозяйственного назначения, общая площадь 2605214 кв. м, адрес объекта: Участок находится примерно в 2,6 км по направлению на северо-восток от ориентира с. Новое Славкино, расположенного за пределами участка, адрес ориентира: Пензенская область, Малосердобинский район

Кадастровый (или условный) номер: 58:17:130702:47

Существующие ограничения (обременения) права: не зарегистрировано  
о чем в Едином государственном реестре прав на недвижимое имущество и сделок с ним "14" июля 2011 года сделана запись регистрации № 58-58-12/006/2011-268

Регистратор

Казенкин С.А.



58 АБ № 010936



## ОБЛАСТНОЕ

### ГОСУДАРСТВЕННОЙ РЕГИСТРАЦИИ ПРАВА

Управление Федеральной службы государственной регистрации,  
кадастра и картографии по Пензенской области

Дата выдачи: "14" июля 2011 года  
Документы-основания: • Договор купли-продажи земельных участков от 23.06.2011г. №44-06/2011/ДУ/КВ

Субъект (субъекты) права: Владельцы инвестиционных паев  
Закрýтый рентный паевой инвестиционный фонд "Финам-Капитальные вложения", данные о которых устанавливаются на основании данных лицевых счетов владельцев инвестиционных паев в реестре владельцев инвестиционных паев и счетов депо владельцев инвестиционных паев

Вид права: Общая долевая собственность


Объект права: Земельный участок для сельскохозяйственного производства, категория земель: земли сельскохозяйственного назначения, общая площадь 2813073 кв. м, адрес объекта: Участок находится примерно в 3,7 км по направлению на восток от ориентира строение с. Новое Славкино, расположенного за пределами участка, адрес ориентира: Пензенская область, Малосердобинский район

Кадастровый (или условный) номер: 58:17:130702:46

Существующие ограничения (обременения) права: не зарегистрировано  
о чем в Едином государственном реестре прав на недвижимое имущество и сделок с ним "14" июля 2011 года сделана запись регистрации № 58-58-12/006/2011-269

Регистратор

Казенкин С.А.



58 АБ № 010938

**ОБИКС**

ОЦЕНКА БИЗНЕСА  
И КОНСАЛТИНГ





# СВИДЕТЕЛЬСТВО

## О ГОСУДАРСТВЕННОЙ РЕГИСТРАЦИИ ПРАВА

Управление Федеральной службы государственной регистрации, кадастра и картографии по Пензенской области

Дата выдачи: "14" июля 2011 года  
Документы-основания: • Договор купли-продажи земельных участков от 23.06.2011г. №44-06/2011/ДУ/КВ

Субъект (субъекты) права: Владельцы инвестиционных паев  
Закрýтый рентный паевой инвестиционный фонд "Финан-Капитальные вложения", данные о которых устанавливаются на основании данных лицевых счетов владельцев инвестиционных паев в реестре владельцев инвестиционных паев и счетов депо владельцев инвестиционных паев

Вид права: Общая долевая собственность

Объект права: Земельный участок для сельскохозяйственного производства, категория земель: земли сельскохозяйственного назначения, разрешенное использование: для ведения сельскохозяйственного производства, общая площадь 2364678 кв. м, адрес объекта: Участок находится примерно в 5,45 км по направлению на восток от ориентира с.Новое Славкино, расположенного за пределами участка, адрес ориентира: район Малосердобинский

Кадастровый (или условный) номер: 58:17:060105:26

Существующие ограничения (обременения) права: не зарегистрировано  
о чем в Едином государственном реестре прав на недвижимое имущество и сделок с ним "14" июля 2011 года сделана запись регистрации № 58-58-12/006/2011-270

Регистратор

Казенкин С. А.



58 АБ № 010937



# СВИДЕТЕЛЬСТВО

## О ГОСУДАРСТВЕННОЙ РЕГИСТРАЦИИ ПРАВА

Управление Федеральной службы государственной регистрации, кадастра и картографии по Пензенской области

Дата выдачи: "14" июля 2011 года  
Документы-основания: • Договор купли-продажи земельных участков от 23.06.2011г. №44-06/2011/ДУ/КВ

Субъект (субъекты) права: Владельцы инвестиционных паев  
Закрýтый рентный паевой инвестиционный фонд "Финан-Капитальные вложения", данные о которых устанавливаются на основании данных лицевых счетов владельцев инвестиционных паев в реестре владельцев инвестиционных паев и счетов депо владельцев инвестиционных паев

Вид права: Общая долевая собственность

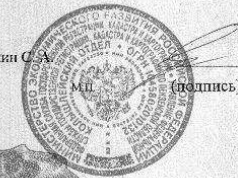
Объект права: Земельный участок для сельскохозяйственного производства, категория земель: земли сельскохозяйственного назначения, общая площадь 3149877 кв. м, адрес объекта: Участок находится примерно в 5,1 км по направлению на северо - восток от ориентира с. Новое Славкино, расположенного за пределами участка, адрес ориентира: Пензенская область, Малосердобинский район.

Кадастровый (или условный) номер: 58:17:060105:23

Существующие ограничения (обременения) права: не зарегистрировано  
о чем в Едином государственном реестре прав на недвижимое имущество и сделок с ним "14" июля 2011 года сделана запись регистрации № 58-58-12/006/2011-271

Регистратор

Казенкин С. А.



58 АБ № 010939



**ОБЛАСТНОЕ**

**ГОСУДАРСТВЕННОЙ РЕГИСТРАЦИИ ПРАВА**

Управление Федеральной службы государственной регистрации,  
кадастра и картографии по Пензенской области

Дата выдачи: "14" июля 2011 года  
Документы-основания: • Договор купли-продажи земельных участков от 23.06.2011г. №44-06/2011/ДУ/КВ

Субъект (субъекты) права: Владельцы инвестиционных пасов  
Закрытый рентный пасовой инвестиционный фонд "Финам-Капитальные вложения", данные о которых устанавливаются на основании данных лицевых счетов владельцев инвестиционных пасов в реестре владельцев инвестиционных пасов и счетов депо владельцев инвестиционных пасов

Вид права: Общая долевая собственность

Объект права: Земельный участок для сельскохозяйственного производства, категория земель: земли сельскохозяйственного назначения, разрешенное использование: для ведения сельскохозяйственного производства, общая площадь 856054 кв. м, адрес объекта: Участок находится примерно в 4 км по направлению на северо-восток от ориентира с.Новое Славкино, расположенного за пределами участка, адрес ориентира: р-н Малосердобинский

Кадастровый (или условный) номер: 58:17:130702:22

Существующие ограничения (обременения) права: не зарегистрировано  
о чем в Едином государственном реестре прав на недвижимое имущество и сделок с ним "14" июля 2011 года сделана запись регистрации № 58-58-12/006/2011-272

Регистратор

Казенкин С.А.



(подпись)

58 АБ № 010940



**ОБЛАСТНОЕ**

**ГОСУДАРСТВЕННОЙ РЕГИСТРАЦИИ ПРАВА**

Управление Федеральной службы государственной регистрации,  
кадастра и картографии по Пензенской области

Дата выдачи: "14" июля 2011 года  
Документы-основания: • Договор купли-продажи земельных участков от 23.06.2011г. №44-06/2011/ДУ/КВ

Субъект (субъекты) права: Владельцы инвестиционных пасов  
Закрытый рентный пасовой инвестиционный фонд "Финам-Капитальные вложения", данные о которых устанавливаются на основании данных лицевых счетов владельцев инвестиционных пасов в реестре владельцев инвестиционных пасов и счетов депо владельцев инвестиционных пасов

Вид права: Общая долевая собственность

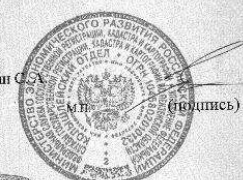
Объект права: Земельный участок для сельскохозяйственного производства, категория земель: земли сельскохозяйственного назначения, разрешенное использование: для ведения сельскохозяйственного производства, общая площадь 188958 кв. м, адрес объекта: Участок находится примерно в 1,5 км по направлению на северо-запад от ориентира с.Новое Славкино, расположенного за пределами участка, адрес ориентира: р-н Малосердобинский

Кадастровый (или условный) номер: 58:17:130701:9

Существующие ограничения (обременения) права: не зарегистрировано  
о чем в Едином государственном реестре прав на недвижимое имущество и сделок с ним "14" июля 2011 года сделана запись регистрации № 58-58-12/006/2011-273

Регистратор

Казенкин С.А.



(подпись)

58 АБ № 010941



**СВЯТАТО**

**ФЕДЕРАЛЬНОЕ АГЕНТСТВО**

Управление Федеральной службы государственной регистрации,  
кадастра и картографии по Пензенской области

повторное, взамен свидетельства: серия 58-АБ № 010918, дата выдачи 14.07.2011;

**Дата выдачи:** "16" июля 2011 года  
**Документы-основания:** • Договор купли-продажи земельных участков от 23.06.2011г. №44-06/2011/ДУ/КВ

**Субъект (субъекты) права:** Владельцы инвестиционных паев  
Закранный паевой инвестиционный фонд "Финанс-Капитальные вложения", данные о которых устанавливаются на основании данных лицевых счетов владельцев инвестиционных паев в реестре владельцев инвестиционных паев и счетов депо владельцев инвестиционных паев

**Вид права:** Общая долевая собственность

**Объект права:** Земельный участок для сельскохозяйственного производства, категория земель: земли сельскохозяйственного назначения, общая площадь 21911 кв. м, адрес объекта: Участок находится примерно в 4,9 км по направлению на юго-восток от ориентира с.Новое Славкино, расположенного за пределами участка, адрес ориентира: р-н Малосердобинский

**Кадастровый (или условный) номер:** 58-17:130701:29

**Существующие ограничения (обременения) права:** не зарегистрировано  
о чем в Едином государственном реестре прав на недвижимое имущество и сделок с ним "14" июля 2011 года сделана запись регистрации № 58-58-12/006/2011-278

Регистратор

Казенкин С. А.



58 АБ № 010946



**СВЯТАТО**

**ФЕДЕРАЛЬНОЕ АГЕНТСТВО**

Управление Федеральной службы государственной регистрации,  
кадастра и картографии по Пензенской области

**Дата выдачи:** "14" июля 2011 года  
**Документы-основания:** • Договор купли-продажи земельных участков от 23.06.2011г. №44-06/2011/ДУ/КВ

**Субъект (субъекты) права:** Владельцы инвестиционных паев  
Закранный паевой инвестиционный фонд "Финанс-Капитальные вложения", данные о которых устанавливаются на основании данных лицевых счетов владельцев инвестиционных паев в реестре владельцев инвестиционных паев и счетов депо владельцев инвестиционных паев

**Вид права:** Общая долевая собственность

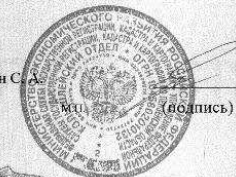
**Объект права:** Земельный участок для сельскохозяйственного производства, категория земель: земли сельскохозяйственного назначения, разрешенное использование: для ведения сельскохозяйственного производства, общая площадь 301876 кв. м, адрес объекта: Участок находится примерно в 3,1 км по направлению на запад от ориентира с.Новое Славкино, расположенного за пределами участка, адрес ориентира: р-н Малосердобинский

**Кадастровый (или условный) номер:** 58-17:130701:12

**Существующие ограничения (обременения) права:** не зарегистрировано  
о чем в Едином государственном реестре прав на недвижимое имущество и сделок с ним "14" июля 2011 года сделана запись регистрации № 58-58-12/006/2011-274

Регистратор

Казенкин С. А.



58 АБ № 010942



## ОБНАРУЖЕНО

### О ГОСУДАРСТВЕННОЙ РЕГИСТРАЦИИ ПРАВА

Управление Федеральной службы государственной регистрации,  
кадастра и картографии по Пензенской области

повторное, взамен свидетельства: серия 58 АБ № 010920, дата выдачи 14.06.2011;

Дата выдачи: "16" июля 2011 года  
Документы-основания: • Договор купли-продажи земельных участков от 23.06.2011г. №44-06/2011/ДУ/КВ

Субъект (субъекты) права: Владельцы инвестиционных паев  
Закрытый рентный паевой инвестиционный фонд "Финан-Капитальные вложения", данные о которых устанавливаются на основании данных лицевых счетов владельцев инвестиционных паев в реестре владельцев инвестиционных паев и счетов депо владельцев инвестиционных паев

Вид права: Общая долевая собственность

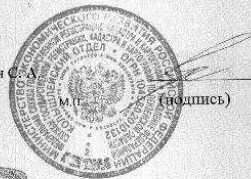
Объект права: Земельный участок для сельскохозяйственного производства, категория земель: земли сельскохозяйственного назначения, разрешенное использование: для ведения сельскохозяйственного производства, общая площадь 131867 кв. м, адрес объекта: Участок находится примерно в 5,25 км по направлению на восток от ориентира с.Новое Славкино, расположенного за пределами участка, адрес ориентира: р-н Малосердобинский

Кадастровый (или условный) номер: 58:17:06010:25

Существующие ограничения (обременения) права: не зарегистрировано  
о чем в Едином государственном реестре прав на недвижимое имущество и сделок с ним "14" июля 2011 года сделана запись регистрации № 58-58-12/006/2011-275

Регистратор

Казенкин С.А.



(подпись)

58 АБ № 010943



## ОБНАРУЖЕНО

### О ГОСУДАРСТВЕННОЙ РЕГИСТРАЦИИ ПРАВА

Управление Федеральной службы государственной регистрации,  
кадастра и картографии по Пензенской области

повторное, взамен свидетельства: серия 58-АБ № 010919, дата выдачи 14.06.2011;

Дата выдачи: "16" июля 2011 года  
Документы-основания: • Договор купли-продажи земельных участков от 23.06.2011г. №44-06/2011/ДУ/КВ

Субъект (субъекты) права: Владельцы инвестиционных паев  
Закрытый рентный паевой инвестиционный фонд "Финан-Капитальные вложения", данные о которых устанавливаются на основании данных лицевых счетов владельцев инвестиционных паев в реестре владельцев инвестиционных паев и счетов депо владельцев инвестиционных паев

Вид права: Общая долевая собственность

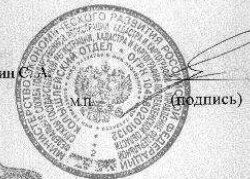
Объект права: Земельный участок для сельскохозяйственного производства, категория земель: земли сельскохозяйственного назначения, разрешенное использование: для ведения сельскохозяйственного производства, общая площадь 3767470 кв. м, адрес объекта: Участок находится примерно в 2,3 км по направлению на юг от ориентира с.Новое Славкино, расположенного за пределами участка, адрес ориентира: р-н Малосердобинский

Кадастровый (или условный) номер: 58:17:130701:27

Существующие ограничения (обременения) права: не зарегистрировано  
о чем в Едином государственном реестре прав на недвижимое имущество и сделок с ним "14" июля 2011 года сделана запись регистрации № 58-58-12/006/2011-276

Регистратор

Казенкин С.А.



(подпись)

58 АБ № 010944



# СВИДЕТЕЛЬСТВО

## О ГОСУДАРСТВЕННОЙ РЕГИСТРАЦИИ ПРАВА

Управление Федеральной службы государственной регистрации, кадастра и картографии по Пензенской области

повторное, взамен свидетельства: серия 58-АБ № 010918, дата выдачи 14.06.2011;

**Дата выдачи:** "16" июля 2011 года

**Документы-основания:** • Договор купли-продажи земельных участков от 23.06.2011 г. №44-06/2011/ДУ/КВ

**Субъект (субъекты) права:** Владельцы инвестиционных паев  
Закрýтый рентный паевой инвестиционный фонд "Фидан-Капитальные вложения", данные о которых устанавливаются на основании данных лицевых счетов владельцев инвестиционных паев в реестре владельцев инвестиционных паев и счетов депо владельцев инвестиционных паев

**Вид права:** Общая долевая собственность

**Объект права:** Земельный участок для сельскохозяйственного производства, категория земель: земли сельскохозяйственного назначения, общая площадь 694156 кв. м, адрес объекта: Участок находится примерно в 3,8 км по направлению на юго-восток от ориентира с.Новое Славкино, расположенного за пределами участка, адрес ориентира: р-н Малосердобинский

**Кадастровый (или условный) номер:** 58:17:130701:20

**Существующие ограничения (обременения) права:** не зарегистрировано  
о чем в Едином государственном реестре прав на недвижимое имущество и сделок с ним "14" июля 2011 года сделана запись регистрации № 58-58-12/006/2011-277

Свидетельство

№ 010945

от 16 июля 2011 года

г. Пенза

И.О. Фамилия

И.О. Фамилия

И.О. Фамилия

И.О. Фамилия

И.О. Фамилия

И.О. Фамилия

И.О. Фамилия

И.О. Фамилия

И.О. Фамилия

И.О. Фамилия

И.О. Фамилия

И.О. Фамилия

И.О. Фамилия

И.О. Фамилия

И.О. Фамилия

И.О. Фамилия

И.О. Фамилия

И.О. Фамилия

И.О. Фамилия

И.О. Фамилия

И.О. Фамилия

И.О. Фамилия

И.О. Фамилия

И.О. Фамилия

И.О. Фамилия

И.О. Фамилия

И.О. Фамилия

И.О. Фамилия

И.О. Фамилия

И.О. Фамилия

И.О. Фамилия

И.О. Фамилия

И.О. Фамилия

И.О. Фамилия

И.О. Фамилия

И.О. Фамилия

И.О. Фамилия

И.О. Фамилия

И.О. Фамилия

И.О. Фамилия

И.О. Фамилия

И.О. Фамилия

И.О. Фамилия

И.О. Фамилия

И.О. Фамилия

И.О. Фамилия

И.О. Фамилия

И.О. Фамилия

И.О. Фамилия

И.О. Фамилия

58 АБ № 010945

Регистратор

Казенкин С.А.



(подпись)



# СВИДЕТЕЛЬСТВО

## О ГОСУДАРСТВЕННОЙ РЕГИСТРАЦИИ ПРАВА

Управление Федеральной службы государственной регистрации, кадастра и картографии по Пензенской области

повторное, взамен свидетельства: серия 58-АБ № 010892, дата выдачи 14.07.2011;

**Дата выдачи:** "16" июля 2011 года

**Документы-основания:** • Договор купли-продажи земельных участков от 23.06.2011 г. №44-06/2011/ДУ/КВ

**Субъект (субъекты) права:** Владельцы инвестиционных паев  
Закрýтый рентный паевой инвестиционный фонд "Фидан-Капитальные вложения", данные о которых устанавливаются на основании данных лицевых счетов владельцев инвестиционных паев в реестре владельцев инвестиционных паев и счетов депо владельцев инвестиционных паев

**Вид права:** Общая долевая собственность

**Объект права:** Земельный участок для сельскохозяйственного производства, категории земель: земли сельскохозяйственного назначения, общая площадь 277020 кв. м, адрес объекта: Участок находится примерно в 1,3 км по направлению на юго-запад от ориентира с. Ключи, расположенного за пределами участка, адрес ориентира: р-н Малосердобинский

**Кадастровый (или условный) номер:** 58:17:060104:20

**Существующие ограничения (обременения) права:** не зарегистрировано  
о чем в Едином государственном реестре прав на недвижимое имущество и сделок с ним "14" июля 2011 года сделана запись регистрации № 58-58-12/006/2011-252

Свидетельство

№ 010959

от 16 июля 2011 года

г. Пенза

И.О. Фамилия

И.О. Фамилия

И.О. Фамилия

И.О. Фамилия

И.О. Фамилия

И.О. Фамилия

И.О. Фамилия

И.О. Фамилия

И.О. Фамилия

И.О. Фамилия

И.О. Фамилия

И.О. Фамилия

И.О. Фамилия

И.О. Фамилия

И.О. Фамилия

И.О. Фамилия

И.О. Фамилия

И.О. Фамилия

И.О. Фамилия

И.О. Фамилия

И.О. Фамилия

И.О. Фамилия

И.О. Фамилия

И.О. Фамилия

И.О. Фамилия

И.О. Фамилия

И.О. Фамилия

И.О. Фамилия

И.О. Фамилия

И.О. Фамилия

И.О. Фамилия

И.О. Фамилия

И.О. Фамилия

И.О. Фамилия

И.О. Фамилия

И.О. Фамилия

И.О. Фамилия

И.О. Фамилия

И.О. Фамилия

И.О. Фамилия

И.О. Фамилия

И.О. Фамилия

И.О. Фамилия

И.О. Фамилия

И.О. Фамилия

И.О. Фамилия

И.О. Фамилия

И.О. Фамилия


И.О. Фамилия

И.О. Фамилия

58 АБ № 010959

Регистратор

Казенкин С.А.



(подпись)



**СВЯТАТЕЛЬСТВО**  
**ФЕДЕРАЛЬНОЙ СЛУЖБЫ ГОСУДАРСТВЕННОЙ РЕГИСТРАЦИИ ПРАВА**

Управление Федеральной службы государственной регистрации,  
кадастра и картографии по Пензенской области

повторное, взамен свидетельства: серия 58-АБ №010891, дата выдачи 14.07.2011;

Дата выдачи: "16" июля 2011 года  
Документы-основания: • Договор купли-продажи земельных участков от 23.06.2011г. №44-06/2011/ДУ/КВ

Субъект (субъекты) права: Владельцы инвестиционных паев  
Закрытый рентный паевой инвестиционный фонд "Финан-Капитальные вложения", данные о которых устанавливаются на основании данных лицевых счетов владельцев инвестиционных паев в реестре владельцев инвестиционных паев и счетов депо владельцев инвестиционных паев

Вид права: Общая долевая собственность


Объект права: Земельный участок для сельскохозяйственного производства, категория земель: земли сельскохозяйственного назначения, разрешенное использование: для ведения сельскохозяйственного производства, общая площадь 33373 кв. м, адрес объекта: Участок находится примерно в 4,9 км по направлению на северо-восток от ориентира с.Новое Славкино, расположенного за пределами участка, адрес ориентира: р-н Малосердобинский

Кадастровый (или условный) номер: 58:17:060105:27

Существующие ограничения (обременения) права: не зарегистрировано  
о чем в Едином государственном реестре прав на недвижимое имущество и сделок с ним "14" июля 2011 года сделана запись регистрации № 58-58-12/006/2011-251

Регистратор

Казенкина С. А.



58 АБ № 010960



**СВЯТАТЕЛЬСТВО**  
**ФЕДЕРАЛЬНОЙ СЛУЖБЫ ГОСУДАРСТВЕННОЙ РЕГИСТРАЦИИ ПРАВА**

Управление Федеральной службы государственной регистрации,  
кадастра и картографии по Пензенской области

повторное, взамен свидетельства: серия 58-АБ № 010890, дата выдачи 14.07.2011;

Дата выдачи: "16" июля 2011 года  
Документы-основания: • Договор купли-продажи земельных участков от 23.06.2011г. №44-06/2011/ДУ/КВ

Субъект (субъекты) права: Владельцы инвестиционных паев  
Закрытый рентный паевой инвестиционный фонд "Финан-Капитальные вложения", данные о которых устанавливаются на основании данных лицевых счетов владельцев инвестиционных паев в реестре владельцев инвестиционных паев и счетов депо владельцев инвестиционных паев

Вид права: Общая долевая собственность

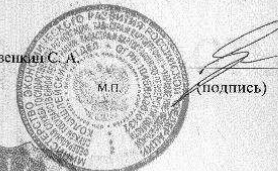
Объект права: Земельный участок для сельскохозяйственного производства, категория земель: земли сельскохозяйственного назначения, разрешенное использование: для ведения сельскохозяйственного производства, общая площадь 32167 кв. м, адрес объекта: Участок находится примерно в 4 км по направлению на юго-запад от ориентира с.Новое Славкино, расположенного за пределами участка, адрес ориентира: р-н Малосердобинский

Кадастровый (или условный) номер: 58:17:13070:11

Существующие ограничения (обременения) права: не зарегистрировано  
о чем в Едином государственном реестре прав на недвижимое имущество и сделок с ним "14" июля 2011 года сделана запись регистрации № 58-58-12/006/2011-250

Регистратор

Казенкина С. А.



58 АБ № 010961



# ОБЛАСТНОЕ

## УПРАВЛЕНИЕ ФЕДЕРАЛЬНОЙ СЛУЖБЫ ГОСУДАРСТВЕННОЙ РЕГИСТРАЦИИ, КАДАСТРА И КАРТОГРАФИИ ПО ПЕНЗЕНСКОЙ ОБЛАСТИ

Управление Федеральной службы государственной регистрации, кадастра и картографии по Пензенской области

повторное, взамен свидетельства: серия 58-АБ № 010889, дата выдачи 14.07.2011;

Дата выдачи: "16" июля 2011 года  
Документы-основания: • Договор купли-продажи земельных участков от 23.06.2011г. №44-06/2011/ДУ/КВ

Субъект (субъекты) права: Владельцы инвестиционных паев  
Закранный паевой инвестиционный фонд "Финан-Капитальные вложения", данные о которых устанавливаются на основании данных лицевых счетов владельцев инвестиционных паев в реестре владельцев инвестиционных паев и счетов депо владельцев инвестиционных паев

Вид права: Общая долевая собственность

Объект права: Земельный участок для сельскохозяйственного производства, категория земель: земли сельскохозяйственного назначения, разрешенное использование: для ведения сельскохозяйственного производства, общая площадь 153955 кв. м, адрес объекта: Участок находится примерно в 2,8 км по направлению на запад от ориентира с.Новое Славкино, расположенного за пределами участка, адрес ориентира: р-н Малосердобинский

Кадастровый (или условный) номер: 58:17:130701:13

Существующие ограничения (обременения) права: не зарегистрировано  
о чем в Едином государственном реестре прав на недвижимое имущество и сделок с ним "14" июля 2011 года сделана запись регистрации № 58-58-12/006/2011-249

Регистратор

Казенкин С.А.



58 АБ № 010962



# ОБЛАСТНОЕ

## УПРАВЛЕНИЕ ФЕДЕРАЛЬНОЙ СЛУЖБЫ ГОСУДАРСТВЕННОЙ РЕГИСТРАЦИИ, КАДАСТРА И КАРТОГРАФИИ ПО ПЕНЗЕНСКОЙ ОБЛАСТИ

Управление Федеральной службы государственной регистрации, кадастра и картографии по Пензенской области

повторное, взамен свидетельства: серия 58-АБ № 010888, дата выдачи 14.07.2011;

Дата выдачи: "16" июля 2011 года  
Документы-основания: • Договор купли-продажи земельных участков от 23.06.2011г. №44-06/2011/ДУ/КВ

Субъект (субъекты) права: Владельцы инвестиционных паев  
Закранный паевой инвестиционный фонд "Финан-Капитальные вложения", данные о которых устанавливаются на основании данных лицевых счетов владельцев инвестиционных паев в реестре владельцев инвестиционных паев и счетов депо владельцев инвестиционных паев

Вид права: Общая долевая собственность


Объект права: Земельный участок для сельскохозяйственного производства, категория земель: земли сельскохозяйственного назначения, разрешенное использование: для ведения сельскохозяйственного производства, общая площадь 153138 кв. м, адрес объекта: Участок находится примерно в 1,5 км по направлению на юго-восток от ориентира с.Новое Славкино, расположенного за пределами участка, адрес ориентира: р-н Малосердобинский

Кадастровый (или условный) номер: 58:17:130701:21

Существующие ограничения (обременения) права: не зарегистрировано  
о чем в Едином государственном реестре прав на недвижимое имущество и сделок с ним "14" июля 2011 года сделана запись регистрации № 58-58-12/006/2011-248

Регистратор

Казенкин С.А.



58 АБ № 010963



**СВИАТТЪАЪСТЪО**

**ФЕДЕРАЛЬНОЕ АГЕНТСТВО**  
**ПО ГОСУДАРСТВЕННОЙ РЕГИСТРАЦИИ ПРАВ**

Управление Федеральной службы государственной регистрации,  
кадастра и картографии по Пензенской области

повторное, взамен свидетельства: серия 58-АБ - № 010887, дата выдачи 14.07.2011;

**Дата выдачи:** "16" июля 2011 года

**Документы-основания:** • Договор купли-продажи земельных участков от 23.06.2011г. №44-06/2011/ДУ/КВ

**Субъект (субъекты) права:** Владельцы инвестиционных паев  
Закрýтый рентный паевой инвестиционный фонд "Финам-Капитальные вложения", данные о которых устанавливаются на основании данных лицевых счетов владельцев инвестиционных паев в реестре владельцев инвестиционных паев и счетов депо владельцев инвестиционных паев

**Вид права:** Общая долевая собственность.

**Объект права:** Земельный участок для сельскохозяйственного производства, категория земель: земли сельскохозяйственного назначения, разрешенное использование: для ведения сельскохозяйственного производства, общая площадь 27739 кв. м, адрес объекта: Участок находится примерно в 2,5 км по направлению на северо-запад от ориентира с.Новое Славкино, расположенного за пределами участка, адрес ориентира: р-н Малосердобинский

**Кадастровый (или условный) номер:** 58:17:13070:17

**Существующие ограничения (обременения) права:** не зарегистрировано  
о чем в Едином государственном реестре прав на недвижимое имущество и сделок с ним "14" июля 2011 года сделана запись регистрации № 58-58-12/006/2011-247

Регистратор

Казенкин С. А.



(подпись)

58 АБ № 010964



**СВИАТТЪАЪСТЪО**

**ФЕДЕРАЛЬНОЕ АГЕНТСТВО**  
**ПО ГОСУДАРСТВЕННОЙ РЕГИСТРАЦИИ ПРАВ**

Управление Федеральной службы государственной регистрации,  
кадастра и картографии по Пензенской области

повторное, взамен свидетельства: серия 58-АБ - № 010886, дата выдачи 14.07.2011;

**Дата выдачи:** "16" июля 2011 года

**Документы-основания:** • Договор купли-продажи земельных участков от 23.06.2011г. №44-06/2011/ДУ/КВ

**Субъект (субъекты) права:** Владельцы инвестиционных паев  
Закрýтый рентный паевой инвестиционный фонд "Финам-Капитальные вложения", данные о которых устанавливаются на основании данных лицевых счетов владельцев инвестиционных паев в реестре владельцев инвестиционных паев и счетов депо владельцев инвестиционных паев

**Вид права:** Общая долевая собственность.

**Объект права:** Земельный участок для сельскохозяйственного производства, категория земель: земли сельскохозяйственного назначения, разрешенное использование: для ведения сельскохозяйственного производства, общая площадь 48211 кв. м, адрес объекта: Участок находится примерно в 4,85 км по направлению на юго-восток от ориентира с.Новое Славкино, расположенного за пределами участка, адрес ориентира: р-н Малосердобинский

**Кадастровый (или условный) номер:** 58:17:130702:40

**Существующие ограничения (обременения) права:** не зарегистрировано  
о чем в Едином государственном реестре прав на недвижимое имущество и сделок с ним "14" июля 2011 года сделана запись регистрации № 58-58-12/006/2011-246

Регистратор

Казенкин С. А.



(подпись)

58 АБ № 010965

**ОБИКС**

ОЦЕНКА БИЗНЕСА  
И КОНСАЛТИНГ





# СВЯДЕТЕЛЬСТВО

## ФЕДЕРАЛЬНОЙ СЛУЖБЫ ГОСУДАРСТВЕННОЙ РЕГИСТРАЦИИ ПРАВА

Управление Федеральной службы государственной регистрации, кадастра и картографии по Пензенской области

повторное, взамен свидетельства: серия 58-АБ №010885, дата выдачи 14.07.2011;

**Дата выдачи:** "16" июля 2011 года  
**Документы-основания:** • Договор купли-продажи земельных участков от 23.06.2011г. №44-06/2011/ДУ/КВ

**Субъект (субъекты) права:** Владельцы инвестиционных паев  
Закрýтый рентный паевой инвестиционный фонд "Финам-Капитальные вложения", данные о которых устанавливаются на основании данных лицевых счетов владельцев инвестиционных паев в реестре владельцев инвестиционных паев и счетов депо владельцев инвестиционных паев

**Вид права:** Общая долевая собственность

**Объект права:** Земельный участок для сельскохозяйственного производства, категория земель: земли сельскохозяйственного назначения, общая площадь: 250000 кв. м, адрес объекта: Участок находится примерно в 1,1 км по направлению восток от ориентира с.Новое Славкино, расположенного за пределами участка, адрес ориентира: Пензенская область, Малосердобинский район.

**Кадастровый (или условный) номер:** 58:17:130701:44

**Существующие ограничения (обременения) права:** не зарегистрировано  
о чем в Едином государственном реестре прав на недвижимое имущество и сделок с ним "14" июля 2011 года сделана запись регистрации № 58-58-12/006/2011-245

Земельный участок  
код участка  
вид участка

Вид права  
Объект права  
№ участка  
расположение участка  
вид участка

Регистратор

Казенкин С. А.

(подпись)



58 АБ № 010966



# СВЯДЕТЕЛЬСТВО

## ФЕДЕРАЛЬНОЙ СЛУЖБЫ ГОСУДАРСТВЕННОЙ РЕГИСТРАЦИИ ПРАВА

Управление Федеральной службы государственной регистрации, кадастра и картографии по Пензенской области

повторное, взамен свидетельства: серия 58-АБ № 010884, дата выдачи 14.07.2011;

**Дата выдачи:** "16" июля 2011 года  
**Документы-основания:** • Договор купли-продажи земельных участков от 23.06.2011г. №44-06/2011/ДУ/КВ

**Субъект (субъекты) права:** Владельцы инвестиционных паев  
Закрýтый рентный паевой инвестиционный фонд "Финам-Капитальные вложения", данные о которых устанавливаются на основании данных лицевых счетов владельцев инвестиционных паев в реестре владельцев инвестиционных паев и счетов депо владельцев инвестиционных паев

**Вид права:** Общая долевая собственность

**Объект права:** Земельный участок для сельскохозяйственного производства, категория земель: земли сельскохозяйственного назначения, разрешенное использование: для ведения сельскохозяйственного производства, общая площадь 17824 кв. м, адрес объекта: Участок находится примерно в 1,3 км по направлению на северо-запад от ориентира с.Новое Славкино, расположенного за пределами участка, адрес ориентира: р-н Малосердобинский

**Кадастровый (или условный) номер:** 58:17:130702:64

**Существующие ограничения (обременения) права:** не зарегистрировано  
о чем в Едином государственном реестре прав на недвижимое имущество и сделок с ним "14" июля 2011 года сделана запись регистрации № 58-58-12/006/2011-244

Земельный участок  
код участка  
вид участка

Вид права  
Объект права  
№ участка  
расположение участка  
вид участка

Регистратор

Казенкин С. А.

(подпись)



58 АБ № 010967

РОССИЙСКАЯ ФЕДЕРАЦИЯ  
ЕДИНЫЙ ГОСУДАРСТВЕННЫЙ РЕЕСТР ПРАВ НА НЕДВИЖИМОЕ ИМУЩЕСТВО И СДЕЛОК С НИМ

**СВИДЕТЕЛЬСТВО**  
О ГОСУДАРСТВЕННОЙ РЕГИСТРАЦИИ ПРАВА

Управление Федеральной службы государственной регистрации,  
кадастра и картографии по Пензенской области

повторное, взамен свидетельства: серия 58-АБ № 0:0883, дата выдачи 14.07.2011;

Дата выдачи: "16" июля 2011 года

Документы-основания: • Договор купли-продажи земельных участков от 23.06.2011г. №44-06/2011/ДУ/КВ

Субъект (субъекты) права: Владельцы инвестиционных паев  
Закранный рентный паевой инвестиционный фонд "Финам-Капитальные вложения", данные о которых устанавливаются на основании данных лицевых счетов владельцев инвестиционных паев в реестре владельцев инвестиционных паев и счетов депо владельцев инвестиционных паев

Вид права: Общая долевая собственность

Объект права: Земельный участок для сельскохозяйственного производства, категория земель: земли сельскохозяйственного назначения, разрешенное использование: для ведения сельскохозяйственного производства, общая площадь 39260 кв. м, адрес объекта: Участок находится примерно в 0,9 км по направлению на юг от ориентира с.Ключи, расположенного за пределами участка, адрес ориентира: р-н Малосердобинский

Кадастровый (или условный) номер: 58:17:060301:45

Существующие ограничения (обременения) права: не зарегистрировано о чем в Едином государственном реестре прав на недвижимое имущество и сделок с ним "14" июля 2011 года сделана запись регистрации № 58-58-12/006/2011-243

Регистратор: Казенкин С.А. (подпись)

58 АБ № 010968

РОССИЙСКАЯ ФЕДЕРАЦИЯ  
ЕДИНЫЙ ГОСУДАРСТВЕННЫЙ РЕЕСТР ПРАВ НА НЕДВИЖИМОЕ ИМУЩЕСТВО И СДЕЛОК С НИМ

**СВИДЕТЕЛЬСТВО**  
О ГОСУДАРСТВЕННОЙ РЕГИСТРАЦИИ ПРАВА

Управление Федеральной службы государственной регистрации,  
кадастра и картографии по Пензенской области

повторное, взамен свидетельства: серия 58-АБ № 010882, дата выдачи 14.07.2011;

Дата выдачи: "16" июля 2011 года

Документы-основания: • Договор купли-продажи земельных участков от 23.06.2011г. №44-06/2011/ДУ/КВ

Субъект (субъекты) права: Владельцы инвестиционных паев  
Закранный рентный паевой инвестиционный фонд "Финам-Капитальные вложения", данные о которых устанавливаются на основании данных лицевых счетов владельцев инвестиционных паев в реестре владельцев инвестиционных паев и счетов депо владельцев инвестиционных паев

Вид права: Общая долевая собственность

Объект права: Земельный участок для сельскохозяйственного производства, категория земель: земли сельскохозяйственного назначения, разрешенное использование: для ведения сельскохозяйственного производства, общая площадь 55188 кв. м, адрес объекта: Участок находится примерно в 0,7 км по направлению на восток от ориентира с.Ключи, расположенного за пределами участка, адрес ориентира: р-н Малосердобинский

Кадастровый (или условный) номер: 58:17:060301:39

Существующие ограничения (обременения) права: не зарегистрировано о чем в Едином государственном реестре прав на недвижимое имущество и сделок с ним "14" июля 2011 года сделана запись регистрации № 58-58-12/006/2011-242

Регистратор: Казенкин С.А. (подпись)

58 АБ № 010969



**СВИДЕТЕЛЬСТВО  
О ГОСУДАРСТВЕННОЙ РЕГИСТРАЦИИ ПРАВА**

Управление Федеральной службы государственной регистрации,  
кадастра и картографии по Пензенской области

повторное, взамен свидетельства: серия 58-АБ № 010881, дата выдачи 14.07.2011;

Дата выдачи: "16" июля 2011 года  
Документы-основания: • Договор купли-продажи земельных участков от 23.06.2011 г. №44-06/2011/ДУ/КВ

Субъект (субъекты) права: Владельцы инвестиционных паев  
Закрýтый рентный паевой инвестиционный фонд "Финан-Капитальные вложения", данные о которых устанавливаются на основании данных лицевых счетов владельцев инвестиционных паев в реестре владельцев инвестиционных паев и счетов депо владельцев инвестиционных паев

Вид права: Общая долевая собственность

Объект права: Земельный участок для сельскохозяйственного производства, категория земель: земли сельскохозяйственного назначения, общая площадь 64665 кв. м, адрес объекта: Участок находится примерно в 2,9 км по направлению на северо - восток от ориентира с. Новое Славкино, расположенного за пределами участка, адрес ориентира: Пензенская область, Малосердобинский район.

Кадастровый (или условный) номер: 58:17:130702:59

Существующие ограничения (обременения) права: не зарегистрировано  
о чем в Едином государственном реестре прав на недвижимое имущество и сделок с ним "14" июля 2011 года сделана запись регистрации № 58-58-12/006/2011-241

Земельный участок  
находится в границах  
земельного участка  
№ 58:17:130702:59  
с кадастровым номером  
58:17:130702:59  
и площадью 64665 кв. м,  
адреса: Пензенская область,  
Малосердобинский район,  
с. Новое Славкино,  
участок, расположенный  
примерно в 2,9 км по  
направлению на северо-  
восток от ориентира с.  
Новое Славкино,  
расположенного за  
пределами участка,  
адрес ориентира: Пензенская  
область, Малосердобинский  
район.

Регистратор

Казинкин С. А.

М.П.

(подпись)

58 АБ № 010970



**СВИДЕТЕЛЬСТВО  
О ГОСУДАРСТВЕННОЙ РЕГИСТРАЦИИ ПРАВА**

Управление Федеральной службы государственной регистрации,  
кадастра и картографии по Пензенской области

повторное, взамен свидетельства: серия 58-АБ № 010880, дата выдачи 14.07.2011;

Дата выдачи: "16" июля 2011 года  
Документы-основания: • Договор купли-продажи земельных участков от 23.06.2011 г. №44-06/2011/ДУ/КВ

Субъект (субъекты) права: Владельцы инвестиционных паев  
Закрýтый рентный паевой инвестиционный фонд "Финан-Капитальные вложения", данные о которых устанавливаются на основании данных лицевых счетов владельцев инвестиционных паев в реестре владельцев инвестиционных паев и счетов депо владельцев инвестиционных паев

Вид права: Общая долевая собственность

Объект права: Земельный участок для сельскохозяйственного производства, категория земель: земли сельскохозяйственного назначения, разрешенное использование: для ведения сельскохозяйственного производства, общая площадь 55589 кв. м, адрес объекта: Участок находится примерно в 0,8 км по направлению на восток от ориентира с. Ключи, расположенного за пределами участка, адрес ориентира: р-н Малосердобинский

Кадастровый (или условный) номер: 58:17:060301:40

Существующие ограничения (обременения) права: не зарегистрировано  
о чем в Едином государственном реестре прав на недвижимое имущество и сделок с ним "14" июля 2011 года сделана запись регистрации № 58-58-12/006/2011-240

Земельный участок  
находится в границах  
земельного участка  
№ 58:17:060301:40  
с кадастровым номером  
58:17:060301:40  
и площадью 55589 кв. м,  
адреса: Пензенская область,  
Малосердобинский район,  
с. Ключи,  
участок, расположенный  
примерно в 0,8 км по  
направлению на восток от  
ориентира с. Ключи,  
расположенного за  
пределами участка,  
адрес ориентира: р-н  
Малосердобинский

Регистратор

Казинкин С. А.

М.П.

(подпись)

58 АБ № 010971

**ОБИКС**

ОЦЕНКА БИЗНЕСА  
И КОНСАЛТИНГ



## СВИДЕТЕЛЬСТВО

### О ГОСУДАРСТВЕННОЙ РЕГИСТРАЦИИ ПРАВА

Управление Федеральной службы государственной регистрации, кадастра и картографии по Пензенской области

повторное, взамен свидетельства: серия 58-АБ № 010879, дата выдачи 14.07.2011;

Дата выдачи: "16" июля 2011 года

Документы-основания: - Договор купли-продажи земельных участков от 23.06.2011г. №44-06/2011/ДУ/КВ

**Субъект (субъекты) права:** Владельцы инвестиционных паев  
Закрýтый рентный паевой инвестиционный фонд "Финан-Капитальные вложения", данные о которых устанавливаются на основании данных лицевых счетов владельцев инвестиционных паев в реестре владельцев инвестиционных паев и счетов депо владельцев инвестиционных паев

**Вид права:** Общая долевая собственность

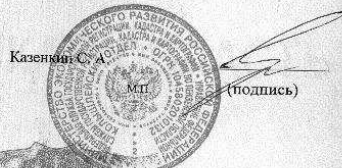
**Объект права:** Земельный участок для сельскохозяйственного производства, категория земель: земли сельскохозяйственного назначения, разрешенное использование: для ведения сельскохозяйственного производства, общая площадь 63492 кв. м, адрес объекта: Участок находится примерно в 1 км по направлению на северо-запад от ориентира с.Новое Славкино, расположенного за пределами участка, адрес ориентира: р-н Малосердобинский

**Кадастровый (или условный) номер:** 58:17:130702:58

**Существующие ограничения (обременения) права:** не зарегистрировано  
о чем в Едином государственном реестре прав на недвижимое имущество и сделок с ним "14" июля 2011 года сделана запись регистрации № 58-58-12/006/2011-239

Вид права  
Обременения  
Сведения о документах-основаниях  
Иные сведения

Кто регистрирует  
Регистратор



58 АБ № 010972



## СВИДЕТЕЛЬСТВО

### О ГОСУДАРСТВЕННОЙ РЕГИСТРАЦИИ ПРАВА

Управление Федеральной службы государственной регистрации, кадастра и картографии по Пензенской области

повторное, взамен свидетельства: серия 58-АБ № 010878, дата выдачи 14.07.2011;

Дата выдачи: "16" июля 2011 года

Документы-основания: - Договор купли-продажи земельных участков от 23.06.2011г. №44-06/2011/ДУ/КВ

**Субъект (субъекты) права:** Владельцы инвестиционных паев  
Закрýтый рентный паевой инвестиционный фонд "Финан-Капитальные вложения", данные о которых устанавливаются на основании данных лицевых счетов владельцев инвестиционных паев в реестре владельцев инвестиционных паев и счетов депо владельцев инвестиционных паев

**Вид права:** Общая долевая собственность

**Объект права:** Земельный участок для сельскохозяйственного производства, категория земель: земли сельскохозяйственного назначения, разрешенное использование: для ведения сельскохозяйственного производства, общая площадь 21767 кв. м, адрес объекта: Участок находится в 1 км. по направлению на восток от ориентира с. Ключи, расположенного за пределами участка, адрес ориентира р-н Малосердобинский.

**Кадастровый (или условный) номер:** 58:17:060301:41

**Существующие ограничения (обременения) права:** не зарегистрировано  
о чем в Едином государственном реестре прав на недвижимое имущество и сделок с ним "14" июля 2011 года сделана запись регистрации № 58-58-12/006/2011-238

Вид права  
Обременения  
Сведения о документах-основаниях  
Иные сведения

Кто регистрирует  
Регистратор



58 АБ № 010972



# СВИДЕТЕЛЬСТВО

## О ГОСУДАРСТВЕННОЙ РЕГИСТРАЦИИ ПРАВА

Управление Федеральной службы государственной регистрации, кадастра и картографии по Пензенской области

повторное, взамен свидетельства: серия 58-АБ № 010876, дата выдачи 14.07.2011;

**Дата выдачи:** "16" июля 2011 года  
**Документы-основания:** • Договор купли-продажи земельных участков от 23.06.2011г. №44-06/2011/ДУ/КВ

**Субъект (субъекты) права:** Владельцы инвестиционных паев  
Закрýтый рентный паевой инвестиционный фонд "Финам-Капитальные вложения", данные о которых устанавливаются на основании данных лицевых счетов владельцев инвестиционных паев в реестре владельцев инвестиционных паев и счетов депо владельцев инвестиционных паев

**Вид права:** Общая долевая собственность

**Объект права:** Земельный участок для сельскохозяйственного производства, категория земель: земли сельскохозяйственного назначения, разрешенное использование: для ведения сельскохозяйственного производства, общая площадь 550435 кв. м, адрес объекта: Участок находится примерно в 2,3 км по направлению на северо-запад от ориентира с.Ключи, расположенного за пределами участка, адрес ориентира: р-н Малосердобинский

**Кадастровый (или условный) номер:** 58:17:060103:74

**Существующие ограничения (обременения) права:** не зарегистрировано  
о чем в Едином государственном реестре прав на недвижимое имущество и сделок с ним "14" июля 2011 года сделана запись регистрации № 58-58-12/006/2011-236

Итого: 1 л. 1 экз.

Всего: 1 л. 1 экз.

Объект: 1 л. 1 экз.

Земельный участок: 1 л. 1 экз.

Итого: 1 л. 1 экз.

Всего: 1 л. 1 экз.

Итого: 1 л. 1 экз.

Итого: 1 л. 1 экз.

Итого: 1 л. 1 экз.

Итого: 1 л. 1 экз.

Итого: 1 л. 1 экз.

Итого: 1 л. 1 экз.

Итого: 1 л. 1 экз.

Итого: 1 л. 1 экз.

Итого: 1 л. 1 экз.

Итого: 1 л. 1 экз.

Итого: 1 л. 1 экз.

Итого: 1 л. 1 экз.

Итого: 1 л. 1 экз.

Итого: 1 л. 1 экз.

Итого: 1 л. 1 экз.

Итого: 1 л. 1 экз.

Итого: 1 л. 1 экз.

Итого: 1 л. 1 экз.

Итого: 1 л. 1 экз.

Итого: 1 л. 1 экз.

Итого: 1 л. 1 экз.

Итого: 1 л. 1 экз.

Итого: 1 л. 1 экз.

58 АБ № 010975

Казенкин С. А.  
М.П. (подпись)



# СВИДЕТЕЛЬСТВО

## О ГОСУДАРСТВЕННОЙ РЕГИСТРАЦИИ ПРАВА

Управление Федеральной службы государственной регистрации, кадастра и картографии по Пензенской области

повторное, взамен свидетельства: серия 58-АБ № 010877, дата выдачи 14.07.2011;

**Дата выдачи:** "16" июля 2011 года  
**Документы-основания:** • Договор купли-продажи земельных участков от 23.06.2011г. №44-06/2011/ДУ/КВ

**Субъект (субъекты) права:** Владельцы инвестиционных паев  
Закрýтый рентный паевой инвестиционный фонд "Финам-Капитальные вложения", данные о которых устанавливаются на основании данных лицевых счетов владельцев инвестиционных паев в реестре владельцев инвестиционных паев и счетов депо владельцев инвестиционных паев

**Вид права:** Общая долевая собственность

**Объект права:** Земельный участок для сельскохозяйственного производства, категория земель: земли сельскохозяйственного назначения, разрешенное использование: для ведения сельскохозяйственного производства, общая площадь 11472 кв. м, адрес объекта: Участок находится примерно в 2,3 км по направлению на северо-восток от ориентира с.Новое Славкино, расположенного за пределами участка, адрес ориентира: р-н Малосердобинский

**Кадастровый (или условный) номер:** 58:17:130702:55

**Существующие ограничения (обременения) права:** не зарегистрировано  
о чем в Едином государственном реестре прав на недвижимое имущество и сделок с ним "14" июля 2011 года сделана запись регистрации № 58-58-12/006/2011-237

Итого: 1 л. 1 экз.

Всего: 1 л. 1 экз.

Объект: 1 л. 1 экз.

Земельный участок: 1 л. 1 экз.

Итого: 1 л. 1 экз.

Всего: 1 л. 1 экз.

Итого: 1 л. 1 экз.

Итого: 1 л. 1 экз.

Итого: 1 л. 1 экз.

Итого: 1 л. 1 экз.

Итого: 1 л. 1 экз.

Итого: 1 л. 1 экз.

Итого: 1 л. 1 экз.

Итого: 1 л. 1 экз.

Итого: 1 л. 1 экз.

Итого: 1 л. 1 экз.

Итого: 1 л. 1 экз.

Итого: 1 л. 1 экз.

Итого: 1 л. 1 экз.

Итого: 1 л. 1 экз.

Итого: 1 л. 1 экз.

Итого: 1 л. 1 экз.

Итого: 1 л. 1 экз.

Итого: 1 л. 1 экз.

Итого: 1 л. 1 экз.

Итого: 1 л. 1 экз.

Итого: 1 л. 1 экз.

Итого: 1 л. 1 экз.

Итого: 1 л. 1 экз.

58 АБ № 010974

Казенкин С. А.  
М.П. (подпись)



# СВЯТАТО

## ФЕДЕРАЛЬНОЙ СЛУЖБЫ ГОСУДАРСТВЕННОЙ РЕГИСТРАЦИИ ПРАВА

Управление Федеральной службы государственной регистрации, кадастра и картографии по Пензенской области

повторное, взамен свидетельства: серия 58-АБ №010875, дата выдачи 14.07.2011;

**Дата выдачи:** "16" июля 2011 года  
**Документы-основания:** • Договор купли-продажи земельных участков от 23.06.2011 г. №44-06/2011/ДУ/КВ

**Субъект (субъекты) права:** Владельцы инвестиционных паев  
Закрýтый рентный паевой инвестиционный фонд "Финан-Капитальные вложения", данные о которых устанавливаются на основании данных лицевых счетов владельцев инвестиционных паев в реестре владельцев инвестиционных паев и счетов депо владельцев инвестиционных паев

**Вид права:** Общая долевая собственность

**Объект права:** Земельный участок для сельскохозяйственного производства, категория земель: земли сельскохозяйственного назначения, разрешенное использование: для ведения сельскохозяйственного производства, общая площадь 76724 кв. м, адрес объекта: Участок находится примерно в 1,6 км по направлению на северо-восток от ориентира с.Новое Славкино, расположенного за пределами участка, адрес ориентира: р-н Малосердобинский

**Кадастровый (или условный) номер:** 58:17:130702:54

**Существующие ограничения (обременения) права:** не зарегистрировано  
о чем в Едином государственном реестре прав на недвижимое имущество и сделок с ним "14" июля 2011 года сделана запись регистрации № 58-58-12/006/2011-235

Заявитель  
Имя  
Фамилия  
Полное наименование  
Адрес  
ИНН  
Код субъекта РФ  
Код района/города/поселения  
Код участка

Квитанция о приеме документов  
**Регистратор**  
Имя  
Фамилия  
Полное наименование  
Адрес  
ИНН  
Код субъекта РФ  
Код района/города/поселения  
Код участка

Казенкин С.А.  
М.П.  
(подпись)

58 АБ № 010976



# СВЯТАТО

## ФЕДЕРАЛЬНОЙ СЛУЖБЫ ГОСУДАРСТВЕННОЙ РЕГИСТРАЦИИ ПРАВА

Управление Федеральной службы государственной регистрации, кадастра и картографии по Пензенской области

повторное, взамен свидетельства: серия 58-АБ № 010874, дата выдачи 14.07.2011;

**Дата выдачи:** "16" июля 2011 года  
**Документы-основания:** • Договор купли-продажи земельных участков от 23.06.2011 г. №44-06/2011/ДУ/КВ

**Субъект (субъекты) права:** Владельцы инвестиционных паев  
Закрýтый рентный паевой инвестиционный фонд "Финан-Капитальные вложения", данные о которых устанавливаются на основании данных лицевых счетов владельцев инвестиционных паев в реестре владельцев инвестиционных паев и счетов депо владельцев инвестиционных паев

**Вид права:** Общая долевая собственность

**Объект права:** Земельный участок для сельскохозяйственного производства, категория земель: земли сельскохозяйственного назначения, разрешенное использование: для ведения сельскохозяйственного производства, общая площадь 80311 кв. м, адрес объекта: Участок находится примерно в 3,3 км по направлению на северо-восток от ориентира с.Ключи, расположенного за пределами участка, адрес ориентира: р-н Малосердобинский

**Кадастровый (или условный) номер:** 58:17:060401:25

**Существующие ограничения (обременения) права:** не зарегистрировано  
о чем в Едином государственном реестре прав на недвижимое имущество и сделок с ним "14" июля 2011 года сделана запись регистрации № 58-58-12/006/2011-234

Заявитель  
Имя  
Фамилия  
Полное наименование  
Адрес  
ИНН  
Код субъекта РФ  
Код района/города/поселения  
Код участка

Квитанция о приеме документов  
**Регистратор**  
Имя  
Фамилия  
Полное наименование  
Адрес  
ИНН  
Код субъекта РФ  
Код района/города/поселения  
Код участка

Казенкин С.  
М.П.  
(подпись)

58 АБ № 010977



## СВИДЕТЕЛЬСТВО

### ФЕДЕРАЛЬНОЙ РЕГИСТРАЦИИ ПРАВА

Управление Федеральной службы государственной регистрации,  
кадастра и картографии по Пензенской области

повторное, взамен свидетельства: серия 58-АБ № 010873, дата выдачи 14.07.2011;

Дата выдачи: "16" июля 2011 года

Документы-основания: • Договор купли-продажи земельных участков от 23.06.2011 г. №44-06/2011/ДУ/КВ

Субъект (субъекты) права: Владельцы инвестиционных паев  
Закрýтый рентный паевой инвестиционный фонд "Финан-Капитальные вложения", данные о которых устанавливаются на основании данных лицевых счетов владельцев инвестиционных паев в реестре владельцев инвестиционных паев и счетов депо владельцев инвестиционных паев

Вид права: Общая долевая собственность

Объект права: Земельный участок для сельскохозяйственного производства, категория земель: земли сельскохозяйственного назначения, разрешенное использование: для ведения сельскохозяйственного производства, общая площадь 182046 кв. м, адрес объекта: Участок находится примерно в 2,4 км по направлению на северо-запад от ориентира с Ключи, расположенного за пределами участка, адрес ориентира: р-н Малосердобинский

Кадастровый (или условный) номер: 58:17:060103:68

Существующие ограничения (обременения) права: не зарегистрировано  
о чем в Едином государственном реестре прав на недвижимое имущество и сделок с ним "14" июля 2011 года сделана запись регистрации № 58-58-12/006/2011-233

Секция  
Секция  
Секция

Вид  
Вид  
Вид

Объект  
Объект  
Объект

Идентификационный  
Идентификационный  
Идентификационный

В  
В  
В

Регистратор

Казенкин С. А.



(подпись)

58 АБ № 010978



## СВИДЕТЕЛЬСТВО

### ФЕДЕРАЛЬНОЙ РЕГИСТРАЦИИ ПРАВА

Управление Федеральной службы государственной регистрации,  
кадастра и картографии по Пензенской области

повторное, взамен свидетельства: серия 58-АБ № 010863, дата выдачи 14.07.2011;

Дата выдачи: "16" июля 2011 года

Документы-основания: • Договор купли-продажи земельных участков от 23.06.2011 г. №44-06/2011/ДУ/КВ

Субъект (субъекты) права: Владельцы инвестиционных паев  
Закрýтый рентный паевой инвестиционный фонд "Финан-Капитальные вложения", данные о которых устанавливаются на основании данных лицевых счетов владельцев инвестиционных паев в реестре владельцев инвестиционных паев и счетов депо владельцев инвестиционных паев

Вид права: Общая долевая собственность

Объект права: Земельный участок для сельскохозяйственного производства, категория земель: земли сельскохозяйственного назначения, общая площадь 9100 кв. м, адрес объекта: Участок находится примерно в 2,45 км по направлению на северо-восток от ориентира с Старое Славкино, расположенного за пределами участка, адрес ориентира: р-н Малосердобинский

Кадастровый (или условный) номер: 58:17:130702:26

Существующие ограничения (обременения) права: не зарегистрировано  
о чем в Едином государственном реестре прав на недвижимое имущество и сделок с ним "14" июля 2011 года сделана запись регистрации № 58-58-12/006/2011-223

Секция  
Секция  
Секция

Вид  
Вид  
Вид

Объект  
Объект  
Объект

Идентификационный  
Идентификационный  
Идентификационный

В  
В  
В

Регистратор

Казенкин С. А.



(подпись)

58 АБ № 010988



## СВИДЕТЕЛЬСТВО

### ФЕДЕРАЛЬНОЙ РЕГИСТРАЦИИ ПРАВА

Управление Федеральной службы государственной регистрации,  
кадастра и картографии по Пензенской области

повторное, взамен свидетельства: серия 58-АБ № 010864, дата выдачи 14.07.2011;

**Дата выдачи:** "16" июля 2011 года  
**Документы-основания:** • Договор купли-продажи земельных участков от 23.06.2011 г. №44-06/2011/ДУ/КВ

**Субъект (субъекты) права:** Владельцы инвестиционных паев  
Закрýтый рентный паевой инвестиционный фонд "Финан-Капитальные вложения", данные о которых устанавливаются на основании данных лицевых счетов владельцев инвестиционных паев в реестре владельцев инвестиционных паев и счетов депо владельцев инвестиционных паев

**Вид права:** Общая долевая собственность

**Объект права:** Земельный участок для сельскохозяйственного производства, категория земель: земли сельскохозяйственного назначения, разрешенное использование: для ведения сельскохозяйственного производства, общая площадь 2901613 кв. м, адрес объекта: Участок находится примерно в 1,6 км по направлению на юго-восток от ориентира с.Ключи, расположенного за пределами участка, адрес ориентира: р-н Малосердобинский

**Кадастровый (или условный) номер:** 58:17:060301:49

**Существующие ограничения (обременения) права:** не зарегистрировано  
о чем в Едином государственном реестре прав на недвижимое имущество и сделок с ним "14" июля 2011 года сделана запись регистрации № 58-58-12/006/2011-224

Регистратор

Казенкин С.А.



(подпись)

58 АБ № 010987



## СВИДЕТЕЛЬСТВО

### ФЕДЕРАЛЬНОЙ РЕГИСТРАЦИИ ПРАВА

Управление Федеральной службы государственной регистрации,  
кадастра и картографии по Пензенской области

повторное, взамен свидетельства: серия 58-АБ № 010865, дата выдачи 14.07.2011;

**Дата выдачи:** "16" июля 2011 года  
**Документы-основания:** • Договор купли-продажи земельных участков от 23.06.2011 г. №44-06/2011/ДУ/КВ

**Субъект (субъекты) права:** Владельцы инвестиционных паев  
Закрýтый рентный паевой инвестиционный фонд "Финан-Капитальные вложения", данные о которых устанавливаются на основании данных лицевых счетов владельцев инвестиционных паев в реестре владельцев инвестиционных паев и счетов депо владельцев инвестиционных паев

**Вид права:** Общая долевая собственность

**Объект права:** Земельный участок для сельскохозяйственного производства, категория земель: земли сельскохозяйственного назначения, разрешенное использование: для ведения сельскохозяйственного производства, общая площадь 2910454 кв. м, адрес объекта: Участок находится примерно в 2,8 км по направлению на восток от ориентира с.Ключи, расположенного за пределами участка, адрес ориентира: р-н Малосердобинский

**Кадастровый (или условный) номер:** 58:17:060301:55

**Существующие ограничения (обременения) права:** не зарегистрировано  
о чем в Едином государственном реестре прав на недвижимое имущество и сделок с ним "14" июля 2011 года сделана запись регистрации № 58-58-12/006/2011-225

Регистратор

Казенкин С.А.



(подпись)

58 АБ № 010986

# ОБИКС

ОЦЕНКА БИЗНЕСА  
И КОНСАЛТИНГ





## СВИДЕТЕЛЬСТВО

### О ГОСУДАРСТВЕННОЙ РЕГИСТРАЦИИ ПРАВА

Управление Федеральной службы государственной регистрации,  
кадастра и картографии по Пензенской области

повторное, взамен свидетельства: серия 58-АБ № 010866, дата выдачи 14.04.2011;

Дата выдачи: "16" июля 2011 года

Документы-основания: • Договор купли-продажи земельных участков от 23.06.2011г. №44-06/2011/ДУ/КВ

Субъект (субъекты) права: Владельцы инвестиционных паев  
Закрытый рентный паевой инвестиционный фонд "Финанс-Капитальные вложения", данные о которых устанавливаются на основании данных лицевых счетов владельцев инвестиционных паев в реестре владельцев инвестиционных паев и счетов депо владельцев инвестиционных паев

Вид права: Общая долевая собственность.

Объект права: Земельный участок для сельскохозяйственного производства, категория земель: земли сельскохозяйственного назначения, общая площадь 6061 кв. м, адрес объекта: Участок находится примерно в 2,5 км по направлению на северо-восток от ориентира с Старое Славкино, расположенного за пределами участка, адрес ориентира: р-н Малосердобинский

Кадастровый (или условный) номер: 58:17:130702:19

Существующие ограничения (обременения) права: не зарегистрировано  
о чем в Едином государственном реестре прав на недвижимое имущество и сделок с ним "14" июля 2011 года сделана запись регистрации № 58-58-12/006/2011-226

Регистратор



Казенкин С. А.

(подпись)

58 АБ № 010985



## СВИДЕТЕЛЬСТВО

### О ГОСУДАРСТВЕННОЙ РЕГИСТРАЦИИ ПРАВА

Управление Федеральной службы государственной регистрации,  
кадастра и картографии по Пензенской области

повторное, взамен свидетельства: серия 58-АБ № 010867, дата выдачи 14.07.2011;

Дата выдачи: "16" июля 2011 года

Документы-основания: • Договор купли-продажи земельных участков от 23.06.2011г. №44-06/2011/ДУ/КВ

Субъект (субъекты) права: Владельцы инвестиционных паев  
Закрытый рентный паевой инвестиционный фонд "Финанс-Капитальные вложения", данные о которых устанавливаются на основании данных лицевых счетов владельцев инвестиционных паев в реестре владельцев инвестиционных паев и счетов депо владельцев инвестиционных паев

Вид права: Общая долевая собственность.

Объект права: Земельный участок для сельскохозяйственного производства, категория земель: земли сельскохозяйственного назначения, общая площадь 41038 кв. м, адрес объекта: Участок находится примерно в 2,85 км, по направлению на северо-восток от ориентира с Старое Славкино, расположенного за пределами участка, адрес ориентира: Пензенская область, Малосердобинский район.

Кадастровый (или условный) номер: 58:17:130702:34

Существующие ограничения (обременения) права: не зарегистрировано  
о чем в Едином государственном реестре прав на недвижимое имущество и сделок с ним "14" июля 2011 года сделана запись регистрации № 58-58-12/006/2011-227

Регистратор



Казенкин С. А.

(подпись)

58 АБ № 010984



# СВИДЕТЕЛЬСТВО

## О ГОСУДАРСТВЕННОЙ РЕГИСТРАЦИИ ПРАВА

Управление Федеральной службы государственной регистрации, кадастра и картографии по Пензенской области

повторное, взамен свидетельства: серия 58-АБ № 010868, дата выдачи 14.07.2011;

Дата выдачи: "16" июля 2011 года

Документы-основания: • Договор купли-продажи земельных участков от 23.06.2011г. №44-06/2011/ДУ/КВ

Субъект (субъекты) права: Владельцы инвестиционных паев  
Закрытый рентный паевой инвестиционный фонд "Финан-Капитальные вложения", данные о которых устанавливаются на основании данных лицевых счетов владельцев инвестиционных паев в реестре владельцев инвестиционных паев и счетов депо владельцев инвестиционных паев

Вид права: Общая долевая собственность.

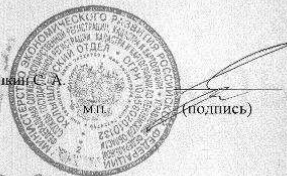
Объект права: Земельный участок для сельскохозяйственного производства, категория земель: земли сельскохозяйственного назначения, разрешенное использование: для ведения сельскохозяйственного производства, общая площадь 26872 кв. м, адрес объекта: Участок находится примерно в 3,4 км по направлению на северо-восток от ориентира с Старое Славкино, расположенного за пределами участка, адрес ориентира: р-н Малосердобинский

Кадастровый (или условный) номер: 58:17:060104:16

Существующие ограничения (обременения) права: не зарегистрировано  
о чем в Едином государственном реестре прав на недвижимое имущество и сделок с ним "14" июля 2011 года сделана запись регистрации № 58-58-12/006/2011-228

Регистратор

Казекин С. А.



58 АБ № 010983



# СВИДЕТЕЛЬСТВО

## О ГОСУДАРСТВЕННОЙ РЕГИСТРАЦИИ ПРАВА

Управление Федеральной службы государственной регистрации, кадастра и картографии по Пензенской области

повторное, взамен свидетельства: серия 58-АБ № 010869, дата выдачи 14.07.2011;

Дата выдачи: "16" июля 2011 года

Документы-основания: • Договор купли-продажи земельных участков от 23.06.2011г. №44-06/2011/ДУ/КВ

Субъект (субъекты) права: Владельцы инвестиционных паев  
Закрытый рентный паевой инвестиционный фонд "Финан-Капитальные вложения", данные о которых устанавливаются на основании данных лицевых счетов владельцев инвестиционных паев в реестре владельцев инвестиционных паев и счетов депо владельцев инвестиционных паев

Вид права: Общая долевая собственность.

Объект права: Земельный участок для сельскохозяйственного производства, категория земель: земли сельскохозяйственного назначения, разрешенное использование: для ведения сельскохозяйственного производства, общая площадь 42631 кв. м, адрес объекта: Участок находится примерно в 2,2 км по направлению на юго-запад от ориентира с Старое Славкино, расположенного за пределами участка, адрес ориентира: р-н Малосердобинский

Кадастровый (или условный) номер: 58:17:130401:68

Существующие ограничения (обременения) права: не зарегистрировано  
о чем в Едином государственном реестре прав на недвижимое имущество и сделок с ним "14" июля 2011 года сделана запись регистрации № 58-58-12/006/2011-229

Регистратор

Казекин С. А.



58 АБ № 010982



## СВИДЕТЕЛЬСТВО

### О ГОСУДАРСТВЕННОЙ РЕГИСТРАЦИИ ПРАВА

Управление Федеральной службы государственной регистрации,  
кадастра и картографии по Пензенской области

повторное, взамен свидетельства: серия 58-АБ № 010870, дата выдачи 14.07.2011;

Дата выдачи: "16" июля 2011 года

Документы-основания: • Договор купли-продажи земельных участков от 23.06.2011г. №44-06/2011/ДУ/КВ

Субъект (субъекты) права: Владельцы инвестиционных паев  
Закранный рентный паевой инвестиционный фонд "Финан-Капитальные вложения", данные о которых устанавливаются на основании данных лицевых счетов владельцев инвестиционных паев в реестре владельцев инвестиционных паев и счетов депо владельцев инвестиционных паев

Вид права: Общая долевая собственность

Объект права: Земельный участок для сельскохозяйственного производства, категория земель: земли сельскохозяйственного назначения, разрешенное использование: для ведения сельскохозяйственного производства, общая площадь 9046 кв. м, адрес объекта: Участок находится примерно в 1, 2 км по направлению на северо-запад от ориентира с.Новое Славкино, расположенного за пределами участка, адрес ориентира: р-н Малосердобинский

Кадастровый (или условный) номер: 58:17:130702:30

Существующие ограничения (обременения) права: не зарегистрировано  
о чем в Едином государственном реестре прав на недвижимое имущество и сделок с ним "14" июля 2011 года сделана запись регистрации № 58-58-12/006/2011-230

Регистратор

Казенкин С. А.



(подпись)

58 АБ № 010981



## СВИДЕТЕЛЬСТВО

### О ГОСУДАРСТВЕННОЙ РЕГИСТРАЦИИ ПРАВА

Управление Федеральной службы государственной регистрации,  
кадастра и картографии по Пензенской области

повторное, взамен свидетельства: серия 58-АБ№ 010872, дата выдачи 14.07.2011;

Дата выдачи: "16" июля 2011 года

Документы-основания: • Договор купли-продажи земельных участков от 23.06.2011г. №44-06/2011/ДУ/КВ

Субъект (субъекты) права: Владельцы инвестиционных паев  
Закранный рентный паевой инвестиционный фонд "Финан-Капитальные вложения", данные о которых устанавливаются на основании данных лицевых счетов владельцев инвестиционных паев в реестре владельцев инвестиционных паев и счетов депо владельцев инвестиционных паев

Вид права: Общая долевая собственность

Объект права: Земельный участок для сельскохозяйственного производства, категория земель: земли сельскохозяйственного назначения, общая площадь 559888 кв. м, адрес объекта: Участок находится примерно в 3 км по направлению на северо-запад от ориентира с. Ключи, расположенного за пределами участка, адрес ориентира: р-н Малосердобинский

Кадастровый (или условный) номер: 58:17:060104:71

Существующие ограничения (обременения) права: не зарегистрировано  
о чем в Едином государственном реестре прав на недвижимое имущество и сделок с ним "14" июля 2011 года сделана запись регистрации № 58-58-12/006/2011-232

Регистратор

Казенкин С. А.



(подпись)

58 АБ № 010979



## ОБЛАСТНОЕ

### УПРАВЛЕНИЕ ФЕДЕРАЛЬНОЙ СЛУЖБЫ ГОСУДАРСТВЕННОЙ РЕГИСТРАЦИИ ПРАВА

Управление Федеральной службы государственной регистрации, кадастра и картографии по Пензенской области

**Дата выдачи:** "16" июля 2011 года  
**Документы-основания:** • Договор купли-продажи земельных участков от 23.06.2011г. №44-06/2011/ДУ/КВ

**Субъект (субъекты) права:** Владельцы инвестиционных паев  
Закранный републичный паевой инвестиционный фонд "Финанс-Капитальные вложения", данные о которых устанавливаются на основании данных лицевых счетов владельцев инвестиционных паев в реестре владельцев инвестиционных паев и счетов депо владельцев инвестиционных паев

**Вид права:** Общая долевая собственность

**Объект права:** Земельный участок для сельскохозяйственного производства, категория земель: земли сельскохозяйственного назначения, разрешенное использование: для ведения сельскохозяйственного производства, общая площадь 4968567 кв. м, адрес объекта: Участок находится примерно в 3,4 км по направлению на север от ориентира с.Ключи, расположенного за пределами участка, адрес ориентира: р-н Малосердобинский

**Кадастровый (или условный) номер:** 58:17:060101:73

**Существующие ограничения (обременения) права:** не зарегистрировано  
о чем в Едином государственном реестре прав на недвижимое имущество и сделок с ним "16" июля 2011 года сделана запись регистрации № 58-58-12/006/2011-231

Исполнитель  
Лицо, уполномоченное на совершение сделок  
Место нахождения  
Объект недвижимости  
Дата выдачи  
Исполнитель  
Исполнитель

Регистратор

Казенкин С. А.



(подпись)

58 АБ № 010980



## ОБЛАСТНОЕ

### УПРАВЛЕНИЕ ФЕДЕРАЛЬНОЙ СЛУЖБЫ ГОСУДАРСТВЕННОЙ РЕГИСТРАЦИИ ПРАВА

Управление Федеральной службы государственной регистрации, кадастра и картографии по Пензенской области

повторное, взамен свидетельства: серия 58-АБ № 010862, дата выдачи 14.07.2011;

**Дата выдачи:** "16" июля 2011 года  
**Документы-основания:** • Договор купли-продажи земельных участков от 23.06.2011г. №44-06/2011/ДУ/КВ

**Субъект (субъекты) права:** Владельцы инвестиционных паев  
Закранный републичный паевой инвестиционный фонд "Финанс-Капитальные вложения", данные о которых устанавливаются на основании данных лицевых счетов владельцев инвестиционных паев в реестре владельцев инвестиционных паев и счетов депо владельцев инвестиционных паев

**Вид права:** Общая долевая собственность

**Объект права:** Земельный участок для сельскохозяйственного производства, категория земель: земли сельскохозяйственного назначения, разрешенное использование: для ведения сельскохозяйственного производства, общая площадь 2253551 кв. м, адрес объекта: Участок находится примерно в 3,3 км по направлению на юго-восток от ориентира с.Ключи, расположенного за пределами участка, адрес ориентира: р-н Малосердобинский

**Кадастровый (или условный) номер:** 58:17:060301:67

**Существующие ограничения (обременения) права:** не зарегистрировано  
о чем в Едином государственном реестре прав на недвижимое имущество и сделок с ним "14" июля 2011 года сделана запись регистрации № 58-58-12/006/2011-222

Регистратор

Казенкин С. А.



(подпись)

58 АБ № 010989



## СВЯТАТЕЛЬСТВО

### ГОСУДАРСТВЕННОЙ РЕГИСТРАЦИИ ПРАВА

Управление Федеральной службы государственной регистрации,  
кадастра и картографии по Пензенской области

повторное, взамен свидетельства: серия 58-АБ № 010861, дата выдачи 14.07.2011;

Дата выдачи: "16" июля 2011 года

Документы-основания: • Договор купли-продажи земельных участков от 23.06.2011г. №44-06/2011/ДУ/КВ

Субъект (субъекты) права: Владельцы инвестиционных паев  
Закрýтый рентный паевой инвестиционный фонд "Финам-Капитальные вложения", данные о которых устанавливаются на основании данных лицевых счетов владельцев инвестиционных паев в реестре владельцев инвестиционных паев и счетов депо владельцев инвестиционных паев

Вид права: Общая долевая собственность

Объект права: Земельный участок для сельскохозяйственного производства, категория земель: земли сельскохозяйственного назначения, общая площадь 105900 кв. м, адрес объекта: Участок находится примерно в 1,6 км по направлению на юго-восток от ориентира с.Старое Славкино, расположенного за пределами участка, адрес ориентира: р-н Малосердобинский

Кадастровый (или условный) номер: 58:17:130702:36

Существующие ограничения (обременения) права: не зарегистрировано  
о чем в Едином государственном реестре прав на недвижимое имущество и сделок с ним "14" июля 2011 года сделана запись регистрации № 58-58-12/006/2011-221

Регистратор

Казенкин С.А.



58 АБ № 010990



## СВЯТАТЕЛЬСТВО

### ГОСУДАРСТВЕННОЙ РЕГИСТРАЦИИ ПРАВА

Управление Федеральной службы государственной регистрации,  
кадастра и картографии по Пензенской области

повторное, взамен свидетельства: серия 58-АБ № 010830, дата выдачи 14.07.2011;

Дата выдачи: "16" июля 2011 года

Документы-основания: • Договор купли-продажи земельных участков от 23.06.2011г. №44-06/2011/ДУ/КВ

Субъект (субъекты) права: Владельцы инвестиционных паев  
Закрýтый рентный паевой инвестиционный фонд "Финам-Капитальные вложения", данные о которых устанавливаются на основании данных лицевых счетов владельцев инвестиционных паев в реестре владельцев инвестиционных паев и счетов депо владельцев инвестиционных паев

Вид права: Общая долевая собственность

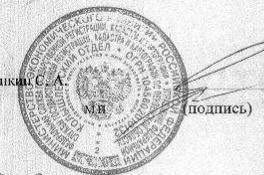
Объект права: Земельный участок для сельскохозяйственного производства, категория земель: земли сельскохозяйственного назначения, разрешенное использование: для ведения сельскохозяйственного производства, общая площадь 1774296 кв. м, адрес объекта: Участок находится примерно в 2,6 км по направлению на юго-восток от ориентира с.Ключи, расположенного за пределами участка, адрес ориентира: р-н Малосердобинский

Кадастровый (или условный) номер: 58:17:060301:54

Существующие ограничения (обременения) права: не зарегистрировано  
о чем в Едином государственном реестре прав на недвижимое имущество и сделок с ним "14" июля 2011 года сделана запись регистрации № 58-58-12/006/2011-220

Регистратор

Казенкин С.А.



58 АБ № 010991



## СВИДЕТЕЛЬСТВО

### О ГОСУДАРСТВЕННОЙ РЕГИСТРАЦИИ ПРАВА

Управление Федеральной службы государственной регистрации, кадастра и картографии по Пензенской области

повторное, взамен свидетельства: серия 58-АБ № 010829, дата выдачи 14.07.2011;

Дата выдачи: "16" июля 2011 года

Документы-основания: • Договор купли-продажи земельных участков от 23.06.2011г. №44-06/2011/ДУ/КВ

Субъект (субъекты) права: Владельцы инвестиционных паев  
Закрýтый реитный паевой инвестиционный фонд "Финан-Капитальные вложения", данные о которых устанавливаются на основании данных лицевых счетов владельцев инвестиционных паев в реестре владельцев инвестиционных паев и счетов депо владельцев инвестиционных паев

Вид права: Общая долевая собственность

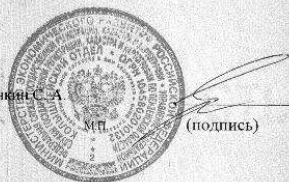
Объект права: Земельный участок для сельскохозяйственного производства, категория земель: земли сельскохозяйственного назначения, общая площадь 70529 кв. м, адрес объекта: Участок находится примерно в 1,3 км по направлению на юго-восток от ориентира с.Старое Славкино, расположенного за пределами участка, адрес ориентира: р-н Малосердобинский

Кадастровый (или условный) номер: 58:17:130702:39

Существующие ограничения (обременения) права: не зарегистрировано  
о чем в Едином государственном реестре прав на недвижимое имущество и сделок с ним "14" июля 2011 года сделана запись регистрации № 58-58-12/006/2011-219

Регистратор

Казенкин С.А.



МП (подпись)

58 АБ № 010992



## СВИДЕТЕЛЬСТВО

### О ГОСУДАРСТВЕННОЙ РЕГИСТРАЦИИ ПРАВА

Управление Федеральной службы государственной регистрации, кадастра и картографии по Пензенской области

повторное, взамен свидетельства: серия 58-АБ № 010828, дата выдачи 14.07.2011;

Дата выдачи: "16" июля 2011 года

Документы-основания: • Договор купли-продажи земельных участков от 23.06.2011г. №44-06/2011/ДУ/КВ

Субъект (субъекты) права: Владельцы инвестиционных паев  
Закрýтый реитный паевой инвестиционный фонд "Финан-Капитальные вложения", данные о которых устанавливаются на основании данных лицевых счетов владельцев инвестиционных паев в реестре владельцев инвестиционных паев и счетов депо владельцев инвестиционных паев

Вид права: Общая долевая собственность

Объект права: Земельный участок для сельскохозяйственного производства, категория земель: земли сельскохозяйственного назначения, разрешенное использование: для ведения сельскохозяйственного производства, общая площадь 1420560 кв. м, адрес объекта: Участок находится примерно в 1,5 км по направлению на северо-восток от ориентира с.Ключи, расположенного за пределами участка, адрес ориентира: р-н Малосердобинский

Кадастровый (или условный) номер: 58:17:060301:44

Существующие ограничения (обременения) права: не зарегистрировано  
о чем в Едином государственном реестре прав на недвижимое имущество и сделок с ним "14" июля 2011 года сделана запись регистрации № 58-58-12/006/2011-218

Регистратор

Казенкин С.А.



МП (подпись)

58 АБ № 010993



**СВЯДЕТЕЛЬСТВО**  
**О ГОСУДАРСТВЕННОЙ РЕГИСТРАЦИИ ПРАВА**

Управление Федеральной службы государственной регистрации,  
кадастра и картографии по Пензенской области

повторное, взамен свидетельства: серия 58-АБ № 010827, дата выдачи 14.07.2011;

Дата выдачи: "16" июля 2011 года

Документы-основания: • Договор купли-продажи земельных участков от 23.06.2011г. №44-06/2011/ДУ/КВ

Субъект (субъекты) права: Владельцы инвестиционных паев  
Закрытый паевой инвестиционный фонд "Финан-Капитальные вложения", данные о которых устанавливаются на основании данных лицевых счетов владельцев инвестиционных паев в реестре владельцев инвестиционных паев и счетов депо владельцев инвестиционных паев

Вид права: Общая долевая собственность

Объект права: Земельный участок для сельскохозяйственного производства, категория земель: земли сельскохозяйственного назначения, общая площадь 1190592 кв. м. адрес объекта: Участок находится примерно в 5,5 км по направлению на северо-запад от ориентира с. Ключи, расположенного за пределами участка, адрес ориентира: р-н Малосердобинский

Кадастровый (или условный) номер: 58:17:060103:70

Существующие ограничения (обременения) права: не зарегистрировано  
о чем в Едином государственном реестре прав на недвижимое имущество и сделок с ним "14" июля 2011 года сделана запись регистрации № 58-58-12/006/2011-217

Регистратор

Казенкин С.А.



(подпись)

58 АБ № 010994



**СВЯДЕТЕЛЬСТВО**  
**О ГОСУДАРСТВЕННОЙ РЕГИСТРАЦИИ ПРАВА**

Управление Федеральной службы государственной регистрации,  
кадастра и картографии по Пензенской области

повторное, взамен свидетельства: серия 58-АБ № 010826, дата выдачи 14.07.2011;

Дата выдачи: "16" июля 2011 года

Документы-основания: • Договор купли-продажи земельных участков от 23.06.2011г. №44-06/2011/ДУ/КВ

Субъект (субъекты) права: Владельцы инвестиционных паев  
Закрытый паевой инвестиционный фонд "Финан-Капитальные вложения", данные о которых устанавливаются на основании данных лицевых счетов владельцев инвестиционных паев в реестре владельцев инвестиционных паев и счетов депо владельцев инвестиционных паев

Вид права: Общая долевая собственность

Объект права: Земельный участок для сельскохозяйственного производства, категория земель: земли сельскохозяйственного назначения, разрешенное использование: для ведения сельскохозяйственного производства, общая площадь 67330 кв. м. адрес объекта: Участок находится примерно в 3,4 км по направлению на юго-восток от ориентира с. Старое Славкино, расположенного за пределами участка, адрес ориентира: р-н Малосердобинский

Кадастровый (или условный) номер: 58:17:130702:65

Существующие ограничения (обременения) права: не зарегистрировано  
о чем в Едином государственном реестре прав на недвижимое имущество и сделок с ним "14" июля 2011 года сделана запись регистрации № 58-58-12/006/2011-216

Регистратор

Казенкин С.А.



(подпись)

58 АБ № 010995

**ОБИКС**

ОЦЕНКА БИЗНЕСА  
И КОНСАЛТИНГ



**СВЯТАТЕЛЬСТВО**

**ФЕДЕРАЛЬНОЙ СЛУЖБЫ ГОСУДАРСТВЕННОЙ РЕГИСТРАЦИИ ПРАВ**

Управление Федеральной службы государственной регистрации,  
кадастра и картографии по Пензенской области

повторное, взамен свидетельства: серия 58-АБ № 010825, дата выдачи 14.07.2011;

Дата выдачи:

"16" июля 2011 года

Документы-основания: • Договор купли-продажи земельных участков от 23.06.2011г. №44-06/2011/ДУ/КВ

Субъект (субъекты) права: Владельцы инвестиционных паев  
Закрýтый рентный паевой инвестиционный фонд "Финан-Капитальные вложения", данные о которых устанавливаются на основании данных лицевых счетов владельцев инвестиционных паев в реестре владельцев инвестиционных паев и счетов депо владельцев инвестиционных паев

Вид права: Общая долевая собственность

Объект права: Земельный участок для сельскохозяйственного производства, категория земель: земли сельскохозяйственного назначения, общая площадь, 1402262 кв. м. адрес объекта: Участок находится примерно в 1,4 км по направлению на юго-запад от ориентира с. Ключи, расположенного за пределами участка, адрес ориентира: р-н Малосердобинский


Кадастровый (или условный) номер: 58:17:060104:19

Существующие ограничения (обременения) права: не зарегистрировано

о чем в Едином государственном реестре прав на недвижимое имущество и сделок с ним "14" июля 2011 года сделана запись регистрации № 58-58-12/006/2011-215

Регистратор

Казенкин С.А.



58 АБ № 010996



**СВЯТАТЕЛЬСТВО**

**ФЕДЕРАЛЬНОЙ СЛУЖБЫ ГОСУДАРСТВЕННОЙ РЕГИСТРАЦИИ ПРАВ**

Управление Федеральной службы государственной регистрации,  
кадастра и картографии по Пензенской области

повторное, взамен свидетельства: серия 58-АБ № 010824, дата выдачи 14.07.2011;

Дата выдачи:

"16" июля 2011 года

Документы-основания: • Договор купли-продажи земельных участков от 23.06.2011г. №44-06/2011/ДУ/КВ

Субъект (субъекты) права: Владельцы инвестиционных паев  
Закрýтый рентный паевой инвестиционный фонд "Финан-Капитальные вложения", данные о которых устанавливаются на основании данных лицевых счетов владельцев инвестиционных паев в реестре владельцев инвестиционных паев и счетов депо владельцев инвестиционных паев

Вид права: Общая долевая собственность

Объект права: Земельный участок для сельскохозяйственного производства, категория земель: земли сельскохозяйственного назначения, разрешенное использование: для ведения сельскохозяйственного производства, общая площадь 124196 кв. м. адрес объекта: Участок находится примерно в 3,5 км по направлению на северо-восток от ориентира с.Старое Славкино, расположенного за пределами участка, адрес ориентира: р-н Малосердобинский


Кадастровый (или условный) номер: 58:17:060104:17

Существующие ограничения (обременения) права: не зарегистрировано

о чем в Едином государственном реестре прав на недвижимое имущество и сделок с ним "14" июля 2011 года сделана запись регистрации № 58-58-12/006/2011-214

Регистратор

Казенкин С.А.



58 АБ № 010997

**ОБИКС**

ОЦЕНКА БИЗНЕСА  
И КОНСАЛТИНГ



РОССИЙСКАЯ ФЕДЕРАЦИЯ  
ЕДИНИЙ ГОСУДАРСТВЕННЫЙ РЕЕСТР ПРАВ НА НЕДВИЖИМОЕ ИМУЩЕСТВО И СДЕЛОК С НИМ

**ОБНАРУЖЕНО**  
**О ГОСУДАРСТВЕННОЙ РЕГИСТРАЦИИ ПРАВА**

Управление Федеральной службы государственной регистрации,  
кадастра и картографии по Пензенской области

повторное, взамен свидетельства: серия 58-АБ № 010823, дата выдачи 14.07.2011;

**Дата выдачи:** "16" июля 2011 года

**Документы-основания:** • Договор купли-продажи земельных участков от 23.06.2011 г. №44-06/2011/ДУ/КВ

**Субъект (субъекты) права:** Владельцы инвестиционных паев  
Закрытый рентный паевой инвестиционный фонд "Финам-Капитальные вложения", данные о которых устанавливаются на основании данных лицевых счетов владельцев инвестиционных паев в реестре владельцев инвестиционных паев и счетов депо владельцев инвестиционных паев

**Вид права:** Общая долевая собственность

**Объект права:** Земельный участок для сельскохозяйственного производства, категория земель: земли сельскохозяйственного назначения, разрешенное использование: для ведения сельскохозяйственного производства, общая площадь 145410 кв. м, адрес объекта: Участок находится примерно в 5,2 км по направлению на восток от ориентира с.Старое Славкино, расположенного за пределами участка, адрес ориентира: р-н Малосердобинский

**Кадастровый (или условный) номер:** 58:17:060105-24

**Существующие ограничения (обременения) права:** не зарегистрировано  
о чем в Едином государственном реестре прав на недвижимое имущество и сделок с ним "14" июля 2011 года сделана запись регистрации № 58-58-12/006/2011-213

Регистратор Казенкин С.А. (подпись)

58 АБ № 010998

РОССИЙСКАЯ ФЕДЕРАЦИЯ  
ЕДИНИЙ ГОСУДАРСТВЕННЫЙ РЕЕСТР ПРАВ НА НЕДВИЖИМОЕ ИМУЩЕСТВО И СДЕЛОК С НИМ

**ОБНАРУЖЕНО**  
**О ГОСУДАРСТВЕННОЙ РЕГИСТРАЦИИ ПРАВА**

Управление Федеральной службы государственной регистрации,  
кадастра и картографии по Пензенской области

повторное, взамен свидетельства: серия 58-АБ № 010822, дата выдачи 14.07.2011;

**Дата выдачи:** "16" июля 2011 года

**Документы-основания:** • Договор купли-продажи земельных участков от 23.06.2011 г. №44-06/2011/ДУ/КВ

**Субъект (субъекты) права:** Владельцы инвестиционных паев  
Закрытый рентный паевой инвестиционный фонд "Финам-Капитальные вложения", данные о которых устанавливаются на основании данных лицевых счетов владельцев инвестиционных паев в реестре владельцев инвестиционных паев и счетов депо владельцев инвестиционных паев

**Вид права:** Общая долевая собственность

**Объект права:** Земельный участок для сельскохозяйственного производства, категория земель: земли сельскохозяйственного назначения, разрешенное использование: для ведения сельскохозяйственного производства, общая площадь 106426 кв. м, адрес объекта: Участок находится примерно в 3,5 км по направлению на юго-восток от ориентира с.Старое Славкино, расположенного за пределами участка, адрес ориентира: р-н Малосердобинский

**Кадастровый (или условный) номер:** 58:17:130702-21

**Существующие ограничения (обременения) права:** не зарегистрировано  
о чем в Едином государственном реестре прав на недвижимое имущество и сделок с ним "14" июля 2011 года сделана запись регистрации № 58-58-12/006/2011-212

Регистратор Казенкин С.А. (подпись)

58 АБ № 010999



# СВИДЕТЕЛЬСТВО

## ГОСУДАРСТВЕННОЙ РЕГИСТРАЦИИ ПРАВА

Управление Федеральной службы государственной регистрации, кадастра и картографии по Пензенской области

повторное, взамен свидетельства: серия 58-АБ № 010821, дата выдачи 14.07.2011;

**Дата выдачи:** "16" июля 2011 года  
**Документы-основания:** • Договор купли-продажи земельных участков от 23.06.2011 г. №44-06/2011/ДУ/КВ

**Субъект (субъекты) права:** Владельцы инвестиционных паев  
Закрýтый рентный паевой инвестиционный фонд "Финан-Капитальные вложения", данные о которых устанавливаются на основании данных лицевых счетов владельцев инвестиционных паев в реестре владельцев инвестиционных паев и счетов депо владельцев инвестиционных паев

**Вид права:** Общая долевая собственность

**Объект права:** Земельный участок для сельскохозяйственного производства, категория земель: земли сельскохозяйственного назначения, разрешенное использование: для ведения сельскохозяйственного производства, общая площадь 119780 кв. м, адрес объекта: Участок находится примерно в 3 км по направлению на северо-восток от ориентира с. Старославкинское, расположенного за пределами участка, адрес ориентира: р-н Малосердобинский

**Кадастровый (или условный) номер:** 58:17:130702:28

**Существующие ограничения (обременения) права:** не зарегистрировано  
о чем в Едином государственном реестре прав на недвижимое имущество и сделок с ним "14" июля 2011 года сделана запись регистрации № 58-58-12/006/2011-211

Регистратор

Казенкин С.А.



(подпись)

58 АБ № 011000



# СВИДЕТЕЛЬСТВО

## ГОСУДАРСТВЕННОЙ РЕГИСТРАЦИИ ПРАВА

Управление Федеральной службы государственной регистрации, кадастра и картографии по Пензенской области

повторное, взамен свидетельства: серия 58-АБ № 010661 дата выдачи 14.07.2011;

**Дата выдачи:** "16" июля 2011 года  
**Документы-основания:** • Договор купли-продажи земельных участков от 23.06.2011 г. №44-06/2011/ДУ/КВ

**Субъект (субъекты) права:** Владельцы инвестиционных паев  
Закрýтый рентный паевой инвестиционный фонд "Финан-Капитальные вложения", данные о которых устанавливаются на основании данных лицевых счетов владельцев инвестиционных паев в реестре владельцев инвестиционных паев и счетов депо владельцев инвестиционных паев

**Вид права:** Общая долевая собственность

**Объект права:** Земельный участок для сельскохозяйственного производства, категория земель: земли сельскохозяйственного назначения, разрешенное использование: для ведения сельскохозяйственного производства, общая площадь 24615 кв. м, адрес объекта: Участок находится примерно в 2,1 км по направлению на северо-запад от ориентира с. Александровка, расположенного за пределами участка, адрес ориентира: р-н Малосердобинский

**Кадастровый (или условный) номер:** 58:17:060302:10

**Существующие ограничения (обременения) права:** не зарегистрировано  
о чем в Едином государственном реестре прав на недвижимое имущество и сделок с ним "14" июля 2011 года сделана запись регистрации № 58-58-12/006/2011-121

Регистратор

Казенкин С.А.



(подпись)

58 АБ № 011069



**СВЯТАГО**

**ФЕДЕРАЛЬНОЙ СЛУЖБЫ ГОСУДАРСТВЕННОЙ РЕГИСТРАЦИИ ПРАВА**

Управление Федеральной службы государственной регистрации, кадастра и картографии по Пензенской области

повторное, взамен свидетельства: серия 58-АБ № 010662 дата выдачи 14.07.2011;

Дата выдачи: "16" июля 2011 года  
Документы-основания: • Договор купли-продажи земельных участков от 23.06.2011г. №44-06/2011/ДУ/КВ

Субъект (субъекты) права: Владельцы инвестиционных паев  
Закрýтый рентный паевой инвестиционный фонд "Финам-Капитальные вложения", данные о которых устанавливаются на основании данных лицевых счетов владельцев инвестиционных паев в реестре владельцев инвестиционных паев и счетов депо владельцев инвестиционных паев

Вид права: Общая долевая собственность

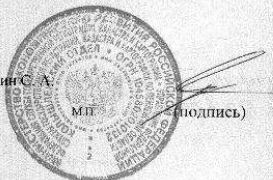
Объект права: Земельный участок для сельскохозяйственного производства, категория земель: земли сельскохозяйственного назначения, разрешенное использование: для ведения сельскохозяйственного производства, общая площадь 45498 кв. м, адрес объекта: Участок находится примерно в 3,52 км по направлению на юго-восток от ориентира с. Старое Славкино, расположенного за пределами участка, адрес ориентира: р-н Малосердобинский

Кадастровый (или условный) номер: 58:17:130702:20

Существующие ограничения (обременения) права: не зарегистрировано  
о чем в Едином государственном реестре прав на недвижимое имущество и сделок с ним "14" июля 2011 года сделана запись регистрации № 58-58-12/006/2011-122

Регистратор

Казенкин С. А.



58 АБ № 011070



**СВЯТАГО**

**ФЕДЕРАЛЬНОЙ СЛУЖБЫ ГОСУДАРСТВЕННОЙ РЕГИСТРАЦИИ ПРАВА**

Управление Федеральной службы государственной регистрации, кадастра и картографии по Пензенской области

повторное, взамен свидетельства: серия 58-АБ № 010904, дата выдачи 14.07.2011;

Дата выдачи: "16" июля 2011 года  
Документы-основания: • Договор купли-продажи земельных участков от 23.06.2011г. №44-06/2011/ДУ/КВ

Субъект (субъекты) права: Владельцы инвестиционных паев  
Закрýтый рентный паевой инвестиционный фонд "Финам-Капитальные вложения", данные о которых устанавливаются на основании данных лицевых счетов владельцев инвестиционных паев в реестре владельцев инвестиционных паев и счетов депо владельцев инвестиционных паев

Вид права: Общая долевая собственность

Объект права: Земельный участок для сельскохозяйственного производства, категория земель: земли сельскохозяйственного назначения, разрешенное использование: для ведения сельскохозяйственного производства, общая площадь 34877 кв. м, адрес объекта: Участок находится примерно в 3 км по направлению на юго-запад от ориентира с. Ключи, расположенного за пределами участка, адрес ориентира: р-н Малосердобинский

Кадастровый (или условный) номер: 58:17:130201:27

Существующие ограничения (обременения) права: не зарегистрировано  
о чем в Едином государственном реестре прав на недвижимое имущество и сделок с ним "14" июля 2011 года сделана запись регистрации № 58-58-12/006/2011-291


Закрýтый паевой инвестиционный фонд "Финам-Капитальные вложения"

Вид права: Общая долевая собственность

Объект права: Земельный участок для сельскохозяйственного производства, категория земель: земли сельскохозяйственного назначения, разрешенное использование: для ведения сельскохозяйственного производства, общая площадь 34877 кв. м, адрес объекта: Участок находится примерно в 3 км по направлению на юго-запад от ориентира с. Ключи, расположенного за пределами участка, адрес ориентира: р-н Малосердобинский

Регистратор

Казенкин С. А.



58 АБ № 011001



# СВЯТАТО

## ФЕДЕРАЛЬНОЙ СЛУЖБЫ ГОСУДАРСТВЕННОЙ РЕГИСТРАЦИИ ПРАВА

Управление Федеральной службы государственной регистрации, кадастра и картографии по Пензенской области

повторное, взамен свидетельства: серия 58-АБ № 010901, дата выдачи 14.07.2011

Дата выдачи: "16" июля 2011 года  
Документы-основания: • Договор купли-продажи земельных участков от 23.06.2011г. №44-06/2011/ДУ/КВ

Субъект (субъекты) права: Владельцы инвестиционных паев  
Закрытый рентный паевой инвестиционный фонд "Финанс-Капитальные вложения", данные о которых устанавливаются на основании данных лицевых счетов владельцев инвестиционных паев в реестре владельцев инвестиционных паев и счетов депо владельцев инвестиционных паев

Вид права: Общая долевая собственность

Объект права: Земельный участок для сельскохозяйственного производства, категория земель: земли сельскохозяйственного назначения, разрешенное использование: для ведения сельскохозяйственного производства, общая площадь 232196 кв. м, адрес объекта: Участок находится примерно в 2,3 км по направлению на юго-запад от ориентира с.Ключи, расположенного за пределами участка, адрес ориентира: р-н Малосердобинский

Кадастровый (или условный) номер: 58:17:060104:11

Существующие ограничения (обременения) права: не зарегистрировано  
о чем в Едином государственном реестре прав на недвижимое имущество и сделок с ним "14" июля 2011 года сделана запись регистрации № 58-58-12/006/2011-292

Исполнительный лист

Суд

Суд

Суд

Суд

Суд

Суд

Суд

Суд

Суд

Суд

Суд

Суд

Суд

Суд

Суд

Суд

Суд

Суд

Суд

Суд

Суд

Суд

Суд

Суд

Суд

Суд

Суд

Суд

58 АБ № 011002



Регистратор

Казенкин С. А.

М.П. (подпись)



# СВЯТАТО

## ФЕДЕРАЛЬНОЙ СЛУЖБЫ ГОСУДАРСТВЕННОЙ РЕГИСТРАЦИИ ПРАВА

Управление Федеральной службы государственной регистрации, кадастра и картографии по Пензенской области

повторное, взамен свидетельства: серия 58-АБ № 010902, дата выдачи 14.07.2011

Дата выдачи: "16" июля 2011 года  
Документы-основания: • Договор купли-продажи земельных участков от 23.06.2011г. №44-06/2011/ДУ/КВ

Субъект (субъекты) права: Владельцы инвестиционных паев  
Закрытый рентный паевой инвестиционный фонд "Финанс-Капитальные вложения", данные о которых устанавливаются на основании данных лицевых счетов владельцев инвестиционных паев в реестре владельцев инвестиционных паев и счетов депо владельцев инвестиционных паев

Вид права: Общая долевая собственность

Объект права: Земельный участок для сельскохозяйственного производства, категория земель: земли сельскохозяйственного назначения, разрешенное использование: для ведения сельскохозяйственного производства, общая площадь 129603 кв. м, адрес объекта: Участок находится примерно в 3,9 км по направлению на юго-запад от ориентира с.Ключи, расположенного за пределами участка, адрес ориентира: р-н Малосердобинский

Кадастровый (или условный) номер: 58:17:060104:15

Существующие ограничения (обременения) права: не зарегистрировано  
о чем в Едином государственном реестре прав на недвижимое имущество и сделок с ним "14" июля 2011 года сделана запись регистрации № 58-58-12/006/2011-293

Исполнительный лист

Суд

Суд

Суд

Суд

Суд

Суд

Суд

Суд

Суд

Суд

Суд

Суд

Суд

Суд

Суд

Суд

Суд

Суд

Суд

Суд

Суд

Суд

Суд

Суд

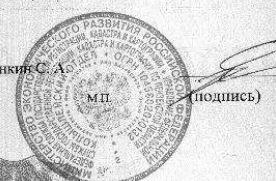
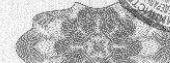
Суд

Суд

Суд

Суд

58 АБ № 011003



Регистратор

Казенкин С. А.

М.П. (подпись)



**СВЯТАТО**

**ФЕДЕРАЛЬНОЕ АГЕНТСТВО  
ПО ГОСУДАРСТВЕННОЙ РЕГИСТРАЦИИ ПРАВА**

Управление Федеральной службы государственной регистрации,  
кадастра и картографии по Пензенской области

повторное, взамен свидетельства: серия 58-АБ № 010902, дата выдачи 14.07.2011

Дата выдачи: "16" июля 2011 года

Документы-основания: • Договор купли-продажи земельных участков от 23.06.2011г. №44-06/2011/ДУ/КВ

Субъект (субъекты) права: Владельцы инвестиционных паев  
Закрытый рентный паевой инвестиционный фонд "Финам-Капитальные вложения", данные о которых устанавливаются на основании данных лицевых счетов владельцев инвестиционных паев в реестре владельцев инвестиционных паев и счетов депо владельцев инвестиционных паев

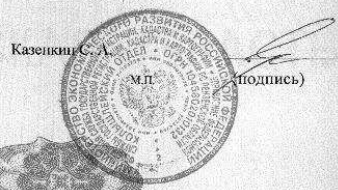
Вид права: Общая долевая собственность

Объект права: Земельный участок для сельскохозяйственного производства, категория земель: земли сельскохозяйственного назначения, разрешенное использование: для ведения сельскохозяйственного производства, общая площадь 53010 кв. м, адрес объекта: Участок находится примерно в 2,35 км по направлению на юго-запад от ориентира с.Ключи, расположенного за пределами участка, адрес ориентира: р-н Малосердобинский

Кадастровый (или условный) номер: 58:17:060104:14

Существующие ограничения (обременения) права: не зарегистрировано  
о чем в Едином государственном реестре прав на недвижимое имущество и сделок с ним "14" июля 2011 года сделана запись регистрации № 58-58-12/006/2011-294

С. Регистратор  
Казенкин С. А.  
М.П.  
Подпись



58 АБ № 011004



**СВЯТАТО**

**ФЕДЕРАЛЬНОЕ АГЕНТСТВО  
ПО ГОСУДАРСТВЕННОЙ РЕГИСТРАЦИИ ПРАВА**

Управление Федеральной службы государственной регистрации,  
кадастра и картографии по Пензенской области

повторное, взамен свидетельства: серия 58-АБ № 010920, дата выдачи 14.07.2011

Дата выдачи: "16" июля 2011 года

Документы-основания: • Договор купли-продажи земельных участков от 23.06.2011г. №44-06/2011/ДУ/КВ

Субъект (субъекты) права: Владельцы инвестиционных паев  
Закрытый рентный паевой инвестиционный фонд "Финам-Капитальные вложения", данные о которых устанавливаются на основании данных лицевых счетов владельцев инвестиционных паев в реестре владельцев инвестиционных паев и счетов депо владельцев инвестиционных паев


Вид права: Общая долевая собственность

Объект права: Земельный участок для сельскохозяйственного производства, категория земель: земли сельскохозяйственного назначения, общая площадь 3021128 кв. м, адрес объекта: Участок находится примерно в 3,4 км по направлению на северо-запад от ориентира с. Ключи, расположенного за пределами участка, адрес ориентира: р-н Малосердобинский

Кадастровый (или условный) номер: 58:17:060103:67

Существующие ограничения (обременения) права: не зарегистрировано  
о чем в Едином государственном реестре прав на недвижимое имущество и сделок с ним "14" июля 2011 года сделана запись регистрации № 58-58-12/006/2011-210

С. Регистратор  
Казенкин С. А.  
М.П.  
Подпись



58 АБ № 011005

РОССИЙСКАЯ ФЕДЕРАЦИЯ  
ЕДИНЫЙ ГОСУДАРСТВЕННЫЙ РЕЕСТР ПРАВ НА НЕДВИЖИМОЕ ИМУЩЕСТВО И СДЕЛОК С НИМ

**ОБНАРУЖЕНО**  
**О ГОСУДАРСТВЕННОЙ РЕГИСТРАЦИИ ПРАВА**  
Управление Федеральной службы государственной регистрации,  
кадастра и картографии по Пензенской области

повторное, взамен свидетельства: серия 58-АБ № 010919, дата выдачи 14.07.2011

Дата выдачи: "16" июля 2011 года  
Документы-основания: • Договор купли-продажи земельных участков от 23.06.2011 г. №44-06/2011/ДУ/КВ

Субъект (субъекты) права: Владельцы инвестиционных паев  
Закрýтый рентный паевой инвестиционный фонд "Финам-Капитальные вложения", данные о которых устанавливаются на основании данных лицевых счетов владельцев инвестиционных паев в реестре владельцев инвестиционных паев и счетов депо владельцев инвестиционных паев

Вид права: Общая долевая собственность

Объект права: Земельный участок для сельскохозяйственного производства, категория земель: земли сельскохозяйственного назначения, общая площадь 521567 кв. м, адрес объекта: Участок находится примерно в 2,4 км по направлению на северо-запад от ориентира с. Ключи, расположенного за пределами участка, адрес ориентира: р-н Малосердобинский

Кадастровый (или условный) номер: 58:17:060103:69

Существующие ограничения (обременения) права: не зарегистрировано  
о чем в Едином государственном реестре прав на недвижимое имущество и сделок с ним "14" июля 2011 года сделана запись регистрации № 58-58-12/006/2011-209

Субъект (субъекты) права:

Земельный участок:

Вид права:

Объект права:

Субъект (субъекты) права:

Земельный участок:

Вид права:

Объект права:

Субъект (субъекты) права:

Земельный участок:

Вид права:

Объект права:

Субъект (субъекты) права:

Земельный участок:

Вид права:


Объект права:

Субъект (субъекты) права:

Земельный участок:

Вид права:

Казенкин С. А.



МП (подпись)

58 АБ № 011006

РОССИЙСКАЯ ФЕДЕРАЦИЯ  
ЕДИНЫЙ ГОСУДАРСТВЕННЫЙ РЕЕСТР ПРАВ НА НЕДВИЖИМОЕ ИМУЩЕСТВО И СДЕЛОК С НИМ

**ОБНАРУЖЕНО**  
**О ГОСУДАРСТВЕННОЙ РЕГИСТРАЦИИ ПРАВА**  
Управление Федеральной службы государственной регистрации,  
кадастра и картографии по Пензенской области

повторное, взамен свидетельства: серия 58-АБ № 010918, дата выдачи 14.07.2011

Дата выдачи: "16" июля 2011 года  
Документы-основания: • Договор купли-продажи земельных участков от 23.06.2011 г. №44-06/2011/ДУ/КВ

Субъект (субъекты) права: Владельцы инвестиционных паев  
Закрýтый рентный паевой инвестиционный фонд "Финам-Капитальные вложения", данные о которых устанавливаются на основании данных лицевых счетов владельцев инвестиционных паев в реестре владельцев инвестиционных паев и счетов депо владельцев инвестиционных паев

Вид права: Общая долевая собственность

Объект права: Земельный участок для сельскохозяйственного производства, категория земель: земли сельскохозяйственного назначения, разрешенное использование: для ведения сельскохозяйственного производства, общая площадь 113748 кв. м, адрес объекта: Участок находится примерно в 0,4 км по направлению на юго-запад от ориентира с.Петровка, расположенного за пределами участка, адрес ориентира: р-н Малосердобинский

Кадастровый (или условный) номер: 58:17:060301:65

Существующие ограничения (обременения) права: не зарегистрировано  
о чем в Едином государственном реестре прав на недвижимое имущество и сделок с ним "14" июля 2011 года сделана запись регистрации № 58-58-12/006/2011-208

Субъект (субъекты) права:

Земельный участок:

Вид права:

Объект права:

Субъект (субъекты) права:

Земельный участок:

Вид права:

Объект права:

Субъект (субъекты) права:

Земельный участок:

Вид права:

Объект права:

Субъект (субъекты) права:

Земельный участок:

Вид права:


Объект права:

Субъект (субъекты) права:

Земельный участок:

Вид права:

Казенкин С. А.



МП (подпись)

58 АБ № 011007



## ОБЯЗАТЕЛЬНОСТЬ

### О ГОСУДАРСТВЕННОЙ РЕГИСТРАЦИИ ПРАВА

Управление Федеральной службы государственной регистрации,  
кадастра и картографии по Пензенской области

повторное, взамен свидетельства: серия 58-АБ № 010917, дата выдачи 14.07.2011

Дата выдачи: "16" июля 2011 года

Документы-основания: • Договор купли-продажи земельных участков от 23.06.2011г. №44-06/2011/ДУ/КВ

Субъект (субъекты) права: Владельцы инвестиционных паев  
Закрýтый рентный паевой инвестиционный фонд "Финан-Капитальные вложения", данные о которых устанавливаются на основании данных лицевых счетов владельцев инвестиционных паев в реестре владельцев инвестиционных паев и счетов депо владельцев инвестиционных паев

Вид права: Общая долевая собственность

Объект права: Земельный участок для сельскохозяйственного производства, категория земель: земли сельскохозяйственного назначения, разрешенное использование: для ведения сельскохозяйственного производства, общая площадь 43894 кв. м, адрес объекта: Участок находится примерно в 0,2 км по направлению на запад от ориентира с.Петровка, расположенного за пределами участка, адрес ориентира: р-н Малосердобинский

Кадастровый (или условный) номер: 58:17:060301.61

Существующие ограничения (обременения) права: не зарегистрировано

о чем в Едином государственном реестре прав на недвижимое имущество и сделок с ним "14" июля 2011 года сделана запись регистрации № 58-58-12/006/2011-207

Дата выдачи: 14.07.2011

Место выдачи: Пенза

Объект: Земельный участок

Субъект: Инвестиционный паевой фонд

Наименование: Земельный участок

Земельный участок

Регистратор

Казенкин С.А.



58 АБ № 011008



## ОБЯЗАТЕЛЬНОСТЬ

### О ГОСУДАРСТВЕННОЙ РЕГИСТРАЦИИ ПРАВА

Управление Федеральной службы государственной регистрации,  
кадастра и картографии по Пензенской области

повторное, взамен свидетельства: серия 58-АБ № 010916, дата выдачи 14.07.2011

Дата выдачи: "16" июля 2011 года

Документы-основания: • Договор купли-продажи земельных участков от 23.06.2011г. №44-06/2011/ДУ/КВ

Субъект (субъекты) права: Владельцы инвестиционных паев  
Закрýтый рентный паевой инвестиционный фонд "Финан-Капитальные вложения", данные о которых устанавливаются на основании данных лицевых счетов владельцев инвестиционных паев в реестре владельцев инвестиционных паев и счетов депо владельцев инвестиционных паев

Вид права: Общая долевая собственность

Объект права: Земельный участок для сельскохозяйственного производства, категория земель: земли сельскохозяйственного назначения, разрешенное использование: для ведения сельскохозяйственного производства, общая площадь 114464 кв. м, адрес объекта: Участок находится примерно в 0,7 км по направлению на северо-запад от ориентира с.Петровка, расположенного за пределами участка, адрес ориентира: р-н Малосердобинский

Кадастровый (или условный) номер: 58:17:060301.63

Существующие ограничения (обременения) права: не зарегистрировано

о чем в Едином государственном реестре прав на недвижимое имущество и сделок с ним "14" июля 2011 года сделана запись регистрации № 58-58-12/006/2011-206

Дата выдачи: 14.07.2011

Место выдачи: Пенза

Объект: Земельный участок

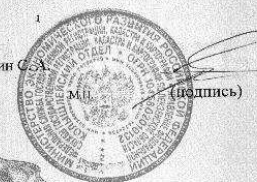
Субъект: Инвестиционный паевой фонд

Наименование: Земельный участок

Земельный участок

Регистратор

Казенкин С.А.



58 АБ № 011009





РОССИЙСКАЯ ФЕДЕРАЦИЯ  
ЕДИНЫЙ ГОСУДАРСТВЕННЫЙ РЕЕСТР ПРАВ НА НЕДВИЖИМОЕ ИМУЩЕСТВО И СДЕЛОК С НИМ

**ОБЩЕСТВЕННО-ПРАВОВОЕ СВИДЕТЕЛЬСТВО**  
**О ГОСУДАРСТВЕННОЙ РЕГИСТРАЦИИ ПРАВА**

Управление Федеральной службы государственной регистрации, кадастра и картографии по Пензенской области

повторное, взамен свидетельства: серия 58-АБ № 010813, дата выдачи 14.07.2011

**Дата выдачи:** "16" июля 2011 года

**Документы-основания:** • Договор купли-продажи земельных участков от 23.06.2011г. №44-06/2011/ДУ/КВ

**Субъект (субъекты) права:** Владельцы инвестиционных паев  
Закрýтый публичный паевой инвестиционный фонд "Финанс-Капитальные вложения", данные о которых устанавливаются на основании данных лицевых счетов владельцев инвестиционных паев в реестре владельцев инвестиционных паев и счетов депо владельцев инвестиционных паев

**Вид права:** Общая долевая собственность

**Объект права:** Земельный участок для сельскохозяйственного производства, категория земель: земли сельскохозяйственного назначения, разрешенное использование: для ведения сельскохозяйственного производства, общая площадь 20095 кв. м, адрес объекта: Участок находится примерно в 2,8 км по направлению на северо-запад от ориентира, с.Петровка, расположенного за пределами участка, адрес ориентира: р-н Малосердобинский

**Кадастровый (или условный) номер:** 58:17:060301:47

**Существующие ограничения (обременения) права:** не зарегистрировано  
о чем в Едином государственном реестре прав на недвижимое имущество и сделок с ним "14" июля 2011 года сделана запись регистрации № 58-58-12/006/2011-203

Регистратор Казенкин С.А. м.п. (подпись)

58 АБ № 011013

РОССИЙСКАЯ ФЕДЕРАЦИЯ  
ЕДИНЫЙ ГОСУДАРСТВЕННЫЙ РЕЕСТР ПРАВ НА НЕДВИЖИМОЕ ИМУЩЕСТВО И СДЕЛОК С НИМ

**ОБЩЕСТВЕННО-ПРАВОВОЕ СВИДЕТЕЛЬСТВО**  
**О ГОСУДАРСТВЕННОЙ РЕГИСТРАЦИИ ПРАВА**

Управление Федеральной службы государственной регистрации, кадастра и картографии по Пензенской области

повторное, взамен свидетельства: серия 58-АБ № 010812, дата выдачи 14.07.2011

**Дата выдачи:** "16" июля 2011 года

**Документы-основания:** • Договор купли-продажи земельных участков от 23.06.2011г. №44-06/2011/ДУ/КВ

**Субъект (субъекты) права:** Владельцы инвестиционных паев  
Закрýтый публичный паевой инвестиционный фонд "Финанс-Капитальные вложения", данные о которых устанавливаются на основании данных лицевых счетов владельцев инвестиционных паев в реестре владельцев инвестиционных паев и счетов депо владельцев инвестиционных паев

**Вид права:** Общая долевая собственность

**Объект права:** Земельный участок для сельскохозяйственного производства, категория земель: земли сельскохозяйственного назначения, разрешенное использование: для ведения сельскохозяйственного производства, общая площадь 26515 кв. м, адрес объекта: Участок находится примерно в 2,4 км по направлению на запад от ориентира с.Петровка, расположенного за пределами участка, адрес ориентира: р-н Малосердобинский

**Кадастровый (или условный) номер:** 58:17:060301:48

**Существующие ограничения (обременения) права:** не зарегистрировано  
о чем в Едином государственном реестре прав на недвижимое имущество и сделок с ним "14" июля 2011 года сделана запись регистрации № 58-58-12/006/2011-202

Регистратор Казенкин С.А. м.п. (подпись)

58 АБ № 011014



# СВЯДЕТЕЛЬСТВО

## О ГОСУДАРСТВЕННОЙ РЕГИСТРАЦИИ ПРАВА

Управление Федеральной службы государственной регистрации, кадастра и картографии по Пензенской области

повторное, взамен свидетельства: серия 58-АБ № 010811, дата выдачи 14.07.2011

**Дата выдачи:** "16" июля 2011 года

**Документы-основания:** • Договор купли-продажи земельных участков от 23.06.2011 г. №44-06/2011/ДУ/КВ

**Субъект (субъекты) права:** Владельцы инвестиционных паев  
Закрýтый пентный паевой инвестиционный фонд "Финам-Капитальные вложения", данные о которых устанавливаются на основании данных лицевых счетов владельцев инвестиционных паев в реестре владельцев инвестиционных паев и счетов депо владельцев инвестиционных паев

**Вид права:** Общая долевая собственность

**Объект права:** Земельный участок для сельскохозяйственного производства, категория земель: земли сельскохозяйственного назначения, разрешенное использование: для ведения сельскохозяйственного производства, общая площадь: 20418 кв. м, адрес объекта: Участок находится примерно в 0,4 км по направлению на северо-восток от ориентира с.Петровка, расположенного за пределами участка, адрес ориентира: р-н Малосердобинский

**Кадастровый (или условный) номер:** 58:17:060402:31

**Существующие ограничения (обременения) права:** не зарегистрировано  
о чем в Едином государственном реестре прав на недвижимое имущество и сделок с ним "14" июля 2011 года сделана запись регистрации № 58-58-12/006/2011-201

Закрýтый пентный паевой инвестиционный фонд "Финам-Капитальные вложения", данные о котором устанавливаются на основании данных лицевых счетов владельцев инвестиционных паев в реестре владельцев инвестиционных паев и счетов депо владельцев инвестиционных паев

В соответствии с п. 1 ст. 16 Федерального закона от 29.07.2007 № 247-ФЗ "О государственном кадастре недвижимости" и п. 1 ст. 12 Федерального закона от 29.07.2007 № 247-ФЗ "О государственном кадастре недвижимости"

Кадастровый номер: 58:17:060402:31

Регистратор

Казенкин С. А.



(подпись)

58 АБ № 011015



# СВЯДЕТЕЛЬСТВО

## О ГОСУДАРСТВЕННОЙ РЕГИСТРАЦИИ ПРАВА

Управление Федеральной службы государственной регистрации, кадастра и картографии по Пензенской области

повторное, взамен свидетельства: серия 58-АБ № 010811, дата выдачи 14.07.2011

**Дата выдачи:** "16" июля 2011 года

**Документы-основания:** • Договор купли-продажи земельных участков от 23.06.2011 г. №44-06/2011/ДУ/КВ

**Субъект (субъекты) права:** Владельцы инвестиционных паев  
Закрýтый пентный паевой инвестиционный фонд "Финам-Капитальные вложения", данные о которых устанавливаются на основании данных лицевых счетов владельцев инвестиционных паев в реестре владельцев инвестиционных паев и счетов депо владельцев инвестиционных паев

**Вид права:** Общая долевая собственность

**Объект права:** Земельный участок для сельскохозяйственного производства, категория земель: земли сельскохозяйственного назначения, разрешенное использование: для ведения сельскохозяйственного производства, общая площадь: 34586 кв. м, адрес объекта: Участок находится примерно в 2,9 км по направлению на юго-восток от ориентира с.Петровка, расположенного за пределами участка, адрес ориентира: р-н Малосердобинский

**Кадастровый (или условный) номер:** 58:17:060402:28

**Существующие ограничения (обременения) права:** не зарегистрировано  
о чем в Едином государственном реестре прав на недвижимое имущество и сделок с ним "14" июля 2011 года сделана запись регистрации № 58-58-12/006/2011-200

Закрýтый пентный паевой инвестиционный фонд "Финам-Капитальные вложения", данные о котором устанавливаются на основании данных лицевых счетов владельцев инвестиционных паев в реестре владельцев инвестиционных паев и счетов депо владельцев инвестиционных паев

В соответствии с п. 1 ст. 16 Федерального закона от 29.07.2007 № 247-ФЗ "О государственном кадастре недвижимости" и п. 1 ст. 12 Федерального закона от 29.07.2007 № 247-ФЗ "О государственном кадастре недвижимости"

Кадастровый номер: 58:17:060402:28

Регистратор

Казенкин С. А.



(подпись)

58 АБ № 011016

РОССИЙСКАЯ ФЕДЕРАЦИЯ  
ЕДИНЫЙ ГОСУДАРСТВЕННЫЙ РЕЕСТР ПРАВ НА НЕДВИЖИМОЕ ИМУЩЕСТВО И СДЕЛОК С НИМ

**СВИДЕТЕЛЬСТВО**  
О ГОСУДАРСТВЕННОЙ РЕГИСТРАЦИИ ПРАВА

Управление Федеральной службы государственной регистрации,  
кадастра и картографии по Пензенской области

повторное, взамен свидетельства: серия 58-АБ № 010809, дата выдачи 14.07.2011

Дата выдачи: "16" июля 2011 года  
Документы-основания: • Договор купли-продажи земельных участков от 23.06.2011г. №44-06/2011/ДУ/КВ

Субъект (субъекты) права: Владельцы инвестиционных паев  
Закрýтый рентный паевой инвестиционный фонд "Финам-Капитальные вложения", данные о которых устанавливаются на основании данных лицевых счетов владельцев инвестиционных паев в реестре владельцев инвестиционных паев и счетов депо владельцев инвестиционных паев

Вид права: Общая долевая собственность

Объект права: Земельный участок для сельскохозяйственного производства, категория земель: земли сельскохозяйственного назначения, разрешенное использование: для ведения сельскохозяйственного производства, общая площадь 50066 кв. м, адрес объекта: Участок находится примерно в 2,1 км по направлению на юго-восток от ориентира с.Петровка, расположенного за пределами участка, адрес ориентира: р-н Малосердобинский

Кадастровый (или условный) номер: 58-17:060402:27

Существующие ограничения (обременения) права: не зарегистрировано  
в Едином государственном реестре прав на недвижимое имущество и сделок с ним "14" июля 2011 года сделана запись регистрации № 58-58-12/006/2011-199

Регистратор

Казенкин С. А.

(подпись)

58 АБ № 011017

РОССИЙСКАЯ ФЕДЕРАЦИЯ  
ЕДИНЫЙ ГОСУДАРСТВЕННЫЙ РЕЕСТР ПРАВ НА НЕДВИЖИМОЕ ИМУЩЕСТВО И СДЕЛОК С НИМ

**СВИДЕТЕЛЬСТВО**  
О ГОСУДАРСТВЕННОЙ РЕГИСТРАЦИИ ПРАВА

Управление Федеральной службы государственной регистрации,  
кадастра и картографии по Пензенской области

повторное, взамен свидетельства: серия 58-АБ № 010808, дата выдачи 14.07.2011

Дата выдачи: "16" июля 2011 года  
Документы-основания: • Договор купли-продажи земельных участков от 23.06.2011г. №44-06/2011/ДУ/КВ

Субъект (субъекты) права: Владельцы инвестиционных паев  
Закрýтый рентный паевой инвестиционный фонд "Финам-Капитальные вложения", данные о которых устанавливаются на основании данных лицевых счетов владельцев инвестиционных паев в реестре владельцев инвестиционных паев и счетов депо владельцев инвестиционных паев

Вид права: Общая долевая собственность

Объект права: Земельный участок для сельскохозяйственного производства, категория земель: земли сельскохозяйственного назначения, разрешенное использование: для ведения сельскохозяйственного производства, общая площадь 48518 кв. м, адрес объекта: Участок находится примерно в 1 км по направлению на юго-восток от ориентира с.Петровка, расположенного за пределами участка, адрес ориентира: р-н Малосердобинский

Кадастровый (или условный) номер: 58-17:060402:24

Существующие ограничения (обременения) права: не зарегистрировано  
в Едином государственном реестре прав на недвижимое имущество и сделок с ним "14" июля 2011 года сделана запись регистрации № 58-58-12/006/2011-198

Регистратор

Казенкин С. А.

(подпись)

58 АБ № 011018



## СВЯДЕТЕЛЬСТВО

### ФЕДЕРАЛЬНОЙ СЛУЖБЫ ГОСУДАРСТВЕННОЙ РЕГИСТРАЦИИ ПРАВ

Управление Федеральной службы государственной регистрации, кадастра и картографии по Пензенской области

повторное, взамен свидетельства: серия 58-АБ № 010807, дата выдачи 14.07.2011

**Дата выдачи:** "16" июля 2011 года

**Документы-основания:** • Договор купли-продажи земельных участков от 23.06.2011 г. №44-06/2011/ДУ/КВ

**Субъект (субъекты) права:** Владельцы инвестиционных паев  
Закрýтый пайный паевой инвестиционный фонд "Финан-Капитальные вложения", данные о которых устанавливаются на основании данных лицевых счетов владельцев инвестиционных паев в реестре владельцев инвестиционных паев и счетов депо владельцев инвестиционных паев

**Вид права:** Общая долевая собственность

**Объект права:** Земельный участок для сельскохозяйственного производства, категория земель: земли сельскохозяйственного назначения, разрешенное использование: для ведения сельскохозяйственного производства, общая площадь 44226 кв. м, адрес объекта: Участок находится примерно в 0,5 км по направлению на восток от ориентира с.Петровка, расположенного за пределами участка, адрес ориентира: р-н Малосердобинский

**Кадастровый (или условный) номер:** 58:17:060402:23

**Существующие ограничения (обременения) права:** не зарегистрировано о чем в Едином государственном реестре прав на недвижимое имущество и сделок с ним "14" июля 2011 года сделана запись регистрации № 58-58-12/006/2011-197

Земельный участок  
находится на территории  
Муниципального образования  
с.Петровка  
Малосердобинского района  
Пензенской области  
с кадастровым номером  
58:17:060402:23  
и площадью 44226 кв. м  
в соответствии с кадастровым  
планом от 14.07.2011 г. № 58-01/006/2011-196  
и является объектом  
государственной регистрации  
права собственности  
на недвижимое имущество  
в Едином государственном  
реестре прав на недвижимое  
имущество и сделок с ним  
от 14.07.2011 г. № 58-58-12/006/2011-197

Регистратор

Казенкин С. А.

МП

(подпись)

58 АБ № 011019



## СВЯДЕТЕЛЬСТВО

### ФЕДЕРАЛЬНОЙ СЛУЖБЫ ГОСУДАРСТВЕННОЙ РЕГИСТРАЦИИ ПРАВ

Управление Федеральной службы государственной регистрации, кадастра и картографии по Пензенской области

повторное, взамен свидетельства: серия 58-АБ № 010806, дата выдачи 14.07.2011

**Дата выдачи:** "16" июля 2011 года

**Документы-основания:** • Договор купли-продажи земельных участков от 23.06.2011 г. №44-06/2011/ДУ/КВ

**Субъект (субъекты) права:** Владельцы инвестиционных паев  
Закрýтый пайный паевой инвестиционный фонд "Финан-Капитальные вложения", данные о которых устанавливаются на основании данных лицевых счетов владельцев инвестиционных паев в реестре владельцев инвестиционных паев и счетов депо владельцев инвестиционных паев

**Вид права:** Общая долевая собственность

**Объект права:** Земельный участок для сельскохозяйственного производства, категория земель: земли сельскохозяйственного назначения, разрешенное использование: для ведения сельскохозяйственного производства, общая площадь 16585 кв. м, адрес объекта: Участок находится примерно в 0,34 км по направлению на восток от ориентира с.Петровка, расположенного за пределами участка, адрес ориентира: р-н Малосердобинский

**Кадастровый (или условный) номер:** 58:17:060402:20

**Существующие ограничения (обременения) права:** не зарегистрировано о чем в Едином государственном реестре прав на недвижимое имущество и сделок с ним "14" июля 2011 года сделана запись регистрации № 58-58-12/006/2011-196

Земельный участок  
находится на территории  
Муниципального образования  
с.Петровка  
Малосердобинского района  
Пензенской области  
с кадастровым номером  
58:17:060402:20  
и площадью 16585 кв. м  
в соответствии с кадастровым  
планом от 14.07.2011 г. № 58-01/006/2011-196  
и является объектом  
государственной регистрации  
права собственности  
на недвижимое имущество  
в Едином государственном  
реестре прав на недвижимое  
имущество и сделок с ним  
от 14.07.2011 г. № 58-58-12/006/2011-196

Регистратор

Казенкин С. А.

МП

(подпись)

58 АБ № 011020

РОССИЙСКАЯ ФЕДЕРАЦИЯ  
ЕДИНЫЙ ГОСУДАРСТВЕННЫЙ РЕЕСТР ПРАВ НА НЕДВИЖИМОЕ ИМУЩЕСТВО И СДЕЛОК С НИМ

**СВЯТАТЕЛЬСТВО**  
ГОСУДАРСТВЕННОЙ РЕГИСТРАЦИИ ПРАВА  
Управление Федеральной службы государственной регистрации,  
кадастра и картографии по Пензенской области

повторное, взамен свидетельства: серия 58-АБ № 010805, дата выдачи 14.07.2011

Дата выдачи: "16" июля 2011 года  
Документы-основания: • Договор купли-продажи земельных участков от 23.06.2011г. №44-06/2011/ДУ/КВ

Субъект (субъекты) права: Владельцы инвестиционных паев  
Закрытый рентный паевой инвестиционный фонд "Финам-Капитальные вложения", данные о которых устанавливаются на основании данных лицевых счетов владельцев инвестиционных паев в реестре владельцев инвестиционных паев и счетов депо владельцев инвестиционных паев

Вид права: Общая долевая собственность

Объект права: Земельный участок для сельскохозяйственного производства, категория земель: земли сельскохозяйственного назначения, разрешенное использование: для ведения сельскохозяйственного производства, общая площадь 269115 кв. м, адрес объекта: Участок находится примерно в 3 км по направлению на северо-запад от ориентира с.Петровка, расположенного за пределами участка, адрес ориентира: р-н Малосердобинский

Кадастровый (или условный) номер: 58:17:060401:41

Существующие ограничения (обременения) права: не зарегистрировано  
о чем в Едином государственном реестре прав на недвижимое имущество и сделок с ним "14" июля 2011 года сделана запись регистрации № 58-58-12/006/2011-195

Таким образом, в Едином государственном реестре прав на недвижимое имущество и сделок с ним "16" июля 2011 года записана регистрация права собственности на земельный участок, кадастровый номер которого 58:17:060401:41, площадью 269115 кв. м, расположенный по адресу: р-н Малосердобинский, с. Петровка, площадью 269115 кв. м, принадлежащий на праве собственности лицам, указанным в документах-основаниях.

В соответствии с требованиями Федерального закона от 21.06.2002 № 58-ФЗ "О государственном кадастре недвижимости" и Федерального закона от 21.06.2002 № 58-ФЗ "О государственном реестре недвижимости" в Едином государственном реестре прав на недвижимое имущество и сделок с ним "16" июля 2011 года записана регистрация права собственности на земельный участок, кадастровый номер которого 58:17:060401:41, площадью 269115 кв. м, расположенный по адресу: р-н Малосердобинский, с. Петровка, площадью 269115 кв. м, принадлежащий на праве собственности лицам, указанным в документах-основаниях.

Регистратор

Казенкин С. А.



(Подпись)

58 АБ № 011021

РОССИЙСКАЯ ФЕДЕРАЦИЯ  
ЕДИНЫЙ ГОСУДАРСТВЕННЫЙ РЕЕСТР ПРАВ НА НЕДВИЖИМОЕ ИМУЩЕСТВО И СДЕЛОК С НИМ

**СВЯТАТЕЛЬСТВО**  
ГОСУДАРСТВЕННОЙ РЕГИСТРАЦИИ ПРАВА  
Управление Федеральной службы государственной регистрации,  
кадастра и картографии по Пензенской области

повторное, взамен свидетельства: серия 58-АБ № 010804, дата выдачи 14.07.2011

Дата выдачи: "16" июля 2011 года  
Документы-основания: • Договор купли-продажи земельных участков от 23.06.2011г. №44-06/2011/ДУ/КВ

Субъект (субъекты) права: Владельцы инвестиционных паев  
Закрытый рентный паевой инвестиционный фонд "Финам-Капитальные вложения", данные о которых устанавливаются на основании данных лицевых счетов владельцев инвестиционных паев в реестре владельцев инвестиционных паев и счетов депо владельцев инвестиционных паев

Вид права: Общая долевая собственность

Объект права: Земельный участок для сельскохозяйственного производства, категория земель: земли сельскохозяйственного назначения, разрешенное использование: для ведения сельскохозяйственного производства, общая площадь 100075 кв. м, адрес объекта: Участок находится примерно в 1 км по направлению на восток от ориентира с.Петровка, расположенного за пределами участка, адрес ориентира: р-н Малосердобинский

Кадастровый (или условный) номер: 58:17:060402:18

Существующие ограничения (обременения) права: не зарегистрировано  
о чем в Едином государственном реестре прав на недвижимое имущество и сделок с ним "14" июля 2011 года сделана запись регистрации № 58-58-12/006/2011-194

Таким образом, в Едином государственном реестре прав на недвижимое имущество и сделок с ним "16" июля 2011 года записана регистрация права собственности на земельный участок, кадастровый номер которого 58:17:060402:18, площадью 100075 кв. м, расположенный по адресу: р-н Малосердобинский, с. Петровка, площадью 100075 кв. м, принадлежащий на праве собственности лицам, указанным в документах-основаниях.

В соответствии с требованиями Федерального закона от 21.06.2002 № 58-ФЗ "О государственном кадастре недвижимости" и Федерального закона от 21.06.2002 № 58-ФЗ "О государственном реестре недвижимости" в Едином государственном реестре прав на недвижимое имущество и сделок с ним "16" июля 2011 года записана регистрация права собственности на земельный участок, кадастровый номер которого 58:17:060402:18, площадью 100075 кв. м, расположенный по адресу: р-н Малосердобинский, с. Петровка, площадью 100075 кв. м, принадлежащий на праве собственности лицам, указанным в документах-основаниях.

Регистратор

Казенкин С. А.



(подпись)

58 АБ № 011022



# СВЯДЕТЕЛЬСТВО

## О ГОСУДАРСТВЕННОЙ РЕГИСТРАЦИИ ПРАВА

Управление Федеральной службы государственной регистрации, кадастра и картографии по Пензенской области

повторное, взамен свидетельства: серия 58-АБ № 010802, дата выдачи 14.07.2011

Дата выдачи: "16" июля 2011 года  
Документы-основания: • Договор купли-продажи земельных участков от 23.06.2011г. №44-06/2011/ДУ/КВ

Субъект (субъекты) права: Владельцы инвестиционных паев  
Закрýтый реитный паевой инвестиционный фонд "Финам-Капитальные вложения", данные о которых устанавливаются на основании данных лицевых счетов владельцев инвестиционных паев в реестре владельцев инвестиционных паев и счетов депо владельцев инвестиционных паев

Вид права: Общая долевая собственность

Объект права: Земельный участок для сельскохозяйственного производства, категория земель: земли сельскохозяйственного назначения, разрешенное использование: для ведения сельскохозяйственного производства, общая площадь 199103 кв. м, адрес объекта: Участок находится примерно в 1,6 км по направлению на северо-запад от ориентира с.Петровка, расположенного за пределами участка, адрес ориентира: р-н Малосердобинский

Кадастровый (или условный) номер: 58:17:060402:19

Существующие ограничения (обременения) права: не зарегистрировано  
о чем в Едином государственном реестре прав на недвижимое имущество и сделок с ним "14" июля 2011 года сделана запись регистрации № 58-58-12/006/2011-193

Земельный участок

Категория земель

Разрешенное использование

Общая площадь

Адрес объекта

Кадастровый номер

Условный номер

Дата государственной регистрации

Дата государственной регистрации

Дата государственной регистрации

Дата государственной регистрации

Дата государственной регистрации

Дата государственной регистрации

Дата государственной регистрации

Дата государственной регистрации

Дата государственной регистрации

Дата государственной регистрации

Дата государственной регистрации

Дата государственной регистрации

Дата государственной регистрации

Дата государственной регистрации

Дата государственной регистрации

Дата государственной регистрации

Дата государственной регистрации

Дата государственной регистрации

Дата государственной регистрации

Дата государственной регистрации

Дата государственной регистрации

Дата государственной регистрации

Дата государственной регистрации

Дата государственной регистрации

Дата государственной регистрации

Дата государственной регистрации

Дата государственной регистрации

Дата государственной регистрации

Дата государственной регистрации

Дата государственной регистрации

Дата государственной регистрации

Дата государственной регистрации

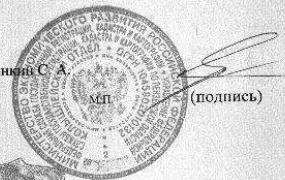
Дата государственной регистрации

Дата государственной регистрации

Дата государственной регистрации

58 АБ № 011023

Казенкин С. А.



(подпись)



# СВЯДЕТЕЛЬСТВО

## О ГОСУДАРСТВЕННОЙ РЕГИСТРАЦИИ ПРАВА

Управление Федеральной службы государственной регистрации, кадастра и картографии по Пензенской области

повторное, взамен свидетельства: серия 58-АБ № 010803, дата выдачи 14.07.2011

Дата выдачи: "16" июля 2011 года  
Документы-основания: • Договор купли-продажи земельных участков от 23.06.2011г. №44-06/2011/ДУ/КВ

Субъект (субъекты) права: Владельцы инвестиционных паев  
Закрýтый реитный паевой инвестиционный фонд "Финам-Капитальные вложения", данные о которых устанавливаются на основании данных лицевых счетов владельцев инвестиционных паев в реестре владельцев инвестиционных паев и счетов депо владельцев инвестиционных паев

Вид права: Общая долевая собственность

Объект права: Земельный участок для сельскохозяйственного производства, категория земель: земли сельскохозяйственного назначения, разрешенное использование: для ведения сельскохозяйственного производства, общая площадь 177287 кв. м, адрес объекта: Участок находится примерно в 2,1 км по направлению на северо-восток от ориентира с.Старое Славкино, расположенного за пределами участка, адрес ориентира: р-н Малосердобинский

Кадастровый (или условный) номер: 58:17:130702:29

Существующие ограничения (обременения) права: не зарегистрировано  
о чем в Едином государственном реестре прав на недвижимое имущество и сделок с ним "14" июля 2011 года сделана запись регистрации № 58-58-12/006/2011-192

Земельный участок

Категория земель

Разрешенное использование

Общая площадь

Адрес объекта

Кадастровый номер

Условный номер

Дата государственной регистрации

Дата государственной регистрации

Дата государственной регистрации

Дата государственной регистрации

Дата государственной регистрации

Дата государственной регистрации

Дата государственной регистрации

Дата государственной регистрации

Дата государственной регистрации

Дата государственной регистрации

Дата государственной регистрации

Дата государственной регистрации

Дата государственной регистрации

Дата государственной регистрации

Дата государственной регистрации

Дата государственной регистрации

Дата государственной регистрации

Дата государственной регистрации

Дата государственной регистрации

Дата государственной регистрации

Дата государственной регистрации

Дата государственной регистрации

Дата государственной регистрации

Дата государственной регистрации

Дата государственной регистрации

Дата государственной регистрации

Дата государственной регистрации

Дата государственной регистрации

Дата государственной регистрации

Дата государственной регистрации

Дата государственной регистрации

Дата государственной регистрации

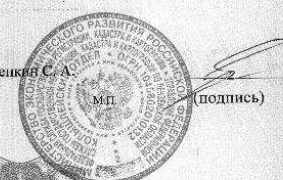
Дата государственной регистрации

Дата государственной регистрации

Дата государственной регистрации

58 АБ № 011024

Казенкин С. А.



(подпись)



## СВИДЕТЕЛЬСТВО

### ГОСУДАРСТВЕННОЙ РЕГИСТРАЦИИ ПРАВА

Управление Федеральной службы государственной регистрации,  
кадастра и картографии по Пензенской области

повторное, взамен свидетельства: серия 58-АБ № 010801, дата выдачи 14.07.2011

**Дата выдачи:** "16" июля 2011 года  
**Документы-основания:** • Договор купли-продажи земельных участков от 23.06.2011г. №44-06/2011/ДУ/КВ

**Субъект (субъекты) права:** Владельцы инвестиционных паев  
Закрытый рентный паевой инвестиционный фонд "Финан-Капитальные вложения", данные о которых устанавливаются на основании данных лицевых счетов владельцев инвестиционных паев в реестре владельцев инвестиционных паев и счетов депо владельцев инвестиционных паев

**Вид права:** Общая долевая собственность

**Объект права:** Земельный участок для сельскохозяйственного производства, категория земель: земли сельскохозяйственного назначения, разрешенное использование: для ведения сельскохозяйственного производства, общая площадь 196217 кв. м, адрес объекта: Участок находится примерно в 2,9 км по направлению на северо-восток от ориентира: с.Старое Славкино, расположенного за пределами участка, адрес ориентира: р-н Малосердобинский

**Кадастровый (или условный) номер:** 58:17:130702:32

**Существующие ограничения (обременения) права:** не зарегистрировано  
о чем в Едином государственном реестре прав на недвижимое имущество и сделок с ним "14" июля 2011 года сделана запись регистрации № 58-58-12/006/2011-191

Исполнительное производство № \_\_\_\_\_ от \_\_\_\_\_ г.

Вид документа: \_\_\_\_\_

Объект регистрации: \_\_\_\_\_

Земельный участок № \_\_\_\_\_

Исходящий номер: \_\_\_\_\_

Дата регистрации: \_\_\_\_\_

Исполнительное производство № \_\_\_\_\_ от \_\_\_\_\_ г.

Регистратор

Казенкин С. А.



(подпись)

58 АБ № 011025



## СВИДЕТЕЛЬСТВО

### ГОСУДАРСТВЕННОЙ РЕГИСТРАЦИИ ПРАВА

Управление Федеральной службы государственной регистрации,  
кадастра и картографии по Пензенской области

повторное, взамен свидетельства: серия 58-АБ № 010860, дата выдачи 14.07.2011

**Дата выдачи:** "16" июля 2011 года  
**Документы-основания:** • Договор купли-продажи земельных участков от 23.06.2011г. №44-06/2011/ДУ/КВ

**Субъект (субъекты) права:** Владельцы инвестиционных паев  
Закрытый рентный паевой инвестиционный фонд "Финан-Капитальные вложения", данные о которых устанавливаются на основании данных лицевых счетов владельцев инвестиционных паев в реестре владельцев инвестиционных паев и счетов депо владельцев инвестиционных паев

**Вид права:** Общая долевая собственность

**Объект права:** Земельный участок для сельскохозяйственного производства, категория земель: земли сельскохозяйственного назначения, разрешенное использование: для ведения сельскохозяйственного производства, общая площадь 926301 кв. м, адрес объекта: Участок находится примерно в 4,1 км по направлению на юг-запад от ориентира с.Старое Славкино, расположенного за пределами участка, адрес ориентира: р-н Малосердобинский

**Кадастровый (или условный) номер:** 58:17:130701:18

**Существующие ограничения (обременения) права:** не зарегистрировано  
о чем в Едином государственном реестре прав на недвижимое имущество и сделок с ним "14" июля 2011 года сделана запись регистрации № 58-58-12/006/2011-190

Исполнительное производство № \_\_\_\_\_ от \_\_\_\_\_ г.

Вид документа: \_\_\_\_\_

Объект регистрации: \_\_\_\_\_

Земельный участок № \_\_\_\_\_

Исходящий номер: \_\_\_\_\_

Дата регистрации: \_\_\_\_\_

Исполнительное производство № \_\_\_\_\_ от \_\_\_\_\_ г.

Регистратор

Казенкин С. А.



(подпись)

58 АБ № 011026

РОССИЙСКАЯ ФЕДЕРАЦИЯ  
ЕДИНЫЙ ГОСУДАРСТВЕННЫЙ РЕЕСТР ПРАВ НА НЕДВИЖИМОЕ ИМУЩЕСТВО И СДЕЛОК С НИМ

## СВИДЕТЕЛЬСТВО

### О ГОСУДАРСТВЕННОЙ РЕГИСТРАЦИИ ПРАВА

Управление Федеральной службы государственной регистрации,  
кадастра и картографии по Пензенской области

повторное, взамен свидетельства: серия 58-АБ № 010859, дата выдачи 14.07.2011

Дата выдачи: "16" июля 2011 года  
Документы-основания: • Договор купли-продажи земельных участков от 23.06.2011г. №44-06/2011/ДУ/КВ

**Субъект (субъекты) права:** Владельцы инвестиционных паев  
Закрытый рентный паевой инвестиционный фонд "Финан-Капитальные вложения", данные о которых устанавливаются на основании данных лицевых счетов владельцев инвестиционных паев в реестре владельцев инвестиционных паев и счетов депо владельцев инвестиционных паев

**Вид права:** Общая долевая собственность

**Объект права:** Земельный участок для сельскохозяйственного производства, категория земель: земли сельскохозяйственного назначения, разрешенное использование: для ведения сельскохозяйственного производства, общая площадь 980687 кв. м, адрес объекта: Участок находится примерно в 2,1 км по направлению на юг от ориентира с.Старое Славкино, расположенного за пределами участка, адрес ориентира: р-н Малосердобинский

**Кадастровый (или условный) номер:** 58:17:130702:45

**Существующие ограничения (обременения) права:** не зарегистрировано  
о чем в Едином государственном реестре прав на недвижимое имущество и сделок с ним "14" июля 2011 года сделана запись регистрации № 58-58-12/006/2011-189

Исполнительный лист

Судебный приказ

Земельный участок

Исковое заявление

Исполнительный лист

Судебный приказ

Земельный участок

Исковое заявление

Исполнительный лист

Судебный приказ

Земельный участок

Исковое заявление

Исполнительный лист

Судебный приказ

Земельный участок

Исковое заявление

Исполнительный лист

Судебный приказ

Земельный участок

Исковое заявление

Исполнительный лист

Судебный приказ

Земельный участок

Исковое заявление

Исполнительный лист

Судебный приказ

Земельный участок

Исковое заявление

Исполнительный лист

Судебный приказ

Земельный участок

58 АБ № 011027

Казенкин С.А.

(подпись)

РОССИЙСКАЯ ФЕДЕРАЦИЯ  
ЕДИНЫЙ ГОСУДАРСТВЕННЫЙ РЕЕСТР ПРАВ НА НЕДВИЖИМОЕ ИМУЩЕСТВО И СДЕЛОК С НИМ

## СВИДЕТЕЛЬСТВО

### О ГОСУДАРСТВЕННОЙ РЕГИСТРАЦИИ ПРАВА

Управление Федеральной службы государственной регистрации,  
кадастра и картографии по Пензенской области

повторное, взамен свидетельства: серия 58-АБ № 010857, дата выдачи 14.07.2011

Дата выдачи: "16" июля 2011 года  
Документы-основания: • Договор купли-продажи земельных участков от 23.06.2011г. №44-06/2011/ДУ/КВ

**Субъект (субъекты) права:** Владельцы инвестиционных паев  
Закрытый рентный паевой инвестиционный фонд "Финан-Капитальные вложения", данные о которых устанавливаются на основании данных лицевых счетов владельцев инвестиционных паев в реестре владельцев инвестиционных паев и счетов депо владельцев инвестиционных паев

**Вид права:** Общая долевая собственность

**Объект права:** Земельный участок для сельскохозяйственного производства, категория земель: земли сельскохозяйственного назначения, разрешенное использование: для ведения сельскохозяйственного производства, общая площадь 945676 кв. м, адрес объекта: Участок находится примерно в 4,5 км по направлению на северо-восток от ориентира с.Старое Славкино, расположенного за пределами участка, адрес ориентира: р-н Малосердобинский

**Кадастровый (или условный) номер:** 58:17:060104:10

**Существующие ограничения (обременения) права:** не зарегистрировано  
о чем в Едином государственном реестре прав на недвижимое имущество и сделок с ним "14" июля 2011 года сделана запись регистрации № 58-58-12/006/2011-188

Исполнительный лист

Судебный приказ

Земельный участок

Исковое заявление

Исполнительный лист

Судебный приказ

Земельный участок

Исковое заявление

Исполнительный лист

Судебный приказ

Земельный участок

Исковое заявление

Исполнительный лист

Судебный приказ

Земельный участок

Исковое заявление

Исполнительный лист

Судебный приказ

Земельный участок

Исковое заявление

Исполнительный лист

Судебный приказ

Земельный участок

Исковое заявление

Исполнительный лист

Судебный приказ

Земельный участок

Исковое заявление

Исполнительный лист

Судебный приказ

Земельный участок

58 АБ № 011028

Казенкин С.А.

(подпись)





# ОБНАТЕНАЪСТВО

## О ГОСУДАРСТВЕННОЙ РЕГИСТРАЦИИ ПРАВА

Управление Федеральной службы государственной регистрации, кадастра и картографии по Пензенской области

повторное, взамен свидетельства: серия 58-АБ № 010858, дата выдачи 14.07.2011

Дата выдачи: "16" июля 2011 года

Документы-основания: • Договор купли-продажи земельных участков от 23.06.2011г. №44-06/2011/ДУ/КВ

Субъект (субъекты) права: Владельцы инвестиционных паев  
Закрýтый рентный пaсовый инвестиционный фонд "Финам-Капитальные вложения", данные о которых устанавливаются на основании данных лицевых счетов владельцев инвестиционных паев в реестре владельцев инвестиционных паев и счетов депо владельцев инвестиционных паев

Вид права: Общая долевая собственность

Объект права: Земельный участок для сельскохозяйственного производства, категория земель: земли сельскохозяйственного назначения, разрешенное использование: для ведения сельскохозяйственного производства, общая площадь 520262 кв. м, адрес объекта: Участок находится примерно в 3,6 км по направлению на восток от ориентира с.Старое Славкино, расположенного за пределами участка, адрес ориентира: р-н Малосердобинский

Кадастровый (или условный) номер: 58:17:060105:18

Существующие ограничения (обременения) права: не зарегистрировано  
о чем в Едином государственном реестре прав на недвижимое имущество и сделок с ним "14" июля 2011 года сделана запись регистрации № 58-58-12/006/2011-187

Код страны  
Код субъекта  
Код округа  
Код района  
Код кадастрового округа  
Код кадастрового квартала  
Код вида права  
Код объекта  
Код документа  
Код основания  
Код даты

Регистратор

Казенкин С.А.



(подпись)

58 АБ № 011029



# ОБНАТЕНАЪСТВО

## О ГОСУДАРСТВЕННОЙ РЕГИСТРАЦИИ ПРАВА

Управление Федеральной службы государственной регистрации, кадастра и картографии по Пензенской области

повторное, взамен свидетельства: серия 58-АБ № 010856, дата выдачи 14.07.2011

Дата выдачи: "16" июля 2011 года

Документы-основания: • Договор купли-продажи земельных участков от 23.06.2011г. №44-06/2011/ДУ/КВ

Субъект (субъекты) права: Владельцы инвестиционных паев  
Закрýтый рентный пaсовый инвестиционный фонд "Финам-Капитальные вложения", данные о которых устанавливаются на основании данных лицевых счетов владельцев инвестиционных паев в реестре владельцев инвестиционных паев и счетов депо владельцев инвестиционных паев

Вид права: Общая долевая собственность

Объект права: Земельный участок для сельскохозяйственного производства, категория земель: земли сельскохозяйственного назначения, общая площадь 306660 кв. м, адрес объекта: Участок находится примерно в 4 км по направлению на восток от ориентира с.Старое Славкино, расположенного за пределами участка, адрес ориентира: Пензенская область, Малосердобинский район.

Кадастровый (или условный) номер: 58:17:060105:22

Существующие ограничения (обременения) права: не зарегистрировано  
о чем в Едином государственном реестре прав на недвижимое имущество и сделок с ним "14" июля 2011 года сделана запись регистрации № 58-58-12/006/2011-186

Код страны  
Код субъекта  
Код округа  
Код района  
Код кадастрового округа  
Код кадастрового квартала  
Код вида права  
Код объекта  
Код документа  
Код основания  
Код даты

Регистратор

Казенкин С.А.



(подпись)

58 АБ № 011030

РОССИЙСКАЯ ФЕДЕРАЦИЯ  
ЕДИНЫЙ ГОСУДАРСТВЕННЫЙ РЕЕСТР ПРАВ НА НЕДВИЖИМОЕ ИМУЩЕСТВО И СДЕЛОК С НИМ

## СВИДЕТЕЛЬСТВО

ГОСУДАРСТВЕННОЙ РЕГИСТРАЦИИ ПРАВА

Управление Федеральной службы государственной регистрации, кадастра и картографии по Пензенской области

повторное, взамен свидетельства: серия 58-АБ № 010855, дата выдачи 14.07.2011

Дата выдачи: "16" июля 2011 года  
Документы-основания: • Договор купли-продажи земельных участков от 23.06.2011г. №44-06/2011/ДУ/КВ

Субъект (субъекты) права: Владельцы инвестиционных паев  
Закрýтый рентный паевой инвестиционный фонд "Финан-Капитальные вложения", данные о которых устанавливаются на основании данных лицевых счетов владельцев инвестиционных паев в реестре владельцев инвестиционных паев и счетов депо владельцев инвестиционных паев

Вид права: Общая долевая собственность

Объект права: Земельный участок для сельскохозяйственного производства, категория земель: земли сельскохозяйственного назначения, разрешенное использование: для ведения сельскохозяйственного производства, общая площадь 163403 кв. м, адрес объекта: Участок находится примерно в 2,4 км по направлению на запад от ориентира с.Петровка, расположенного за пределами участка, адрес ориентира: р-н Малосердобинский

Кадастровый (или условный) номер: 58:17:060301:57

Существующие ограничения (обременения) права: не зарегистрировано  
о чем в Едином государственном реестре прав на недвижимое имущество и сделок с ним "14" июля 2011 года сделана запись регистрации № 58-58-12/006/2011-185

Место выдачи:

Имя и фамилия:

Подпись:

Служба:

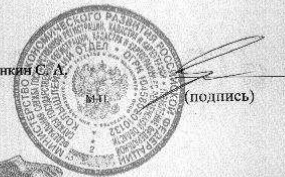
Сельскохозяйственный:

Имя и фамилия:

Подпись:

Регистратор

Казенкин С. А.



(подпись)

58 АБ № 011031

РОССИЙСКАЯ ФЕДЕРАЦИЯ  
ЕДИНЫЙ ГОСУДАРСТВЕННЫЙ РЕЕСТР ПРАВ НА НЕДВИЖИМОЕ ИМУЩЕСТВО И СДЕЛОК С НИМ

## СВИДЕТЕЛЬСТВО

ГОСУДАРСТВЕННОЙ РЕГИСТРАЦИИ ПРАВА

Управление Федеральной службы государственной регистрации, кадастра и картографии по Пензенской области

повторное, взамен свидетельства: серия 58-АБ № 010644, дата выдачи 14.07.2011;

Дата выдачи: "16" июля 2011 года

Документы-основания: • Договор купли-продажи земельных участков от 23.06.2011г. №44-06/2011/ДУ/КВ

Субъект (субъекты) права: Владельцы инвестиционных паев  
Закрýтый рентный паевой инвестиционный фонд "Финан-Капитальные вложения", данные о которых устанавливаются на основании данных лицевых счетов владельцев инвестиционных паев в реестре владельцев инвестиционных паев и счетов депо владельцев инвестиционных паев

Вид права: Общая долевая собственность

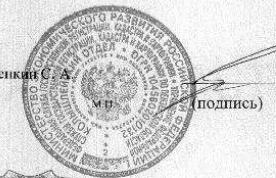
Объект права: Земельный участок для сельскохозяйственного производства, категория земель: земли сельскохозяйственного назначения, разрешенное использование: для ведения сельскохозяйственного производства, общая площадь 37859 кв. м, адрес объекта: Участок находится примерно в 1,4 км по направлению на восток от ориентира с. Александровка, расположенного за пределами участка, адрес ориентира: р-н Малосердобинский

Кадастровый (или условный) номер: 58:17:060402:21

Существующие ограничения (обременения) права: не зарегистрировано  
о чем в Едином государственном реестре прав на недвижимое имущество и сделок с ним "14" июля 2011 года сделана запись регистрации № 58-58-12/006/2011-103

Регистратор

Казенкин С. А.



(подпись)

58 АБ № 011051



## СВИДЕТЕЛЬСТВО

### ГОСУДАРСТВЕННОЙ РЕГИСТРАЦИИ ПРАВА

Управление Федеральной службы государственной регистрации,  
кадастра и картографии по Пензенской области

повторное, взамен свидетельства: серия 58-АБ № 010645, дата выдачи 14.07.2011;

**Дата выдачи:** "16" июля 2011 года

**Документы-основания:** • Договор купли-продажи земельных участков от 23.06.2011г. №44-06/2011/ДУ/КВ

**Субъект (субъекты) права:** Владельцы инвестиционных паев  
Закрýтый рентный паевой инвестиционный фонд "Финан-Капитальные вложения", данные о которых устанавливаются на основании данных лицевых счетов владельцев инвестиционных паев в реестре владельцев инвестиционных паев и счетов депо владельцев инвестиционных паев

**Вид права:** Общая долевая собственность

**Объект права:** Земельный участок для сельскохозяйственного производства, категория земель: земли сельскохозяйственного назначения, разрешенное использование: для ведения сельскохозяйственного производства, общая площадь 45327 кв. м, адрес объекта: Участок находится примерно в 0,9 км по направлению на юго-восток от ориентира д.Александровка, расположенного за пределами участка, адрес ориентира: р-н Малосердобинский

**Кадастровый (или условный) номер:** 58:17:060402:22

**Существующие ограничения (обременения) права:** не зарегистрировано  
о чем в Едином государственном реестре прав на недвижимое имущество и сделок с ним "14" июля 2011 года сделана запись регистрации № 58-58-12/006/2011-104

Регистратор

Казенкин С. А.



(подпись)

58 АБ № 011052



## СВИДЕТЕЛЬСТВО

### ГОСУДАРСТВЕННОЙ РЕГИСТРАЦИИ ПРАВА

Управление Федеральной службы государственной регистрации,  
кадастра и картографии по Пензенской области

повторное, взамен свидетельства: серия 58-АБ № 010644, дата выдачи 14.07.2011;

**Дата выдачи:** "16" июля 2011 года

**Документы-основания:** • Договор купли-продажи земельных участков от 23.06.2011г. №44-06/2011/ДУ/КВ

**Субъект (субъекты) права:** Владельцы инвестиционных паев  
Закрýтый рентный паевой инвестиционный фонд "Финан-Капитальные вложения", данные о которых устанавливаются на основании данных лицевых счетов владельцев инвестиционных паев в реестре владельцев инвестиционных паев и счетов депо владельцев инвестиционных паев

**Вид права:** Общая долевая собственность

**Объект права:** Земельный участок для сельскохозяйственного производства, категория земель: земли сельскохозяйственного назначения, разрешенное использование: для ведения сельскохозяйственного производства, общая площадь 19601 кв. м, адрес объекта: Участок находится примерно в 2,8 км по направлению на восток от ориентира с.Старое Славкино, расположенного за пределами участка, адрес ориентира: р-н Малосердобинский

**Кадастровый (или условный) номер:** 58:17:130702:60

**Существующие ограничения (обременения) права:** не зарегистрировано  
о чем в Едином государственном реестре прав на недвижимое имущество и сделок с ним "14" июля 2011 года сделана запись регистрации № 58-58-12/006/2011-105

Регистратор

Казенкин С. А.



(подпись)

58 АБ № 011053



## ОБЛАСТНОЕ УПРАВЛЕНИЕ ФЕДЕРАЛЬНОЙ СЛУЖБЫ ГОСУДАРСТВЕННОЙ РЕГИСТРАЦИИ, КАДАСТРА И КАРТОГРАФИИ ПО ПЕНЗЕНСКОЙ ОБЛАСТИ

### ОБЯЗАТЕЛЬСТВО

Управление Федеральной службы государственной регистрации,  
кадастра и картографии по Пензенской области

повторное, взамен свидетельства: серия 58-АБ № 010647, дата выдачи 14.07.2011;

**Дата выдачи:** "16" июля 2011 года

**Документы-основания:** • Договор купли-продажи земельных участков от 23.06.2011 г. №44-06/2011/ДУ/КВ

**Субъект (субъекты) права:** Владельцы инвестиционных паев  
Закрýтый рентный паевой инвестиционный фонд "Финан-Капитальные вложения", данные о которых устанавливаются на основании данных лицевых счетов владельцев инвестиционных паев в реестре владельцев инвестиционных паев и счетов депо владельцев инвестиционных паев

**Вид права:** Общая долевая собственность

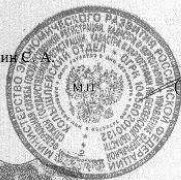
**Объект права:** Земельный участок для сельскохозяйственного производства, категория земель: земли сельскохозяйственного назначения, разрешенное использование: для ведения сельскохозяйственного производства, общая площадь 34568 кв. м, адрес объекта: Участок находится примерно в 0,95 км по направлению на юго-восток от ориентира д.Александровка, расположенного за пределами участка, адрес ориентира: р-н Малосердобинский

**Кадастровый (или условный) номер:** 58:17:060402:29

**Существующие ограничения (обременения) права:** не зарегистрировано  
о чем в Едином государственном реестре прав на недвижимое имущество и сделок с ним "14" июля 2011 года сделана запись регистрации № 58-58-12/006/2011-106

Регистратор

Казенкин С.А.



(подпись)

58 АБ № 011054



## ОБЛАСТНОЕ УПРАВЛЕНИЕ ФЕДЕРАЛЬНОЙ СЛУЖБЫ ГОСУДАРСТВЕННОЙ РЕГИСТРАЦИИ, КАДАСТРА И КАРТОГРАФИИ ПО ПЕНЗЕНСКОЙ ОБЛАСТИ

### ОБЯЗАТЕЛЬСТВО

Управление Федеральной службы государственной регистрации,  
кадастра и картографии по Пензенской области

повторное, взамен свидетельства: серия 58-АБ № 010648, дата выдачи 14.07.2011;

**Дата выдачи:** "16" июля 2011 года

**Документы-основания:** • Договор купли-продажи земельных участков от 23.06.2011 г. №44-06/2011/ДУ/КВ

**Субъект (субъекты) права:** Владельцы инвестиционных паев  
Закрýтый рентный паевой инвестиционный фонд "Финан-Капитальные вложения", данные о которых устанавливаются на основании данных лицевых счетов владельцев инвестиционных паев в реестре владельцев инвестиционных паев и счетов депо владельцев инвестиционных паев

**Вид права:** Общая долевая собственность


**Объект права:** Земельный участок для сельскохозяйственного производства, категория земель: земли сельскохозяйственного назначения, разрешенное использование: для ведения сельскохозяйственного производства, общая площадь 78705 кв. м, адрес объекта: Участок находится примерно в 3,3 км по направлению на юго-восток от ориентира с.Старое Славкино, расположенного за пределами участка, адрес ориентира: р-н Малосердобинский

**Кадастровый (или условный) номер:** 58:17:130702:56

**Существующие ограничения (обременения) права:** не зарегистрировано  
о чем в Едином государственном реестре прав на недвижимое имущество и сделок с ним "14" июля 2011 года сделана запись регистрации № 58-58-12/006/2011-107

Регистратор

Казенкин С.А.



(подпись)

58 АБ № 011055

**ОБИКС**

ОЦЕНКА БИЗНЕСА  
И КОНСАЛТИНГ



# СВЯТАТЕЛЬСТВО

## ГОСУДАРСТВЕННОЙ РЕГИСТРАЦИИ ПРАВА

Управление Федеральной службы государственной регистрации, кадастра и картографии по Пензенской области

повторное, взамен свидетельства: серия 58-АБ № 010649, дата выдачи 14.07.2011.

**Дата выдачи:** "16" июля 2011 года

**Документы-основания:** • Договор купли-продажи земельных участков от 23.06.2011 г. №44-06/2011/ДУ/КВ

**Субъект (субъекты) права:** Владельцы инвестиционных паев  
Закрýтый рентный паевой инвестиционный фонд "Финан-Капитальные вложения", данные о которых устанавливаются на основании данных лицевых счетов владельцев инвестиционных паев в реестре владельцев инвестиционных паев и счетов депо владельцев инвестиционных паев

**Вид права:** Общая долевая собственность

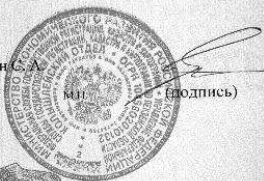
**Объект права:** Земельный участок для сельскохозяйственного производства, категория земель: земли сельскохозяйственного назначения, разрешенное использование: для ведения сельскохозяйственного производства, общая площадь 105900 кв. м, адрес объекта: Участок находится примерно в 1,4 км по направлению на юго-восток от ориентира с.Старое Славкино, расположенного за пределами участка, адрес ориентира: р-н Малосердобинский

**Кадастровый (или условный) номер:** 58:17:130702:42

**Существующие ограничения (обременения) права:** не зарегистрировано о чем в Едином государственном реестре прав на недвижимое имущество и сделок с ним "14" июля 2011 года сделана запись регистрации № 58-58-12/006/2011-108

Регистратор

Казенкин С.А.



58 АБ № 011056



# СВЯТАТЕЛЬСТВО

## ГОСУДАРСТВЕННОЙ РЕГИСТРАЦИИ ПРАВА

Управление Федеральной службы государственной регистрации, кадастра и картографии по Пензенской области

повторное, взамен свидетельства: серия 58-АБ № 010651 дата выдачи 14.07.2011;

**Дата выдачи:** "16" июля 2011 года

**Документы-основания:** • Договор купли-продажи земельных участков от 23.06.2011 г. №44-06/2011/ДУ/КВ

**Субъект (субъекты) права:** Владельцы инвестиционных паев  
Закрýтый рентный паевой инвестиционный фонд "Финан-Капитальные вложения", данные о которых устанавливаются на основании данных лицевых счетов владельцев инвестиционных паев в реестре владельцев инвестиционных паев и счетов депо владельцев инвестиционных паев

**Вид права:** Общая долевая собственность


**Объект права:** Земельный участок для сельскохозяйственного производства, категория земель: земли сельскохозяйственного назначения, разрешенное использование: для ведения сельскохозяйственного производства, общая площадь 12130 кв. м, адрес объекта: Участок находится примерно в 2,2 км по направлению на северо-восток от ориентира с.Старое Славкино, расположенного за пределами участка, адрес ориентира: р-н Малосердобинский

**Кадастровый (или условный) номер:** 58:17:130702:31

**Существующие ограничения (обременения) права:** не зарегистрировано о чем в Едином государственном реестре прав на недвижимое имущество и сделок с ним "14" июля 2011 года сделана запись регистрации № 58-58-12/006/2011-109

Регистратор

Казенкин С.А.



58 АБ № 011057



**ОБЛАСТНОЕ**

**УПРАВЛЕНИЕ ФЕДЕРАЛЬНОЙ СЛУЖБЫ ГОСУДАРСТВЕННОЙ РЕГИСТРАЦИИ, КАДАСТРА И КАРТОГРАФИИ ПО ПЕНЗЕНСКОЙ ОБЛАСТИ**

Управление Федеральной службы государственной регистрации, кадастра и картографии по Пензенской области

повторное, взамен свидетельства: серия 58-АБ № 010650 дата выдачи 14.07.2011;

Дата выдачи: "16" июля 2011 года

Документы-основания: • Заявление от 13.07.2011 №12/006/2011-110

Субъект (субъекты) права: Владельцы инвестиционных паев  
Закрытый паевой инвестиционный фонд "Финан-Капитальные вложения", данные о которых устанавливаются на основании данных лицевых счетов владельцев инвестиционных паев в реестре владельцев инвестиционных паев и счетов депо владельцев инвестиционных паев

Вид права: Общая долевая собственность

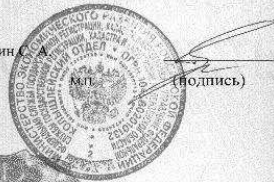
Объект права: Земельный участок для сельскохозяйственного производства, категория земель: земли сельскохозяйственного назначения, разрешенное использование: для ведения сельскохозяйственного производства, общая площадь 122824 кв. м, адрес объекта: Участок находится примерно в 2,65 км по направлению на северо-восток от ориентира с.Старое Славкино, расположенного за пределами участка, адрес ориентира: р-н Малосердобинский

Кадастровый (или условный) номер: 58:17:130702:61

Существующие ограничения (обременения) права: не зарегистрировано  
о чем в Едином государственном реестре прав на недвижимое имущество и сделок с ним "14" июля 2011 года сделана запись регистрации № 58-58-12/006/2011-110

Регистратор

Казенкин С.А.



(подпись)

58 АБ № 011058



**ОБЛАСТНОЕ**

**УПРАВЛЕНИЕ ФЕДЕРАЛЬНОЙ СЛУЖБЫ ГОСУДАРСТВЕННОЙ РЕГИСТРАЦИИ, КАДАСТРА И КАРТОГРАФИИ ПО ПЕНЗЕНСКОЙ ОБЛАСТИ**

Управление Федеральной службы государственной регистрации, кадастра и картографии по Пензенской области

повторное, взамен свидетельства: серия 58-АБ № 010652 дата выдачи 14.07.2011;

Дата выдачи: "16" июля 2011 года

Документы-основания: • Договор купли-продажи земельных участков от 23.06.2011г. №44-06/2011/ДУ/КВ

Субъект (субъекты) права: Владельцы инвестиционных паев  
Закрытый паевой инвестиционный фонд "Финан-Капитальные вложения", данные о которых устанавливаются на основании данных лицевых счетов владельцев инвестиционных паев в реестре владельцев инвестиционных паев и счетов депо владельцев инвестиционных паев

Вид права: Общая долевая собственность


Объект права: Земельный участок для сельскохозяйственного производства, категория земель: земли сельскохозяйственного назначения, разрешенное использование: для ведения сельскохозяйственного производства, общая площадь 277408 кв. м, адрес объекта: Участок находится примерно в 2,8 км по направлению на северо-восток от ориентира с.Старое Славкино, расположенного за пределами участка, адрес ориентира: р-н Малосердобинский

Кадастровый (или условный) номер: 58:17:130702:62

Существующие ограничения (обременения) права: не зарегистрировано  
о чем в Едином государственном реестре прав на недвижимое имущество и сделок с ним "14" июля 2011 года сделана запись регистрации № 58-58-12/006/2011-111

Регистратор

Казенкин С.А.



(подпись)

58 АБ № 011059

**ОБИКС**

ОЦЕНКА БИЗНЕСА  
И КОНСАЛТИНГ



## ОБЛАСТНОЕ

### О ГОСУДАРСТВЕННОЙ РЕГИСТРАЦИИ ПРАВА

Управление Федеральной службы государственной регистрации,  
кадастра и картографии по Пензенской области

повторное, взамен свидетельства: серия 58-АБ № 010653 дата выдачи 14.07.2011;

Дата выдачи: "16" июля 2011 года

Документы-основания: • Договор купли-продажи земельных участков от 23.06.2011г. №44-06/2011/ДУ/КВ

**Субъект (субъекты) права:** Владельцы инвестиционных паев  
Закрытый рентный паевой инвестиционный фонд "Финан-Капитальные вложения", данные о которых устанавливаются на основании данных лицевых счетов владельцев инвестиционных паев в реестре владельцев инвестиционных паев и счетов депо владельцев инвестиционных паев

**Вид права:** Общая долевая собственность

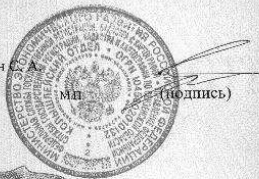
**Объект права:** Земельный участок для сельскохозяйственного производства, категория земель: земли сельскохозяйственного назначения, разрешенное использование: для ведения сельскохозяйственного производства, общая площадь 116129 кв. м, адрес объекта: Участок находится примерно в 3,61 км по направлению на юго-восток от ориентира с.Старое Славкино, расположенного за пределами участка, адрес ориентира: р-н Малосердобинский

**Кадастровый (или условный) номер:** 58:17:130702:52

**Существующие ограничения (обременения) права:** не зарегистрировано  
о чем в Едином государственном реестре прав на недвижимое имущество и сделок с ним "14" июля 2011 года сделана запись регистрации № 58-58-12/006/2011-112

Регистратор

Казенкин С. А.



58 АБ № 011060



## ОБЛАСТНОЕ

### О ГОСУДАРСТВЕННОЙ РЕГИСТРАЦИИ ПРАВА

Управление Федеральной службы государственной регистрации,  
кадастра и картографии по Пензенской области

повторное, взамен свидетельства: серия 58-АБ № 010654 дата выдачи 14.07.2011;

Дата выдачи: "16" июля 2011 года

Документы-основания: • Договор купли-продажи земельных участков от 23.06.2011г. №44-06/2011/ДУ/КВ

**Субъект (субъекты) права:** Владельцы инвестиционных паев  
Закрытый рентный паевой инвестиционный фонд "Финан-Капитальные вложения", данные о которых устанавливаются на основании данных лицевых счетов владельцев инвестиционных паев в реестре владельцев инвестиционных паев и счетов депо владельцев инвестиционных паев

**Вид права:** Общая долевая собственность

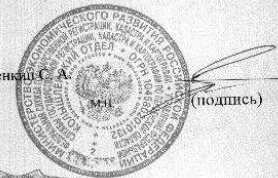
**Объект права:** Земельный участок для сельскохозяйственного производства, категория земель: земли сельскохозяйственного назначения, разрешенное использование: для ведения сельскохозяйственного производства, общая площадь 40282 кв. м, адрес объекта: Участок находится примерно в 0,4 км по направлению на запад от ориентира с.Александровка, расположенного за пределами участка, адрес ориентира: р-н Малосердобинский

**Кадастровый (или условный) номер:** 58:17:060302:8

**Существующие ограничения (обременения) права:** не зарегистрировано  
о чем в Едином государственном реестре прав на недвижимое имущество и сделок с ним "14" июля 2011 года сделана запись регистрации № 58-58-12/006/2011-113

Регистратор

Казенкин С. А.



58 АБ № 011061

**ОБИКС**

ОЦЕНКА БИЗНЕСА  
И КОНСАЛТИНГ



## СВИДЕТЕЛЬСТВО

### ФЕДЕРАЛЬНОЙ РЕГИСТРАЦИИ ПРАВА

Управление Федеральной службы государственной регистрации,  
кадастра и картографии по Пензенской области

повторное, взамен свидетельства: серия 58-АБ № 010656 дата выдачи 14.07.2011;

Дата выдачи: "16" июля 2011 года

Документы-основания: • Договор купли-продажи земельных участков от 23.06.2011г. №44-06/2011/ДУ/КВ

Субъект (субъекты) права: Владельцы инвестиционных паев  
Закрýтый републичный паевой инвестиционный фонд "Финан-Капитальные вложения", данные о которых устанавливаются на основании данных лицевых счетов владельцев инвестиционных паев в реестре владельцев инвестиционных паев и счетов депо владельцев инвестиционных паев

Вид права: Общая долевая собственность.

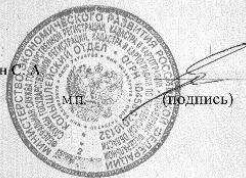
Объект права: Земельный участок для сельскохозяйственного производства, категория земель: земли сельскохозяйственного назначения, разрешенное использование: для ведения сельскохозяйственного производства, общая площадь 78273 кв. м, адрес объекта: Участок находится примерно в 2,7 км по направлению на восток от ориентира с.Старое Славкино, расположенного за пределами участка, адрес ориентира: р-н Малосердобинский

Кадастровый (или условный) номер: 58:17:130702:51

Существующие ограничения (обременения) права: не зарегистрировано  
о чем в Едином государственном реестре прав на недвижимое имущество и сделок с ним "14" июля 2011 года сделана запись регистрации № 58-58-12/006/2011-115

Регистратор

Казенкин С. А.



58 АБ № 011063



## СВИДЕТЕЛЬСТВО

### ФЕДЕРАЛЬНОЙ РЕГИСТРАЦИИ ПРАВА

Управление Федеральной службы государственной регистрации,  
кадастра и картографии по Пензенской области

повторное, взамен свидетельства: серия 58-АБ № 010655 дата выдачи 14.07.2011;

Дата выдачи: "16" июля 2011 года

Документы-основания: • Договор купли-продажи земельных участков от 23.06.2011г. №44-06/2011/ДУ/КВ

Субъект (субъекты) права: Владельцы инвестиционных паев  
Закрýтый републичный паевой инвестиционный фонд "Финан-Капитальные вложения", данные о которых устанавливаются на основании данных лицевых счетов владельцев инвестиционных паев в реестре владельцев инвестиционных паев и счетов депо владельцев инвестиционных паев

Вид права: Общая долевая собственность.

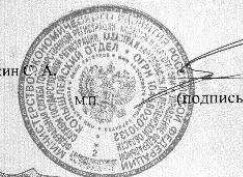
Объект права: Земельный участок для сельскохозяйственного производства, категория земель: земли сельскохозяйственного назначения, разрешенное использование: для ведения сельскохозяйственного производства, общая площадь 22774 кв. м, адрес объекта: Участок находится примерно в 2,95 км по направлению на северо-запад от ориентира с. Александровка, расположенного за пределами участка, адрес ориентира: р-н Малосердобинский

Кадастровый (или условный) номер: 58:17:060302:9

Существующие ограничения (обременения) права: не зарегистрировано  
о чем в Едином государственном реестре прав на недвижимое имущество и сделок с ним "14" июля 2011 года сделана запись регистрации № 58-58-12/006/2011-114

Регистратор

Казенкин С. А.



58 АБ № 011062

**ОБИКС**

ОЦЕНКА БИЗНЕСА  
И КОНСАЛТИНГ





## ОБНАРУЖЕНО

### О ГОСУДАРСТВЕННОЙ РЕГИСТРАЦИИ ПРАВА

Управление Федеральной службы государственной регистрации,  
кадастра и картографии по Пензенской области

повторное, взамен свидетельства: серия 58-АБ № 010657 дата выдачи 14.07.2011;

**Дата выдачи:** "16" июля 2011 года

**Документы-основания:** • Договор купли-продажи земельных участков от 23.06.2011г. №44-06/2011/ДУ/КВ

**Субъект (субъекты) права:** Владельцы инвестиционных паев  
Закрýтый рентный паевой инвестиционный фонд "Финан-Капитальные вложения", данные о которых устанавливаются на основании данных лицевых счетов владельцев инвестиционных паев в реестре владельцев инвестиционных паев и счетов депо владельцев инвестиционных паев

**Вид права:** Общая долевая собственность

**Объект права:** Земельный участок для сельскохозяйственного производства, категория земель: земли сельскохозяйственного назначения, разрешенное использование: для ведения сельскохозяйственного производства, общая площадь 132748 кв. м, адрес объекта: Участок находится примерно в 2 км по направлению на запад от ориентира с.Александровка, расположенного за пределами участка, адрес ориентира: р-н Малосердобинский

**Кадастровый (или условный) номер:** 58:17:060301:72

**Существующие ограничения (обременения) права:** не зарегистрировано  
о чем в Едином государственном реестре прав на недвижимое имущество и сделок с ним "14" июля 2011 года сделана запись регистрации № 58-58-12/006/2011-116

Регистратор

Казенкин С.А.



(Подпись)

58 АБ № 011064



## ОБНАРУЖЕНО

### О ГОСУДАРСТВЕННОЙ РЕГИСТРАЦИИ ПРАВА

Управление Федеральной службы государственной регистрации,  
кадастра и картографии по Пензенской области

повторное, взамен свидетельства: серия 58-АБ № 010658 дата выдачи 14.07.2011;

**Дата выдачи:** "16" июля 2011 года

**Документы-основания:** • Договор купли-продажи земельных участков от 23.06.2011г. №44-06/2011/ДУ/КВ

**Субъект (субъекты) права:** Владельцы инвестиционных паев  
Закрýтый рентный паевой инвестиционный фонд "Финан-Капитальные вложения", данные о которых устанавливаются на основании данных лицевых счетов владельцев инвестиционных паев в реестре владельцев инвестиционных паев и счетов депо владельцев инвестиционных паев

**Вид права:** Общая долевая собственность

**Объект права:** Земельный участок для сельскохозяйственного производства, категория земель: земли сельскохозяйственного назначения, разрешенное использование: для ведения сельскохозяйственного производства, общая площадь 141165 кв. м, адрес объекта: Участок находится примерно в 1,5 км по направлению на юг от ориентира с.Старое Славкино, расположенного за пределами участка, адрес ориентира: р-н Малосердобинский

**Кадастровый (или условный) номер:** 58:17:130702:50

**Существующие ограничения (обременения) права:** не зарегистрировано  
о чем в Едином государственном реестре прав на недвижимое имущество и сделок с ним "14" июля 2011 года сделана запись регистрации № 58-58-12/006/2011-117

Регистратор

Казенкин С.А.



(Подпись)

58 АБ № 011065

**ОБИКС**

ОЦЕНКА БИЗНЕСА  
И КОНСАЛТИНГ



## СВИДЕТЕЛЬСТВО

### О ГОСУДАРСТВЕННОЙ РЕГИСТРАЦИИ ПРАВА

Управление Федеральной службы государственной регистрации,  
кадастра и картографии по Пензенской области

повторное, взамен свидетельства: серия 58-АБ № 010659 дата выдачи 14.07.2011;

Дата выдачи: "16" июля 2011 года

Документы-основания: • Договор купли-продажи земельных участков от 23.06.2011г. №44-06/2011/ДУ/КВ

Субъект (субъекты) права: Владельцы инвестиционных паев  
Закрытый рентный паевой инвестиционный фонд "Финнам-Капитальные вложения", данные о которых устанавливаются на основании данных лицевых счетов владельцев инвестиционных паев в реестре владельцев инвестиционных паев и счетов депо владельцев инвестиционных паев

Вид права: Общая долевая собственность

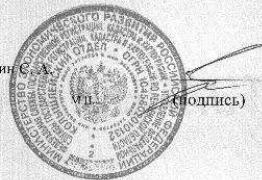
Объект права: Земельный участок для сельскохозяйственного производства, категория земель: земли сельскохозяйственного назначения, разрешенное использование: для ведения сельскохозяйственного производства, общая площадь 32281 кв. м, адрес объекта: Участок находится примерно в 0,2 км по направлению на север от ориентира с.Александровка, расположенного за пределами участка, адрес ориентира: р-н Малосердобинский

Кадастровый (или условный) номер: 58:17:060402:25

Существующие ограничения (обременения) права: не зарегистрировано  
о чем в Едином государственном реестре прав на недвижимое имущество и сделок с ним "14" июля 2011 года сделана запись регистрации № 58-58-12/006/2011-118

Регистратор

Казенкин С.А.



(подпись)

58 АБ № 011066



## СВИДЕТЕЛЬСТВО

### О ГОСУДАРСТВЕННОЙ РЕГИСТРАЦИИ ПРАВА

Управление Федеральной службы государственной регистрации,  
кадастра и картографии по Пензенской области

повторное, взамен свидетельства: серия 58-АБ № 010660 дата выдачи 14.07.2011;

Дата выдачи: "16" июля 2011 года

Документы-основания: • Договор купли-продажи земельных участков от 23.06.2011г. №44-06/2011/ДУ/КВ

Субъект (субъекты) права: Владельцы инвестиционных паев  
Закрытый рентный паевой инвестиционный фонд "Финнам-Капитальные вложения", данные о которых устанавливаются на основании данных лицевых счетов владельцев инвестиционных паев в реестре владельцев инвестиционных паев и счетов депо владельцев инвестиционных паев

Вид права: Общая долевая собственность

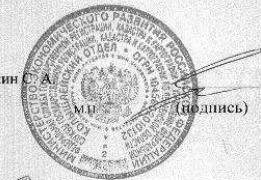
Объект права: Земельный участок для сельскохозяйственного производства, категория земель: земли сельскохозяйственного назначения, разрешенное использование: для ведения сельскохозяйственного производства, общая площадь 29669 кв. м, адрес объекта: Участок находится примерно в 3,45 км по направлению на юго-восток от ориентира с.Старое Славкино, расположенного за пределами участка, адрес ориентира: р-н Малосердобинский

Кадастровый (или условный) номер: 58:17:130702:24

Существующие ограничения (обременения) права: не зарегистрировано  
о чем в Едином государственном реестре прав на недвижимое имущество и сделок с ним "14" июля 2011 года сделана запись регистрации № 58-58-12/006/2011-119

Регистратор

Казенкин С.А.



(подпись)

58 АБ № 011067

**ОБИКС**

ОЦЕНКА БИЗНЕСА  
И КОНСАЛТИНГ



## СВИДЕТЕЛЬСТВО

### О ГОСУДАРСТВЕННОЙ РЕГИСТРАЦИИ ПРАВА

Управление Федеральной службы государственной регистрации, кадастра и картографии по Пензенской области

Дата выдачи: "14" июля 2011 года  
Документы-основания: • Договор купли-продажи земельных участков от 23.06.2011 г. №44-06/2011/ДУ/КВ

Субъект (субъекты) права: Владельцы инвестиционных паев  
Закрýтый реитный паевой инвестиционный фонд "Финан-Капитальные вложения", данные о которых устанавливаются на основании данных лицевых счетов владельцев инвестиционных паев в реестре владельцев инвестиционных паев и счетов депо владельцев инвестиционных паев

Вид права: Общая долевая собственность

Объект права: Земельный участок для сельскохозяйственного производства, категория земель: земли сельскохозяйственного назначения, разрешенное использование: для ведения сельскохозяйственного производства, общая площадь 40639 кв. м, адрес объекта: Участок находится примерно в 0,35 км по направлению на восток от ориентира с.Александровка, расположенного за пределами участка, адрес ориентира: р-н Малосердобинский

Кадастровый (или условный) номер: 58:17:060402:26

Существующие ограничения (обременения) права: не зарегистрировано  
о чем в Едином государственном реестре прав на недвижимое имущество и сделок с ним "14" июля 2011 года сделана запись регистрации № 58-58-12/006/2011-120

Регистратор

Казенкин С.А.



(подпись)

58 АБ № 011068



## СВИДЕТЕЛЬСТВО

### О ГОСУДАРСТВЕННОЙ РЕГИСТРАЦИИ ПРАВА

Управление Федеральной службы государственной регистрации, кадастра и картографии по Пензенской области

повторное, взамен свидетельства: серия 58-АБ - № 010854, дата выдачи 14.07.2011

Дата выдачи: "16" июля 2011 года  
Документы-основания: • Договор купли-продажи земельных участков от 23.06.2011 г. №44-06/2011/ДУ/КВ

Субъект (субъекты) права: Владельцы инвестиционных паев  
Закрýтый реитный паевой инвестиционный фонд "Финан-Капитальные вложения", данные о которых устанавливаются на основании данных лицевых счетов владельцев инвестиционных паев в реестре владельцев инвестиционных паев и счетов депо владельцев инвестиционных паев

Вид права: Общая долевая собственность

Объект права: Земельный участок для сельскохозяйственного производства, категория земель: земли сельскохозяйственного назначения, разрешенное использование: для ведения сельскохозяйственного производства, общая площадь 72488 кв. м, адрес объекта: Участок находится примерно в 1,1 км по направлению на юго-восток от ориентира с.Петровка, расположенного за пределами участка, адрес ориентира: р-н Малосердобинский

Кадастровый (или условный) номер: 58:17:060301:70

Существующие ограничения (обременения) права: не зарегистрировано  
о чем в Едином государственном реестре прав на недвижимое имущество и сделок с ним "14" июля 2011 года сделана запись регистрации № 58-58-12/006/2011-184

Регистратор

Казенкин С.А.



(подпись)

58 АБ № 011032



# СВИДЕТЕЛЬСТВО

## ФЕДЕРАЛЬНОЙ РЕГИСТРАЦИИ ПРАВА

Управление Федеральной службы государственной регистрации, кадастра и картографии по Пензенской области

повторное, взамен свидетельства: серия 58-АБ № 010853, дата выдачи 14.07.2011

Дата выдачи: "16" июля 2011 года

Документы-основания: • Договор купли-продажи земельных участков от 23.06.2011г. №44-06/2011/ДУ/КВ

Субъект (субъекты) права: Владельцы инвестиционных паев  
Закрýтый рентный паевой инвестиционный фонд "Финан-Капитальные вложения", данные о которых устанавливаются на основании данных лицевых счетов владельцев инвестиционных паев в реестре владельцев инвестиционных паев и счетов депо владельцев инвестиционных паев

Вид права: Общая долевая собственность

Объект права: Земельный участок для сельскохозяйственного производства, категория земель: земли сельскохозяйственного назначения, разрешенное использование: для ведения сельскохозяйственного производства, общая площадь 140465 кв. м, адрес объекта: Участок находится примерно в 1,9 км по направлению на северо-запад от ориентира с.Петровка, расположенного за пределами участка, адрес ориентира: р-н Малосердобинский

Кадастровый (или условный) номер: 58:17:060301:69

Существующие ограничения (обременения) права: не зарегистрировано  
о чем в Едином государственном реестре прав на недвижимое имущество и сделок с ним "14" июля 2011 года сделана запись регистрации № 58-58-12/006/2011-183

Имя, фамилия, отчество  
С.А. Казенкин


Имя, фамилия, отчество  
С.А. Казенкин

Имя, фамилия, отчество  
С.А. Казенкин

Имя, фамилия, отчество  
С.А. Казенкин

С. Регистратор

Казенкин С.А.



58 АБ № 011033



# СВИДЕТЕЛЬСТВО

## ФЕДЕРАЛЬНОЙ РЕГИСТРАЦИИ ПРАВА

Управление Федеральной службы государственной регистрации, кадастра и картографии по Пензенской области

повторное, взамен свидетельства: серия 58-АБ № 010852, дата выдачи 14.07.2011

Дата выдачи: "16" июля 2011 года

Документы-основания: • Договор купли-продажи земельных участков от 23.06.2011г. №44-06/2011/ДУ/КВ

Субъект (субъекты) права: Владельцы инвестиционных паев  
Закрýтый рентный паевой инвестиционный фонд "Финан-Капитальные вложения", данные о которых устанавливаются на основании данных лицевых счетов владельцев инвестиционных паев в реестре владельцев инвестиционных паев и счетов депо владельцев инвестиционных паев

Вид права: Общая долевая собственность

Объект права: Земельный участок для сельскохозяйственного производства, категория земель: земли сельскохозяйственного назначения, разрешенное использование: для ведения сельскохозяйственного производства, общая площадь 974450 кв. м, адрес объекта: Участок находится примерно в 1,5 км по направлению на северо-запад от ориентира с. Петровка, расположенного за пределами участка, адрес ориентира: р-н Малосердобинский

Кадастровый (или условный) номер: 58:17:060301:68

Существующие ограничения (обременения) права: не зарегистрировано  
о чем в Едином государственном реестре прав на недвижимое имущество и сделок с ним "14" июля 2011 года сделана запись регистрации № 58-58-12/006/2011-182

Имя, фамилия, отчество  
С.А. Казенкин

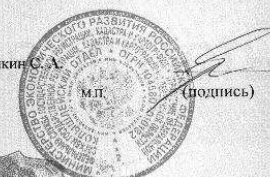
Имя, фамилия, отчество  
С.А. Казенкин

Имя, фамилия, отчество  
С.А. Казенкин

Имя, фамилия, отчество  
С.А. Казенкин

С. Регистратор

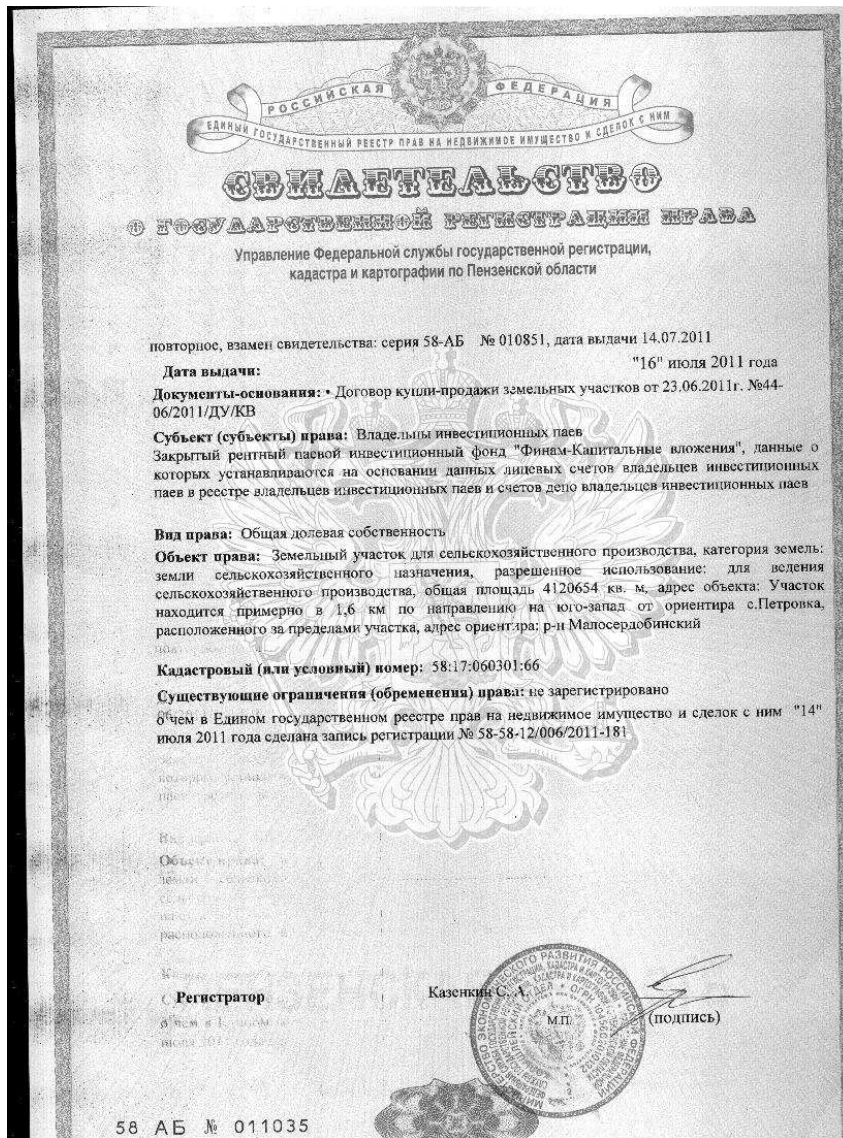
Казенкин С.А.



58 АБ № 011034

# ОБИКС

ОЦЕНКА БИЗНЕСА  
И КОНСАЛТИНГ





## СВЯТАТЕЛЬСТВО

### О ГОСУДАРСТВЕННОЙ РЕГИСТРАЦИИ ПРАВА

Управление Федеральной службы государственной регистрации,  
кадастра и картографии по Пензенской области

повторное, взамен свидетельства: серия 58-АБ № 010848, дата выдачи 14.07.2011

Дата выдачи: "16" июля 2011 года  
Документы-основания: • Договор купли-продажи земельных участков от 23.06.2011г. №44-06/2011/ДУ/КВ

Субъект (субъекты) права: Владельцы инвестиционных паев  
Закрытый паевой инвестиционный фонд "Финам-Капитальные вложения", данные о которых устанавливаются на основании данных лицевых счетов владельцев инвестиционных паев в реестре владельцев инвестиционных паев и счетов депо владельцев инвестиционных паев

Вид права: Общая долевая собственность

Объект права: Земельный участок для сельскохозяйственного производства, категория земель: земли сельскохозяйственного назначения, разрешенное использование: для ведения сельскохозяйственного производства, общая площадь 10230 кв. м, адрес объекта: Участок находится примерно в 1,3 км по направлению на северо-запад от ориентира с.Петровка, расположенного за пределами участка, адрес ориентира: р-н Малосердобинский

Кадастровый (или условный) номер: 58:17:060301:64

Существующие ограничения (обременения) права: не зарегистрировано  
о чем в Едином государственном реестре прав на недвижимое имущество и сделок с ним "14" июля 2011 года сделана запись регистрации № 58-58-12/006/2011-179

Закрытый паевой инвестиционный фонд

Фонд "Финам-Капитальные вложения"

ИНН 58-01/0010000000

ОГРН 1045801000000

ИНН 58-01/0010000000

ОГРН 1045801000000

ИНН 58-01/0010000000

ОГРН 1045801000000

ИНН 58-01/0010000000

ОГРН 1045801000000

ИНН 58-01/0010000000

ОГРН 1045801000000

ИНН 58-01/0010000000

ОГРН 1045801000000

ИНН 58-01/0010000000

ОГРН 1045801000000

ИНН 58-01/0010000000

ОГРН 1045801000000

ИНН 58-01/0010000000

ОГРН 1045801000000

ИНН 58-01/0010000000

ОГРН 1045801000000

ИНН 58-01/0010000000

ОГРН 1045801000000

ИНН 58-01/0010000000

ОГРН 1045801000000

ИНН 58-01/0010000000

ОГРН 1045801000000

ИНН 58-01/0010000000

ОГРН 1045801000000

ИНН 58-01/0010000000

ОГРН 1045801000000

ИНН 58-01/0010000000

ОГРН 1045801000000

ИНН 58-01/0010000000

ОГРН 1045801000000

ИНН 58-01/0010000000

ОГРН 1045801000000

ИНН 58-01/0010000000

ОГРН 1045801000000

ИНН 58-01/0010000000

ОГРН 1045801000000

ИНН 58-01/0010000000

ОГРН 1045801000000

ИНН 58-01/0010000000

ОГРН 1045801000000

Казенкин С. А.

М.П.

(подпись)

58 АБ № 011037



## СВЯТАТЕЛЬСТВО

### О ГОСУДАРСТВЕННОЙ РЕГИСТРАЦИИ ПРАВА

Управление Федеральной службы государственной регистрации,  
кадастра и картографии по Пензенской области

повторное, взамен свидетельства: серия 58-АБ № 010849, дата выдачи 14.07.2011

Дата выдачи: "16" июля 2011 года  
Документы-основания: • Договор купли-продажи земельных участков от 23.06.2011г. №44-06/2011/ДУ/КВ

Субъект (субъекты) права: Владельцы инвестиционных паев  
Закрытый паевой инвестиционный фонд "Финам-Капитальные вложения", данные о которых устанавливаются на основании данных лицевых счетов владельцев инвестиционных паев в реестре владельцев инвестиционных паев и счетов депо владельцев инвестиционных паев

Вид права: Общая долевая собственность

Объект права: Земельный участок для сельскохозяйственного производства, категория земель: земли сельскохозяйственного назначения, разрешенное использование: для ведения сельскохозяйственного производства, общая площадь 165457 кв. м, адрес объекта: Участок находится примерно в 1,4 км по направлению на северо-запад от ориентира с.Петровка, расположенного за пределами участка, адрес ориентира: р-н Малосердобинский

Кадастровый (или условный) номер: 58:17:060301:62

Существующие ограничения (обременения) права: не зарегистрировано  
о чем в Едином государственном реестре прав на недвижимое имущество и сделок с ним "14" июля 2011 года сделана запись регистрации № 58-58-12/006/2011-178

Закрытый паевой инвестиционный фонд

Фонд "Финам-Капитальные вложения"

ИНН 58-01/0010000000

ОГРН 1045801000000

ИНН 58-01/0010000000

ОГРН 1045801000000

ИНН 58-01/0010000000

ОГРН 1045801000000

ИНН 58-01/0010000000

ОГРН 1045801000000

ИНН 58-01/0010000000

ОГРН 1045801000000

ИНН 58-01/0010000000

ОГРН 1045801000000

ИНН 58-01/0010000000

ОГРН 1045801000000

ИНН 58-01/0010000000

ОГРН 1045801000000

ИНН 58-01/0010000000

ОГРН 1045801000000

ИНН 58-01/0010000000

ОГРН 1045801000000

ИНН 58-01/0010000000

ОГРН 1045801000000

ИНН 58-01/0010000000

ОГРН 1045801000000

ИНН 58-01/0010000000

ОГРН 1045801000000

ИНН 58-01/0010000000

ОГРН 1045801000000

ИНН 58-01/0010000000

ОГРН 1045801000000

ИНН 58-01/0010000000

ОГРН 1045801000000

ИНН 58-01/0010000000

ОГРН 1045801000000

ИНН 58-01/0010000000

ОГРН 1045801000000

ИНН 58-01/0010000000

ОГРН 1045801000000

ИНН 58-01/0010000000

ОГРН 1045801000000

ИНН 58-01/0010000000

ОГРН 1045801000000

ИНН 58-01/0010000000

ОГРН 1045801000000

Казенкин С. А.

М.П.

(подпись)

58 АБ № 011038



# СВИДЕТЕЛЬСТВО

## О ГОСУДАРСТВЕННОЙ РЕГИСТРАЦИИ ПРАВА

Управление Федеральной службы государственной регистрации, кадастра и картографии по Пензенской области

повторное, взамен свидетельства: серия 58-АБ - № 010847, дата выдачи 14.07.2011

**Дата выдачи:** "16" июля 2011 года  
**Документы-основания:** • Договор купли-продажи земельных участков от 23.06.2011 г. №44-06/2011/ДУ/КВ

**Субъект (субъекты) права:** Владельцы инвестиционных паев  
Закрýтый реñтный паевой инвестиционный фонд "Финам-Капитальные вложения", данные о которых устанавливаются на основании данных лицевых счетов владельцев инвестиционных паев в реестре владельцев инвестиционных паев и счетов депо владельцев инвестиционных паев

**Вид права:** Общая долевая собственность

**Объект права:** Земельный участок для сельскохозяйственного производства, категория земель: земля сельскохозяйственного назначения, разрешенное использование: для ведения сельскохозяйственного производства, общая площадь 17764 кв. м, адрес объекта: Участок находится примерно в 1,25 км по направлению на юго-восток от ориентира д.Петровка, расположенного за пределами участка, адрес ориентира: р-н Малосердобинский

**Кадастровый (или условный) номер:** 58:17:060402:32

**Существующие ограничения (обременения) права:** не зарегистрировано  
о чем в Едином государственном реестре прав на недвижимое имущество и сделок с ним "14" июля 2011 года сделана запись регистрации № 58-58-12/006/2011-177

Земельный участок  
находится в границах территории  
пос. В. Петровка

Вид права  
Общая долевая  
Субъект (субъекты) права  
Закрýтый реñтный паевой  
инвестиционный фонд  
"Финам-Капитальные  
вложения"

Регистратор

Казенкин С. А.



(подпись)

58 АБ № 011039



# СВИДЕТЕЛЬСТВО

## О ГОСУДАРСТВЕННОЙ РЕГИСТРАЦИИ ПРАВА

Управление Федеральной службы государственной регистрации, кадастра и картографии по Пензенской области

повторное, взамен свидетельства: серия 58-АБ - № 010846, дата выдачи 14.07.2011

**Дата выдачи:** "16" июля 2011 года  
**Документы-основания:** • Договор купли-продажи земельных участков от 23.06.2011 г. №44-06/2011/ДУ/КВ

**Субъект (субъекты) права:** Владельцы инвестиционных паев  
Закрýтый реñтный паевой инвестиционный фонд "Финам-Капитальные вложения", данные о которых устанавливаются на основании данных лицевых счетов владельцев инвестиционных паев в реестре владельцев инвестиционных паев и счетов депо владельцев инвестиционных паев

**Вид права:** Общая долевая собственность

**Объект права:** Земельный участок для сельскохозяйственного производства, категория земель: земля сельскохозяйственного назначения, разрешенное использование: для ведения сельскохозяйственного производства, общая площадь 51666 кв. м, адрес объекта: Участок находится примерно в 1,5 км по направлению на юго-восток от ориентира д.Петровка, расположенного за пределами участка, адрес ориентира: р-н Малосердобинский

**Кадастровый (или условный) номер:** 58:17:060402:30

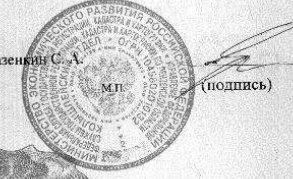
**Существующие ограничения (обременения) права:** не зарегистрировано  
о чем в Едином государственном реестре прав на недвижимое имущество и сделок с ним "14" июля 2011 года сделана запись регистрации № 58-58-12/006/2011-176

Земельный участок  
находится в границах территории  
пос. В. Петровка

Вид права  
Общая долевая  
Субъект (субъекты) права  
Закрýтый реñтный паевой  
инвестиционный фонд  
"Финам-Капитальные  
вложения"

Регистратор

Казенкин С. А.



(подпись)

58 АБ № 011040



# ОБНАТЕНАЪСТВО

## ГОСУДАРСТВЕННОЙ РЕГИСТРАЦИИ ПРАВА

Управление Федеральной службы государственной регистрации, кадастра и картографии по Пензенской области

повторное, взамен свидетельства: серия 58-АБ № 010845, дата выдачи 14.07.2011

**Дата выдачи:** "16" июля 2011 года  
**Документы-основания:** • Договор купли-продажи земельных участков от 23.06.2011г. №44-06/2011/ДУ/КВ

**Субъект (субъекты) права:** Владельцы инвестиционных паев  
Закрýтый рентный паевой инвестиционный фонд "Финам-Капитальные вложения", данные о которых устанавливаются на основании данных лицевых счетов владельцев инвестиционных паев в реестре владельцев инвестиционных паев и счетов депо владельцев инвестиционных паев


**Вид права:** Общая долевая собственность  
**Объект права:** Земельный участок для сельскохозяйственного производства, категория земель: земли сельскохозяйственного назначения, разрешенное использование: для ведения сельскохозяйственного производства, общая площадь 173880 кв. м, адрес объекта: Участок находится примерно в 2 км по направлению на северо-запад от ориентира с.Петровка, расположенного за пределами участка, адрес ориентира: р-н Малосердобинский

**Кадастровый (или условный) номер:** 58:17:060301:58  
**Существующие ограничения (обременения) права:** не зарегистрировано  
о чем в Едином государственном реестре прав на недвижимое имущество и сделок с ним "14" июля 2011 года сделана запись регистрации № 58-58-12/006/2011-175

Закрýтый рентный паевой инвестиционный фонд "Финам-Капитальные вложения", данные о котором устанавливаются на основании данных лицевых счетов владельцев инвестиционных паев в реестре владельцев инвестиционных паев и счетов депо владельцев инвестиционных паев

Регистратор

Казенкин С.А.



58 АБ № 011041



# ОБНАТЕНАЪСТВО

## ГОСУДАРСТВЕННОЙ РЕГИСТРАЦИИ ПРАВА

Управление Федеральной службы государственной регистрации, кадастра и картографии по Пензенской области

повторное, взамен свидетельства: серия 58-АБ № 010845, дата выдачи 14.07.2011

**Дата выдачи:** "16" июля 2011 года  
**Документы-основания:** • Договор купли-продажи земельных участков от 23.06.2011г. №44-06/2011/ДУ/КВ

**Субъект (субъекты) права:** Владельцы инвестиционных паев  
Закрýтый рентный паевой инвестиционный фонд "Финам-Капитальные вложения", данные о которых устанавливаются на основании данных лицевых счетов владельцев инвестиционных паев в реестре владельцев инвестиционных паев и счетов депо владельцев инвестиционных паев


**Вид права:** Общая долевая собственность  
**Объект права:** Земельный участок для сельскохозяйственного производства, категория земель: земли сельскохозяйственного назначения, разрешенное использование: для ведения сельскохозяйственного производства, общая площадь 173880 кв. м, адрес объекта: Участок находится примерно в 2 км по направлению на северо-запад от ориентира с.Петровка, расположенного за пределами участка, адрес ориентира: р-н Малосердобинский

**Кадастровый (или условный) номер:** 58:17:060301:58  
**Существующие ограничения (обременения) права:** не зарегистрировано  
о чем в Едином государственном реестре прав на недвижимое имущество и сделок с ним "14" июля 2011 года сделана запись регистрации № 58-58-12/006/2011-175

Закрýтый рентный паевой инвестиционный фонд "Финам-Капитальные вложения", данные о котором устанавливаются на основании данных лицевых счетов владельцев инвестиционных паев в реестре владельцев инвестиционных паев и счетов депо владельцев инвестиционных паев

Регистратор

Казенкин С.А.



58 АБ № 011041





# СВИДЕТЕЛЬСТВО

## ФЕДЕРАЛЬНОЙ СЛУЖБЫ ГОСУДАРСТВЕННОЙ РЕГИСТРАЦИИ ПРАВА

Управление Федеральной службы государственной регистрации, кадастра и картографии по Пензенской области

повторное, взамен свидетельства: серия 58-АБ № 010841, дата выдачи 14.07.2011

**Дата выдачи:** "16" июля 2011 года  
**Документы-основания:** • Договор купли-продажи земельных участков от 23.06.2011г. №44-06/2011/ДУ/КВ

**Субъект (субъекты) права:** Владельцы инвестиционных паев  
Закрýтый рентный паевой инвестиционный фонд "Финан-Капитальные вложения", данные о которых устанавливаются на основании данных лицевых счетов владельцев инвестиционных паев в реестре владельцев инвестиционных паев и счетов депо владельцев инвестиционных паев

**Вид права:** Общая долевая собственность

**Объект права:** Земельный участок для сельскохозяйственного производства, категория земель: земли сельскохозяйственного назначения, общая площадь 61982 кв. м, адрес объекта: Участок находится примерно в 1,2 км по направлению на северо-запад от ориентира с.Большая Чернавка, расположенного за пределами участка, адрес ориентира: р-н Малосердобинский

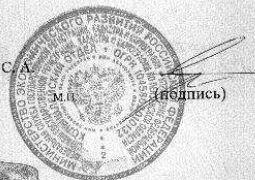
**Кадастровый (или условный) номер:** 58:17:060301:42

**Существующие ограничения (обременения) права:** не зарегистрировано  
о чем в Едином государственном реестре прав на недвижимое имущество и сделок с ним "14" июля 2011 года сделана запись регистрации № 58-58-12/006/2011-171

Свидетельство выдано в соответствии с Законом Российской Федерации от 21.06.1997 № 122-ФЗ "О государственном кадастре недвижимости" и постановлением Правительства Российской Федерации от 24.07.2007 № 491 "Об утверждении правил государственной регистрации недвижимости"

Регистратор

Казенкин С. А.



58 АБ № 011045



# СВИДЕТЕЛЬСТВО

## ФЕДЕРАЛЬНОЙ СЛУЖБЫ ГОСУДАРСТВЕННОЙ РЕГИСТРАЦИИ ПРАВА

Управление Федеральной службы государственной регистрации, кадастра и картографии по Пензенской области

повторное, взамен свидетельства: серия 58-АБ № 010840, дата выдачи 14.07.2011

**Дата выдачи:** "16" июля 2011 года  
**Документы-основания:** • Договор купли-продажи земельных участков от 23.06.2011г. №44-06/2011/ДУ/КВ

**Субъект (субъекты) права:** Владельцы инвестиционных паев  
Закрýтый рентный паевой инвестиционный фонд "Финан-Капитальные вложения", данные о которых устанавливаются на основании данных лицевых счетов владельцев инвестиционных паев в реестре владельцев инвестиционных паев и счетов депо владельцев инвестиционных паев

**Вид права:** Общая долевая собственность

**Объект права:** Земельный участок для сельскохозяйственного производства, категория земель: земли сельскохозяйственного назначения, разрешенное использование: для ведения сельскохозяйственного производства, общая площадь 41306 кв. м, адрес объекта: Участок находится примерно в 1,4 км по направлению на юг от ориентира с.Большая Чернавка, расположенного за пределами участка, адрес ориентира: р-н Малосердобинский

**Кадастровый (или условный) номер:** 58:17:060301:46

**Существующие ограничения (обременения) права:** не зарегистрировано  
о чем в Едином государственном реестре прав на недвижимое имущество и сделок с ним "14" июля 2011 года сделана запись регистрации № 58-58-12/006/2011-170

Свидетельство выдано в соответствии с Законом Российской Федерации от 21.06.1997 № 122-ФЗ "О государственном кадастре недвижимости" и постановлением Правительства Российской Федерации от 24.07.2007 № 491 "Об утверждении правил государственной регистрации недвижимости"

Регистратор

Казенкин С. А.



58 АБ № 011046



# СВЯДЕТЕЛЬСТВО

## ГОСУДАРСТВЕННОЙ РЕГИСТРАЦИИ ПРАВА

Управление Федеральной службы государственной регистрации, кадастра и картографии по Пензенской области

повторное, взамен свидетельства: серия 58-АБ № 010844, дата выдачи 14.07.2011

**Дата выдачи:** "16" июля 2011 года  
**Документы-основания:** • Договор купли-продажи земельных участков от 23.06.2011 г. №44-06/2011/ДУ/КВ

**Субъект (субъекты) права:** Владельцы инвестиционных паев  
Закрытый паевой инвестиционный фонд "Финам-Капитальные вложения", данные о которых устанавливаются на основании данных лицевых счетов владельцев инвестиционных паев в реестре владельцев инвестиционных паев и счетов депо владельцев инвестиционных паев

**Вид права:** Общая долевая собственность

**Объект права:** Земельный участок для сельскохозяйственного производства, категория земель: земли сельскохозяйственного назначения, общая площадь 230000 кв. м, адрес объекта: Участок находится примерно в 0,6 км по направлению на северо-запад от ориентира с.Петровка, расположенного за пределами участка, адрес ориентира: р-н Малосердобинский

**Кадастровый (или условный) номер:** 58:17:060301:56

**Существующие ограничения (обременения) права:** не зарегистрировано  
о чем в Едином государственном реестре прав на недвижимое имущество и сделок с ним "14" июля 2011 года сделана запись регистрации № 58-58-12/006/2011-174

Закрывающее свидетельство  
отменено

Вид права: Общая долевая  
собственность

Объект права: Земельный  
участок для сельскохозяйственного  
производства, категория земель:  
земли сельскохозяйственного  
назначения, общая площадь 230000  
кв. м, адрес объекта: Участок  
находится примерно в 0,6 км по  
направлению на северо-запад от  
ориентира с.Петровка, расположенного  
за пределами участка, адрес ориентира:  
р-н Малосердобинский

Кадастровый (или условный)  
номер: 58:17:060301:56

Существующие ограничения  
(обременения) права: не  
зарегистрировано  
о чем в Едином государственном  
реестре прав на недвижимое  
имущество и сделок с ним "14"  
июля 2011 года сделана запись  
регистрации № 58-58-12/006/2011-174

Регистратор

Казенкин С. А.



(подпись)

58 АБ № 011042



# СВЯДЕТЕЛЬСТВО

## ГОСУДАРСТВЕННОЙ РЕГИСТРАЦИИ ПРАВА

Управление Федеральной службы государственной регистрации, кадастра и картографии по Пензенской области

повторное, взамен свидетельства: серия 58-АБ № 010838, дата выдачи 14.07.2011

**Дата выдачи:** "16" июля 2011 года  
**Документы-основания:** • Договор купли-продажи земельных участков от 23.06.2011 г. №44-06/2011/ДУ/КВ

**Субъект (субъекты) права:** Владельцы инвестиционных паев  
Закрытый паевой инвестиционный фонд "Финам-Капитальные вложения", данные о которых устанавливаются на основании данных лицевых счетов владельцев инвестиционных паев в реестре владельцев инвестиционных паев и счетов депо владельцев инвестиционных паев

**Вид права:** Общая долевая собственность

**Объект права:** Земельный участок для сельскохозяйственного производства, категория земель: земли сельскохозяйственного назначения, разрешенное использование: для ведения сельскохозяйственного производства, общая площадь 14251 кв. м, адрес объекта: Участок находится примерно в 1,45 км по направлению на юго-восток от ориентира с.Большая Чернавка, расположенного за пределами участка, адрес ориентира: р-н Малосердобинский

**Кадастровый (или условный) номер:** 58:17:060301:50

**Существующие ограничения (обременения) права:** не зарегистрировано  
о чем в Едином государственном реестре прав на недвижимое имущество и сделок с ним "14" июля 2011 года сделана запись регистрации № 58-58-12/006/2011-169

Закрывающее свидетельство  
отменено

Вид права: Общая долевая  
собственность

Объект права: Земельный  
участок для сельскохозяйственного  
производства, категория земель:  
земли сельскохозяйственного  
назначения, разрешенное  
использование: для ведения  
сельскохозяйственного  
производства, общая площадь 14251  
кв. м, адрес объекта: Участок  
находится примерно в 1,45 км по  
направлению на юго-восток от  
ориентира с.Большая Чернавка,  
расположенного за пределами участка,  
адрес ориентира: р-н Малосердобинский

Кадастровый (или условный)  
номер: 58:17:060301:50

Существующие ограничения  
(обременения) права: не  
зарегистрировано  
о чем в Едином государственном  
реестре прав на недвижимое  
имущество и сделок с ним "14"  
июля 2011 года сделана запись  
регистрации № 58-58-12/006/2011-169

Регистратор

Казенкин С. А.



(подпись)

58 АБ № 011042



# ОБНАТЕНАЛЪСТВО

## О ГОСУДАРСТВЕННОЙ РЕГИСТРАЦИИ ПРАВА

Управление Федеральной службы государственной регистрации, кадастра и картографии по Пензенской области

повторное, взамен свидетельства: серия 58-АБ № 010843, дата выдачи 14.07.2011

**Дата выдачи:** "16" июля 2011 года  
**Документы-основания:** • Договор купли-продажи земельных участков от 23.06.2011г. №44-06/2011/ДУ/КВ

**Субъект (субъекты) права:** Владельцы инвестиционных паев  
Закрытый рентный паевой инвестиционный фонд "Финан-Капитальные вложения", данные о которых устанавливаются на основании данных лицевых счетов владельцев инвестиционных паев в реестре владельцев инвестиционных паев и счетов депо владельцев инвестиционных паев

**Вид права:** Общая долевая собственность

**Объект права:** Земельный участок для сельскохозяйственного производства, категория земель: земли сельскохозяйственного назначения, общая площадь 51185 кв. м, адрес объекта: Участок находится примерно в 1,8 км по направлению на северо-запад от ориентира с.Большая Чернавка, расположенного за пределами участка, адрес ориентира: р-н Малосердобинский

**Кадастровый (или условный) номер:** 58:17:060401:27

**Существующие ограничения (обременения) права:** не зарегистрировано  
о чем в Едином государственном реестре прав на недвижимое имущество и сделок с ним "14" июля 2011 года сделана запись регистрации № 58-58-12/006/2011-173

Сведения об объекте недвижимости  
Сведения об объекте недвижимости  
Сведения об объекте недвижимости  
Сведения об объекте недвижимости  
Сведения об объекте недвижимости  
Сведения об объекте недвижимости  
Сведения об объекте недвижимости  
Сведения об объекте недвижимости  
Сведения об объекте недвижимости  
Сведения об объекте недвижимости

Регистратор

Казенкин С.А.



(подпись)

58 АБ № 011043



# ОБНАТЕНАЛЪСТВО

## О ГОСУДАРСТВЕННОЙ РЕГИСТРАЦИИ ПРАВА

Управление Федеральной службы государственной регистрации, кадастра и картографии по Пензенской области

повторное, взамен свидетельства: серия 58-АБ № 010842, дата выдачи 14.07.2011

**Дата выдачи:** "16" июля 2011 года  
**Документы-основания:** • Договор купли-продажи земельных участков от 23.06.2011г. №44-06/2011/ДУ/КВ

**Субъект (субъекты) права:** Владельцы инвестиционных паев  
Закрытый рентный паевой инвестиционный фонд "Финан-Капитальные вложения", данные о которых устанавливаются на основании данных лицевых счетов владельцев инвестиционных паев в реестре владельцев инвестиционных паев и счетов депо владельцев инвестиционных паев

**Вид права:** Общая долевая собственность

**Объект права:** Земельный участок для сельскохозяйственного производства, категория земель: земли сельскохозяйственного назначения, разрешенное использование: для ведения сельскохозяйственного производства, общая площадь 13206 кв. м, адрес объекта: Участок находится примерно в 1,5 км по направлению на северо-запад от ориентира с.Большая Чернавка, расположенного за пределами участка, адрес ориентира: р-н Малосердобинский

**Кадастровый (или условный) номер:** 58:17:060301:53

**Существующие ограничения (обременения) права:** не зарегистрировано  
о чем в Едином государственном реестре прав на недвижимое имущество и сделок с ним "14" июля 2011 года сделана запись регистрации № 58-58-12/006/2011-172

Сведения об объекте недвижимости  
Сведения об объекте недвижимости  
Сведения об объекте недвижимости  
Сведения об объекте недвижимости  
Сведения об объекте недвижимости  
Сведения об объекте недвижимости  
Сведения об объекте недвижимости  
Сведения об объекте недвижимости  
Сведения об объекте недвижимости  
Сведения об объекте недвижимости

Регистратор

Казенкин С.А.



(подпись)

58 АБ № 011044



**ОБЛАСТНОЕ  
УПРАВЛЕНИЕ  
ГОСУДАРСТВЕННОЙ РЕГИСТРАЦИИ ПРАВА**

Управление Федеральной службы государственной регистрации,  
кадастра и картографии по Пензенской области

повторное, взамен свидетельства: серия 58-АБ № 010663 дата выдачи 14.07.2011;

Дата выдачи: "16" июля 2011 года

Документы-основания: • Договор купли-продажи земельных участков от 23.06.2011г. №44-06/2011/ДУ/КВ

Субъект (субъекты) права: Владельцы инвестиционных паев  
Закрытый рентный паевой инвестиционный фонд "Финан-Капитальные вложения", данные о которых устанавливаются на основании данных лицевых счетов владельцев инвестиционных паев в реестре владельцев инвестиционных паев и счетов депо владельцев инвестиционных паев

Вид права: Общая долевая собственность

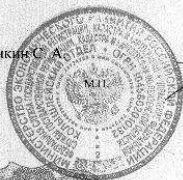
Объект права: Земельный участок для сельскохозяйственного производства, категория земель: земли сельскохозяйственного назначения, разрешенное использование: для ведения сельскохозяйственного производства, общая площадь 9670 кв. м, адрес объекта: Участок находится примерно в 1,9 км по направлению на северо-запад от ориентира с.Александровка, расположенного за пределами участка, адрес ориентира: р-н Малосердобинский

Кадастровый (или условный) номер: 58:17:060302:11

Существующие ограничения (обременения) права: не зарегистрировано  
о чем в Едином государственном реестре прав на недвижимое имущество и сделок с ним "14" июля 2011 года сделана запись регистрации № 58-58-12/006/2011-123

Регистратор

Казенкин С. А.



(подпись)

58 АБ № 011071



**ОБЛАСТНОЕ  
УПРАВЛЕНИЕ  
ГОСУДАРСТВЕННОЙ РЕГИСТРАЦИИ ПРАВА**

Управление Федеральной службы государственной регистрации,  
кадастра и картографии по Пензенской области

повторное, взамен свидетельства: серия 58-АБ № 010836, дата выдачи 14.07.2011

Дата выдачи: "16" июля 2011 года

Документы-основания: • Договор купли-продажи земельных участков от 23.06.2011г. №44-06/2011/ДУ/КВ

Субъект (субъекты) права: Владельцы инвестиционных паев  
Закрытый рентный паевой инвестиционный фонд "Финан-Капитальные вложения", данные о которых устанавливаются на основании данных лицевых счетов владельцев инвестиционных паев в реестре владельцев инвестиционных паев и счетов депо владельцев инвестиционных паев

Вид права: Общая долевая собственность

Объект права: Земельный участок для сельскохозяйственного производства, категория земель: земли сельскохозяйственного назначения, разрешенное использование: для ведения сельскохозяйственного производства, общая площадь 37706 кв. м, адрес объекта: Участок находится примерно в 1,3 км по направлению на северо-восток от ориентира с.Большая Чернавка, расположенного за пределами участка, адрес ориентира: р-н Малосердобинский

Кадастровый (или условный) номер: 58:17:060401:40

Существующие ограничения (обременения) права: не зарегистрировано  
о чем в Едином государственном реестре прав на недвижимое имущество и сделок с ним "14" июля 2011 года сделана запись регистрации № 58-58-12/006/2011-166

Регистратор

Казенкин С. А.

М.П.

(подпись)

Квартальный отчет

в

июле 2011 года

Регистратор

Казенкин С. А.



(подпись)

58 АБ № 011050

**ОБИКС**

ОЦЕНКА БИЗНЕСА  
И КОНСАЛТИНГ



## СВИДЕТЕЛЬСТВО

### О ГОСУДАРСТВЕННОЙ РЕГИСТРАЦИИ ПРАВА

Управление Федеральной службы государственной регистрации,  
кадастра и картографии по Пензенской области

повторное, взамен свидетельства: серия 58-АБ № 010837, дата выдачи 14.07.2011

**Дата выдачи:** "16" июля 2011 года  
**Документы-основания:** • Договор купли-продажи земельных участков от 23.06.2011 г. №44-06/2011/ДУ/КВ

**Субъект (субъекты) права:** Владельцы инвестиционных паев  
Закрытый рентный паевой инвестиционный фонд "Финям-Капитальные вложения", данные о которых устанавливаются на основании данных лицевых счетов владельцев инвестиционных паев в реестре владельцев инвестиционных паев и счетов депозитов владельцев инвестиционных паев

**Вид права:** Общая долевая собственность

**Объект права:** Земельный участок для сельскохозяйственного производства, категория земель: земли сельскохозяйственного назначения, разрешенное использование: для ведения сельскохозяйственного производства, общая площадь 11127 кв. м, адрес объекта: Участок находится примерно в 2,1 км по направлению на юго-восток от ориентира с. Большая Чернавка, расположенного за пределами участка, адрес ориентира: р-н Малосердобинский

**Кадастровый (или условный) номер:** 58:17.060301:52

**Существующие ограничения (обременения) права:** не зарегистрировано  
объем в Едином государственном реестре прав на недвижимое имущество и сделок с ним "14" июля 2011 года сделана запись регистрации № 58-58-12/006/2011-167

Место нахождения  
объекта недвижимости

Вид права  
Объект права  
Сведения об объекте  
наименование  
площадь  
реестровый номер

Кадастровый номер  
**Регистратор**  
от ч.м.п. Казенкин С.А.  
подпись: [подпись]



Казенкин С.А.

(подпись)

58 АБ № 011049



## СВИДЕТЕЛЬСТВО

### О ГОСУДАРСТВЕННОЙ РЕГИСТРАЦИИ ПРАВА

Управление Федеральной службы государственной регистрации,  
кадастра и картографии по Пензенской области

повторное, взамен свидетельства: серия 58-АБ № 010839, дата выдачи 14.07.2011

**Дата выдачи:** "16" июля 2011 года  
**Документы-основания:** • Договор купли-продажи земельных участков от 23.06.2011 г. №44-06/2011/ДУ/КВ

**Субъект (субъекты) права:** Владельцы инвестиционных паев  
Закрытый рентный паевой инвестиционный фонд "Финям-Капитальные вложения", данные о которых устанавливаются на основании данных лицевых счетов владельцев инвестиционных паев в реестре владельцев инвестиционных паев и счетов депозитов владельцев инвестиционных паев

**Вид права:** Общая долевая собственность

**Объект права:** Земельный участок для сельскохозяйственного производства, категория земель: земли сельскохозяйственного назначения, общая площадь 21000 кв. м, адрес объекта: Участок находится примерно в 1,8 км по направлению на юго-восток от ориентира с. Большая Чернавка, расположенного за пределами участка, адрес ориентира: р-н Малосердобинский

**Кадастровый (или условный) номер:** 58:17.060301:51

**Существующие ограничения (обременения) права:** не зарегистрировано  
объем в Едином государственном реестре прав на недвижимое имущество и сделок с ним "14" июля 2011 года сделана запись регистрации № 58-58-12/006/2011-168

Место нахождения  
объекта недвижимости

Вид права  
Объект права  
Сведения об объекте  
наименование  
площадь  
реестровый номер

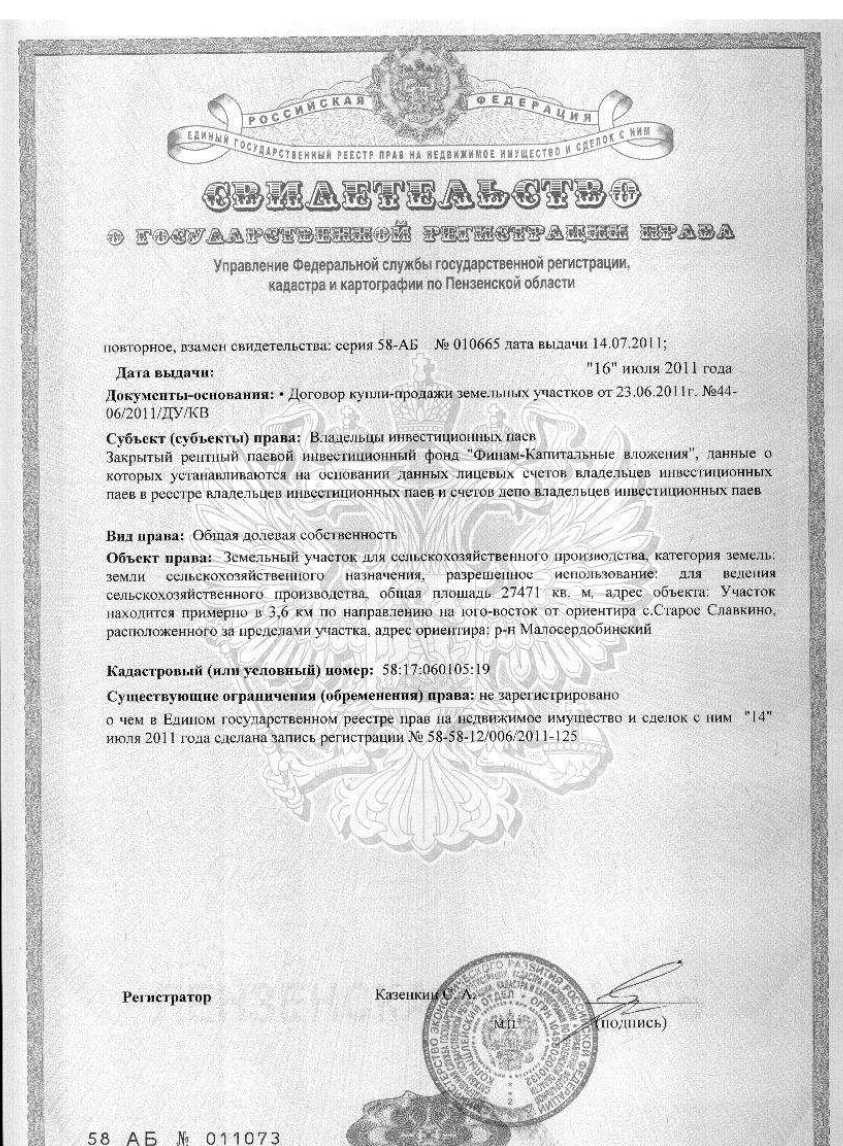
Кадастровый номер  
**Регистратор**  
от ч.м.п. Казенкин С.А.  
подпись: [подпись]



Казенкин С.А.

(подпись)

58 АБ № 011048





## СВЯТАТЕЛЬСТВО

### ФЕДЕРАЛЬНОГО АГЕНТСТВА ПО ГОСУДАРСТВЕННОЙ РЕГИСТРАЦИИ ПРАВ

Управление Федеральной службы государственной регистрации,  
кадастра и картографии по Пензенской области

повторное, взамен свидетельства: серия 58-АБ № 010666 дата выдачи 14.07.2011;

Дата выдачи: "16" июля 2011 года

Документы-основания: • Договор купли-продажи земельных участков от 23.06.2011г. №44-06/2011/ДУ/КВ

**Субъект (субъекты) права:** Владельцы инвестиционных паев  
Закрýтый рентный паевой инвестиционный фонд "Финан-Капитальные вложения", данные о которых устанавливаются на основании данных лицевых счетов владельцев инвестиционных паев в реестре владельцев инвестиционных паев и счетов депо владельцев инвестиционных паев

**Вид права:** Общая долевая собственность


**Объект права:** Земельный участок для сельскохозяйственного производства, категория земель: земли сельскохозяйственного назначения, разрешенное использование: для ведения сельскохозяйственного производства, общая площадь 1153566 кв. м, адрес объекта: Участок находится примерно в 2,5 км по направлению на запад от ориентира с.Старое Славкино, расположенного за пределами участка, адрес ориентира: р-н Малосердобинский

Кадастровый (или условный) номер: 58:17:130401:65

Существующие ограничения (обременения) права: не зарегистрировано о чем в Едином государственном реестре прав на недвижимое имущество и сделок с ним "14" июля 2011 года сделана запись регистрации № 58-58-12/006/2011-126

Регистратор

Казенкин С. А.



58 АБ № 011074



## СВЯТАТЕЛЬСТВО

### ФЕДЕРАЛЬНОГО АГЕНТСТВА ПО ГОСУДАРСТВЕННОЙ РЕГИСТРАЦИИ ПРАВ

Управление Федеральной службы государственной регистрации,  
кадастра и картографии по Пензенской области

повторное, взамен свидетельства: серия 58-АБ № 010667 дата выдачи 14.07.2011;

Дата выдачи: "16" июля 2011 года

Документы-основания: • Договор купли-продажи земельных участков от 23.06.2011г. №44-06/2011/ДУ/КВ

**Субъект (субъекты) права:** Владельцы инвестиционных паев  
Закрýтый рентный паевой инвестиционный фонд "Финан-Капитальные вложения", данные о которых устанавливаются на основании данных лицевых счетов владельцев инвестиционных паев в реестре владельцев инвестиционных паев и счетов депо владельцев инвестиционных паев

**Вид права:** Общая долевая собственность

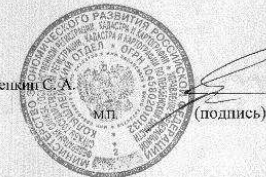
**Объект права:** Земельный участок для сельскохозяйственного производства, категория земель: земли сельскохозяйственного назначения, разрешенное использование: для ведения сельскохозяйственного производства, общая площадь 2643076 кв. м, адрес объекта: Участок находится примерно в 4,35 км по направлению на северо-восток от ориентира с.Старое Славкино, расположенного за пределами участка, адрес ориентира: р-н Малосердобинский

Кадастровый (или условный) номер: 58:17:130201:28

Существующие ограничения (обременения) права: не зарегистрировано о чем в Едином государственном реестре прав на недвижимое имущество и сделок с ним "14" июля 2011 года сделана запись регистрации № 58-58-12/006/2011-127

Регистратор

Казенкин С. А.



58 АБ № 011075



## ОБЛАСТНОЕ

### УПРАВЛЕНИЕ ФЕДЕРАЛЬНОЙ СЛУЖБЫ ГОСУДАРСТВЕННОЙ РЕГИСТРАЦИИ, КАДАСТРА И КАРТОГРАФИИ ПО ПЕНЗЕНСКОЙ ОБЛАСТИ

Управление Федеральной службы государственной регистрации, кадастра и картографии по Пензенской области

повторное, взамен свидетельства: серия 58-АБ № 010668 дата выдачи 14.07.2011;

Дата выдачи: "16" июля 2011 года

Документы-основания: • Договор купли-продажи земельных участков от 23.06.2011 г. №44-06/2011/ДУ/КВ

Субъект (субъекты) права: Владельцы инвестиционных паев  
Закранный паевой инвестиционный фонд "Финам-Капитальные вложения", данные о которых устанавливаются на основании данных лицевых счетов владельцев инвестиционных паев в реестре владельцев инвестиционных паев и счетов депо владельцев инвестиционных паев

Вид права: Общая долевая собственность

Объект права: Земельный участок для сельскохозяйственного производства, категория земель: земли сельскохозяйственного назначения, общая площадь 1380000 кв. м, адрес объекта: Участок находится примерно в 1,1 км по направлению на запад от ориентира с. Большая Чернавка, расположенного за пределами участка, адрес ориентира: р-н Малосердобинский

Кадастровый (или условный) номер: 58:17:060301:38

Существующие ограничения (обременения) права: не зарегистрировано  
о чем в Едином государственном реестре прав на недвижимое имущество и сделок с ним "14" июля 2011 года сделана запись регистрации № 58-58-12/006/2011-128

Регистратор

Казенкин С. А.



58 АБ № 011076



## ОБЛАСТНОЕ

### УПРАВЛЕНИЕ ФЕДЕРАЛЬНОЙ СЛУЖБЫ ГОСУДАРСТВЕННОЙ РЕГИСТРАЦИИ, КАДАСТРА И КАРТОГРАФИИ ПО ПЕНЗЕНСКОЙ ОБЛАСТИ

Управление Федеральной службы государственной регистрации, кадастра и картографии по Пензенской области

повторное, взамен свидетельства: серия 58-АБ № 010669 дата выдачи 14.07.2011;

Дата выдачи: "16" июля 2011 года

Документы-основания: • Договор купли-продажи земельных участков от 23.06.2011 г. №44-06/2011/ДУ/КВ

Субъект (субъекты) права: Владельцы инвестиционных паев  
Закранный паевой инвестиционный фонд "Финам-Капитальные вложения", данные о которых устанавливаются на основании данных лицевых счетов владельцев инвестиционных паев в реестре владельцев инвестиционных паев и счетов депо владельцев инвестиционных паев

Вид права: Общая долевая собственность


Объект права: Земельный участок для сельскохозяйственного производства, категория земель: земли сельскохозяйственного назначения, общая площадь 112000 кв. м, адрес объекта: Участок находится примерно в 2 км по направлению на северо-запад от ориентира с. Большая Чернавка, расположенного за пределами участка, адрес ориентира: р-н Малосердобинский

Кадастровый (или условный) номер: 58:17:060401:30

Существующие ограничения (обременения) права: не зарегистрировано  
о чем в Едином государственном реестре прав на недвижимое имущество и сделок с ним "14" июля 2011 года сделана запись регистрации № 58-58-12/006/2011-129

Регистратор

Казенкин С. А.



58 АБ № 011077

**ОБИКС**

ОЦЕНКА БИЗНЕСА  
И КОНСАЛТИНГ





## СВЕДЕТЕЛЬСТВО

### О ГОСУДАРСТВЕННОЙ РЕГИСТРАЦИИ ПРАВА

Управление Федеральной службы государственной регистрации,  
кадастра и картографии по Пензенской области

повторное, взамен свидетельства: серия 58-АБ № 010670 дата выдачи 14.07.2011;

Дата выдачи: "16" июля 2011 года

Документы-основания: • Договор купли-продажи земельных участков от 23.06.2011 г. №44-06/2011/ДУ/КВ

Субъект (субъекты) права: Владельцы инвестиционных паев  
Закрытый рентный паевой инвестиционный фонд "Финанс-Капитальные вложения", данные о которых устанавливаются на основании данных лицевых счетов владельцев инвестиционных паев в реестре владельцев инвестиционных паев и счетов депо владельцев инвестиционных паев

Вид права: Общая долевая собственность.

Объект права: Земельный участок для сельскохозяйственного производства, категория земель: земли сельскохозяйственного назначения, общая площадь 1180546 кв. м, адрес объекта: Участок находится примерно в 2,6 км. по направлению на северо-восток от ориентира с. Старое Славкино, расположенного за пределами участка, адрес ориентира: Малосердобинский район.

Кадастровый (или условный) номер: 58:17:130702:38

Существующие ограничения (обременения) права: не зарегистрировано  
о чем в Едином государственном реестре прав на недвижимое имущество и сделок с ним "14" июля 2011 года сделана запись регистрации № 58-58-12/006/2011-130

Регистратор

Казенкин С.А.



М.П. (подпись)

58 АБ № 011078



## СВЕДЕТЕЛЬСТВО

### О ГОСУДАРСТВЕННОЙ РЕГИСТРАЦИИ ПРАВА

Управление Федеральной службы государственной регистрации,  
кадастра и картографии по Пензенской области

повторное, взамен свидетельства: серия 58-АБ № 010672 дата выдачи 14.07.2011;

Дата выдачи: "16" июля 2011 года

Документы-основания: • Договор купли-продажи земельных участков от 23.06.2011 г. №44-06/2011/ДУ/КВ

Субъект (субъекты) права: Владельцы инвестиционных паев  
Закрытый рентный паевой инвестиционный фонд "Финанс-Капитальные вложения", данные о которых устанавливаются на основании данных лицевых счетов владельцев инвестиционных паев в реестре владельцев инвестиционных паев и счетов депо владельцев инвестиционных паев

Вид права: Общая долевая собственность.

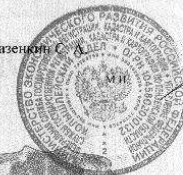
Объект права: Земельный участок для сельскохозяйственного производства, категория земель: земли сельскохозяйственного назначения, разрешенное использование: для ведения сельскохозяйственного производства, общая площадь 1610350 кв. м, адрес объекта: Участок находится примерно в 3,7 км по направлению на северо-запад от ориентира с. Старое Славкино, расположенного за пределами участка, адрес ориентира: р-н Малосердобинский

Кадастровый (или условный) номер: 58:17:130202:37

Существующие ограничения (обременения) права: не зарегистрировано  
о чем в Едином государственном реестре прав на недвижимое имущество и сделок с ним "14" июля 2011 года сделана запись регистрации № 58-58-12/006/2011-132

Регистратор

Казенкин С.А.



М.П. (подпись)

58 АБ № 011080

**ОБИКС**

ОЦЕНКА БИЗНЕСА  
И КОНСАЛТИНГ



# ОБНАТЕНАЪСТВО

## О ГОСУДАРСТВЕННОЙ РЕГИСТРАЦИИ ПРАВА

Управление Федеральной службы государственной регистрации, кадастра и картографии по Пензенской области

повторное, взамен свидетельства: серия 58-АБ № 010671 дата выдачи 14.07.2011;

**Дата выдачи:** "16" июля 2011 года

**Документы-основания:** • Договор купли-продажи земельных участков от 23.06.2011г. №44-06/2011/ДУ/КВ

**Субъект (субъекты) права:** Владельцы инвестиционных паев  
Закрытый репный паевой инвестиционный фонд "Финан-Капитальные вложения", данные о которых устанавливаются на основании данных лицевых счетов владельцев инвестиционных паев в реестре владельцев инвестиционных паев и счетов депо владельцев инвестиционных паев

**Вид права:** Общая долевая собственность

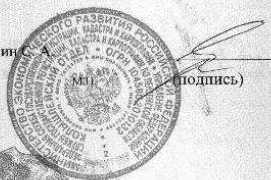
**Объект права:** Земельный участок для ведения личного подсобного хозяйства, категория земель: земли сельскохозяйственного назначения, разрешенное использование: для ведения сельскохозяйственного производства, общая площадь 19300 кв. м, адрес объекта: Участок находится примерно в 1,7 км по направлению на северо-восток от ориентира с.Большая Чернавка, расположенного за пределами участка, адрес ориентира: р-н Малосердобинский

**Кадастровый (или условный) номер:** 58:17:060401:43

**Существующие ограничения (обременения) права:** не зарегистрировано  
о чем в Едином государственном реестре прав на недвижимое имущество и сделок с ним "14" июля 2011 года сделана запись регистрации № 58-58-12/006/2011-131

Регистратор

Казенкин



58 АБ № 011079



# ОБНАТЕНАЪСТВО

## О ГОСУДАРСТВЕННОЙ РЕГИСТРАЦИИ ПРАВА

Управление Федеральной службы государственной регистрации, кадастра и картографии по Пензенской области

повторное, взамен свидетельства: серия 58-АБ № 010673 дата выдачи 14.07.2011;

**Дата выдачи:** "16" июля 2011 года

**Документы-основания:** • Договор купли-продажи земельных участков от 23.06.2011г. №44-06/2011/ДУ/КВ

**Субъект (субъекты) права:** Владельцы инвестиционных паев  
Закрытый репный паевой инвестиционный фонд "Финан-Капитальные вложения", данные о которых устанавливаются на основании данных лицевых счетов владельцев инвестиционных паев в реестре владельцев инвестиционных паев и счетов депо владельцев инвестиционных паев

**Вид права:** Общая долевая собственность


**Объект права:** Земельный участок для сельскохозяйственного производства, категория земель: земли сельскохозяйственного назначения, общая площадь 920000 кв. м, адрес объекта: Участок находится примерно в 1,9 км по направлению на юго-восток от ориентира с.Большая Чернавка, расположенного за пределами участка, адрес ориентира: р-н Малосердобинский

**Кадастровый (или условный) номер:** 58:17:060401:48

**Существующие ограничения (обременения) права:** не зарегистрировано  
о чем в Едином государственном реестре прав на недвижимое имущество и сделок с ним "14" июля 2011 года сделана запись регистрации № 58-58-12/006/2011-133

Регистратор

Казенкин С. А.



58 АБ № 011081



# СВИДЕТЕЛЬСТВО

## О ГОСУДАРСТВЕННОЙ РЕГИСТРАЦИИ ПРАВА

Управление Федеральной службы государственной регистрации,  
кадастра и картографии по Пензенской области

повторное, взамен свидетельства: серия 58-АБ № 010674 дата выдачи 14.07.2011;

Дата выдачи: "16" июля 2011 года

Документы-основания: • Договор купли-продажи земельных участков от 23.06.2011г. №44-06/2011/ДУ/КВ

Субъект (субъекты) права: Владельцы инвестиционных паев  
Закрýтый репýтный паевой инвестиционный фонд "Финан-Капитальные вложения", данные о которых устанавливаются на основании данных лицевых счетов владельцев инвестиционных паев в реестре владельцев инвестиционных паев и счетов депо владельцев инвестиционных паев

Вид права: Общая долевая собственность


Объект права: Земельный участок для сельскохозяйственного производства, категория земель: земли сельскохозяйственного назначения, разрешенное использование: для ведения сельскохозяйственного производства, общая площадь 14227 кв. м, адрес объекта: Участок находится примерно в 3,9 км по направлению на северо-восток от ориентира с.Старое Славкино, расположенного за пределами участка, адрес ориентира: р-н Малосердобинский

Кадастровый (или условный) номер: 58:17:060104:18

Существующие ограничения (обременения) права: не зарегистрировано  
о чем в Едином государственном реестре прав на недвижимое имущество и сделок с ним "14" июля 2011 года сделана запись регистрации № 58-58-12/006/2011-134

Регистратор

Казенкин С.А.



58 АБ № 011082



# СВИДЕТЕЛЬСТВО

## О ГОСУДАРСТВЕННОЙ РЕГИСТРАЦИИ ПРАВА

Управление Федеральной службы государственной регистрации,  
кадастра и картографии по Пензенской области

повторное, взамен свидетельства: серия 58-АБ № 010675 дата выдачи 14.07.2011;

Дата выдачи: "16" июля 2011 года

Документы-основания: • Договор купли-продажи земельных участков от 23.06.2011г. №44-06/2011/ДУ/КВ

Субъект (субъекты) права: Владельцы инвестиционных паев  
Закрýтый репýтный паевой инвестиционный фонд "Финан-Капитальные вложения", данные о которых устанавливаются на основании данных лицевых счетов владельцев инвестиционных паев в реестре владельцев инвестиционных паев и счетов депо владельцев инвестиционных паев

Вид права: Общая долевая собственность

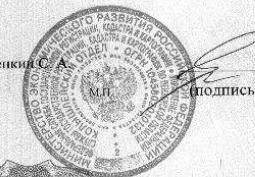
Объект права: Земельный участок для сельскохозяйственного производства, категория земель: земли сельскохозяйственного назначения, общая площадь 172500 кв. м, адрес объекта: Участок находится примерно в 1,3 км по направлению на юго-восток от ориентира с.Большая Чернавка, расположенного за пределами участка, адрес ориентира: р-н Малосердобинский

Кадастровый (или условный) номер: 58:17-060401:49

Существующие ограничения (обременения) права: не зарегистрировано  
о чем в Едином государственном реестре прав на недвижимое имущество и сделок с ним "14" июля 2011 года сделана запись регистрации № 58-58-12/006/2011-135

Регистратор

Казенкин С.А.



58 АБ № 011083



## СВИДЕТЕЛЬСТВО

### О ГОСУДАРСТВЕННОЙ РЕГИСТРАЦИИ ПРАВА

Управление Федеральной службы государственной регистрации,  
кадастра и картографии по Пензенской области

повторное, взамен свидетельства: серия 58-АБ № 010676 дата выдачи 14.07.2011;

**Дата выдачи:** "16" июля 2011 года  
**Документы-основания:** • Договор купли-продажи земельных участков от 23.06.2011г. №44-06/2011/ДУ/КВ

**Субъект (субъекты) права:** Владельцы инвестиционных паев  
Закрýтый рентный паевой инвестиционный фонд "Финан-Капитальные вложения", данные о которых устанавливаются на основании данных лицевых счетов владельцев инвестиционных паев в реестре владельцев инвестиционных паев и счетов депо владельцев инвестиционных паев

**Вид права:** Общая долевая собственность

**Объект права:** Земельный участок для сельскохозяйственного производства, категория земель: земли сельскохозяйственного назначения, разрешенное использование: для ведения сельскохозяйственного производства, общая площадь 9152 кв. м, адрес объекта: Участок находится примерно в 2 км по направлению на север от ориентира с.Большая Чернавка, расположенного за пределами участка, адрес ориентира: р-н Малосердобинский

**Кадастровый (или условный) номер:** 58:17:060401:34

**Существующие ограничения (обременения) права:** не зарегистрировано  
о чем в Едином государственном реестре прав на недвижимое имущество и сделок с ним "14" июля 2011 года сделана запись регистрации № 58-58-12/006/2011-136

Регистратор

Казинкин С. А.



(подпись)

58 АБ № 011084



## СВИДЕТЕЛЬСТВО

### О ГОСУДАРСТВЕННОЙ РЕГИСТРАЦИИ ПРАВА

Управление Федеральной службы государственной регистрации,  
кадастра и картографии по Пензенской области

повторное, взамен свидетельства: серия 58-АБ № 010677 дата выдачи 14.07.2011;

**Дата выдачи:** "16" июля 2011 года  
**Документы-основания:** • Договор купли-продажи земельных участков от 23.06.2011г. №44-06/2011/ДУ/КВ

**Субъект (субъекты) права:** Владельцы инвестиционных паев  
Закрýтый рентный паевой инвестиционный фонд "Финан-Капитальные вложения", данные о которых устанавливаются на основании данных лицевых счетов владельцев инвестиционных паев в реестре владельцев инвестиционных паев и счетов депо владельцев инвестиционных паев

**Вид права:** Общая долевая собственность

**Объект права:** Земельный участок для сельскохозяйственного производства, категория земель: земли сельскохозяйственного назначения, разрешенное использование: для ведения сельскохозяйственного производства, общая площадь 55144 кв. м, адрес объекта: Участок находится примерно в 1,1 км по направлению на северо-запад от ориентира с.Большая Чернавка, расположенного за пределами участка, адрес ориентира: р-н Малосердобинский

**Кадастровый (или условный) номер:** 58:17:060401:26

**Существующие ограничения (обременения) права:** не зарегистрировано  
о чем в Едином государственном реестре прав на недвижимое имущество и сделок с ним "14" июля 2011 года сделана запись регистрации № 58-58-12/006/2011-137

Регистратор

Казинкин С. А.



(подпись)

58 АБ № 011085

**ОБИКС**

ОЦЕНКА БИЗНЕСА  
И КОНСАЛТИНГ



## ОБЯЗАТЕЛЬСТВО

### О ГОСУДАРСТВЕННОЙ РЕГИСТРАЦИИ ПРАВА

Управление Федеральной службы государственной регистрации,  
кадастра и картографии по Пензенской области

повторное, взамен свидетельства: серия 58-АБ № 010678 дата выдачи 14.07.2011;  
"16" июля 2011 года

**Дата выдачи:**

**Документы-основания:** • Договор купли-продажи земельных участков от 23.06.2011 г. №44-06/2011/ДУ/КВ

**Субъект (субъекты) права:** Владельцы инвестиционных паев  
Закрытый рентный паевой инвестиционный фонд "Финан-Капитальные вложения", данные о которых устанавливаются на основании данных лицевых счетов владельцев инвестиционных паев в реестре владельцев инвестиционных паев и счетов депо владельцев инвестиционных паев

**Вид права:** Общая долевая собственность

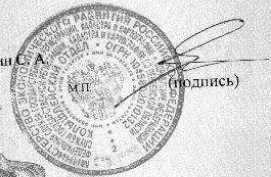
**Объект права:** Земельный участок для сельскохозяйственного производства, категория земель: земли сельскохозяйственного назначения, разрешенное использование: для ведения сельскохозяйственного производства, общая площадь 8272000 кв. м, адрес объекта: Участок находится примерно в 2,2 км по направлению на север от ориентира Пензенская область, Малосердобинский район, с. Чунаки, расположенного за пределами участка

**Кадастровый (или условный) номер:** 58:17:000000:92

**Существующие ограничения (обременения) права:** не зарегистрировано  
о чем в Едином государственном реестре прав на недвижимое имущество и сделок с ним "14" июля 2011 года сделана запись регистрации № 58-58-12/006/2011-138

Регистратор

Казенкин С. А.



(подпись)

58 АБ № 011086



## ОБЯЗАТЕЛЬСТВО

### О ГОСУДАРСТВЕННОЙ РЕГИСТРАЦИИ ПРАВА

Управление Федеральной службы государственной регистрации,  
кадастра и картографии по Пензенской области

повторное, взамен свидетельства: серия 58-АБ № 010679 дата выдачи 14.07.2011;

**Дата выдачи:** "16" июля 2011 года

**Документы-основания:** • Договор купли-продажи земельных участков от 23.06.2011 г. №44-06/2011/ДУ/КВ

**Субъект (субъекты) права:** Владельцы инвестиционных паев  
Закрытый рентный паевой инвестиционный фонд "Финан-Капитальные вложения", данные о которых устанавливаются на основании данных лицевых счетов владельцев инвестиционных паев в реестре владельцев инвестиционных паев и счетов депо владельцев инвестиционных паев

**Вид права:** Общая долевая собственность

**Объект права:** Земельный участок для сельскохозяйственного производства, категория земель: земли сельскохозяйственного назначения, разрешенное использование: для ведения сельскохозяйственного производства, общая площадь 2719528 кв. м, адрес объекта: Участок находится примерно в 2,7 км по направлению на северо-запад от ориентира с. Старое Славкино, расположенного за пределами участка, адрес ориентира: р-н Малосердобинский

**Кадастровый (или условный) номер:** 58:17:130401:66

**Существующие ограничения (обременения) права:** не зарегистрировано  
о чем в Едином государственном реестре прав на недвижимое имущество и сделок с ним "14" июля 2011 года сделана запись регистрации № 58-58-12/006/2011-139

Регистратор

Казенкин С. А.



(подпись)

58 АБ № 011087



## ФЕДЕРАЛЬНОЕ АГЕНТСТВО ПО ТЕХНИЧЕСКОМУ РЕГУЛИРОВАНИЮ И МЕТРОЛОГИИ

### ФЕДЕРАЛЬНОЕ АГЕНТСТВО ПО ТЕХНИЧЕСКОМУ РЕГУЛИРОВАНИЮ И МЕТРОЛОГИИ

Управление Федеральной службы государственной регистрации,  
кадастра и картографии по Пензенской области

повторное, взамен свидетельства: серия 58-АБ № 010680 дата выдачи 14.07.2011;

**Дата выдачи:** "16" июля 2011 года

**Документы-основания:** • Договор купли-продажи земельных участков от 23.06.2011г. №44-06/2011/ДУ/КВ

**Субъект (субъекты) права:** Владельцы инвестиционных паев  
Закрытый паевой инвестиционный фонд "Финан-Капитальные вложения", данные о которых устанавливаются на основании данных лицевых счетов владельцев инвестиционных паев в реестре владельцев инвестиционных паев и счетов депо владельцев инвестиционных паев

**Вид права:** Общая долевая собственность

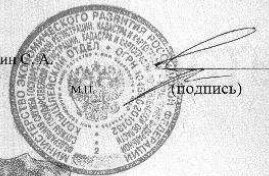
**Объект права:** Земельный участок для сельскохозяйственного производства, категория земель: земли сельскохозяйственного назначения, разрешенное использование: для ведения сельскохозяйственного производства, общая площадь 29231 кв. м, адрес объекта: Участок находится примерно в 1 км по направлению на северо-запад от ориентира с Большая Чернавка, расположенного за пределами участка, адрес ориентира: р-н Малосердобинский

**Кадастровый (или условный) номер:** 58:17:060401:28

**Существующие ограничения (обременения) права:** не зарегистрировано о чем в Едином государственном реестре прав на недвижимое имущество и сделок с ним "14" июля 2011 года сделана запись регистрации № 58-58-12/006/2011-140

Регистратор

Казенкин С.А.



(подпись)

58 АБ № 011088



## ФЕДЕРАЛЬНОЕ АГЕНТСТВО ПО ТЕХНИЧЕСКОМУ РЕГУЛИРОВАНИЮ И МЕТРОЛОГИИ

### ФЕДЕРАЛЬНОЕ АГЕНТСТВО ПО ТЕХНИЧЕСКОМУ РЕГУЛИРОВАНИЮ И МЕТРОЛОГИИ

Управление Федеральной службы государственной регистрации,  
кадастра и картографии по Пензенской области

повторное, взамен свидетельства: серия 58-АБ № 010681 дата выдачи 14.07.2011;

**Дата выдачи:** "16" июля 2011 года

**Документы-основания:** • Договор купли-продажи земельных участков от 23.06.2011г. №44-06/2011/ДУ/КВ

**Субъект (субъекты) права:** Владельцы инвестиционных паев  
Закрытый паевой инвестиционный фонд "Финан-Капитальные вложения", данные о которых устанавливаются на основании данных лицевых счетов владельцев инвестиционных паев в реестре владельцев инвестиционных паев и счетов депо владельцев инвестиционных паев

**Вид права:** Общая долевая собственность

**Объект права:** Земельный участок для сельскохозяйственного производства, категория земель: земли сельскохозяйственного назначения, общая площадь 2309234 кв. м, адрес объекта: Участок находится примерно в 5 км по направлению на северо-запад от ориентира с. Старое Славкино, расположенного за пределами участка, адрес ориентира: Пензенская область, Малосердобинский район.

**Кадастровый (или условный) номер:** 58:17:130201:26

**Существующие ограничения (обременения) права:** не зарегистрировано о чем в Едином государственном реестре прав на недвижимое имущество и сделок с ним "14" июля 2011 года сделана запись регистрации № 58-58-12/006/2011-141

Регистратор

Казенкин С.А.



(подпись)

58 АБ № 011089

**ОБИКС**

ОЦЕНКА БИЗНЕСА  
И КОНСАЛТИНГ



## СВИДЕТЕЛЬСТВО

### ГОСУДАРСТВЕННОЙ РЕГИСТРАЦИИ ПРАВА

Управление Федеральной службы государственной регистрации,  
кадастра и картографии по Пензенской области

повторное, взамен свидетельства: серия 58-АБ № 010682 дата выдачи 14.07.2011;

**Дата выдачи:** "16" июля 2011 года  
**Документы-основания:** • Договор купли-продажи земельных участков от 23.06.2011г. №44-06/2011/ДУ/КВ

**Субъект (субъекты) права:** Владельцы инвестиционных паев  
Закрытый паевой инвестиционный фонд "Финан-Капитальные вложения", данные о которых устанавливаются на основании данных лицевых счетов владельцев инвестиционных паев в реестре владельцев инвестиционных паев и счетов депо владельцев инвестиционных паев

**Вид права:** Общая долевая собственность

**Объект права:** Земельный участок для сельскохозяйственного производства, категория земель: земли сельскохозяйственного назначения, разрешенное использование: для ведения сельскохозяйственного производства, общая площадь 99944 кв. м, адрес объекта: Участок находится примерно в 1,5 км по направлению на северо-запад от ориентира с. Большая Чернавка, расположенного за пределами участка, адрес ориентира: р-н Малосердобинский

**Кадастровый (или условный) номер:** 58:17:060401:29

**Существующие ограничения (обременения) права:** не зарегистрировано  
о чем в Едином государственном реестре прав на недвижимое имущество и сделок с ним "14" июля 2011 года сделана запись регистрации № 58-58-12/006/2011-142

Регистратор

Казенкин С. А.



(подпись)

58 АБ № 011090



## СВИДЕТЕЛЬСТВО

### ГОСУДАРСТВЕННОЙ РЕГИСТРАЦИИ ПРАВА

Управление Федеральной службы государственной регистрации,  
кадастра и картографии по Пензенской области

повторное, взамен свидетельства: серия 58-АБ № 010683 дата выдачи 14.07.2011;

**Дата выдачи:** "16" июля 2011 года  
**Документы-основания:** • Договор купли-продажи земельных участков от 23.06.2011г. №44-06/2011/ДУ/КВ

**Субъект (субъекты) права:** Владельцы инвестиционных паев  
Закрытый паевой инвестиционный фонд "Финан-Капитальные вложения", данные о которых устанавливаются на основании данных лицевых счетов владельцев инвестиционных паев и счетов депо владельцев инвестиционных паев

**Вид права:** Общая долевая собственность


**Объект права:** Земельный участок для сельскохозяйственного производства, категория земель: земли сельскохозяйственного назначения, разрешенное использование: для ведения сельскохозяйственного производства, общая площадь 28368 кв. м, адрес объекта: Участок находится примерно в 2,3 км по направлению на северо-восток от ориентира с. Большая Чернавка, расположенного за пределами участка, адрес ориентира: р-н Малосердобинский

**Кадастровый (или условный) номер:** 58:17:060401:36

**Существующие ограничения (обременения) права:** не зарегистрировано  
о чем в Едином государственном реестре прав на недвижимое имущество и сделок с ним "14" июля 2011 года сделана запись регистрации № 58-58-12/006/2011-143

Регистратор

Казенкин С. А.



(подпись)

58 АБ № 011091







## ОБНАРЖАТЕЛЬСТВО

### О ГОСУДАРСТВЕННОЙ РЕГИСТРАЦИИ ПРАВА

Управление Федеральной службы государственной регистрации,  
кадастра и картографии по Пензенской области

повторное, взамен свидетельства: серия 58-АБ № 010686 дата выдачи 14.07.2011;

**Дата выдачи:** "16" июля 2011 года

**Документы-основания:** • Договор купли-продажи земельных участков от 23.06.2011г. №44-06/2011/ДУ/КВ

**Субъект (субъекты) права:** Владельцы инвестиционных паев  
Закрýтый рентный пассивный инвестиционный фонд "Финам-Капитальные вложения", данные о которых устанавливаются на основании данных лицевых счетов владельцев инвестиционных паев в реестре владельцев инвестиционных паев и счетов депо владельцев инвестиционных паев

**Вид права:** Общая долевая собственность

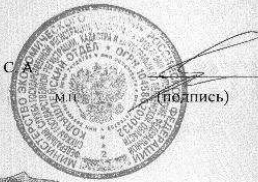
**Объект права:** Земельный участок для сельскохозяйственного производства, категория земель: земли сельскохозяйственного назначения, общая площадь 1666626 кв. м, адрес объекта: Участок находится примерно в 2,2 км по направлению на юго-запад от ориентира с. Ключи, расположенного за пределами участка, адрес ориентира: р-н Малосердобинский

**Кадастровый (или условный) номер:** 58:17:060104:21

**Существующие ограничения (обременения) права:** не зарегистрировано  
о чем в Едином государственном реестре прав на недвижимое имущество и сделок с ним "14" июля 2011 года сделана запись регистрации № 58-58-12/006/2011-146

Регистратор

Казенкин С.А.



58 АБ № 011094



## ОБНАРЖАТЕЛЬСТВО

### О ГОСУДАРСТВЕННОЙ РЕГИСТРАЦИИ ПРАВА

Управление Федеральной службы государственной регистрации,  
кадастра и картографии по Пензенской области

повторное, взамен свидетельства: серия 58-АБ № 010687 дата выдачи 14.07.2011;

**Дата выдачи:** "16" июля 2011 года

**Документы-основания:** • Договор купли-продажи земельных участков от 23.06.2011г. №44-06/2011/ДУ/КВ

**Субъект (субъекты) права:** Владельцы инвестиционных паев  
Закрýтый рентный пассивный инвестиционный фонд "Финам-Капитальные вложения", данные о которых устанавливаются на основании данных лицевых счетов владельцев инвестиционных паев и счетов депо владельцев инвестиционных паев

**Вид права:** Общая долевая собственность


**Объект права:** Земельный участок для сельскохозяйственного производства, категория земель: земли сельскохозяйственного назначения, разрешенное использование: для ведения сельскохозяйственного производства, общая площадь 1796946 кв. м, адрес объекта: Участок находится примерно в 2,6 км по направлению на юго-восток от ориентира с. Старое Славкино, расположенного за пределами участка, адрес ориентира: р-н Малосердобинский

**Кадастровый (или условный) номер:** 58:17:130702:37

**Существующие ограничения (обременения) права:** не зарегистрировано  
о чем в Едином государственном реестре прав на недвижимое имущество и сделок с ним "14" июля 2011 года сделана запись регистрации № 58-58-12/006/2011-147

Регистратор

Казенкин С.А.



58 АБ № 011095



## СВИДЕТЕЛЬСТВО

### О ГОСУДАРСТВЕННОЙ РЕГИСТРАЦИИ ПРАВА

Управление Федеральной службы государственной регистрации,  
кадастра и картографии по Пензенской области

повторное, взамен свидетельства: серия 58-АБ № 010688 дата выдачи 14.07.2011;

Дата выдачи: "16" июля 2011 года

Документы-основания: • Договор купли-продажи земельных участков от 23.06.2011 г. №44-06/2011/ДУ/КВ

Субъект (субъекты) права: Владельцы инвестиционных паев  
Закрытый паевой инвестиционный фонд "Финам-Капитальные вложения", данные о которых устанавливаются на основании данных лицевых счетов владельцев инвестиционных паев в реестре владельцев инвестиционных паев и счетов депо владельцев инвестиционных паев

Вид права: Общая долевая собственность

Объект права: Земельный участок для сельскохозяйственного производства, категория земель: земли сельскохозяйственного назначения, разрешенное использование: для ведения сельскохозяйственного производства, общая площадь 25365 кв. м, адрес объекта: Участок находится примерно в 0,95 км по направлению на север от ориентира с.Большая Чернавка, расположенного за пределами участка, адрес ориентира: р-н Малосердобинский

Кадастровый (или условный) номер: 58:17:060401:31

Существующие ограничения (обременения) права: не зарегистрировано  
о чем в Едином государственном реестре прав на недвижимое имущество и сделок с ним "14" июля 2011 года сделана запись регистрации № 58-58-12/006/2011-148

Регистратор

Казенкин С.А.

(подпись)

58 АБ № 011096



## СВИДЕТЕЛЬСТВО

### О ГОСУДАРСТВЕННОЙ РЕГИСТРАЦИИ ПРАВА

Управление Федеральной службы государственной регистрации,  
кадастра и картографии по Пензенской области

повторное, взамен свидетельства: серия 58-АБ № 010689 дата выдачи 14.07.2011;

Дата выдачи: "16" июля 2011 года

Документы-основания: • Договор купли-продажи земельных участков от 23.06.2011 г. №44-06/2011/ДУ/КВ

Субъект (субъекты) права: Владельцы инвестиционных паев  
Закрытый паевой инвестиционный фонд "Финам-Капитальные вложения", данные о которых устанавливаются на основании данных лицевых счетов владельцев инвестиционных паев в реестре владельцев инвестиционных паев и счетов депо владельцев инвестиционных паев

Вид права: Общая долевая собственность

Объект права: Земельный участок для сельскохозяйственного производства, категория земель: земли сельскохозяйственного назначения, разрешенное использование: для ведения сельскохозяйственного производства, общая площадь 59408 кв. м, адрес объекта: Участок находится примерно в 0,8 км по направлению на северо-запад от ориентира с.Ключи, расположенного за пределами участка, адрес ориентира: р-н Малосердобинский

Кадастровый (или условный) номер: 58:17:060103:64

Существующие ограничения (обременения) права: не зарегистрировано  
о чем в Едином государственном реестре прав на недвижимое имущество и сделок с ним "14" июля 2011 года сделана запись регистрации № 58-58-12/006/2011-149

Регистратор

Казенкин С.А.

(подпись)

58 АБ № 011097

**ОБИКС**

ОЦЕНКА БИЗНЕСА  
И КОНСАЛТИНГ



## СВИДЕТЕЛЬСТВО

### О ГОСУДАРСТВЕННОЙ РЕГИСТРАЦИИ ПРАВА

Управление Федеральной службы государственной регистрации,  
кадастра и картографии по Пензенской области

повторное, взамен свидетельства: серия 58-АБ № 010690 дата выдачи 14.07.2011;

**Дата выдачи:** "16" июля 2011 года  
**Документы-основания:** • Договор купли-продажи земельных участков от 23.06.2011г. №44-06/2011/ДУ/КВ

**Субъект (субъекты) права:** Владельцы инвестиционных паев  
Закрýтый рентный паевой инвестиционный фонд "Финан-Капитальные вложения", данные о которых устанавливаются на основании данных лицевых счетов владельцев инвестиционных паев в реестре владельцев инвестиционных паев и счетов депо владельцев инвестиционных паев

**Вид права:** Общая долевая собственность

**Объект права:** Земельный участок для сельскохозяйственного производства, категория земель: земли сельскохозяйственного назначения, разрешенное использование: для ведения сельскохозяйственного производства, общая площадь 14090 кв. м, адрес объекта: Участок находится примерно в 1,35 км по направлению на северо-запад от ориентира с.Большая Чернавка, расположенного за пределами участка, адрес ориентира: р-н Малосердобинский

**Кадастровый (или условный) номер:** 58:17:060401:32

**Существующие ограничения (обременения) права:** не зарегистрировано  
о чем в Едином государственном реестре прав на недвижимое имущество и сделок с ним "14" июля 2011 года сделана запись регистрации № 58-58-12/006/2011-150

Регистратор

Казенкин С. А.



(подпись)

58 АБ № 011098



## СВИДЕТЕЛЬСТВО

### О ГОСУДАРСТВЕННОЙ РЕГИСТРАЦИИ ПРАВА

Управление Федеральной службы государственной регистрации,  
кадастра и картографии по Пензенской области

повторное, взамен свидетельства: серия 58-АБ № 010691 дата выдачи 14.07.2011;

**Дата выдачи:** "16" июля 2011 года  
**Документы-основания:** • Договор купли-продажи земельных участков от 23.06.2011г. №44-06/2011/ДУ/КВ

**Субъект (субъекты) права:** Владельцы инвестиционных паев  
Закрýтый рентный паевой инвестиционный фонд "Финан-Капитальные вложения", данные о которых устанавливаются на основании данных лицевых счетов владельцев инвестиционных паев в реестре владельцев инвестиционных паев и счетов депо владельцев инвестиционных паев

**Вид права:** Общая долевая собственность

**Объект права:** Земельный участок для сельскохозяйственного производства, категория земель: земли сельскохозяйственного назначения, разрешенное использование: для ведения сельскохозяйственного производства, общая площадь 307531 кв. м, адрес объекта: Участок находится примерно в 1,9 км по направлению на юго-восток от ориентира с.Старое Славкино, расположенного за пределами участка, адрес ориентира: р-н Малосердобинский

**Кадастровый (или условный) номер:** 58:17:130702:35

**Существующие ограничения (обременения) права:** не зарегистрировано  
о чем в Едином государственном реестре прав на недвижимое имущество и сделок с ним "14" июля 2011 года сделана запись регистрации № 58-58-12/006/2011-151

Регистратор

Казенкин С. А.



(подпись)

58 АБ № 011099



## СВИДЕТЕЛЬСТВО

### О ГОСУДАРСТВЕННОЙ РЕГИСТРАЦИИ ПРАВА

Управление Федеральной службы государственной регистрации,  
кадастра и картографии по Пензенской области

повторное, взамен свидетельства: серия 58-АБ № 010692 дата выдачи 14.07.2011;

Дата выдачи: "16" июля 2011 года

Документы-основания: • Договор купли-продажи земельных участков от 23.06.2011г. №44-06/2011/ДУ/КВ

Субъект (субъекты) права: Владельцы инвестиционных паев  
Закрытый паевой инвестиционный фонд "Финан-Капитальные вложения", данные о которых устанавливаются на основании данных лицевых счетов владельцев инвестиционных паев в реестре владельцев инвестиционных паев и счетов депо владельцев инвестиционных паев

Вид права: Общая долевая собственность

Объект права: Земельный участок для сельскохозяйственного производства, категория земель: земли сельскохозяйственного назначения, разрешенное использование: для ведения сельскохозяйственного производства, общая площадь 9237 кв. м, адрес объекта: Участок находится примерно в 2,95 км по направлению на северо-восток от ориентира с.Большая Чернавка, расположенного за пределами участка, адрес ориентира: р-н Малосердобинский

Кадастровый (или условный) номер: 58:17:060401:33

Существующие ограничения (обременения) права: не зарегистрировано  
о чем в Едином государственном реестре прав на недвижимое имущество и сделок с ним "14" июля 2011 года сделана запись регистрации № 58-58-12/006/2011-152

Регистратор

Казенкин С.А.

(подпись)

58 АБ № 011100



## СВИДЕТЕЛЬСТВО

### О ГОСУДАРСТВЕННОЙ РЕГИСТРАЦИИ ПРАВА

Управление Федеральной службы государственной регистрации,  
кадастра и картографии по Пензенской области

повторное, взамен свидетельства: серия 58-АБ № 010835, дата выдачи 14.07.2011

Дата выдачи: "16" июля 2011 года

Документы-основания: • Договор купли-продажи земельных участков от 23.06.2011г. №44-06/2011/ДУ/КВ

Субъект (субъекты) права: Владельцы инвестиционных паев  
Закрытый паевой инвестиционный фонд "Финан-Капитальные вложения", данные о которых устанавливаются на основании данных лицевых счетов владельцев инвестиционных паев в реестре владельцев инвестиционных паев и счетов депо владельцев инвестиционных паев

Вид права: Общая долевая собственность

Объект права: Земельный участок для сельскохозяйственного производства, категория земель: земли сельскохозяйственного назначения, разрешенное использование: для ведения сельскохозяйственного производства, общая площадь 101464 кв. м, адрес объекта: Участок находится примерно в 1 км по направлению на север от ориентира с.Большая Чернавка, расположенного за пределами участка, адрес ориентира: р-н Малосердобинский

Кадастровый (или условный) номер: 58:17:060401:39

Существующие ограничения (обременения) права: не зарегистрировано  
о чем в Едином государственном реестре прав на недвижимое имущество и сделок с ним "14" июля 2011 года сделана запись регистрации № 58-58-12/006/2011-165

Вид права: Общая

Объект права: Земельный

Субъект (субъекты) права: Владельцы

Инвестиционных паев

Закрытого паевого

Инвестиционного фонда

"Финан-Капитальные

Вложения"

Данные о котором

Устанавливаются

На основании

Данных лицевых

Счетов владельцев

Инвестиционных

Паев в реестре

Владельцев

Инвестиционных

Паев и счетов

Депо владельцев

Инвестиционных

Паев

Владельцев

Инвестиционных

Паев

Владельцев

Инвестиционных

Паев

Владельцев

Инвестиционных

Паев

Владельцев

Инвестиционных

Паев

Казенкин С.А.

(подпись)

58 АБ № 011101



# СВИДЕТЕЛЬСТВО

## О ГОСУДАРСТВЕННОЙ РЕГИСТРАЦИИ ПРАВА

Управление Федеральной службы государственной регистрации, кадастра и картографии по Пензенской области

повторное, взамен свидетельства: серия 58-АБ № 010834, дата выдачи 14.07.2011

Дата выдачи: "16" июля 2011 года

Документы-основания: • Договор купли-продажи земельных участков от 23.06.2011г. №44-06/2011/ДУ/КВ

Субъект (субъекты) права: Владельцы инвестиционных паев  
Закрýтый рентный паевой инвестиционный фонд "Финам-Капитальные вложения", данные о которых устанавливаются на основании данных лицевых счетов владельцев инвестиционных паев в реестре владельцев инвестиционных паев и счетов депо владельцев инвестиционных паев

Вид права: Общая долевая собственность

Объект права: Земельный участок для сельскохозяйственного производства, категория земель: земли сельскохозяйственного назначения, разрешенное использование: для ведения сельскохозяйственного производства, общая площадь 116543 кв. м, адрес объекта: Участок находится примерно в 3,2 км по направлению на юго-восток от ориентира с.Большая Чернавка, расположенного за пределами участка, адрес ориентира: р-н Малосердобинский

Кадастровый (или условный) номер: 58:17:060401:42

Существующие ограничения (обременения) права: не зарегистрировано  
в чем в Едином государственном реестре прав на недвижимое имущество и сделок с ним "14" июля 2011 года сделана запись регистрации № 58-58-12/006/2011-164

Адрес объекта права: Пензенская область, Малосердобинский район, с/пос. Большая Чернавка, д. 116543

Вид права: Общая долевая  
Объект права: Земельный  
Кадастровый (или условный)  
Существующие ограничения (обременения) права: не зарегистрировано  
Адрес объекта права: Пензенская область, Малосердобинский район, с/пос. Большая Чернавка, д. 116543

Регистратор

Казенкин С.А.



(подпись)

58 АБ № 011102



# СВИДЕТЕЛЬСТВО

## О ГОСУДАРСТВЕННОЙ РЕГИСТРАЦИИ ПРАВА

Управление Федеральной службы государственной регистрации, кадастра и картографии по Пензенской области

повторное, взамен свидетельства: серия 58-АБ № 010833, дата выдачи 14.07.2011

Дата выдачи: "16" июля 2011 года

Документы-основания: • Договор купли-продажи земельных участков от 23.06.2011г. №44-06/2011/ДУ/КВ

Субъект (субъекты) права: Владельцы инвестиционных паев  
Закрýтый рентный паевой инвестиционный фонд "Финам-Капитальные вложения", данные о которых устанавливаются на основании данных лицевых счетов владельцев инвестиционных паев в реестре владельцев инвестиционных паев и счетов депо владельцев инвестиционных паев

Вид права: Общая долевая собственность

Объект права: Земельный участок для сельскохозяйственного производства, категория земель: земли сельскохозяйственного назначения, разрешенное использование: для ведения сельскохозяйственного производства, общая площадь 680211 кв. м, адрес объекта: Участок находится примерно в 0,8 км по направлению на северо-восток от ориентира с.Большая Чернавка, расположенного за пределами участка, адрес ориентира: р-н Малосердобинский

Кадастровый (или условный) номер: 58:17:060401:44

Существующие ограничения (обременения) права: не зарегистрировано  
в чем в Едином государственном реестре прав на недвижимое имущество и сделок с ним "14" июля 2011 года сделана запись регистрации № 58-58-12/006/2011-163

Адрес объекта права: Пензенская область, Малосердобинский район, с/пос. Большая Чернавка, д. 680211

Вид права: Общая долевая  
Объект права: Земельный  
Кадастровый (или условный)  
Существующие ограничения (обременения) права: не зарегистрировано  
Адрес объекта права: Пензенская область, Малосердобинский район, с/пос. Большая Чернавка, д. 680211

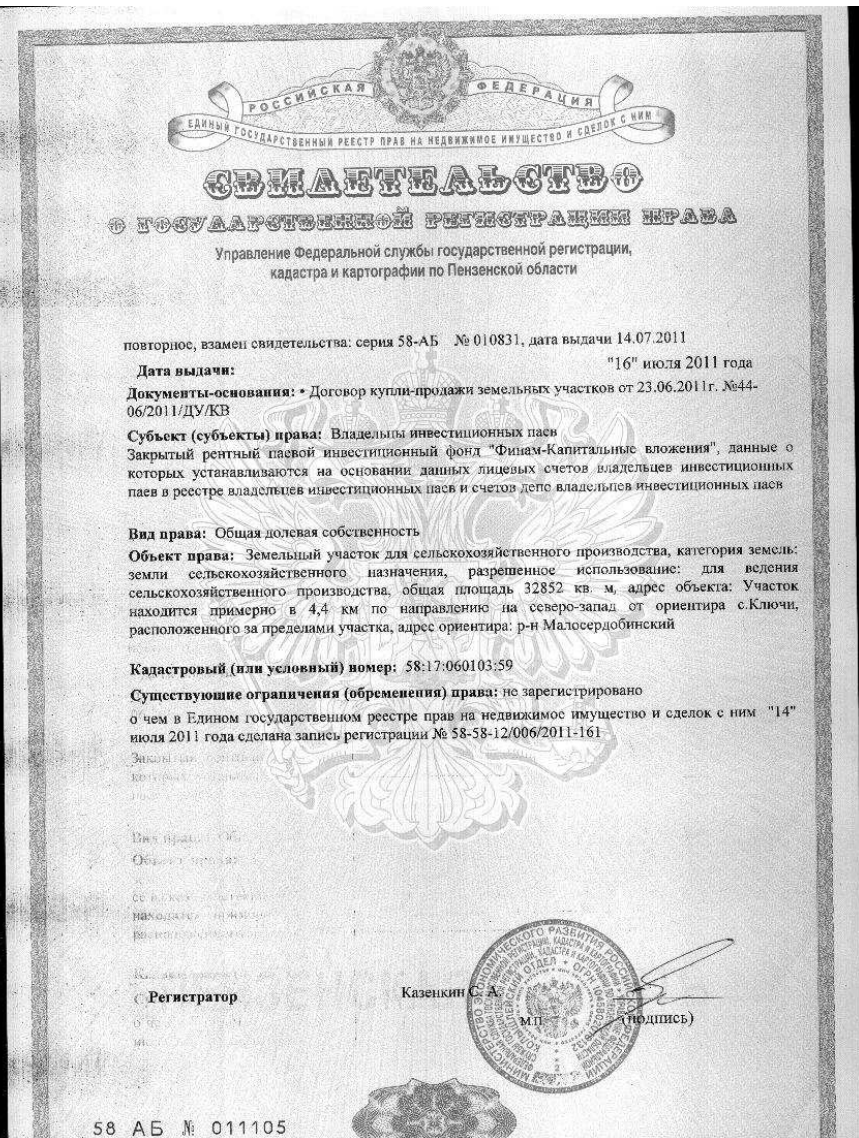
Регистратор

Казенкин С.А.



(подпись)

58 АБ № 011103





**ОБЛАСТНОЕ**

**О ГОСУДАРСТВЕННОЙ РЕГИСТРАЦИИ ПРАВА**

Управление Федеральной службы государственной регистрации, кадастра и картографии по Пензенской области

повторное, взамен свидетельства: серия 58-АБ №010700, дата выдачи 14.07.2011

Дата выдачи: "16" июля 2011 года  
Документы-основания: • Договор купли-продажи земельных участков от 23.06.2011г. №44-06/2011/ДУ/КВ

Субъект (субъекты) права: Владельцы инвестиционных паев  
Закрýтый рентный паевой инвестиционный фонд "Финам-Капитальные вложения", данные о которых устанавливаются на основании данных лицевых счетов владельцев инвестиционных паев в реестре владельцев инвестиционных паев и счетов депо владельцев инвестиционных паев

Вид права: Общая долевая собственность  
Объект права: Земельный участок для сельскохозяйственного производства, категория земель: земли сельскохозяйственного назначения, разрешенное использование: для ведения сельскохозяйственного производства, общая площадь 673134 кв. м, адрес объекта: Участок находится примерно в 1,8 км по направлению на северо-восток от ориентира с.Большая Чернавка, расположенного за пределами участка, адрес ориентира: р-н Малосердобинский

Кадастровый (или условный) номер: 58:17:060401.46  
Существующие ограничения (обременения) права: не зарегистрировано  
о чем в Едином государственном реестре прав на недвижимое имущество и сделок с ним "14" июля 2011 года сделана запись регистрации № 58-58-12/006/2011-160

Категория земель:  
Условный номер:  
Вид права:  
Объект права:  
Существующие ограничения (обременения) права:  
Кадастровый (или условный) номер:  
Дата выдачи:  
Документы-основания:  
Субъект (субъекты) права:

Казенкин С.А.  
МП  
(подпись)

58 АБ № 011106



**ОБЛАСТНОЕ**

**О ГОСУДАРСТВЕННОЙ РЕГИСТРАЦИИ ПРАВА**

Управление Федеральной службы государственной регистрации, кадастра и картографии по Пензенской области

повторное, взамен свидетельства: серия 58-АБ №010699, дата выдачи 14.07.2011

Дата выдачи: "16" июля 2011 года  
Документы-основания: • Договор купли-продажи земельных участков от 23.06.2011г. №44-06/2011/ДУ/КВ

Субъект (субъекты) права: Владельцы инвестиционных паев  
Закрýтый рентный паевой инвестиционный фонд "Финам-Капитальные вложения", данные о которых устанавливаются на основании данных лицевых счетов владельцев инвестиционных паев в реестре владельцев инвестиционных паев и счетов депо владельцев инвестиционных паев

Вид права: Общая долевая собственность  
Объект права: Земельный участок для сельскохозяйственного производства, категория земель: земли сельскохозяйственного назначения, разрешенное использование: для ведения сельскохозяйственного производства, общая площадь 1429596 кв. м, адрес объекта: Участок находится примерно в 2 км по направлению на восток от ориентира с.Большая Чернавка, расположенного за пределами участка, адрес ориентира: р-н Малосердобинский

Кадастровый (или условный) номер: 58:17:060401.47  
Существующие ограничения (обременения) права: не зарегистрировано  
о чем в Едином государственном реестре прав на недвижимое имущество и сделок с ним "14" июля 2011 года сделана запись регистрации № 58-58-12/006/2011-159

Категория земель:  
Условный номер:  
Вид права:  
Объект права:  
Существующие ограничения (обременения) права:  
Кадастровый (или условный) номер:  
Дата выдачи:  
Документы-основания:  
Субъект (субъекты) права:

Казенкин С.А.  
МП  
(подпись)

58 АБ № 011107



# СВЯТАТЕЛЯСТВО

## О ГОСУДАРСТВЕННОЙ РЕГИСТРАЦИИ ПРАВА

Управление Федеральной службы государственной регистрации, кадастра и картографии по Пензенской области

повторное, взамен свидетельства: серия 58-АБ №010698, дата выдачи 14.07.2011

**Дата выдачи:** "16" июля 2011 года  
**Документы-основания:** • Договор купли-продажи земельных участков от 23.06.2011 г. №44-06/2011/ДУ/КВ

**Субъект (субъекты) права:** Владельцы инвестиционных паев  
Закрýтый рентный паевой инвестиционный фонд "Финан-Капитальные вложения", данные о которых устанавливаются на основании данных лицевых счетов владельцев инвестиционных паев в реестре владельцев инвестиционных паев и счетов депо владельцев инвестиционных паев

**Вид права:** Общая долевая собственность

**Объект права:** Земельный участок для сельскохозяйственного производства, категория земель: земли сельскохозяйственного назначения, разрешенное использование: для ведения сельскохозяйственного производства, общая площадь 132682 кв. м, адрес объекта: Участок находится примерно в 2,9 км по направлению на северо-восток от ориентира с. Большая Чернявка, расположенного за пределами участка, адрес ориентира: р-н Малосердобинский

**Кадастровый (или условный) номер:** 58:17:060401:38

**Существующие ограничения (обременения) права:** не зарегистрировано  
о чем в Едином государственном реестре прав на недвижимое имущество и сделок с ним "14" июля 2011 года сделана запись регистрации № 58-58-12/006/2011-158

Запись в Едином государственном реестре прав на недвижимое имущество и сделок с ним

Идентификационный номер документа

Вид документа

Содержание документа

Сельскохозяйственный паевой инвестиционный фонд

Вид документа

Регистратор

Казенкин С. А.



(подпись)

58 АБ № 011108



# СВЯТАТЕЛЯСТВО

## О ГОСУДАРСТВЕННОЙ РЕГИСТРАЦИИ ПРАВА

Управление Федеральной службы государственной регистрации, кадастра и картографии по Пензенской области

повторное, взамен свидетельства: серия 58-АБ №010697, дата выдачи 14.07.2011

**Дата выдачи:** "16" июля 2011 года  
**Документы-основания:** • Договор купли-продажи земельных участков от 23.06.2011 г. №44-06/2011/ДУ/КВ

**Субъект (субъекты) права:** Владельцы инвестиционных паев  
Закрýтый рентный паевой инвестиционный фонд "Финан-Капитальные вложения", данные о которых устанавливаются на основании данных лицевых счетов владельцев инвестиционных паев в реестре владельцев инвестиционных паев и счетов депо владельцев инвестиционных паев

**Вид права:** Общая долевая собственность

**Объект права:** Земельный участок для сельскохозяйственного производства, категория земель: земли сельскохозяйственного назначения, разрешенное использование: для ведения сельскохозяйственного производства, общая площадь 378988 кв. м, адрес объекта: Участок находится примерно в 1,35 км по направлению на юго-восток от ориентира с. Старое Славкино, расположенного за пределами участка, адрес ориентира: р-н Малосердобинский

**Кадастровый (или условный) номер:** 58:17:130702:48

**Существующие ограничения (обременения) права:** не зарегистрировано  
о чем в Едином государственном реестре прав на недвижимое имущество и сделок с ним "14" июля 2011 года сделана запись регистрации № 58-58-12/006/2011-157

Запись в Едином государственном реестре прав на недвижимое имущество и сделок с ним

Идентификационный номер документа

Вид документа

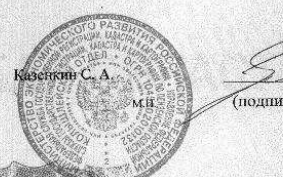
Содержание документа

Сельскохозяйственный паевой инвестиционный фонд

Вид документа

Регистратор

Казенкин С. А.



(подпись)

58 АБ № 011109





# СВЯДЕТЕЛЬСТВО

## О ГОСУДАРСТВЕННОЙ РЕГИСТРАЦИИ ПРАВА

Управление Федеральной службы государственной регистрации, кадастра и картографии по Пензенской области

повторное, взамен свидетельства: серия 58-АБ №010696, дата выдачи 14.07.2011

**Дата выдачи:** "16" июля 2011 года  
**Документы-основания:** • Договор купли-продажи земельных участков от 23.06.2011г. №44-06/2011/ДУ/КВ

**Субъект (субъекты) права:** Владельцы инвестиционных паев  
Закрýтый рентный паевой инвестиционный фонд "Финан-Капитальные вложения", данные о которых устанавливаются на основании данных лицевых счетов владельцев инвестиционных паев в реестре владельцев инвестиционных паев и счетов депо владельцев инвестиционных паев

**Вид права:** Общая долевая собственность

**Объект права:** Земельный участок для сельскохозяйственного производства, категория земель: земли сельскохозяйственного назначения, разрешенное использование: для ведения сельскохозяйственного производства, общая площадь 635400 кв. м, адрес объекта: Участок находится примерно в 2 км по направлению на юго-восток от ориентира с.Старое Славкино, расположенного за пределами участка, адрес ориентира: р-н Малосердобинский

**Кадастровый (или условный) номер:** 58:17:130702:63

**Существующие ограничения (обременения) права:** не зарегистрировано о чем в Едином государственном реестре прав на недвижимое имущество и сделок с ним "14" июля 2011 года сделана запись регистрации № 58-58-12/006/2011-156

Заявитель  
Идентификационный номер  
ИНН  
ОГРН  
Идентификационный номер  
ИНН  
ОГРН  
Идентификационный номер  
ИНН  
ОГРН

Кадастровый номер  
**С Регистратор**

Казенкин С. А.



(подпись)

58 АБ № 011110



# СВЯДЕТЕЛЬСТВО

## О ГОСУДАРСТВЕННОЙ РЕГИСТРАЦИИ ПРАВА

Управление Федеральной службы государственной регистрации, кадастра и картографии по Пензенской области

повторное, взамен свидетельства: серия 58-АБ №010695, дата выдачи 14.07.2011

**Дата выдачи:** "16" июля 2011 года  
**Документы-основания:** • Договор купли-продажи земельных участков от 23.06.2011г. №44-06/2011/ДУ/КВ

**Субъект (субъекты) права:** Владельцы инвестиционных паев  
Закрýтый рентный паевой инвестиционный фонд "Финан-Капитальные вложения", данные о которых устанавливаются на основании данных лицевых счетов владельцев инвестиционных паев в реестре владельцев инвестиционных паев и счетов депо владельцев инвестиционных паев

**Вид права:** Общая долевая собственность

**Объект права:** Земельный участок для сельскохозяйственного производства, категория земель: земли сельскохозяйственного назначения, общая площадь 41627 кв. м, адрес объекта: Участок находится примерно в 1,4 км по направлению на северо-запад от ориентира с.Ключи, расположенного за пределами участка, адрес ориентира: р-н Малосердобинский

**Кадастровый (или условный) номер:** 58:17:060301:43

**Существующие ограничения (обременения) права:** не зарегистрировано о чем в Едином государственном реестре прав на недвижимое имущество и сделок с ним "14" июля 2011 года сделана запись регистрации № 58-58-12/006/2011-155

Заявитель  
Идентификационный номер  
ИНН  
ОГРН  
Идентификационный номер  
ИНН  
ОГРН  
Идентификационный номер  
ИНН  
ОГРН

Кадастровый номер  
**С Регистратор**

Казенкин С. А.



(подпись)

58 АБ № 011111



## ОБЛАСТНОЕ

### ГОСУДАРСТВЕННОЙ РЕГИСТРАЦИИ ПРАВА

Управление Федеральной службы государственной регистрации,  
кадастра и картографии по Пензенской области

повторное, взамен свидетельства: серия 58-АБ №010694, дата выдачи 14.07.2011

Дата выдачи: "16" июля 2011 года

Документы-основания: • Договор купли-продажи земельных участков от 23.06.2011г. №44-06/2011/ДУ/КВ

**Субъект (субъекты) права:** Владельцы инвестиционных паев  
Закрýтый рентный паевой инвестиционный фонд "Финан-Капитальные вложения", данные о которых устанавливаются на основании данных лицевых счетов владельцев инвестиционных паев в реестре владельцев инвестиционных паев и счетов депо владельцев инвестиционных паев

**Вид права:** Общая долевая собственность.

**Объект права:** Земельный участок для сельскохозяйственного производства, категория земель: земли сельскохозяйственного назначения, разрешенное использование: для ведения сельскохозяйственного производства, общая площадь 682948 кв. м, адрес объекта: Участок находится примерно в 2,2 км по направлению на юго-восток от ориентира с.Старое Славкино, расположенного за пределами участка, адрес ориентира: р-н Малосердобинский

Кадастровый (или условный) номер: 58-17:130702:49

**Существующие ограничения (обременения) права:** не зарегистрировано  
о чем в Едином государственном реестре прав на недвижимое имущество и сделок с ним "14" июля 2011 года сделана запись регистрации № 58-58-12/006/2011-154

Место нахождения государственного реестра прав на недвижимое имущество и сделок с ним

Сведения о регистрации

Дата

Сведения о регистрации

Дата

Сведения о регистрации

Дата

Сведения о регистрации

Дата

Сведения о регистрации

Дата

Сведения о регистрации

Дата

Сведения о регистрации

Дата

Сведения о регистрации

Дата

Сведения о регистрации

Дата

Сведения о регистрации

Дата

Сведения о регистрации

Дата

Сведения о регистрации

Дата

Сведения о регистрации

Дата

Сведения о регистрации

Дата

Сведения о регистрации

Дата

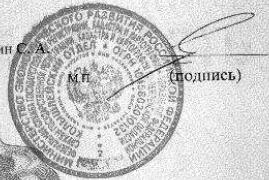
Сведения о регистрации

Дата

Сведения о регистрации

58 АБ № 011112

Казенкин С. А.



(подпись)



## ОБЛАСТНОЕ

### ГОСУДАРСТВЕННОЙ РЕГИСТРАЦИИ ПРАВА

Управление Федеральной службы государственной регистрации,  
кадастра и картографии по Пензенской области

повторное, взамен свидетельства: серия 58-АБ № 010693 дата выдачи 14.07.2011;

Дата выдачи: "16" июля 2011 года

Документы-основания: • Договор купли-продажи земельных участков от 23.06.2011г. №44-06/2011/ДУ/КВ

**Субъект (субъекты) права:** Владельцы инвестиционных паев  
Закрýтый рентный паевой инвестиционный фонд "Финан-Капитальные вложения", данные о которых устанавливаются на основании данных лицевых счетов владельцев инвестиционных паев в реестре владельцев инвестиционных паев и счетов депо владельцев инвестиционных паев

**Вид права:** Общая долевая собственность.

**Объект права:** Земельный участок для сельскохозяйственного производства, категория земель: земли сельскохозяйственного назначения, разрешенное использование: для ведения сельскохозяйственного производства, общая площадь 62040 кв. м, адрес объекта: Участок находится примерно в 2 км по направлению на северо-восток от ориентира с.Большая Чернавка, расположенного за пределами участка, адрес ориентира: р-н Малосердобинский

Кадастровый (или условный) номер: 58-17:060401:35

**Существующие ограничения (обременения) права:** не зарегистрировано  
о чем в Едином государственном реестре прав на недвижимое имущество и сделок с ним "14" июля 2011 года сделана запись регистрации № 58-58-12/006/2011-153

Регистратор

Казенкин С. А.



(подпись)

58 АБ № 011113

РОССИЙСКАЯ ФЕДЕРАЦИЯ  
ЕДИНЫЙ ГОСУДАРСТВЕННЫЙ РЕЕСТР ПРАВ НА НЕДВИЖИМОЕ ИМУЩЕСТВО И СДЕЛОК С НИМ

**СВИДЕТЕЛЬСТВО**  
**О ГОСУДАРСТВЕННОЙ РЕГИСТРАЦИИ ПРАВА**

Управление Федеральной службы государственной регистрации,  
кадастра и картографии по Пензенской области

Дата выдачи: "15" февраля 2013 года

Документы-основания: • Договор купли-продажи долей в земельных участках от 20.12.2012  
• Договор купли-продажи земельных долей от 14.09.2012г. №033

Субъект (субъекты) права: Владельцы инвестиционных паев  
- Закрытый паевой инвестиционный фонд "Финанс-Капитальные вложения", данные о которых устанавливаются на основании данных лицевых счетов владельцев инвестиционных паев в реестре владельцев инвестиционных паев и счетов депо владельцев инвестиционных паев

Вид права: Общая долевая собственность

Объект права: Земельный участок, категория земель: земли сельскохозяйственного назначения, общая площадь 6129000 кв. м, адрес (местонахождение) объекта: Пензенская область, Малосердобинский район, Майский с/п, с. Майское

Кадастровый (или условный) номер: 58:17:0000000:45

Существующие ограничения (обременения) права: доверительное управление, о чем в Едином государственном реестре прав на недвижимое имущество и сделок с ним "15" февраля 2013 года сделана запись регистрации № 58-58-12/004/2013-051

Регистратор: Казенин С. А. (подпись)

58 АБ № 354352

РОССИЙСКАЯ ФЕДЕРАЦИЯ  
ЕДИНЫЙ ГОСУДАРСТВЕННЫЙ РЕЕСТР ПРАВ НА НЕДВИЖИМОЕ ИМУЩЕСТВО И СДЕЛОК С НИМ

**СВИДЕТЕЛЬСТВО**  
**О ГОСУДАРСТВЕННОЙ РЕГИСТРАЦИИ ПРАВА**

Управление Федеральной службы государственной регистрации,  
кадастра и картографии по Пензенской области

Дата выдачи: "15" февраля 2013 года

Документы-основания: • Договор купли-продажи долей в земельных участках от 20.12.2012  
• Договор купли-продажи земельных долей от 14.09.2012г. №033

Субъект (субъекты) права: Владельцы инвестиционных паев  
- Закрытый паевой инвестиционный фонд "Финанс-Капитальные вложения", данные о которых устанавливаются на основании данных лицевых счетов владельцев инвестиционных паев в реестре владельцев инвестиционных паев и счетов депо владельцев инвестиционных паев

Вид права: Общая долевая собственность

Объект права: Земельный участок для сельскохозяйственного производства, категория земель: земли сельскохозяйственного назначения, общая площадь 660000 кв. м, адрес (местонахождение) объекта: Пензенская область, Малосердобинский район, к 3100 м, по направлению на север от с. Майское

Кадастровый (или условный) номер: 58:17:0000000:54

Существующие ограничения (обременения) права: доверительное управление, о чем в Едином государственном реестре прав на недвижимое имущество и сделок с ним "15" февраля 2013 года сделана запись регистрации № 58-58-12/004/2013-052

Регистратор: Казенин С. А. (подпись)

58 АБ № 354353

**РОССИЙСКАЯ ФЕДЕРАЦИЯ**  
**СВЯТАЯ ПРАВОСЛАВНАЯ ЦЕРКОВЬ**

**СВИАТЕЛЬСТВО**  
**О ГОСУДАРСТВЕННОЙ РЕГИСТРАЦИИ ПРАВА**

Управление Федеральной службы государственной регистрации,  
кадастра и картографии по Пензенской области

**Дата выдачи:** 26 сентября 2012 года

**Документы-основания:** • Договор купли-продажи земельных долей от 20.09.2012 №037  
• Договор купли-продажи земельных долей от 22.08.2012 №027

**Субъект (субъекты) права:** Владелец инвестиционных паев  
- Закрытый паевой инвестиционный фонд "Финанс-Капитальные кластеры", данные о котором устанавливаются на основании данных лицевых счетов владельцев инвестиционных паев в реестре владельцев инвестиционных паев и счетов депозитов владельцев инвестиционных паев.

**Вид права:** Обремененная ипотекой собственность

**Объект права:** Земельный участок, категория земель: земли сельскохозяйственного назначения, разрешенное использование: для ведения сельскохозяйственного производства, общая площадь 91000 кв. м, адрес (местонахождение) объекта: Пензенская область, Бековский район, участок находится примерно в 2,7 км по направлению на северо-восток от ориентира х. Крутой, расположенного за пределами участка, адрес ориентира: р-н Бековский

**Кадастровый (или условный) номер:** 58:03:001001:57

**Существующие ограничения (обременения) права:** доверительное управление о чем в Едином государственном реестре прав на недвижимое имущество и сделок с ним "26" сентября 2012 года сделана запись регистрации № 58-58-33/027/2012-023

Регистратор  
Степанов Е. Н.  
(подпись)



58 АБ № 268906

**РОССИЙСКАЯ ФЕДЕРАЦИЯ**  
**СВЯТАЯ ПРАВОСЛАВНАЯ ЦЕРКОВЬ**

**СВИАТЕЛЬСТВО**  
**О ГОСУДАРСТВЕННОЙ РЕГИСТРАЦИИ ПРАВА**

Управление Федеральной службы государственной регистрации,  
кадастра и картографии по Пензенской области

**Дата выдачи:** 26 сентября 2012 года

**Документы-основания:** • Договор купли-продажи земельных долей от 17.09.2012 №036  
• Договор купли-продажи земельных долей от 22.08.2012 №025

**Субъект (субъекты) права:** Владелец инвестиционных паев  
- Закрытый паевой инвестиционный фонд "Финанс-Капитальные кластеры", данные о котором устанавливаются на основании данных лицевых счетов владельцев инвестиционных паев в реестре владельцев инвестиционных паев и счетов депозитов владельцев инвестиционных паев.

**Вид права:** Обремененная ипотекой собственность

**Объект права:** Земельный участок, категория земель: земли сельскохозяйственного назначения, разрешенное использование: для сельскохозяйственного использования, общая площадь 24000 кв. м, адрес (местонахождение) объекта: Участок находится примерно в 350 м по направлению на северо-запад от ориентира с. Мель-Розовки, расположенного за пределами участка, адрес ориентира: обл. Пензенская, р-н Бековский

**Кадастровый (или условный) номер:** 58:03:0501001:83

**Существующие ограничения (обременения) права:** доверительное управление о чем в Едином государственном реестре прав на недвижимое имущество и сделок с ним "26" сентября 2012 года сделана запись регистрации № 58-58-33/026/2012-994

Регистратор  
Степанов Е. Н.  
(подпись)



58 АБ № 268596



**ОБЪЯВЛЕНИЕ**  
**О ГОСУДАРСТВЕННОЙ РЕГИСТРАЦИИ ПРАВА**

Управление Федеральной службы государственной регистрации,  
кадастра и картографии по Пензенской области

**Дата выдачи:** 26<sup>го</sup> сентября 2012 года

**Документы-основания:** • Договор купли-продажи земельных долей от 17.09.2012 №036  
• Договор купли-продажи земельных долей от 22.08.2012 №025

**Субъект (субъекты) права:** Владелец инвестиционных паев  
- Закрытый паевой инвестиционный фонд "Финанс-Капитальные классики", данные о котором устанавливаются на основании данных лицевых счетов владельцев инвестиционных паев в реестре владельцев инвестиционных паев и счетов депо владельцев инвестиционных паев

**Вид права:** Общая долевая собственность.

**Объект права:** Земельный участок, категория земель: земли сельскохозяйственного назначения, разрешенное использование: для сельскохозяйственного использования, общая площадь 24000 кв. м, адрес (местонахождение) объекта: участок находится примерно в 1000 м по направлению на юг - восток от ориентира с.Никольское, расположенного за пределами участка, адрес ориентира: Пензенская область, Бековский р-н, Никольский с/п, поле № 5 кормового севооборота

**Кадастровый (или условный) номер:** 58-03/4001005/17

**Существующие ограничения (обременения) права:** доверительное управление о чем в Едином государственном реестре прав на недвижимое имущество и сделок с ним "26" сентября 2012 года сделана запись регистрации № 58-58-33/026/2012-985

Регистратор Степанова Е. В. 



58 АБ № 268566

**ОБЪЯВЛЕНИЕ**  
**О ГОСУДАРСТВЕННОЙ РЕГИСТРАЦИИ ПРАВА**

Управление Федеральной службы государственной регистрации,  
кадастра и картографии по Пензенской области

**Дата выдачи:** 26<sup>го</sup> сентября 2012 года

**Документы-основания:** • Договор купли-продажи земельных долей от 17.09.2012 №036  
• Договор купли-продажи земельных долей от 22.08.2012 №025

**Субъект (субъекты) права:** Владелец инвестиционных паев  
- Закрытый паевой инвестиционный фонд "Финанс-Капитальные классики", данные о котором устанавливаются на основании данных лицевых счетов владельцев инвестиционных паев в реестре владельцев инвестиционных паев и счетов депо владельцев инвестиционных паев

**Вид права:** Общая долевая собственность.

**Объект права:** Земельный участок, категория земель: земли сельскохозяйственного назначения, разрешенное использование: для сельскохозяйственного использования, общая площадь 107400 кв. м, адрес (местонахождение) объекта: Участок находится примерно в 2500 м по направлению на север-запад от ориентира с. Дюрокоса, расположенного за пределами участка, адрес ориентира: обл. Пензенская, р-н Бековский

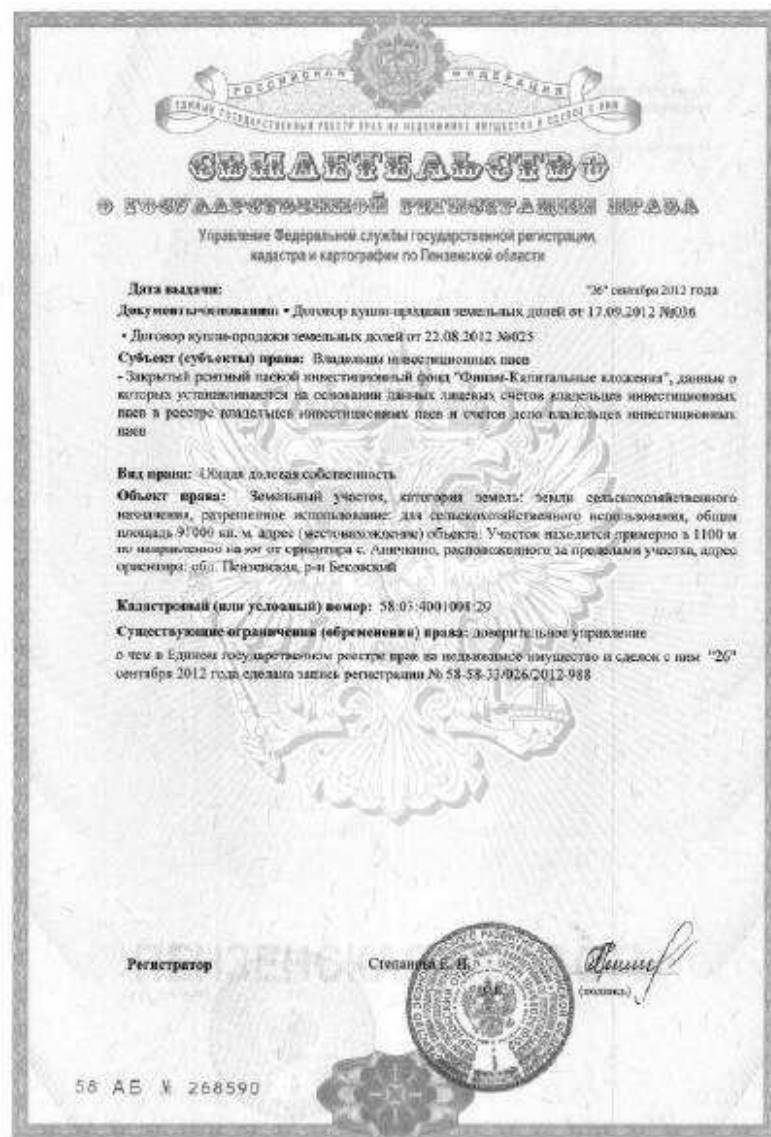
**Кадастровый (или условный) номер:** 58-03/4001003/31

**Существующие ограничения (обременения) права:** доверительное управление о чем в Едином государственном реестре прав на недвижимое имущество и сделок с ним "26" сентября 2012 года сделана запись регистрации № 58-58-33/026/2012-987

Регистратор Степанова Е. В. 



58 АБ № 268588







РОССИЙСКАЯ ФЕДЕРАЦИЯ  
СЕРВИС ГОСУДАРСТВЕННОГО РЕЕСТРА ПРАВ НА НЕДВИЖИМОЕ ИМУЩЕСТВО И СДЕЛОК С НИМ

## СВЕДЕНИЯ

### О ГОСУДАРСТВЕННОЙ РЕГИСТРАЦИИ ПРАВА

Управление Федеральной службы государственной регистрации, кадастра и картографии по Пензенской области

**Дата выдачи:** "26" октября 2012 года

**Документы-основания:** • Договор купли-продажи земельных долей от 22.06.2012 №025  
• Договор купли-продажи земельных долей от 17.09.2012 №036

**Субъект (субъекты) права:** Владельцы инвестиционных паев  
- Закрытый реальный паевой инвестиционный фонд "Финанс-Капитальные инвестиции", данные о котором устанавливаются на основании данных лицевых счетов владельцев инвестиционных паев в реестре владельцев инвестиционных паев и счетов депозитов владельцев инвестиционных паев

**Вид права:** Общая долевая собственность

**Объект права:** Земельный участок, категория земель: земли сельскохозяйственного назначения, разрешенное использование: для сельскохозяйственного использования, общая площадь: 15600 кв. м, адрес (местонахождение) объекта: Участок находится примерно в 3450 м по направлению на север-запад от ориентира с. Вакровка, расположенного за пределами участка, адрес ориентира: обл. Пензенская, р-н Белинский

**Кадастровый (или условный) номер:** 58:03:001008:33

**Существующие ограничения (обременения) права:** доверительное управление о чем в Едином государственном реестре прав на недвижимое имущество и сделок с ним "26" октября 2012 года сделана запись регистрации № 58-58-33/026/2012-980

Регистратор  Степанов Е. Н.  


58 АБ № 268589

РОССИЙСКАЯ ФЕДЕРАЦИЯ  
СЕРВИС ГОСУДАРСТВЕННОГО РЕЕСТРА ПРАВ НА НЕДВИЖИМОЕ ИМУЩЕСТВО И СДЕЛОК С НИМ

## СВЕДЕНИЯ

### О ГОСУДАРСТВЕННОЙ РЕГИСТРАЦИИ ПРАВА

Управление Федеральной службы государственной регистрации, кадастра и картографии по Пензенской области

**Дата выдачи:** "26" октября 2012 года

**Документы-основания:** • Договор купли-продажи земельных долей от 22.06.2012 №025  
• Договор купли-продажи земельных долей от 17.09.2012 №036



**Субъект (субъекты) права:** Владельцы инвестиционных паев  
• Закрытый реальный паевой инвестиционный фонд "Финанс-Капитальные инвестиции", данные о котором устанавливаются на основании данных лицевых счетов владельцев инвестиционных паев в реестре владельцев инвестиционных паев и счетов депозитов владельцев инвестиционных паев

**Вид права:** Общая долевая собственность

**Объект права:** Земельный участок, категория земель: земли сельскохозяйственного назначения, разрешенное использование: для сельскохозяйственного использования, общая площадь: 14900 кв. м, адрес (местонахождение) объекта: Участок находится примерно в 1450 м по направлению на юг от ориентира с. Алавашино, расположенного за пределами участка, адрес ориентира: обл. Пензенская, р-н Белинский

**Кадастровый (или условный) номер:** 58:03:001008:31

**Существующие ограничения (обременения) права:** доверительное управление о чем в Едином государственном реестре прав на недвижимое имущество и сделок с ним "26" октября 2012 года сделана запись регистрации № 58-58-33/026/2012-980

Регистратор  Степанов Е. Н.  


58 АБ № 268583

**ОБЪЯВЛЕНИЕ**  
**О ГОСУДАРСТВЕННОЙ РЕГИСТРАЦИИ ПРАВА**  
Управление Федеральной службы государственной регистрации,  
кадастра и картографии по Пензенской области

Дата выдачи: 26 октября 2012 года

Документы-основания: Договор купли-продажи земельных долей от 22.08.2012 №025

• Договор купли-продажи земельных долей от 17.09.2012 №036

**Субъект (субъекты) права:** Владелец инвестиционных паев  
- Закрытый паевой инвестиционный фонд "Фонд-Капитальные вложения", данные о которых устанавливаются на основании данных лицевых счетов владельцев инвестиционных паев в реестре владельцев инвестиционных паев и счетов денежного владельца инвестиционных паев

**Вид права:** Общая долевая собственность

**Объект права:** Земельный участок, категория земель: земли сельскохозяйственного назначения, разрешенное использование: для сельскохозяйственного использования, общая площадь 3500 кв. м, адрес (местонахождение) объекта: Участок находится примерно в 1500 м по направлению на юг от ориентира с. Аничкино, расположенный за пределами участка, адрес ориентира: обл. Пензенская, р-н Беловский

Кадастровый (или условный) номер: 58-05-4001008-30

Существующие ограничения (обременения) права: доверительное управление о чем в Едином государственном реестре прав на недвижимое имущество и сделок с ним "26" сентября 2012 года сделана запись регистрации № 58-58-33/026/2012-983

Регистратор: Степанова Е. Н. (подпись)

58 АБ № 268584

**ОБЪЯВЛЕНИЕ**  
**О ГОСУДАРСТВЕННОЙ РЕГИСТРАЦИИ ПРАВА**  
Управление Федеральной службы государственной регистрации,  
кадастра и картографии по Пензенской области

Дата выдачи: 26 октября 2012 года

Документы-основания: Договор купли-продажи земельных долей от 22.08.2012 №023

• Договор купли-продажи земельных долей от 17.09.2012 №036

**Субъект (субъекты) права:** Владелец инвестиционных паев  
- Закрытый паевой инвестиционный фонд "Фонд-Капитальные вложения", данные о которых устанавливаются на основании данных лицевых счетов владельцев инвестиционных паев в реестре владельцев инвестиционных паев и счетов денежного владельца инвестиционных паев

**Вид права:** Общая долевая собственность

**Объект права:** Земельный участок, категория земель: земли сельскохозяйственного назначения, разрешенное использование: для сельскохозяйственного использования, общая площадь 39000 кв. м, адрес (местонахождение) объекта: Участок находится примерно в 3630 м по направлению на север-запад от ориентира с. Погорелка, расположенного за пределами участка, адрес ориентира: обл. Пензенская, р-н Беловский

Кадастровый (или условный) номер: 58-05-4001003-32

Существующие ограничения (обременения) права: доверительное управление о чем в Едином государственном реестре прав на недвижимое имущество и сделок с ним "26" сентября 2012 года сделана запись регистрации № 58-58-33/026/2012-984

Регистратор: Степанова Е. Н. (подпись)

58 АБ № 268585















**СВЯТАТЕЛЬСТВО**  
**О ГОСУДАРСТВЕННОЙ РЕГИСТРАЦИИ ПРАВА**

Управление Федеральной службы государственной регистрации,  
кадастра и картографии по Пензенской области

Дата выдачи: 26 сентября 2012 года

Документы-основания: • Договор купли-продажи земельных долей от 22.08.2012 №025  
• Договор купли-продажи земельных долей от 20.09.2012 №037

Субъект (субъекты) права: Владелец инвестиционных паев  
- Закрытый реальный паевой инвестиционный фонд "Финанс-Капитальные вложения", данные о которых устанавливаются на основании данных лицевых счетов владельцев инвестиционных паев в реестре владельцев инвестиционных паев и счетов депо владельцев инвестиционных паев

Вид права: Общая долевая собственность

Объект права: Земельный участок, категория земель: земли сельскохозяйственного назначения, разрешенное использование: для организации крестьянского хозяйства, общая площадь: 100000 кв. м, адрес (местонахождение) объекта: местонахождение условительно относительно ориентира Бековского р-н, расположенного в границах участка, адрес ориентира: обл. Пензенская, р-н Бековский, полевой севооборот Ивановской бригады, поле №3

Кадастровый (или условный) номер: 58:03:4201004:34

Существующие ограничения (обременения) права: доверительное управление о чем в Едином государственном реестре прав на недвижимое имущество и сделок с ним "26" сентября 2012 года сделана запись регистрации № 58-58-33/027/2012-016

Регистратор: Степанов Е. И. (подпись)

58 АБ № 268599

**СВЯТАТЕЛЬСТВО**  
**О ГОСУДАРСТВЕННОЙ РЕГИСТРАЦИИ ПРАВА**

Управление Федеральной службы государственной регистрации,  
кадастра и картографии по Пензенской области

Дата выдачи: 26 сентября 2012 года

Документы-основания: • Договор купли-продажи земельных долей от 20.09.2012 №037  
• Договор купли-продажи земельных долей от 22.08.2012 №025

Субъект (субъекты) права: Владелец инвестиционных паев  
- Закрытый реальный паевой инвестиционный фонд "Финанс-Капитальные вложения", данные о которых устанавливаются на основании данных лицевых счетов владельцев инвестиционных паев в реестре владельцев инвестиционных паев и счетов депо владельцев инвестиционных паев

Вид права: Общая долевая собственность

Объект права: Земельный участок, категория земель: земли сельскохозяйственного назначения, разрешенное использование: для организации крестьянского хозяйства, общая площадь: 730000 кв. м, адрес (местонахождение) объекта: местонахождение условительно относительно ориентира АО "Ранит", расположенного в границах участка, адрес ориентира: обл. Пензенская, р-н Бековский, полевой севооборот Ивановской бригады, поле №1

Кадастровый (или условный) номер: 58:03:4201004:152

Существующие ограничения (обременения) права: доверительное управление о чем в Едином государственном реестре прав на недвижимое имущество и сделок с ним "26" сентября 2012 года сделана запись регистрации № 58-58-33/027/2012-017

Регистратор: Степанов Е. И. (подпись)

58 АБ № 268600

**ОБЩЕСТВО С ОГРАНИЧЕННОЙ ОТВЕТСТВЕННОСТЬЮ**  
**«СВЯТАТЕЛЬСТВО»**  
**О ГОСУДАРСТВЕННОЙ РЕГИСТРАЦИИ ПРАВА**

Управление Федеральной службы государственной регистрации,  
кадастра и картографии по Пензенской области

**Дата выдачи:** 26 сентября 2012 года

**Документы-основания:** • Договор купли-продажи земельных долей от 20.09.2012 №037  
• Договор купли-продажи земельных долей от 22.08.2012 №027

**Субъект (субъекты) права:** Владельцы инвестиционных паев  
- Закрытый паевой инвестиционный фонд "Финанс-Капитальные вложения", данные о котором устанавливаются на основании данных лицевых счетов владельцев инвестиционных паев в реестре владельцев инвестиционных паев и счетов депо владельцев инвестиционных паев

**Вид права:** Общая долевая собственность

**Объект права:** Земельный участок, категория земель: земли сельскохозяйственного назначения, разрешенное использование: для сельскохозяйственного использования, общая площадь 1440000 кв. м, адрес (местонахождение) объекта: участок находится примерно в 1500 м по направлению на север от ориентира здание, расположенного за пределами участка, адрес ориентира: обл. Пензенская, р-н Бековский, д. Второе Отделение, ул. Матвеевская, дом 4

**Кадастровый (или условный) номер:** 58-03-5001001-24

**Существующие ограничения (обременения) права:** доверительное управление о чем в Едином государственном реестре прав на недвижимое имущество и сделок с ним "26" сентября 2012 года сделана запись регистрации № 58-58-33/027/2012-029

Регистратор  
Степанова Е. Н.

58 АБ № 268912

**ОБЩЕСТВО С ОГРАНИЧЕННОЙ ОТВЕТСТВЕННОСТЬЮ**  
**«СВЯТАТЕЛЬСТВО»**  
**О ГОСУДАРСТВЕННОЙ РЕГИСТРАЦИИ ПРАВА**

Управление Федеральной службы государственной регистрации,  
кадастра и картографии по Пензенской области

**Дата выдачи:** 25 сентября 2012 года

**Документы-основания:** • Договор купли-продажи земельных долей от 20.09.2012 №037  
• Договор купли-продажи земельных долей от 22.08.2012 №027

**Субъект (субъекты) права:** Владельцы инвестиционных паев  
- Закрытый паевой инвестиционный фонд "Финанс-Капитальные вложения", данные о котором устанавливаются на основании данных лицевых счетов владельцев инвестиционных паев в реестре владельцев инвестиционных паев и счетов депо владельцев инвестиционных паев

**Вид права:** Общая долевая собственность

**Объект права:** Земельный участок, категория земель: земли сельскохозяйственного назначения, разрешенное использование: для ведения сельскохозяйственного производства, общая площадь 600000 кв. м, адрес (местонахождение) объекта: Пензенская область, Бековский район, участок находится примерно в 2900 м по направлению на северо-запад от ориентира здание школы, расположенного за пределами участка, адрес ориентира: р-н Бековский, с. Радотинское, ул. Барачная, дом 16

**Кадастровый (или условный) номер:** 58-03-5001001-27

**Существующие ограничения (обременения) права:** доверительное управление о чем в Едином государственном реестре прав на недвижимое имущество и сделок с ним "26" сентября 2012 года сделана запись регистрации № 58-58-33/027/2012-030

Регистратор  
Степанова Е. Н.

58 АБ № 268913



**РОССИЙСКАЯ ФЕДЕРАЦИЯ**  
**ОБЛАСТНОЕ АГЕНТСТВО**  
**ПО ТЕХНИЧЕСКОМУ РЕГУЛИРОВАНИЮ И МЕТРОЛОГИИ**

**ОБЛАСТНОЕ АГЕНТСТВО**  
**ПО ТЕХНИЧЕСКОМУ РЕГУЛИРОВАНИЮ И МЕТРОЛОГИИ**

**О ГОСУДАРСТВЕННОЙ РЕГИСТРАЦИИ ПРАВА**  
 Управление Федеральной службы государственной регистрации,  
 кадастра и картографии по Пензенской области

**Дата выдачи:** "26" сентября 2012 года

**Документы-основания:** • Договор купли-продажи земельных долей от 20.09.2012 №037

• Договор купли-продажи земельных долей от 22.08.2012 №027

**Субъект (субъекты) права:** Владелец инвестиционных паев  
 - Закрытый паевой инвестиционный фонд "Фонд-Капитальные инвестиции", данные о  
 которых устанавливаются на основании данных лицевых счетов владельцев инвестиционных  
 паев в реестре владельцев инвестиционных паев и счетов депо владельцев инвестиционных  
 паев

**Вид права:** Общедолевая собственность

**Объект права:** Земельный участок, категория земель: земли сельскохозяйственного  
 назначения, разрешенное использование: для сельскохозяйственного назначения, общая  
 площадь: 49000 кв. м, адрес (местонахождение) объекта: Пензенская область, Бековский  
 район, местонахождение участка: с/поселение "Приволье", Бековский район,  
 расположенного в границах участка

**Кадастровый (или условный) номер:** 58-03-5201001:19

**Существующие ограничения (обременения) права:** доверительное управление  
 о чем в Едином государственном реестре прав на недвижимое имущество и сделок с ним "26"  
 сентября 2012 года сделана запись регистрации № 58-03-33/027/2012-033

Регистратор: Степанов Е. Н. (подпись)

58 АБ № 268916

**РОССИЙСКАЯ ФЕДЕРАЦИЯ**  
**ОБЛАСТНОЕ АГЕНТСТВО**  
**ПО ТЕХНИЧЕСКОМУ РЕГУЛИРОВАНИЮ И МЕТРОЛОГИИ**

**ОБЛАСТНОЕ АГЕНТСТВО**  
**ПО ТЕХНИЧЕСКОМУ РЕГУЛИРОВАНИЮ И МЕТРОЛОГИИ**

**О ГОСУДАРСТВЕННОЙ РЕГИСТРАЦИИ ПРАВА**  
 Управление Федеральной службы государственной регистрации,  
 кадастра и картографии по Пензенской области

**Дата выдачи:** "26" сентября 2012 года

**Документы-основания:** • Договор купли-продажи земельных долей от 20.09.2012 №037

• Договор купли-продажи земельных долей от 22.08.2012 №027

**Субъект (субъекты) права:** Владелец инвестиционных паев  
 - Закрытый паевой инвестиционный фонд "Фонд-Капитальные инвестиции", данные о  
 которых устанавливаются на основании данных лицевых счетов владельцев инвестиционных  
 паев в реестре владельцев инвестиционных паев и счетов депо владельцев инвестиционных  
 паев

**Вид права:** Общедолевая собственность

**Объект права:** Земельный участок, категория земель: земли сельскохозяйственного  
 назначения, разрешенное использование: для ведения сельскохозяйственного производства,  
 общая площадь: 108000 кв. м, адрес (местонахождение) объекта: Пензенская область,  
 Бековский район, участок площадью примерно в 1000м кв. расположен по адресу от  
 ориентира д.зав.зав. расположенного в пределах участка, адрес ориентира: р-н  
 Бековский, с.Раздольное, ул.Барачная, дом 16


**Кадастровый (или условный) номер:** 58-03-5201001:43

**Существующие ограничения (обременения) права:** доверительное управление  
 о чем в Едином государственном реестре прав на недвижимое имущество и сделок с ним "26"  
 сентября 2012 года сделана запись регистрации № 58-03-33/027/2012-034

Регистратор: Степанов Е. Н. (подпись)

58 АБ № 268917





Пронумеровано, пронумеровано

Всего 774 (Семьсот семьдесят четыре) листов

Ген. Директор Случкий Д.Е.

