

**Общество с ограниченной ответственностью  
«СэнтралГруп»**

Договор ООО «БИН Страхование» № 1 00 1401 00 47001 901840,  
срок страхования с «21» мая 2015 г. по «20» мая 2016 г.



**“Утверждаю”**  
Генеральный директор  
ООО «СэнтралГруп»  
В.Г. Стоянова

**ОТЧЕТ  
№ 132/11/15-3/П**

**ОБ ОПРЕДЕЛЕНИИ РЫНОЧНОЙ СТОИМОСТИ  
ЗЕМЕЛЬНЫХ УЧАСТКОВ,  
РАСПОЛОЖЕННЫХ В САРАТОВСКОЙ ОБЛАСТИ.**

**ЗАКАЗЧИК:**

ООО «УК БИН ФИНАМ Групп» Д.У. ЗПИФ рентным «Финан-Капитальные вложения»

**ИСПОЛНИТЕЛЬ:**

ООО «СэнтралГруп».

Дата проведения оценки (дата определения стоимости): 01 ноября 2015 г.

Дата составления отчета: 01 ноября 2015 г.

Москва 2015 г.

ООО «СэнтралГруп»

Место нахождения: 119435, г. Москва, Большой Саввинский переулок, д.12, стр.9.  
тел.(495)909-98-16, E-mail: info@sentralgroup.ru

## ООО «СэнтралГруп»

отчет № 132/11/15-З/П об определении рыночной стоимости земельных участков

### Сопроводительное письмо.

Генеральному директору  
ООО «УК БИН ФИНАМ  
Групп» Д.У. ЗПИФ рентный  
«Финам - Капитальные  
вложения»  
Ашихминой И.А.

Относительно: оценки рыночной стоимости земельных участков, расположенных в Саратовской области

*Уважаемая Ирина Александровна,*

В соответствии с договором 76-09/2011/ДУ/КВ от 29.09.2011 и заявки на оценку № 576 от 26 октября 2015 г. эксперты ООО «СэнтралГруп» произвели оценку рыночной стоимости земельных участков с/х назначения, общей площадью **3504,7 га.**, расположенных в Екатериновском р-не, Саратовской области.

Понятие «рыночная стоимость», используемое в настоящем отчете, определяется в соответствии с Федеральным Законом №135-ФЗ от 29.07.98 г. «Об оценочной деятельности в Российской Федерации» (в последней редакции).

Под рыночной стоимостью объекта оценки понимается наиболее вероятная цена, по которой объект оценки может быть отчужден на дату оценки на открытом рынке в условиях конкуренции, когда стороны сделки действуют разумно, располагая всей необходимой информацией, а на величине цены сделки не отражаются какие-либо чрезвычайные обстоятельства, то есть когда:

- одна из сторон сделки не обязана отчуждать объект оценки, а другая сторона не обязана принимать исполнение;
- стороны сделки хорошо осведомлены о предмете сделки и действуют в своих интересах;
- объект оценки представлен на открытом рынке посредством публичной оферты, типичной для аналогичных объектов оценки;
- цена сделки представляет собой разумное вознаграждение за объект оценки и принуждения к совершению сделки в отношении сторон сделки с чьей-либо стороны не было;
- платеж за объект оценки выражен в денежной форме.

Согласно ФСО №1, п. 24, оценщик вправе самостоятельно определять необходимость применения тех или иных подходов к оценке и конкретных методов оценки в рамках применения каждого из подходов.

Расчет стоимости Объекта оценки был осуществлен с применением сравнительного подхода, обоснование выбора подхода представлено в п.15 данного отчета.

**ООО «СэнтралГруп»**

отчет № 132/11/15-3/11 об определении рыночной стоимости земельных участков

На основании проведенного исследования и анализа мы пришли к выводу, что:

**Итоговая величина стоимости Объектов оценки:**

**земельных участков общей площадью 3504,7 га., расположенных в Екатериновском р-не,**

**Саратовской области, по состоянию на 01 ноября 2015 составляет:**

**113 902 750 рублей**

**(Сто тринадцать миллионов девятьсот две тысячи семьсот пятьдесят)**

**В том числе:**

№ п/п	Кадастровый номер участка	Площадь, га	Местоположение участка	Рыночная стоимость участков, руб.
1	64:12:030101:16	345	Саратовская область, Екатериновский район; земли с/х назначения, находится примерно в 5,5 км по направлению на северо-восток от ориентира граница с. Комаровка	11 212 500,00
2	64:12:030101:14	119	Саратовская область, Екатериновский район; земли с/х назначения; находится примерно в 4,1 км по направлению на северо-восток от ориентира граница с. Комаровка	3 867 500,00
3	64:12:030101:17	204	Саратовская область, Екатериновский район; земли с/х назначения; находится примерно в 5,8 км по направлению на север от ориентира граница с. Комаровка	6 630 000,00
4	64:12:030101:19	101,5	Саратовская область, Екатериновский район; земли с/х назначения; находится примерно в 5,5 км по направлению на север от ориентира граница с. Комаровка	3 298 750,00
5	64:12:030103:21	302	Саратовская область, Екатериновский район; земли с/х назначения; находится примерно в 3,8 км по направлению на восток от ориентира с. Комаровка	9 815 000,00
6	64:12:030103:18	79	Саратовская область, Екатериновский район; земли с/х назначения; находится примерно в 5,2 км по направлению на северо-восток от ориентира граница с. Комаровка	2 567 500,00
7	64:12:030101:40	208	Саратовская область, Екатериновский район; земли с/х назначения; находится примерно в 6,5 км по направлению на северо-восток от ориентира граница с. Комаровка	6 760 000,00
8	64:12:030101:13	136	Саратовская область, Екатериновский район; земли с/х назначения; находится примерно в 5 км по направлению на северо-восток от ориентира граница с. Комаровка	4 420 000,00
9	64:12:030101:11	68	Саратовская область, Екатериновский район; земли с/х назначения; находится примерно в 2,5 км по направлению на северо-восток от ориентира граница с. Комаровка	2 210 000,00
10	64:12:030103:16	70	Саратовская область, Екатериновский район; земли с/х назначения; находится примерно в 7,6 км по направлению на северо-восток от ориентира граница с. Комаровка	2 275 000,00
11	64:12:020101:28	217,7	Саратовская область, Екатериновский район; земли с/х назначения; находится примерно в 4,5 км по направлению на северо-восток от ориентира граница с. Бакуры, справа от ГЛФ-урочища Попол Пчельник	7 075 250,00
12	64:12:030103:17	33	Саратовская область, Екатериновский район; земли с/х назначения; находится примерно в 6,5 км по направлению на северо-восток от ориентира граница с. Комаровка	1 072 500,00
13	64:12:020101:14	440,8	Саратовская область, Екатериновский район; земли с/х назначения; Саратовская область, Екатериновский район; находится примерно в 6,3 км по направлению на север от с. Бакуры	14 326 000,00
14	64:12:020101:29	182,4	Саратовская область, Екатериновский район; земли с/х назначения; находится примерно в 9,5 км по направлению на север от ориентира граница с. Бакуры, справа от Красного пруда, граничащий с севера с землями Пензенской обл.	5 928 000,00
15	64:12:020102:12	121,6	Саратовская область, Екатериновский район; земли с/х назначения; находится примерно в 6,2 км по направлению на северо-запад от ориентира граница с. Бакуры	3 952 000,00
16	64:12:020102:11	182,4	Саратовская область, Екатериновский район; земли с/х назначения; находится примерно в 5,5 км по направлению на северо-запад от ориентира граница с. Бакуры	5 928 000,00
17	64:12:020105:73	121,6	Саратовская область, Екатериновский район; земли с/х назначения; находится примерно в 5 км по направлению на юг от ориентира с. Бакуры	3 952 000,00

## ООО «СэнтралГруп»

отчет № 132/11/15-3/П об определении рыночной стоимости земельных участков

18	64:12:020101:13	136,8	Саратовская область, Екатериновский район; земли с/х назначения; находится примерно в 7 км по направлению на северо-запад от ориентира граница с. Бакуры	4 446 000,00
19	64:12:020106:70	15,2	Саратовская область, Екатериновский район; земли с/х назначения; находится примерно в 5,195 км по направлению на юго-запад от ориентира граница с. Бакуры, справа от автодороги Бакуры-Екатериновка	494 000,00
20	64:12:020106:72	15,2	Саратовская область, Екатериновский район; земли с/х назначения; находится примерно в 5,325 км по направлению на юго-запад от ориентира граница с. Бакуры, справа от автодороги Бакуры-Екатериновка	494 000,00
21	64:12:020106:67	15,2	Саратовская область, Екатериновский район; земли с/х назначения; находится примерно в 5 км по направлению на юго-запад от ориентира граница с. Бакуры, справа от автодороги Бакуры-Екатериновка	494 000,00
22	64:12:020106:64	15,2	Саратовская область, Екатериновский район; земли с/х назначения; находится примерно в 1,5 км по направлению на юго-восток от ориентира граница с. Бакуры	494 000,00
23	64:12:020106:66	15,2	Саратовская область, Екатериновский район; земли с/х назначения; находится примерно в 2,3 км по направлению на юго-запад от ориентира граница с. Бакуры	494 000,00
24	64:12:020106:73	15,2	Саратовская область, Екатериновский район; земли с/х назначения; находится примерно в 5,39 км по направлению на юго-запад от ориентира граница с. Бакуры, справа от автодороги Бакуры-Екатериновка	494 000,00
25	64:12:020106:71	15,2	Саратовская область, Екатериновский район; земли с/х назначения; Саратовская область, Екатериновский район; находится примерно в 5,26 км по направлению на юго-запад от ориентира граница с. Бакуры, справа от автодороги Бакуры-Екатериновка	494 000,00
26	64:12:020106:74	30,4	Саратовская область, Екатериновский район; земли с/х назначения; находится примерно в 5,455 км по направлению на юго-запад от ориентира граница с. Бакуры, справа от автодороги Бакуры-Екатериновка	988 000,00
27	64:12:020106:69	15,2	Саратовская область, Екатериновский район; земли с/х назначения; находится примерно в 5,13 км по направлению на юго-запад от ориентира граница с. Бакуры, справа от автодороги Бакуры-Екатериновка	494 000,00
28	64:12:020106:65	15,2	Саратовская область, Екатериновский район; земли с/х назначения; находится примерно в 2,4 км по направлению на юго-запад от ориентира граница с. Бакуры	494 000,00
29	64:12:020106:68	15,2	Саратовская область, Екатериновский район; земли с/х назначения; находится примерно в 5,065 км по направлению на юго-запад от ориентира граница с. Бакуры, справа от автодороги Бакуры-Екатериновка	494 000,00
30	64:12:020101:27	253,5	Саратовская область, Екатериновский район; земли с/х назначения; находится примерно в 9 км по направлению на северо-восток от ориентира граница с. Бакуры, северной частью граничит с землями Пензенской обл.	8238750

Генеральный директор  
ООО «СэнтралГруп»



Стойнова В.Г.  
04 ноября 2015 г.

## Содержание

1.	<i>Основные факты и выводы.</i>	6
2.	<i>Задание на оценку.</i>	7
3.	<i>Заявление оценщика.</i>	9
4.	<i>Содержание и объем работ, использованных для проведения оценки.</i>	10
5.	<i>Сведения о заказчике и оценщике.</i>	11
6.	<i>Допущения и ограничительные условия, использованные оценщиком при проведении оценки (в том числе специальные).</i>	12
7.	<i>Основные определения и понятия.</i>	13
10.	<i>Применяемые стандарты оценочной деятельности и обоснование их применения.</i>	16
11.	<i>Описание объекта оценки.</i>	17
11.1.	<i>Правообладатель объектов оценки и описание объектов оценки.</i>	17
11.2.	<i>Описание местоположения объекта оценки.</i>	19
11.3.	<i>Описание района расположения Объекта оценки.</i>	19
12.	<i>Анализ рынка.</i>	27
12.1.	<i>Макроэкономический анализ.</i>	27
12.1.1.	<i>Обзор текущей ситуации в экономике РФ.</i>	27
12.1.2.	<i>Анализ основных экономических факторов.</i>	28
12.1.3.	<i>Прогноз основных макроэкономических показателей экономического развития в 2015 году</i>	30
12.2.	<i>Текущая ситуация в агропромышленном комплексе Российской Федерации в апреле 2015 года</i>	31
	<i>Растениеводство.</i>	31
12.3.	<i>Краткий обзор земельного рынка Российской Федерации.</i>	33
13.	<i>Обоснование выбора подходов к оценке объектов оценки.</i>	36
14.	<i>Оценка рыночной стоимости Объекта оценки.</i>	37
14.1.	<i>Сравнительный подход к оценке Объекта оценки.</i>	37
14.1.1.	<i>Методология сравнительного подхода.</i>	37
14.1.2.	<i>Применение сравнительного подхода к оценке стоимости Объекта оценки.</i>	37
14.2.	<i>Согласование результатов оценки рыночной стоимости Объекта оценки.</i>	43
15.	<i>Итоговое заключение о рыночной стоимости.</i>	45
16.	<i>Список используемой литературы.</i>	48
17.	<i>Перечень документов Заказчика.</i>	49
18.	<i>Перечень документов Оценщика.</i>	49

## ООО «СэнтралГруп»

отчет № 132/11/15-3/П об определении рыночной стоимости земельных участков

### 1. Основные факты и выводы.

*Таблица 1. Общая информация, идентифицирующая Объект Оценки*

Наименование Объекта оценки	Земельные участки, расположенные: Россия, Саратовская обл., Екатериновский р-н.
Назначение	Сельскохозяйственное

*Таблица 2. Сведения о проводимой оценке*

Основание проведения оценки	Договор 76-09/2011/ДУ/КВ от 29.09.2011 и заявка на оценку № 576 от 26 октября 2015 г.
Вид стоимости	Рыночная стоимость.
Цель оценки	Определение рыночной стоимости Объекта оценки
Предполагаемое использование результатов оценки	Расчет стоимости чистых активов ЗПИФ рентного «Финам-Капитальные вложения»
Ограничения, связанные с предполагаемым использованием результатов оценки	Итоговая величина рыночной стоимости объекта оценки не может быть использована для иных целей
Допущения и ограничения, на которых основывается оценка.	Обременение – доверительное управление ООО «УК БИН ФИНАМ Групп» Д.У. ЗПИФ рентным «Финам-Капитальные вложения»
Дата проведения оценки	01 ноября 2015 года
Срок проведения оценки	01 ноября 2015 года
Дата составления отчета	01 ноября 2015 года
Дата осмотра объекта оценки.	Осмотр не проводился <sup>1</sup>
Порядковый номер отчета	В системе нумерации Оценщика отчет имеет № 132/11/15-3/П

*Таблица 3. Применяемые стандарты оценки*

Применяемые стандарты оценки	Федеральный стандарт оценки «Общие понятия оценки, подходы к оценке и требования к проведению оценки (ФСО N 1)», утвержденный приказом Минэкономразвития России от 20 июля 2007 года N 256; Федеральный стандарт оценки «Цель оценки и виды стоимости (ФСО N 2)», утвержденный приказом Минэкономразвития России от 20 июля 2007 года N 255; Федеральный стандарт оценки «Требования к отчету об оценке (ФСО N 3)», утвержденный приказом Минэкономразвития России от 20 июля 2007 года N 254; Федеральный стандарт оценки «Определение кадастровой стоимости (ФСО N 4)», утвержденный приказом Минэкономразвития России от 22 октября 2010 года N 508; Стандарты саморегулируемой организации - Общероссийской общественной организации «РОССИЙСКОЕ ОБЩЕСТВО ОЦЕНЩИКОВ» Стандарты саморегулируемой организации - Общероссийской общественной организации «РОССИЙСКОЕ ОБЩЕСТВО ОЦЕНЩИКОВ»
------------------------------	---

*Таблица 4. Заключение об оценке*

Результаты оценки, полученные при применении различных подходов к оценке, руб.	Затратный подход	Обоснованный отказ от применения
	Сравнительный подход	113 902 750
	Доходный подход	Обоснованный отказ от применения
<b>Итоговая величина рыночной стоимости Объекта оценки, руб.</b>	<b>113 902 750 руб.</b> (Сто тринадцать миллионов девятьсот две тысячи семьсот пятьдесят)	

<sup>1</sup> Оценщик посчитал информацию предоставленную Заказчиком достаточной для проведения оценки. Использование дополнительной информации от визуального осмотра не ведет к существенному изменению характеристик, использованных при проведении оценки объекта оценки, а также не ведет к изменению итоговой величины стоимости объекта оценки.

## ООО «СэнтралГруп»

отчет № 132/11/15-3/П об определении рыночной стоимости земельных участков

### 2. Задание на оценку.

*Таблица 5. Задание на оценку*

Основание проведения оценки	Договор 76-09/2011/ДУ/КВ от 29.09.2011 и заявка на оценку № 576 от 26 октября 2015 г.
Наименование Объекта оценки	Земельные участки, расположенные: Россия, Саратовская обл., Екатериновский р-н.
Назначение	Сельскохозяйственное
Вид разрешенного использования	Для сельскохозяйственного производства.
Краткое описание	Земельные участки сельскохозяйственного назначения, расположенные в Екатериновском р-не Саратовской обл., общей площадью 3504,7 га.
Имущественные права на объект недвижимости	Общая долевая собственность
Правообладатель	Владельцы инвестиционных паев ЗПИФ рентный «Финам-Капитальные вложения»
Вид определяемой стоимости <sup>2</sup>	Рыночная стоимость
Цель и задача оценки	Определение рыночной стоимости Объекта оценки
Предполагаемое использование результатов оценки	Расчет стоимости чистых активов ЗПИФ рентного «Финам-Капитальные вложения»
Ограничения, связанные с предполагаемым использованием результатов оценки	Итоговая величина рыночной стоимости объекта оценки не может быть использована для иных целей
Форма отчета	Письменная
Дата проведения оценки	01 ноября 2015года <sup>3</sup>
Дата составления отчета	01 ноября 2015 года
Применяемые стандарты оценки <sup>3</sup>	Федеральный стандарт оценки «Общие понятия оценки, подходы к оценке и требования к проведению оценки (ФСО N 1)», утвержденный приказом Минэкономразвития России от 20 июля 2007 года N 256; Федеральный стандарт оценки «Цель оценки и виды стоимости (ФСО N 2)», утвержденный приказом Минэкономразвития России от 20 июля 2007 года N 255; Федеральный стандарт оценки «Требования к отчету об оценке (ФСО N 3)», утвержденный приказом Минэкономразвития России от 20 июля 2007 года N 254; Федеральный стандарт оценки «Определение кадастровой стоимости (ФСО N 4)», утвержденный приказом Минэкономразвития России от 22 октября 2010 года N 508; Стандарты саморегулируемой организации - Общероссийской общественной организации «РОССИЙСКОЕ ОБЩЕСТВО ОЦЕНЩИКОВ Стандарты саморегулируемой организации - Общероссийской общественной организации «РОССИЙСКОЕ ОБЩЕСТВО ОЦЕНЩИКОВ
Допущения и ограничительные условия, использованные при проведении оценки	Допущения и ограничительные условия, использованные при проведении оценки, приведены в разделе 6 настоящего Отчета
Порядковый номер отчета	В системе нумерации Оценщика отчет имеет № 132/11/15-3/П
Оцениваемые права	Право собственности <sup>1</sup>
Заказчик работы	ООО «УК БИН ФИНАМ Групп» Д.У. ЗПИФ рентным «Финам-Капитальные вложения»
Срок действия отчета	6 месяцев <sup>4</sup>

<sup>1</sup> - содержание **права собственности** раскрывает ст. 209 Гражданского Кодекса РФ, в которой говорится, что «собственнику принадлежат права владения, пользования и распоряжения своим имуществом. Собственник вправе по своему усмотрению совершать в отношении принадлежащего ему имущества любые действия, не противоречащие закону и иным правовым актам и не нарушающие права и интересы других лиц, в том числе отчуждать свое имущество в собственность другим лицам, передавать им, оставаясь собственником, права владения, пользования и распоряжения имуществом, отдавать имущество в залог и обременять его другими способами, распоряжаться им иным образом».

## ООО «СэнтралГруп»

### отчет № 132/11/15-3/П об определении рыночной стоимости земельных участков

<sup>2</sup> - в ст. 3 Федерального Закона «Об оценочной деятельности в Российской Федерации» № 135-ФЗ дано следующее определение рыночной стоимости. *Рыночная стоимость* – это «наиболее вероятная цена, по которой объект оценки может быть отчужден на открытом рынке в условиях конкуренции, когда стороны сделки действуют разумно, располагая всей необходимой информацией, а на величине сделки не отражаются какие-либо чрезвычайные обстоятельства, то есть когда:

- одна из сторон сделки не обязана отчуждать объект оценки, а другая сторона не обязана принимать исполнение;
- стороны сделки хорошо осведомлены о предмете сделки и действуют в своих интересах;
- объект оценки представлен на открытый рынок в форме публичной оферты;
- цена сделки представляет собой разумное вознаграждение за объект оценки, и принуждения к совершению сделки в отношении сторон сделки с чьей-либо стороны не было;
- платеж за объект оценки выражен в денежной форме».

<sup>3</sup> - в соответствии с Федеральным стандартом оценки "Общие понятия оценки, подходы и требования к проведению оценки (ФСО №1)", «**Датой оценки** (датой проведения оценки, датой определения стоимости объекта оценки) является дата, по состоянию на которую определяется стоимость объекта оценки.

<sup>4</sup> - в соответствии с Федеральным Законом «Об оценочной деятельности в Российской Федерации» № 135-ФЗ, «Рыночная стоимость, определенная в отчете, является рекомендуемой для целей совершения сделки в течение шести месяцев с даты составления отчета, за исключением случаев, предусмотренных законодательством Российской Федерации.».



## ООО «СэитралГруп»

отчет № 132/11/15-3/П об определении рыночной стоимости земельных участков

### 3. Заявление оценщика.

Подписавший данный отчет оценщик настоящим удостоверяет, что в соответствии с имеющимися у него данными:

1. Факты, изложенные в отчете, верны, объективны и соответствуют действительности.
2. Содержащиеся в отчете анализ, суждения, выводы и заключения принадлежат самому оценщику и действительны строго в пределах, ограниченных теми условиями и допущениями, которые являются частью настоящего отчета.
3. Оценщик не имеет ни настоящей, ни ожидаемой заинтересованности в оцениваемом имуществе и действует непредвзято и без предубеждения по отношению к участвующим сторонам.
4. Вознаграждение оценщика не зависит от итоговой величины стоимости, а также от тех событий, которые могут наступить в результате использования заказчиком или третьими сторонами выводов и заключений, содержащихся в отчете.
5. Оценка была проведена, а отчет составлен в соответствии с Федеральным законом №135-ФЗ от 29.07.1998 г. «Об оценочной деятельности в Российской Федерации» с изменениями и дополнениями; Федеральными стандартами оценки ФСО №1, ФСО №2, ФСО №3, ФСО №4, ФСО №7, а также сводом стандартов оценки Российского общества оценщиков (ССО РОО-2010).
6. Объем и глубина проделанной работы соответствует Федеральным стандартам оценки ФСО №1, ФСО №2, ФСО №3, ФСО №4, ФСО №7, а также сводом стандартов оценки Российского общества оценщиков (ССО РОО-2010) и Кодексом этики оценщика.
7. Приведенные в отчете сведения, на основании которых осуществлялся анализ, делались предположения и выводы, были получены с наибольшей степенью использования профессиональных знаний и опыта оценщика, и являются, по убеждению оценщиков, объективными, достоверными и не содержащими ошибок.

Оценщик

Победоносцев А.Г.

01 ноября 2015г.

#### **4. Содержание и объем работ, использованных для проведения оценки**

В соответствии с Федеральным стандартом оценки «Общие понятия оценки, подходы и требования к проведению оценки (ФСО №1)», проведение оценки включало следующие этапы:

- заключение договора на проведение оценки, включающего задание на оценку;
- сбор и анализ информации, необходимой для проведения оценки;
- применение подходов к оценке, включая выбор методов оценки и осуществление необходимых расчетов;
- согласование (обобщение) результатов применения подходов к оценке и определение итоговой величины стоимости объекта оценки;
- составление отчета об оценке.

Оценщик осуществляет сбор и анализ информации, необходимой для проведения оценки объекта оценки. Оценщик изучает количественные и качественные характеристики объекта оценки, собирает информацию, существенную для определения стоимости объекта оценки теми подходами и методами, которые на основании суждения оценщика должны быть применены при проведении оценки, в том числе:

- информацию о политических, экономических, социальных и экологических и прочих факторах, оказывающих влияние на стоимость объекта оценки;
- информацию о спросе и предложении на рынке, к которому относится объект оценки, включая информацию о факторах, влияющих на спрос и предложение, количественных и качественных характеристиках данных факторов;
- информацию об объекте оценки, включая правоустанавливающие документы, сведения об обременениях, связанных с объектом оценки, информацию о физических свойствах объекта оценки, его технических и эксплуатационных характеристиках, износе и устареваниях, прошлых и ожидаемых доходах и затратах, данные бухгалтерского учета и отчетности, относящиеся к объекту оценки, а также иную информацию, существенную для определения стоимости объекта оценки.

## ООО «СэнтралГруп»

отчет № 132/11/15-3/П об определении рыночной стоимости земельных участков

### 5. Сведения о заказчике и оценщике.

*Таблица 6. Сведения о заказчике*

<b>Наименование</b>	<b>ООО «УК БИН ФИНАМ Групп» Д.У. ЗПИФ рентным «Финам-Капитальные вложения»</b>
<b>Генеральный Директор</b>	<b>Ашихмина Ирина Александровна</b>
<b>Место нахождения</b>	<b>125047, г. Москва, ул.1-я Тверская-Ямская, дом 27, стр.5</b>
<b>ОГРН</b>	<b>1037739222620 от 27.01.2003 г.</b>
<b>ИНН</b>	<b>7710288918</b>
<b>КПП</b>	<b>775001001</b>
<b>р/с</b>	<b>40701810300050000006 в ОАО «БИНБАНК» г.Москва</b>
<b>к/с</b>	<b>30101810200000000205</b>
<b>БИК</b>	<b>044525205</b>

*Таблица 7. Сведения об оценщике*

<b>Оценщик</b>	Фамилия, Имя, Отчество	Победоносцев Антон Георгиевич
	Местонахождение оценщика	119435, г. Москва, Большой Савинский пер., д.12, стр.9, к.222
	Информация о членстве в саморегулируемой организации оценщиков	Член Общероссийской общественной организации «РОССИЙСКОЕ ОБЩЕСТВО ОЦЕНЩИКОВ» № 4585 по реестру.
	Документы, подтверждающие получение профессиональных знаний в области оценочной деятельности	Диплом Международной академии оценки и консалтинга ПП № 609224 от 17 апреля 2008 года по специализации «Оценка собственности, оценка стоимости предприятия (бизнеса)».
	Сведения о страховании гражданской ответственности оценщика	Полис ООО «БИН Страхование» № 1 00 1401 0047001 901844. Срок страхования с «01» июля 2015 г. по «30» июня 2016 г. Страховая сумма 3 000 000 (Три миллиона) рублей.
	Стаж работы в оценочной деятельности	7 лет
<b>Юридическое лицо, с которым оценщик заключил контракт</b>	Организационно-правовая форма и наименование	ООО «Сэнтрал Групп»
	ОГРН	1037789013613 от 07.07.2004 г.
	Адрес местонахождения	109052, г. Москва, ул. Нижегородская, д.104, корп.3, пом.1, ком.3
	Контракт, заключенный с оценщиком	Трудовой договор от 14 апреля 2008 г. с Победоносцевым А.Г.
	ИНН/КПП	7709518701/772201001
	Банковские реквизиты	р/с 407028109000300000030 в ОАО «БИНБАНК» г. Москва, к/с 30101810200000000205, БИК 044525205
	Генеральный директор	Стоянова Виолетта Георгиевна
Количество оценщиков в штате организации, удовлетворяющих требованиям Федерального закона от 29.07.1998 г. N135-ФЗ «Об оценочной деятельности в Российской Федерации».	3 (три) оценщика	
Информация о привлекаемых к проведению оценки и подготовке отчета об оценке организациях и специалистах	Сторонние организации и специалисты не привлекались	

**6. Допущения и ограничительные условия, использованные оценщиком при проведении оценки (в том числе специальные).**

1. Настоящий отчет достоверен лишь в полном объеме и лишь в указанных в нем целях.
2. Пределы применения полученных результатов оценки ограничены целью и предполагаемым использованием результатов оценки, а также датой оценки.
3. Оценщик не несет ответственности за юридическое описание прав оцениваемой собственности или за вопросы, связанные с рассмотрением прав собственности. Право оцениваемой собственности считается достоверным. Оцениваемая собственность считается свободной от каких-либо претензий или ограничений, кроме оговоренных в отчете.
4. Оценщик не обязан приводить обзорные материалы (фотографии, планы чертежи и т. п.) по объекту. Все рисунки в отчете включены исключительно для того, чтобы помочь читателю получить представление о собственности.
5. Оценщик предполагает отсутствие каких-либо скрытых фактов, влияющих на оценку. Оценщик не несет ответственности за наличие таких скрытых фактов, ни за необходимость выявления таковых. Описание проводится оценщиком исключительно на основании технических документов, документации или документально оформленной информации ответственных лиц Заказчика. Результаты визуального осмотра носят лишь фиксирующий характер подтверждающий факт их наличия на дату оценки.
6. Сведения, полученные оценщиком и содержащиеся в отчете, считаются достоверными. Однако Оценщик не может гарантировать абсолютную точность информации, поэтому, для всех сведений указывается источник информации.
7. Ни клиент, ни оценщик не могут использовать отчет иначе, чем это предусмотрено договором на оценку.
8. Если Заказчиком оценки является лицо, не являющееся на дату проведения оценки собственником объекта оценки, а так же не имеющее оформленных в соответствии с действующим законодательством документов от собственника, дающих право на дату проведения оценки указанному лицу действовать от лица собственника объекта оценки, то указанная оценка производится для консультирования Заказчика относительно наиболее вероятной стоимости объекта оценки, а отчет об оценке не может быть признан документом доказательного значения для конкретной сделки с объектом оценки.
9. От оценщика не требуется появляться в суде или свидетельствовать иным способом по поводу произведенной оценки, иначе как по официальному вызову суда.
10. Все прогнозы и допущения, сделанные в тексте отчета, базируются на существующей рыночной ситуации, объеме и достоверности имеющейся информации. Мнение оценщика относительно рыночной стоимости объекта действительно только на дату оценки. Оценщик не принимает на себя никакой ответственности за изменение экономических, юридических и иных факторов, которые могут возникнуть после этой даты и повлиять на рыночную стоимость объекта.
11. Отчет об оценке содержит профессиональное, субъективное мнение Оценщика относительно рыночной стоимости в отношении объекта как наиболее вероятной цене, по которой объект может быть отчужден на открытом рынке и не является гарантией того, что объект будет продан на свободном рынке по цене, равной стоимости объекта, указанной в данном отчете.
12. Все расчёты производились Оценщиками в программном продукте «MicrosoftExcel». В расчётных таблицах, представленных в Отчёте, приведены округлённые значения показателей. Итоговые показатели получены при использовании точных данных. Поэтому при пересчёте итоговых значений по округлённым данным результаты могут несколько отличаться от указанных в Отчёте.

Более частные предположения, допущения и ограничивающие обстоятельства приведены в тексте настоящего Отчета.

## ООО «СэнтралГруп»

отчет № 132/11/15-3/П об определении рыночной стоимости земельных участков

### 7. Основные определения и понятия.

*Таблица 8. Термины и определения*

Оценочная деятельность	Деятельность субъектов оценочной деятельности, направленная на установление в отношении объектов оценки рыночной или иной стоимости
Рыночная стоимость	<p>При определении рыночной стоимости объекта оценки определяется наиболее вероятная цена, по которой объект оценки может быть отчужден на дату оценки на открытом рынке в условиях конкуренции, когда стороны сделки действуют разумно, располагая всей необходимой информацией, а на величине цены сделки не отражаются какие-либо чрезвычайные обстоятельства, то есть когда:</p> <ul style="list-style-type: none"> <li>- одна из сторон сделки не обязана отчуждать объект оценки, а другая сторона не обязана принимать исполнение;</li> <li>- стороны сделки хорошо осведомлены о предмете сделки и действуют в своих интересах;</li> <li>- объект оценки представлен на открытом рынке посредством публичной оферты, типичной для аналогичных объектов оценки;</li> <li>- цена сделки представляет собой разумное вознаграждение за объект оценки и принуждения к совершению сделки в отношении сторон сделки с чьей-либо стороны не было;</li> <li>- платеж за объект оценки выражен в денежной форме.</li> </ul> <p>Возможность отчуждения на открытом рынке означает, что объект оценки представлен на открытом рынке посредством публичной оферты, типичной для аналогичных объектов, при этом срок экспозиции объекта на рынке должен быть достаточным для привлечения внимания достаточного числа потенциальных покупателей.</p> <p>Разумность действий сторон сделки означает, что цена сделки - наибольшая из достижимых по разумным соображениям цен для продавца и наименьшая из достижимых по разумным соображениям цен для покупателя.</p> <p>Полнота располагаемой информации означает, что стороны сделки в достаточной степени информированы о предмете сделки, действуют, стремясь достичь условий сделки, наилучших с точки зрения каждой из сторон, в соответствии с полным объемом информации о состоянии рынка и объекте оценки, доступным на дату оценки.</p> <p>Отсутствие чрезвычайных обстоятельств означает, что у каждой из сторон сделки имеются мотивы для совершения сделки, при этом в отношении сторон нет принуждения совершить сделку</p>
Кадастровая стоимость	Под кадастровой стоимостью понимается установленная в процессе государственной кадастровой оценки рыночная стоимость объекта недвижимости, определенная методами массовой оценки, или, при невозможности определения рыночной стоимости методами массовой оценки, рыночная стоимость, определенная индивидуально для конкретного объекта недвижимости в соответствии с законодательством об оценочной деятельности
Подход к оценке	Совокупность методов оценки, объединенных общей методологией
Затратный подход	Совокупность методов оценки стоимости объекта оценки, основанных на определении затрат, необходимых для воспроизводства либо замещения объекта оценки с зачетом износа и устареваний. Затратами на воспроизводство объекта оценки являются затраты, необходимые для создания точной копии объекта оценки с использованием применявшихся при создании объекта оценки материалов и технологий. Затратами на замещение объекта оценки являются затраты, необходимые для создания аналогичного объекта с использованием материалов и технологий, применяющихся на дату оценки
Сравнительный подход	Совокупность методов оценки стоимости объекта оценки, основанных

## ООО «СэнтралГруп»

отчет № 132/11/15-З/П об определении рыночной стоимости земельных участков

	на сравнении объекта оценки с объектами - аналогами объекта оценки, в отношении которых имеется информация о ценах. Объектом - аналогом объекта оценки для целей оценки признается объект, сходный объекту оценки по основным экономическим, материальным, техническим и другим характеристикам, определяющим его стоимость
Доходный подход	Совокупность методов оценки стоимости объекта оценки, основанных на определении ожидаемых доходов от использования объекта оценки
Метод оценки	Способ расчета стоимости объекта оценки в рамках одного из подходов к оценке
Цена	Денежная сумма, предлагаемая или уплаченная за объект оценки или его аналог
Объект оценки	Объект гражданских прав, в отношении которого законодательством Российской Федерации установлена возможность их участия в гражданском обороте
Аналог объекта оценки	сходный по основным экономическим, материальным, техническим и другим характеристикам объекту оценки другой объект, цена которого известна из сделки, состоявшейся при сходных условиях
Срок экспозиции объекта оценки	период времени, начиная с даты представления на открытый рынок (публичная оферта) объекта оценки до даты совершения сделки с ним
Итоговая величина стоимости объекта оценки	величина стоимости объекта оценки, определенная путем расчета стоимости объекта оценки при использовании подходов к оценке и обоснованного оценщиком согласования (обобщения) результатов, полученных в рамках применения различных подходов к оценке
Ставка дисконта	ставка дохода, используемая для пересчета денежных сумм, подлежащих уплате или получению в будущем, к текущей стоимости

## ООО «СэнтралГруп»

отчет № 132/11/15-З/П об определении рыночной стоимости земельных участков

### 8. Перечень использованных при проведении оценки объекта оценки данных с указанием источников их получения.

Таблица 9. Перечень источников данных

Количественные и качественные характеристики объекта оценки	Свидетельства о государственной регистрации права (266 шт.); Публичная кадастровая карта <a href="http://maps.rosreestr.ru/PortalOnline/">http://maps.rosreestr.ru/PortalOnline/</a>
Макроэкономический анализ	Интернет-сайт Министерства экономического развития и торговли РФ, <a href="http://www.economy.gov.ru/">http://www.economy.gov.ru/</a> .
Анализ местоположения	Портал Правительства Саратовской области <a href="http://www.saratov.gov.ru/">http://www.saratov.gov.ru/</a> ;
Анализ рынка объекта оценки	<a href="http://izvestia.ru/news/562261">http://izvestia.ru/news/562261</a> Министерство сельского хозяйства РФ: <a href="http://mcs.ru/">http://mcs.ru/</a>
Информация об аналогах объекта оценки	<a href="http://www.roszem.ru">http://www.roszem.ru</a> <a href="http://www.zemer.ru">http://www.zemer.ru</a>
Корректировки в Сравнительном подходе	А.Д. Власов, «Проблемы кадастровой оценки земельных участков под промышленными объектами в поселениях», журнал «Имущественные отношения в Российской Федерации», №1(40), 2005 г.

### 9. Перечень документов, используемых оценщиком и устанавливающих количественные и качественные характеристики объекта оценки.

Для расчета рыночной стоимости Объекта оценки Заказчиком были предоставлены следующие документы, устанавливающие количественные и качественные характеристики Объекта оценки (копии всех документов приведены в Приложении №3 к настоящему Отчету).

Таблица 10. Перечень документов

Правоустанавливающие документы	30 свидетельств о государственной регистрации права
--------------------------------	---

## **10.Применяемые стандарты оценочной деятельности и обоснование их применения**

Стандартами оценочной деятельности определяются требования к порядку проведения оценки и осуществления оценочной деятельности.

Стандарты оценочной деятельности подразделяются на федеральные стандарты оценки и стандарты и правила оценочной деятельности.

Федеральные стандарты оценки разрабатываются Национальным советом с учетом международных стандартов оценки.

Разработанные федеральные стандарты оценки направляются Национальным советом для утверждения в уполномоченный федеральный орган, осуществляющий функции по нормативно-правовому регулированию оценочной деятельности. Уполномоченный федеральный орган, осуществляющий функции по нормативно-правовому регулированию оценочной деятельности, в срок не позднее чем через шестьдесят рабочих дней со дня получения федеральных стандартов оценки обязан утвердить их или выдать мотивированный отказ в письменной форме.

Уполномоченный федеральный орган, осуществляющий функции по нормативно-правовому регулированию оценочной деятельности, вправе отказать в утверждении федеральных стандартов оценки в случае их несоответствия требованиям Конституции Российской Федерации, международных договоров Российской Федерации, настоящего Федерального закона.

Утвержденные федеральные стандарты оценки подлежат опубликованию уполномоченным федеральным органом, осуществляющим функции по нормативно-правовому регулированию оценочной деятельности, в порядке, установленном Правительством Российской Федерации, и размещению на официальном сайте уполномоченного федерального органа, осуществляющего функции по нормативно-правовому регулированию оценочной деятельности, в сети «Интернет».

Стандарты и правила оценочной деятельности разрабатываются и утверждаются саморегулируемой организацией оценщиков и не могут противоречить федеральным стандартам оценки.

В соответствии со ст. 15 Федерального закона от 29.07.1998 № 135-ФЗ (ред. от 21.07.2014) «Об оценочной деятельности в Российской Федерации» при осуществлении оценочной деятельности на территории Российской Федерации оценщик должен соблюдать требования Федеральных стандартов оценки, а также стандартов и правил оценочной деятельности, утвержденные саморегулируемой организацией оценщиков, членом которой он является».

Оценка была проведена в соответствии с действующим законодательством РФ, Федеральными стандартами оценки (ФСО №№ 1-4, 7), а также в соответствии со сводом стандартов оценки Российского общества оценщиков (ССО РОО-2010).



## ООО «СэнтралГруп»

отчет № 132/11/15-3/П об определении рыночной стоимости земельных участков

### 11. Описание объекта оценки.

#### 11.1. Правообладатель объектов оценки и описание объектов оценки.

Объект принадлежит на праве общей долевой собственности владельцам инвестиционных паев ЗПИФ рентный «Финам-Капитальные вложения».

Земельные участки находятся в доверительном управлении.

Земельные участки принадлежат к землям сельскохозяйственного назначения. Общая площадь земельных участков составляет 3504,7 га.

Таблица 11. Данные об объектах оценки

№ п/п	Кадастровый номер участка	Площадь, га	Местоположение участка
1	64:12:030101:16	345	Саратовская область, Екатериновский район; земли с/х назначения; находится примерно в 5,5 км по направлению на северо-восток от ориентира граница с. Комаровка
2	64:12:030101:14	119	Саратовская область, Екатериновский район; земли с/х назначения; находится примерно в 4,1 км по направлению на северо-восток от ориентира граница с. Комаровка
3	64:12:030101:17	204	Саратовская область, Екатериновский район; земли с/х назначения; находится примерно в 5,8 км по направлению на север от ориентира граница с. Комаровка
4	64:12:030101:19	101,5	Саратовская область, Екатериновский район; земли с/х назначения; находится примерно в 5,5 км по направлению на север от ориентира граница с. Комаровка
5	64:12:030103:21	302	Саратовская область, Екатериновский район; земли с/х назначения; находится примерно в 3,8 км по направлению на восток от ориентира с. Комаровка
6	64:12:030103:18	79	Саратовская область, Екатериновский район; земли с/х назначения; находится примерно в 5,2 км по направлению на северо-восток от ориентира граница с. Комаровка
7	64:12:030101:40	208	Саратовская область, Екатериновский район; земли с/х назначения; находится примерно в 6,5 км по направлению на северо-восток от ориентира граница с. Комаровка
8	64:12:030101:13	136	Саратовская область, Екатериновский район; земли с/х назначения; находится примерно в 5 км по направлению на северо-восток от ориентира граница с. Комаровка
9	64:12:030101:11	68	Саратовская область, Екатериновский район; земли с/х назначения; находится примерно в 2,5 км по направлению на северо-восток от ориентира граница с. Комаровка
10	64:12:030103:16	70	Саратовская область, Екатериновский район; земли с/х назначения; находится примерно в 7,6 км по направлению на северо-восток от ориентира граница с. Комаровка
11	64:12:020101:28	217,7	Саратовская область, Екатериновский район; земли с/х назначения; находится примерно в 4,5 км по направлению на северо-восток от ориентира граница с. Бакуры, справа от ГЛФ-урочища Попов Пчельник
12	64:12:030103:17	33	Саратовская область, Екатериновский район; земли с/х назначения; находится примерно в 6,5 км по направлению на северо-восток от ориентира граница с. Комаровка
13	64:12:020101:14	440,8	Саратовская область, Екатериновский район; земли с/х назначения; Саратовская область, Екатериновский район, находится примерно в 6,3 км по направлению на север от с. Бакуры
14	64:12:020101:29	182,4	Саратовская область, Екатериновский район; земли с/х назначения; находится примерно в 9,5 км по направлению на север от ориентира граница с. Бакуры, справа от Красного пруда, граничащий с севера с землями Пензенской обл.
15	64:12:020102:12	121,6	Саратовская область, Екатериновский район; земли с/х назначения; находится примерно в 6,2 км по направлению на северо-запад от ориентира граница с. Бакуры

## ООО «СэнтралГруп»

отчет № 132/11/15-3/П об определении рыночной стоимости земельных участков

16	64:12:020102:11	182,4	Саратовская область, Екатериновский район; земли с/х назначения; находится примерно в 5,5 км по направлению на северо-запад от ориентира граница с. Бакуры
17	64:12:020105:73	121,6	Саратовская область, Екатериновский район; земли с/х назначения; находится примерно в 5 км по направлению на юг от ориентира с. Бакуры
18	64:12:020101:13	136,8	Саратовская область, Екатериновский район; земли с/х назначения; находится примерно в 7 км по направлению на северо-запад от ориентира граница с. Бакуры
19	64:12:020106:70	15,2	Саратовская область, Екатериновский район; земли с/х назначения; находится примерно в 5,195 км по направлению на юго-запад от ориентира граница с. Бакуры, справа от автодороги Бакуры-Екатериновка
20	64:12:020106:72	15,2	Саратовская область, Екатериновский район; земли с/х назначения; находится примерно в 5,325 км по направлению на юго-запад от ориентира граница с. Бакуры, справа от автодороги Бакуры-Екатериновка
21	64:12:020106:67	15,2	Саратовская область, Екатериновский район; земли с/х назначения; находится примерно в 5 км по направлению на юго-запад от ориентира граница с. Бакуры, справа от автодороги Бакуры-Екатериновка
22	64:12:020106:64	15,2	Саратовская область, Екатериновский район; земли с/х назначения; находится примерно в 1,5 км по направлению на юго-восток от ориентира граница с. Бакуры
23	64:12:020106:66	15,2	Саратовская область, Екатериновский район; земли с/х назначения; находится примерно в 2,3 км по направлению на юго-запад от ориентира граница с. Бакуры
24	64:12:020106:73	15,2	Саратовская область, Екатериновский район; земли с/х назначения; находится примерно в 5,39 км по направлению на юго-запад от ориентира граница с. Бакуры, справа от автодороги Бакуры-Екатериновка
25	64:12:020106:71	15,2	Саратовская область, Екатериновский район; земли с/х назначения; Саратовская область, Екатериновский район, находится примерно в 5,26 км по направлению на юго-запад от ориентира граница с. Бакуры, справа от автодороги Бакуры-Екатериновка
26	64:12:020106:74	30,4	Саратовская область, Екатериновский район; земли с/х назначения; находится примерно в 5,455 км по направлению на юго-запад от ориентира граница с. Бакуры, справа от автодороги Бакуры-Екатериновка
27	64:12:020106:69	15,2	Саратовская область, Екатериновский район; земли с/х назначения; находится примерно в 5,13 км по направлению на юго-запад от ориентира граница с. Бакуры, справа от автодороги Бакуры-Екатериновка
28	64:12:020106:65	15,2	Саратовская область, Екатериновский район; земли с/х назначения; находится примерно в 2,4 км по направлению на юго-запад от ориентира граница с. Бакуры
29	64:12:020106:68	15,2	Саратовская область, Екатериновский район; земли с/х назначения; находится примерно в 5,065 км по направлению на юго-запад от ориентира граница с. Бакуры, справа от автодороги Бакуры-Екатериновка
30	64:12:020101:27	253,5	Саратовская область, Екатериновский район; земли с/х назначения; находится примерно в 9 км по направлению на северо-восток от ориентира граница с. Бакуры, северной частью граничит с землями Пензенской обл.

Данные о правообладателе оцениваемого объекта установлены на основании документов, предоставленных Заказчиком. В процессе оценки эксперты полагались на эти данные и отдельно их не проверяли.

*Источник информации: Свидетельства о государственной регистрации права (Приложение №3 Документы Заказчика)*

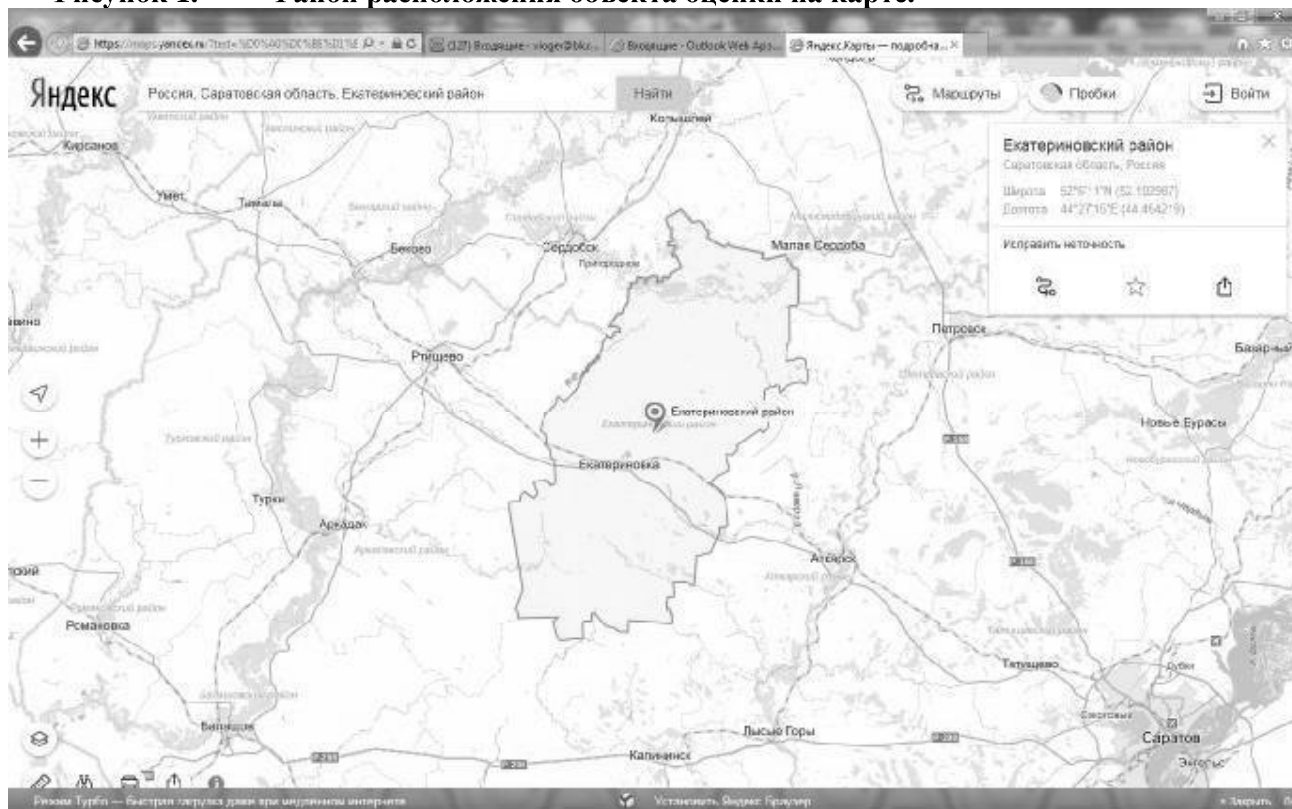
# ООО «СэнтралГруп»

отчет № 132/11/15-3/П об определении рыночной стоимости земельных участков

## 11.2. Описание местоположения объекта оценки

Объекты оценки располагаются в Екатериновском р-не Саратовской обл..

**Рисунок 1. Район расположения объекта оценки на карте.**



## 11.3. Описание района расположения Объекта оценки

Саратовская область как административно-территориальная единица образована 5 декабря 1936 года. Расположена на юго-востоке Европейской части России. Входит в состав Приволжского федерального округа.

Регион граничит на юге с Волгоградской областью, на западе – с Воронежской и Тамбовской областями, на севере – с Пензенской, Самарской и Ульяновской областями, на востоке – с Оренбургской областью. На юго-востоке области проходит государственная граница России с Казахстаном.

Саратовская область – единственная в России, соединяющая в себе три природно-климатические зоны: лесостепь, степь, полупустыня. Большая часть региона – 80 процентов – расположена в степной зоне. Помимо главной реки – Волги, которая делит область на две части, здесь насчитывается около 180 малых рек общей протяженностью до 10 тыс. километров.

Площадь Саратовской области равна 101,2 тыс. кв. километрам.

Основные показатели социально-экономического развития

Итоги социально-экономического развития Саратовской области в 2014 году

## ООО «СэнтралГруп»

отчет № 132/11/15-3/П об определении рыночной стоимости земельных участков

Объем отгруженных товаров собственного производства, выполненных работ и услуг собственными силами по полному кругу организаций производителей в 2014 году составил 379,8 млрд. рублей или 107,2% к 2013 году, индекс промышленного производства – 101,6% (по Российской Федерации – 101,7%).

Выпуск продукции сельского хозяйства в 2014 году составил 106,7 млрд. рублей или 100,1% к 2013 году (По РФ – 103,7%). В целом по области хозяйствами всех категорий произведено: 197,6 тыс. т мяса (93,5% к уровню 2013 года), 777,4 тыс. т молока (94,1%), 916,7 млн. шт. яиц (96,8%).

Объемы строительных работ выполнены в сумме 59,0 млрд. рублей, что на 1,1% выше уровня 2013 года.

За счет всех источников финансирования введено 1520,7 тыс. кв. м жилья, что на 15,7% выше уровня 2013 года. По вводу общей площади жилых домов область на 5 месте среди субъектов Приволжского федерального округа.

Оборот розничной торговли в 2014 году составил 301,2 млрд. рублей или 105,8% к уровню 2013 года.

За 2014 год инфляция на потребительском рынке области составила 10,9%, в Российской Федерации – 11,4%. По уровню инфляции на потребительском рынке область заняла 6 место в Приволжском федеральном округе.

Среднедушевые доходы населения составили 17919,6 рубля и увеличились на 11,8% по сравнению с 2013 годом. Реальные денежные доходы на душу населения составили 104,0%. Среднемесячная заработная плата 22019,5 рубля (107,3% к уровню 2013 года).

Численность официально зарегистрированных безработных в области составила 11,4 тыс. человек или 0,91% от экономически активного населения.

Источник информации: <http://www.saratov.gov.ru/> официальный портал Правительства Саратовской области

Описание Екатериновского района.

Екатери́новский райо́н— муниципальный район в Саратовской области.

Административный центр — посёлок городского типа Екатериновка

Расположен в северо-западной части Правобережья, на водораздельных пространствах рек Хопёр и Медведицы. В центральной части район пересекают железнодорожная линия] Аткарск — Ртищево Приволжской железной дороги и автомобильная дорога Тамбов — Саратов.

Территория района — 3 тыс. км<sup>2</sup>.

Протяжённость автодорог общего пользования с твёрдым покрытием — 259,2 км.

Район сельскохозяйственный, один из крупнейших в области производителей товарного зерна и продукции животноводства. Предприятия перерабатывают сельскохозяйственное сырьё. Действуют маслозавод, крупяной завод, крупный элеватор.

## ООО «СэнтралГруп»

отчет № 132/11/15-3/П об определении рыночной стоимости земельных участков

### Карточка муниципального района



Федеральный округ	Субъект федерации	Муниципальный район	Площадь, кв. км	Численность населения, чел.
Приволжский	Саратовская область	Екатериновский район	3 047,1	19 798
Адрес администрации	п. Екатериновка, ул. 50 лет Октября, 90			
Телефон	(845 54) 2-15-75			
E-mail	ekaterinovka.sarmo.ru			

Общие сведения об учреждении, проводившем полевые обследования земель  
сельскохозяйственного назначения

Название АХС	Балашовская ГСАС
Руководитель АХС	
Адрес	
Телефон	
E-mail	

## ООО «СэнтралГруп»

отчет № 132/11/15-З/П об определении рыночной стоимости земельных участков

### Результаты полевых обследований

Обследованные сельскохозяйственные предприятия		
Название предприятия	Год проведения обследования	Площадь обследованных земель, га
АКХ "Чубаровка"	2009	154,2
Александровка	2010	889,4
Анастасьино	2010	127,8
к-з "Борьба"	2011	25,4
Сергиевка	2010	109,7
с-з "Балтинский"	2011	126,3
Славновка	2010	1 551,5
Сластуха	2013	12 339,7
Широкий Уступ	2010	476,3

Преобладающий тип почв: Нет данных

Сельскохозяйственные угодья, прошедшие полевые обследования в 2009 г.:

- площадь, га: 154,2
- количество полей: 2

Сельскохозяйственные угодья, прошедшие полевые обследования в 2010 г.:

- площадь, га: 3 154,7
- количество полей: 25

Сельскохозяйственные угодья, прошедшие полевые обследования в 2011 г.:

- площадь, га: 151,7
- количество полей: 4

Сельскохозяйственные угодья, прошедшие полевые обследования в 2013 г.:

- площадь, га: 12 339,7
- количество полей: 116

Итого сельскохозяйственных угодий, прошедших полевые обследования:

- площадь, га: 15 800,3
- количество полей: 147

Сельскохозяйственные угодья, не прошедшие полевые обследования

(оцифрованные по данным спутниковой съёмки): -

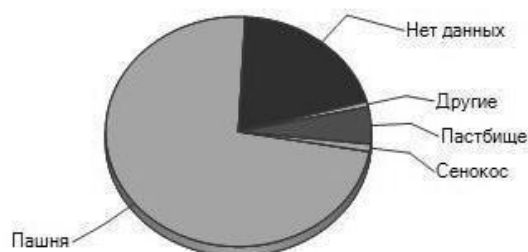
## ООО «СэнтралГруп»

отчет № 132/11/15-3/П об определении рыночной стоимости земельных участков

площадь, га: 818,5

Структура сельскохозяйственных угодий (по результатам обследования)

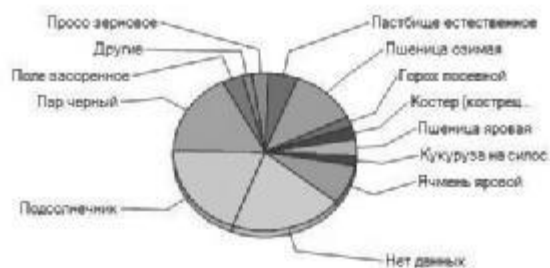
Доля обследованной площади



Условные обозначения	Вид сельскохозяйственных угодий	Количество обследованных полей (полигонов)	Площадь обследованных полей (полигонов), га	Доля обследованной площади, %
	Пашня	74	11 540,3	73,04
	Нет данных	25	3 154,8	19,97
	Пастбище	39	823,2	5,21
	Сенокос	7	163,1	1,03
	Другие	2	118,9	0,75















Структура площадей под сельскохозяйственными культурами

Доля обследованной площади



## ООО «СэнтралГруп»

отчет № 132/11/15-3/П об определении рыночной стоимости земельных участков

Условные обозначения	Наименование культуры	Количество обследованных полей (полигонов)	Площадь обследованных полей (полигонов), га	Доля обследованной площади, %
	Нет данных	25	3 154,8	19,97
	Подсолнечник	20	3 070,1	19,43
	Пар черный	13	2 694,4	17,05
	Пшеница озимая	11	1 869,4	11,83
	Ячмень яровой	10	1 271,1	8,04
 	Пастбище естественное	40	835	5,28
	Поле засоренное	7	575	3,64
	Пшеница яровая	3	526	3,33
 	Просо зерновое	3	475,8	3,01
 	Костер (кострец безостый)	4	409,8	2,59
	Горох посевной	1	330,4	2,09
 	Кукуруза на силос	2	318,2	2,01
	Другие	8	270,2	1,71

Сведения о мелиорации

Мелиорация не применяется

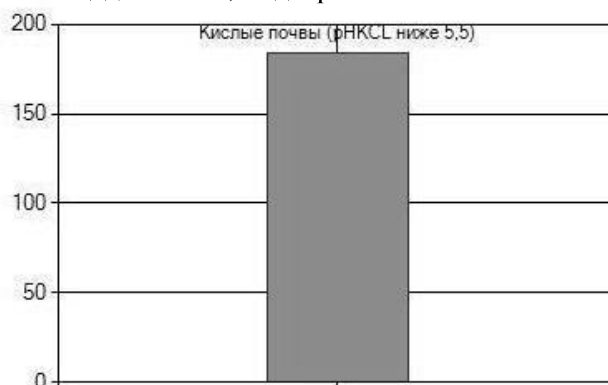
Сведения о выявленных негативных процессах и явлениях на сельскохозяйственных  
угодьях по результатам обследования



## ООО «СэнтралГруп»

отчет № 132/11/15-3/П об определении рыночной стоимости земельных участков

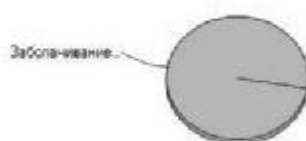
### Выявленная площадь земель, подверженных негативным процессам



Условные обозначения	Вид негативных процессов и явлений	Количество обследованных полей (полигонов), на которых выявлены негативные процессы и явления	Выявленная площадь земель, подверженных негативным процессам, га
■	Кислые почвы (рН <sub>KCL</sub> ниже 5,5)	6	184,3

### Заболачивание, подтопление

Доля обследованной площади земель, на которых выявлено заболачивание или подтопление



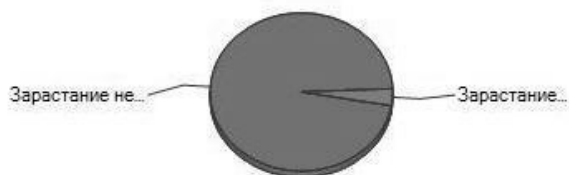
Условные обозначения	Вид выявленных негативных процессов	Количество обследованных полей (полигонов), на которых выявлено заболачивание или подтопление	Площадь земель, на которых выявлено заболачивание или подтопление, га	Доля обследованной площади земель, на которых выявлено заболачивание или подтопление, %
■	Заболачивание или подтопление не выявлено	31	3 460,6	100

### Заращение сорной и древесно-кустарниковой растительностью

## ООО «СэнтралГруп»

отчет № 132/11/15-З/П об определении рыночной стоимости земельных участков

Доля обследованной площади земель, на которых выявлено зарастание



Условные обозначения	Вид выявленных негативных процессов	Количество обследованных полей (полигонов), на которых выявлено зарастание	Площадь земель, на которых выявлено зарастание, га	Доля обследованной площади земель, на которых выявлено зарастание, %
■	Зарастание не выявлено	29	3 341,7	96,56
■	Зарастание сорной растительностью	2	118,9	3,44

Источник информации: Министерство сельского хозяйства Российской Федерации, Атлас земель сельскохозяйственного назначения, <http://atlas.mcx.ru/>

## ООО «СэнтралГруп»

отчет № 132/11/15-3/П об определении рыночной стоимости земельных участков

### 12. Анализ рынка

#### 12.1. Макроэкономический анализ

Настоящий раздел посвящен обзору экономической ситуации и анализу состояния российской экономики. В числе прочего, в настоящем разделе рассмотрены следующие темы:

- 1) обзор текущей ситуации в российской экономике;
- 2) анализ следующих экономических факторов:
  - темпы экономического роста;
  - уровень инфляции;
- 3) прогноз макроэкономических показателей для проведения оценки.

##### 12.1.1. Обзор текущей ситуации в экономике РФ

По оценке Минэкономразвития России, в первом полугодии текущего года снижение динамики ВВП с исключением сезонности последовательно замедлялось. В июле и в августе, по предварительной оценке, снижения не отмечается.

Позитивное влияние на динамику ВВП с исключением сезонности в августе оказали добыча полезных ископаемых, производство и распределение электроэнергии, газа и воды, сельское хозяйство, увеличение топливно-энергетического экспорта. Главным негативным моментом остается продолжающееся снижение динамики инвестиций и строительства, но вместе с тем в августе отмечено замедление спада по сравнению с июлем. В августе ускорилось снижение с исключением сезонности обрабатывающих производств и платных услуг населению.

По оценке Минэкономразвития России, снижение ВВП к августу прошлого года составило 4,6%, с начала года ВВП снизился на 3,8% к соответствующему периоду 2014 года. Наибольшее отрицательное влияние в темпах роста ВВП к соответствующему периоду прошлого года в августе оказали обрабатывающие производства, строительство, оптовая и розничная торговля и чистые налоги на продукты.

Динамика промышленного производства в целом с исключением сезонной и календарной составляющих после прекращения снижения в июле в августе вновь перешла в отрицательную область – снижение к предыдущему месяцу составило 0,3 процента. При этом снижение обрабатывающих производств ускорилось до 0,5% против 0,1% в июле. Прирост отмечен в добыче полезных ископаемых (0,2%), в производстве и распределении электроэнергии, газа и воды (0,2%).

В отраслях промежуточного спроса после длительного сокращения производства в августе отмечается незначительный рост в обработке древесины и производстве изделий из дерева; продолжился рост в производстве кокса и нефтепродуктов, в производстве резиновых и пластмассовых изделий; после стабилизации в июле сократилось целлюлозно-бумажное производство; издательская и полиграфическая деятельность; сократилось химическое производство, металлургическое производство и производство готовых металлических изделий; продолжилось сокращение в производстве прочих неметаллических минеральных продуктов.

Из потребительских отраслей в августе продолжился рост в производстве кожи, изделий из кожи и производстве обуви, сократился - в производстве пищевых продуктов, включая напитки, и табака и продолжилось сокращение в текстильном и швейном производстве.

В отраслях машиностроительного комплекса продолжился рост в производстве машин и оборудования, стабилизировался - в производстве транспортных средств и оборудования и сократилось производство электрооборудования, электронного и оптического оборудования.

Сохраняется тенденция снижения темпов роста инвестиций в основной капитал и строительства, хотя в августе по сравнению с июлем темпы снижения замедлились. По оценке

## ООО «СэнтралГруп»

отчет № 132/11/15-3/П об определении рыночной стоимости земельных участков

Минэкономразвития, инвестиции в основной капитал с исключением сезонного и календарного факторов сократились на 0,2% (-0,8% в июле), строительство - на 0,6% (-0,9% в июле).

Производство сельскохозяйственной продукции после спада в июле (-0,2%) в августе вновь показало рост, составивший 1,0% с исключением сезонности.

После последовательного замедления темпов снижения оборота розничной торговли в течение первого полугодия в августе второй месяц подряд снижения с исключением сезонности не отмечается. Платные услуги населению снизились на 0,4% соответственно.

Сохраняется некоторая напряженность на рынке труда, уровень безработицы с исключением сезонного фактора в августе вырос до 5,6% экономически активного населения.

Реальные располагаемые доходы (с исключением сезонного фактора) после двухмесячного роста в августе вновь вернулись в область отрицательных значений, снижение составило 1,1%. Реальная заработная плата продолжает снижаться. При этом в августе снижение ускорилось до 1,2% (с исключением сезонного фактора).

После июльского максимума 16,3%, в августе норма сбережений снизилась до 14,9% (с исключением сезонного фактора). Это связано с тем, что в условиях продолжающегося сокращения доходов, население, стремясь поддержать текущее потребление, направляет меньшее количество ресурсов на сбережения. Однако норма сбережений находится на высоком уровне, превышая значения 2012-2014 годов.

Экспорт товаров в августе 2015 г., по оценке, составил 25,0 млрд. долл. США (60,3% к августу 2014 г. и 90,4% к июлю 2015 года).

Импорт товаров в августе текущего года, по оценке, составил 16,5 млрд. долл. США (65,3% к августу 2014 г. и 97,3% к июлю 2015 года).

Положительное сальдо торгового баланса в августе 2015 г., по оценке, составило 8,5 млрд. долл. США и относительно августа 2014 г. снизилось на 47,6 процента.

В августе инфляция потребительских цен составила 0,4%, превысив прошлогодний показатель – 0,2% при введении ответных контрсанций на запрет импорта отдельных продовольственных товаров. За годовой период инфляция продолжила повышаться, достигнув в августе – 15,8% (в июле – 15,6 процента).

Источник: Мониторинг «О текущей ситуации в экономике Российской Федерации по итогам января-августа 2015 г.» от 29.09.2015 (<http://www.economy.gov.ru/>).

### 12.1.2. Анализ основных экономических факторов

#### Темпы экономического роста

Основные показатели развития экономики приведены в таблице ниже.

ица 1.

Основные показатели развития экономики (в % к предыдущему году)

	2014 год		2015 год			
	август	январь-август	июль	август	авг. (с искл. сезон. и календ. факт., к пред. п-ду) <sup>1)</sup>	январь-август
ВВП <sup>1)</sup>	100,2	100,7	95,3	95,4	0,0	96,2
Индекс потребительских цен, на конец периода <sup>2)</sup>	100,2	105,6	100,8	100,4	109,8	
Индекс промышленного производства <sup>3)</sup>	100,0	101,3	95,3	95,7	-0,3	96,8
Обрабатывающие производства <sup>4)</sup>	99,4	102,2	92,9	93,2	-0,5	94,8
Индекс производства продукции сельского	104,8	104,5	98,1	102,3	1,0	101,8

## ООО «СэнтралГруп»

отчет № 132/11/15-3/П об определении рыночной стоимости земельных участков

хозяйства						
Инвестиции в основной капитал	98,4	97,3	91,5 <sup>5)</sup>	93,2 <sup>5)</sup>	-0,2	94,0 <sup>5)</sup>
Объемы работ по виду деятельности «Строительство»	96,7	94,9	89,7	89,3	-0,6	91,9
Ввод в действие жилых домов	110,4	127,9	94,1	92,6	109,2	
Реальные располагаемые денежные доходы населения <sup>6)</sup>	104,0	100,2	98,0 <sup>7)</sup>	95,1 <sup>7)</sup>	-1,1	96,9 <sup>7)</sup>
Реальная заработная плата	98,8	102,5	90,8	90,2 <sup>5)</sup>	-1,2	91,0 <sup>5)</sup>
Среднемесячная начисленная номинальная заработная плата, руб.	30763	31539	33901	31870 <sup>5)</sup>	33065 <sup>5)</sup>	
Уровень безработицы к экономически активному населению	4,8	5,2	5,3	5,3	5,6	5,6
Оборот розничной торговли	101,6	102,6	90,9	90,9	0,0	91,8
Объем платных услуг населению <sup>7)</sup>	101,1	101,0	97,9	96,9	-0,4	98,3
Экспорт товаров, млрд. долл. США	41,5	343,0	27,7	25,0 <sup>1)</sup>	68,6 <sup>1)</sup>	
Импорт товаров, млрд. долл. США	25,3	207,6	17,0	16,5 <sup>1)</sup>	127,5 <sup>1)</sup>	
Средняя цена за нефть Urals, долл. США/баррель	101,1	106,3	55,5	45,6	55,4	

<sup>1)</sup> Оценка Минэкономразвития России.

<sup>2)</sup> Июль, август - в% к предыдущему месяцу, январь-август - в% к декабрю предыдущего года.

<sup>3)</sup> Агрегированный индекс производства по видам деятельности "Добыча полезных ископаемых", "Обрабатывающие производства", "Производство и распределение электроэнергии, газа и воды". С учетом поправки на неформальную деятельность.

<sup>4)</sup> С учетом поправки на неформальную деятельность.

<sup>5)</sup> Оценка Росстата.

<sup>6)</sup> Предварительные данные.

<sup>7)</sup> Без учёта сведений по Республике Крым и г. Севастополю.

### Уровень инфляции

В августе потребительская инфляция составила 0,4%, что выше, чем год назад (0,2%) при введении эмбарго на импорт продовольствия. За годовой период рост инфляции продолжился – инфляция в августе повысилась до 15,8% с 15,6% в июле.

### ИПЦ и динамика цен в основных сегментах потребительского рынка



Значительней всего подорожали рыночные услуги и непродовольственные товары с исключением бензина. Также усилился рост цен на продукты без учета плодоовощной продукции. В августе рост цен в этих секторах потребительского рынка заметно превысил традиционный для данного месяца.

С начала года потребительские цены выросли на 9,8%, в 1,8 раза превысив прошлогодний показатель (5,6 процента). При этом лидером роста цен стали непродовольственные товары –

## ООО «СэнтралГруп»

отчет № 132/11/15-3/П об определении рыночной стоимости земельных участков

показатель был самым высоким за последние 14 лет (с 2001 года), что вызвано значительным ослаблением рубля.

### Потребительская инфляция и ее структура, прирост цен в %

	июнь	июль	август	июнь	июль	август	январь-август 2015	январь-август 2014
	год к году			к предыдущему месяцу				
<b>ИПЦ</b> в том числе	<b>15,3</b>	<b>15,6</b>	<b>15,8</b>	<b>0,2</b>	<b>0,8</b>	<b>0,4</b>	<b>9,8</b>	<b>5,6</b>
Продовольственные товары	18,8	18,6	<b>18,1</b>	-0,4	-0,3	<b>-0,7</b>	9,8	7,3
- без плодоовощной продукции	18,4	17,5	<b>17,0</b>	0,2	0,3	<b>0,5</b>	8,3	10,5
Непродовольственные товары	14,2	14,3	<b>14,6</b>	0,3	0,5	<b>0,8</b>	10,0	3,8
- с исключением бензина	15,1	15,0	<b>15,4</b>	0,3	0,3	<b>0,7</b>	10,5	3,5
бензин	5,2	6,2	<b>6,5</b>	0,9	2,5	<b>1,6</b>	4,4	6,8
Услуги	11,7	13,4	<b>14,1</b>	1,0	3,0	<b>1,3</b>	9,4	5,9
рыночные услуги	13,0	13,1	<b>14,1</b>	1,4	0,8	<b>1,6</b>	9,1	6,4

В структуре инфляции произошли изменения.

Вклад удорожания услуг в инфляцию понизился (на 0,9 п.п.), так как рост цен на нерегулируемые услуги сдерживается падением платежеспособного спроса населения. Аналогичная ситуация наблюдалась и в кризисном 2009 году.

При этом возрос вклад в инфляцию роста цен на непродовольственные товары (3,7 п.п.) вследствие высокой импортозависимости рынка и снизившейся уже в 2014 году маржи товаропроводящей сети.

Вклад удорожания продовольственных товаров без плодоовощной продукции в общий рост потребительских цен понизился на 0,7 п.п. по сравнению с прошлым годом, вследствие давления спросовых ограничений и минимизации эффекта от продовольственных контрсанкций, однако превысил вклада в 2009 году (2 процентных пункта). Вместе с тем рост цен на плодоовощную продукцию внес в инфляцию текущего года 0,2 п.п. против отрицательного вклада год назад.

Годовая динамика цен на продовольственные товары в августе продолжила замедляться – до 18,1% с 18,6% в июле, что отчасти обусловлено высокой базой предыдущего года.

*Источник: Мониторинг «О текущей ситуации в экономике Российской Федерации по итогам января-августа 2015 г.» от 29.09.2015 (<http://www.economy.gov.ru/>).*

### 12.1.3. Прогноз основных макроэкономических показателей экономического развития в 2015 году

Представленный вариант прогноза социально-экономического развития Российской Федерации на 2015 год базируется на гипотезе изменения внешних и внутренних факторов, в том числе динамики цен на нефть и другие товары российского экспорта, ухудшения внешнеэкономических условий, сохраняющегося геополитического напряжения и продолжения действия экономических санкций в отношении России.

*Таблица 2. Основные макроэкономические показатели социально-экономического развития Российской Федерации в 2014 году и прогноза на 2015 год*

Показатели	2013 г.	2014 г.	2015 г.
Цены на нефть Urals (мировые), долл. / барр.	108	98	50
Индекс потребительских цен, в среднем за год	6,8	7,8	15,8
Курс доллара среднегодовой, рублей за доллар США	31,8	38,0	61,5

## ООО «СэнтралГруп»

отчет № 132/11/15-3/П об определении рыночной стоимости земельных участков

Показатели	2013 г.	2014 г.	2015 г.
Валовой внутренний продукт, млрд. руб.	66 194	70 976	73 119
темпа роста ВВП, %	1,3	0,6	-3,0
Промышленность, %	0,4	1,7	-1,6
Инвестиции в основной капитал, %	-0,2	-2,5	-13,7
Оборот розничной торговли, %	3,9	2,5	-8,2
Реальная заработная плата, %	4,8	1,3	-9,6
Реальные располагаемые доходы населения, %	3,2	-1,0	-6,3
Объем платных услуг населению, %	2,0	1,3	-5,0
Экспорт-всего, млрд. долл. США	523	494	334
темпа роста, %	3,4	-0,6	-0,1
Импорт-всего, млрд. долл. США	341	308	197
темпа роста, %	-0,8	-8,6	-33,9

Разработанный вариант прогноза характеризует развитие экономики в условиях реализации принятых дополнительных мер стимулирующего характера и предполагает более активную политику государства, направленную на обеспечение устойчивого развития экономики и социальной стабильности.

Прогноз разработан исходя из среднегодового уровня цен на нефть сорта Urals на 2015 год в размере 50 долларов США за баррель. Среднегодовой уровень среднеконтрактной цены на газ в 2015 году прогнозируется в размере 222 доллара США за тысячу кубических метров.

Темпы роста ВВП в 2015 году прогнозируются на уровне -3 процента.

*Источник информации: Минэкономразвития России, 16.02.2015 года, Прогноз социально-экономического развития Российской Федерации на 2015 год (<http://www.economy.gov.ru/>)*

### 12.2. Текущая ситуация в агропромышленном комплексе Российской Федерации в апреле 2015 года

#### **Растениеводство**

В Российской Федерации продолжается проведение весенних полевых работ.

По состоянию на 6 мая 2015 г., всего подкормлено 11,4 млн.га посевов озимых зерновых культур или 67,9% к площади сева.

Яровой сев проведен на площади 14,1 млн. га (в 2014 г. – 16,2 млн. га), или 27,1% к прогнозу, в том числе в Южном федеральном округе – 63,0%, Крымском – 71,9%, Северо-Кавказском – 61,5%, Центральном – 61,7%, Северо-Западном – 18,4%, Дальневосточном – 11,3%, Приволжском – 19,8 процента.

Яровые зерновые культуры посеяны на площади более 8,2 млн. га или 26,3% к прогнозу, в том числе яровой ячмень – на 3,8 млн.га (46,6%), яровая пшеница – на 1,2 млн.га (9,3%).

Сахарная свекла посеяна на 826,6 тыс. га (84,3% к прогнозу); подсолнечник на зерно – на 2,2 млн. га (33,3%); кукуруза на зерно – на 1,4 млн. га (50,2%), рапс яровой – на 185,0 тыс.га (19,9%), рис – на 66,9 тыс.га (31,2%).

В сельскохозяйственных организациях и крестьянских (фермерских) хозяйствах картофель посажен на площади 96,8 тыс. га (в 2014 г. – 93,8 тыс.га) или 25,8% к прогнозу, овощи посеяны на 52,9 тыс. га (в 2014 г. – 56,3 тыс.га) или 28,5% к прогнозу.

## ООО «СэнтралГруп»

### отчет № 132/11/15-3/П об определении рыночной стоимости земельных участков

По оперативным данным органов управления АПК, прогноз гибели озимых посевов уменьшился до 1312,8 тыс. га, сохранившаяся посевная площадь под озимыми культурами составляет 92,2 процента.

#### Обеспеченность семенами

По состоянию на 6 мая 2015 г., в сельскохозяйственных предприятиях Российской Федерации имелось 6142,9 тыс. тонн семян яровых зерновых и зернобобовых культур при потребности 5969,3 тыс. тонн. Кондиционные семена этих культур в общем объеме проверенных составляют 88,7%, что на 3,7% выше показателя кондиционности прошлого года.

Импорт семян зерновых и зернобобовых культур составил 7,3 тыс. тонн (0,1% к общей потребности), в том числе ярового ячменя – 5,6 тыс. тонн, гороха – 1,5 тыс. тонн, кукурузы – 24,5 тыс. тонн, подсолнечника – 9,7 тыс. тонн, сахарной свеклы – 2,9 тыс. тонн; сои – 5,2 тыс. тонн, картофеля в сельхозпредприятия и фермерские хозяйства – 16,3 тыс. тонн.

Продолжается формирование партий семян яровых культур, их подработка и доведение до посевных кондиций, а также работа по завозу семян.

#### Кредитование сезонных полевых работ

На проведение сезонных полевых работ, по состоянию на 6 мая 2015 года, предприятиям и организациям АПК выдано кредитных ресурсов на сумму 68,73 млрд. рублей, что меньше прошлого года на 5,7%, в том числе ОАО «Россельхозбанк» выдано 46,21 млрд. рублей (меньше на 18%), ОАО «Сбербанк России» - 22,51 млрд. рублей (больше на 36,5%).

#### Обеспеченность минеральными удобрениями

Наличие минеральных удобрений у сельхозпроизводителей с учетом остатков 2014 года составляет 1433,0 тыс. тонн д.в. (на 50,8 тыс. тонн д.в. больше показателя прошлого года).

По состоянию на 7 мая текущего года, средняя цена наиболее потребляемых форм минеральных удобрений выросла по сравнению с 2014 г. и составляет: на аммиачную селитру – 15491 руб./т. (+23%), карбамид – 19228 руб./т. (+34%), калий хлористый – 12548 руб./т. (+13%), азофоску – 20560 руб./т. (+35%), аммофос – 25637 руб./т. (+32%).

С целью обеспечения отрасли минеральными удобрениями с Российской ассоциацией производителей удобрений достигнуты договоренности:

о предоставлении заводами-производителями удобрений скидок на минеральные удобрения от их расчетной рыночной цены для отечественных сельскохозяйственных товаропроизводителей на 15-20% на период проведения весенних полевых работ;

о фиксации цен на основные виды удобрений для 52 регионов (включены регионы, попавшие в сложные природно-климатические условия в 2014 г. и пострадавшие от ЧС) на уровне, задекларированном в январе 2015 года (скидка составит в среднем 30%), а для регионов Центрального, Южного и Северо-Кавказского федеральных округов - на уровне, задекларированном на февраль текущего года

На сайте Минсельхоза России действует «Горячая линия», на которую с 1 января по 7 мая 2015 г. поступило 31 обращение; приняты оперативные решения.

ФАС России организовано проведение проверок региональных сбытовых организаций в целях проведения антимонопольного контроля.

#### Обеспеченность горюче-смазочными материалами



## ООО «СэнтралГруп»

### отчет № 132/11/15-3/П об определении рыночной стоимости земельных участков

По состоянию на 6 мая с.г., в наличии у сельскохозяйственных товаропроизводителей имелись запасы дизельного топлива в объеме 627,3 тыс. тонн и автобензина в объеме 75,9 тыс. тонн, что составляет соответственно 116,7% и 111,14% к 2014 году.

С начала года сельскохозяйственными товаропроизводителями приобретено 819,3 тыс. тонн дизельного топлива (92,0% к 2014 г.) и 145,8 тыс. тонн автобензина (95,0%).

По данным ЦДУ ТЭК Минэнерго России на 29 апреля 2015 г., среднероссийская оптовая цена дизельного топлива составила 37586 руб./т, бензина автомобильного Аи-92 – 36871 руб./т.

С начала года цена дизельного топлива выросла на 5,0%, на автобензин – снизилась на 2,3 процента. На отчетную дату цена дизельного топлива превысила соответствующий уровень 2014 года на 5,9%, автобензина – на 0,7 процента.

Наличие и готовность сельскохозяйственной техники к проведению сезонных полевых работ

По состоянию на 7 мая 2015 г., у сельскохозяйственных товаропроизводителей имеется 463,5 тыс. тракторов, 73,2 тыс. зерноуборочных и 19,2 тыс. кормоуборочных комбайнов. На указанную дату готовность сельскохозяйственной техники в Российской Федерации составляет: по тракторам 92,4% (на 1,1 п.п. ниже, чем в 2014 г.), зерноуборочных комбайнов – 72,3% (на 4,2 п.п. выше), кормоуборочных комбайнов – 71,4% (1,9 п.п. выше).

Наиболее высокая готовность тракторов отмечается в Южном, Северо-Кавказском и Крымском федеральных округах (соответственно 96,2%, 94,0% и 96,0%), в том числе в Приморском крае (100,0%), Астраханской области (99,9%), Орловской области (99,9%), Краснодарском крае (99,0%), Пензенской области (99,0%), Белгородской области (99,0%), Курской области (98,6%), Республике Татарстан (98,6%), Оренбургской области (98,6%), Ставропольском крае (98,2%), Тюменской области (98,0%), Республике Мордовия (98,0%), Республике Ингушетия (97,5%), Республике Северная Осетия-Алания (97,5%), Карачаево-Черкесской Республике (97,2%), Тамбовской области (97,1%), Ростовской области (96,9%), Республике Саха (Якутия) (96,7%), Воронежской области (96,5%), Республике Крым (96,0%), Республике Башкортостан (95,7%), Республике Адыгея (95,7%), Липецкой области (95,6%), Волгоградской области (95,4%), Свердловской области (95,0%), Тульской области (95,0%).

Источник информации: Минсельхоз России [http://mcx.ru/documents/file\\_document/v7\\_show/32520..htm](http://mcx.ru/documents/file_document/v7_show/32520..htm)

### **12.3. Краткий обзор земельного рынка Российской Федерации**

С начала 2013 года рост цен на земли сельхозназначения в России составил 23%, такие данные получил в ходе регулярного мониторинга рынка земель аналитический центр «СовЭкон». Максимальный рост был отмечен в Южном федеральном округе (ЮФО) и Московской области. Но если основными виновниками роста цен в регионах эксперты называют аграриев, то в Подмосковье драйверами роста выступили желающие приобрести земли под дачные участки.

Аналитики отмечают, что рост цен на земельные активы по стране происходит крайне неравномерно. По данным «СовЭкона», их стоимость, даже в пределах одного региона, может отличаться в разы. Так, в Краснодарском крае (ЮФО) цена составляет в среднем \$2,5 тыс. за 1 га (80 тыс. рублей за 1 га), в Ростовской области (также входит в ЮФО) — \$1,4 тыс. за 1 га (45 тыс. рублей за 1 га).

В ЦФО средняя стоимость земли за тот же период поднялась на 10%. При этом здесь наряду с зашкаливающими ценами в ближнем Подмосковье есть откровенно депрессивные области, что и дает в сумме такой низкий по сравнению с югом РФ результат. В Центральном Черноземье, где

## ООО «СэнтралГруп»

### отчет № 132/11/15-3/П об определении рыночной стоимости земельных участков

сельское хозяйство является одним из приоритетных видов деятельности, — земля стоит порядка \$500–650 за 1 га (15–20 тыс. рублей за 1 га).

Как отмечает исполнительный директор «СовЭкона» Андрей Сизов, спрос растет, хотя крупные инвесторы до сих пор практически не участвуют в развитии земельного направления в сельском хозяйстве. По его мнению, отсутствие больших игроков позволяет действующим сельхозпредприятиям и фермерам расширять свой земельный банк, а также выходить на этот рынок всё новым желающим возделывать землю.

Опрошенные «Известиями» аграрии подтвердили версию аналитиков об активизации мелких и средних фермеров, желающих стать латифундистами (владельцами крупных земельных банков. — «Известия»).

— Сейчас зерновые, картофель и овощные культуры выращивать очень выгодно. В Черноземье особая земля, высокие урожаи, поэтому земля там одна из самых дорогих, — рассказывает фермер Александр Почепцов.

Виктор Сергеев, председатель Кубанской ассоциации крестьянских хозяйств и сельскохозяйственных кооперативов (АККОР), отметил, что на юге страны свободной земли почти не осталось. При этом спекулянтов на рынке тоже практически нет, вся земля покупается или берется в аренду непосредственно фермерами и сельхозпредприятиями. Поэтому ее стоимость аграрий назвал вполне реальной, а не разогретой искусственно.

При этом, по оценке председателя АККОР, именно в собственности на юге находится порядка 30% сельхозземель, остальная — арендованная. В ассоциации это объясняют тем фактом, что большинство фермеров предпочитают брать землю в аренду у региональных властей и потом выкупать ее на льготных условиях. В случае если земля находилась в аренде более 10 лет и использовалась по назначению, ее можно выкупить всего за 20% от кадастровой стоимости. Расценки на временное пользование землей аграрии называют вполне щадящими — аренда земли, находящейся в госсобственности, обходится в 0,3% от ее кадастровой стоимости. Договориться о переуступке права аренды с частным пользователем можно за 5–10 тыс. рублей за 1 га.

При этом в АККОР уверены, что в 2014 году земли на юге продолжат дорожать.

— Сейчас аграрии работают над снижением затрат, обновляют технику, повышают плодородность. По мере роста эффективности использования земли она будет дорожать, поскольку фермеры станут больше зарабатывать, — убежден Виктор Сергеев.

Особняком на общем фоне стоимости земель, ожидаемо, стоит Московский регион. Сельское хозяйство здесь развито мало, но цены на землю сельхозназначения в ближнем Подмосковье самые высокие в стране, из-за наплыва желающих заполучить ее под дачные участки. Фактически земля сразу меняет свой статус и используется для строительства объектов недвижимости.

— Подмосковье подогревается из-за строительства дачных поселков на землях, которые раньше имели сельхозназначение. Например, у меня есть участок на Новой Риге площадью 170 га. Сейчас сельхозземли здесь стоят \$300–500 за сотку, то есть \$30 тыс. за 1 га. Понятно, что по таким ценам фермерам нет смысла покупать эту землю — за счет сельского хозяйства такие затраты никогда не отобьются, — рассказывает фермер Почепцов.

Впрочем, уже на расстоянии 100 км от Московской кольцевой автодороги цены на земельные участки значительно ниже, что способствует развитию здесь фермерских хозяйств.

## **ООО «СэнтралГруп»**

отчет № 132/11/15-3/П об определении рыночной стоимости земельных участков

Как рассказал Игорь Богданов, в 2013 году повышению цен способствовало и то, что в этом году власти Московской области остановили практику с изменением статуса земель сельхозназначения.

— Больше в Московской области никто не будет строить дачи на плодородных землях. Когда власти четко обозначили эту позицию, процесс сразу прекратился. Сейчас наша компания продает достаточно много земли в Московской области именно для ведения сельского хозяйства, — сообщил эксперт.

Источник информации: <http://izvestia.ru/news/562261>.

## **ООО «СэнтралГруп»**

отчет № 132/11/15-З/П об определении рыночной стоимости земельных участков

### **13. Обоснование выбора подходов к оценке объектов оценки.**

Согласно требованиям Федеральных стандартов оценки (ФСО №1, п.24), оценщик вправе самостоятельно определять необходимость применения тех или подходов к оценке и конкретных методов оценки в рамках применения каждого из подходов.

При проведении оценки возможно установление дополнительных к указанным в задании на оценку допущений, связанных с предполагаемым использованием результатов оценки и спецификой объекта оценки

Исходя из этого, оценщиком были проанализированы предложения о продаже земельных участков в регионе расположения объекта оценки. На дату проведения оценки обнаружены предложения о продаже аналогичных земельных участков, с тем же видом разрешенного использования и того же назначения.

В связи с чем, оценщиком было принято решение о применении сравнительного подхода.

## 14. Оценка рыночной стоимости Объекта оценки.

### 14.1. Сравнительный подход к оценке Объекта оценки.

#### 14.1.1. Методология сравнительного подхода.

Метод сравнения продаж применяется при наличии достаточного количества достоверной рыночной информации о сделках купли-продажи или ценах предложения объектов, аналогичных оцениваемому. При этом критерием для выбора объектов сравнения является аналогичное наилучшее и наиболее эффективное использование.

Применение метода сравнительного анализа продаж заключается в последовательном выполнении следующих действий:

- анализ рыночной ситуации по объектам имущества рассматриваемого и выбор информационного массива для реализации последующих этапов;
- определение единиц сравнения и показателей (элементов сравнения), существенно влияющих на стоимость рассматриваемого объекта оценки;
- разработка модели, которая связывает единицы сравнения с показателями (элементами) сравнения;
- применение модели к объектам сравнения для расчета скорректированных цен продаж объектов сравнения;
- анализ скорректированных цен продаж объектов сравнения для определения стоимости оцениваемого объекта.

На основании имеющихся данных необходимо выбрать метод корректировки показателей. Различают две группы методов расчета корректировок :

количественные  
качественные.

Отличаются эти группы соотношением количества ценообразующих факторов и количества аналогов, используемых для оценки. Если количество аналогов  $k$  больше или равно количеству ценообразующих факторов  $n$ , увеличенному на единицу ( $k \geq n + 1$ ), то для оценки используются методы первой группы:

парных продаж (независимый метод парных сравнений , кумулятивный метод парных сравнений );

статистический анализ.

Если количество аналогов  $k$  меньше количества ценообразующих факторов  $n$ , увеличенного на единицу ( $k < n + 1$ ), то для оценки используются методы второй группы:

относительный сравнительный анализ;

экспертные оценки (метод нормировки, метод иерархий)..

#### 14.1.2. Применение сравнительного подхода к оценке стоимости Объекта оценки

Оценка земельного участка на основе подхода сравнения продаж является наиболее распространенным и предпочтительным методом в случае наличия сопоставимых продаж. Для использования этого подхода собирают, анализируют, сравнивают и корректируют данные по продажам аналогичных участков земли.

Для проведения расчетов нами был проанализирован массив предложений продажи земельных участков в виде открытой оферты.

## ООО «СэнтралГруп»

отчет № 132/11/15-З/П об определении рыночной стоимости земельных участков

Исходя из критериев максимальной схожести аналогов с рассматриваемым земельным участком по местоположению и прочим характеристикам, были выбраны три сопоставимых объекта-аналога для объектов оценки.

Таблица 12. Объекты-аналоги для Объекта оценки

	Описание	Площадь, кв.м.	Цена руб.	Источник информации	Краткое описание аналога
1	Саратовская область, Екатериновский р-н, с.Гривки	440 000	1 500 000	<a href="http://www.roszem.ru/land/146848/">http://www.roszem.ru/land/146848/</a>	Земля с/х назначения для сельскохозяйственного производства, в собственности
2	Саратовская область, Пугачев	366 000	1 750 000	<a href="https://www.avito.ru/pugachev/zemelnye_uchastki/uchastok_36_6_ga_snt_dnp_621945010">https://www.avito.ru/pugachev/zemelnye_uchastki/uchastok_36_6_ga_snt_dnp_621945010</a>	Земля с/х назначения для сельскохозяйственного производства, в собственности
3	Саратовская область, Татищевский район, ст.Кологривовка	820 000	3 500 000	<a href="http://www.zemer.ru/market/lands/9953/">http://www.zemer.ru/market/lands/9953/</a>	Земля с/х назначения для сельскохозяйственного производства, в собственности

### **Применение метода сравнения продаж для оценки рыночной стоимости оцениваемых земельных участков.**

Оценка стоимости объекта оценки с применением методов сравнительного подхода проводится путем сравнения (сопоставления) объекта оценки с аналогичными объектами, в отношении которых имеется информация о ценах сделок с ними (или публичных оферт). Проводимое оценщиком сравнение должно быть обоснованным, в том числе должно обеспечивать достоверность выводов, основанных на результатах сравнения.

Оценка стоимости объекта оценки с применением методов сравнительного подхода проводится путем сравнения (сопоставления) объекта оценки с аналогичными объектами, в отношении которых имеется информация о ценах сделок с ними (или публичных оферт). Проводимое оценщиком сравнение должно быть обоснованным, в том числе должно обеспечивать достоверность выводов, основанных на результатах сравнения.

Поскольку объективно не существует двух абсолютно одинаковых объектов собственности по всем рассматриваемым параметрам (экономическим, физическим, правовым и т. д.), то возникает необходимость соответствующей корректировки цен продажи сравнимых объектов, которая может давать как положительную, так и отрицательную динамику.

Корректировки должны быть проведены по всем элементам сравнения, различия по которым существуют между оцениваемым объектом и объектом сравнения:

В общем виде модель расчетной рыночной стоимости оцениваемого объекта собственности  $S_p$  принимает следующую форму:

$$S_p = \sum C_i + K_i,$$

где:  $C_i$ , — цена продажи  $i$ -го сравнимого объекта;

$K_i$ , величина корректировки цены продажи  $i$ -го сравнимого объекта. Сравнительный (рыночный) подход – это метод оценки рыночной стоимости собственности исходя из данных о сделках или предложений на продажу. Оценщик анализирует реальные рыночные цены и сравнивает объекты с оцениваемым объектом. Этот подход основан на принципе замещения. Предполагается, что рациональный инвестор или покупатель не заплатит за конкретную собственность больше, чем обойдется приобретение другой сходной собственности,

## ООО «СэнтралГруп»

отчет № 132/11/15-З/П об определении рыночной стоимости земельных участков

обладающей такой же полезностью. Поэтому цены, уплачиваемые или предлагаемые за сходные или сопоставимые объекты, должны отражать рыночную стоимость оцениваемой собственности.

Специалисты называют более 50 различных параметров, влияющих на стоимость объектов недвижимости.

Однако, как правило, лишь небольшая часть факторов существенно влияет на цену.. Эти параметры для каждого вида объектов оценщик в состоянии определить сам, анализируя его потребительские свойства.

Ценообразующими факторами (элементами сравнения) которые наиболее сильно влияют на стоимость земельного участка свободного от застройки – являются следующие:

1. права на недвижимость, передаваемые по сделке;
2. условия финансирования сделки;
3. условия проведения сделки;
4. состояние рынка во время сделки;
5. местоположение объекта;
6. физические характеристики объекта;
7. экономические характеристики объекта;
8. компоненты стоимости, не связанные с объектом.

**Применительно к оцениваемому объекту Оценщик учитывал следующие факторы:**

**Объем передаваемых прав.** Поскольку собственник недвижимости обладает большим набором прав, чем арендатор, рыночная стоимость права собственности выше рыночной стоимости права аренды. Соотношение между стоимостями права собственности и права аренды определено через коэффициент корректировки стоимости для земельных участков, предоставляемых в аренду на срок менее 49 лет, по аналогу с Московским регионом (Приложение №4 к постановлению Правительства Москвы от 12.07.2006 № 1046- ПП от 08.05.2007 № 339-ПП Значение коэффициента корректировки стоимости для земельных участков, предоставляемых в аренду на срок менее 49 лет.). Объекты – аналоги так же как и объект оценки находятся в собственности, для них корректировка не вводилась.

**Торг.** Поправка учитывает разность между ценой предложения и ценой реальной сделки, поскольку цена предложения отражает только позицию продавца. Учитывая макроэкономическую ситуацию, сложившуюся в РФ, мировой финансовый кризис, замедление роста ВВП, увеличения время экспозиции на земельном рынке и пр. факторы, продавцы земли более охотно идут навстречу покупателям. Оценщик считает разумным, использовать поправку в размере -14% для земель с/х назначения в Саратовской обл..

**Назначение (категория земель).** Поправка учитывает зависимость цены объекта от типа разрешенного использования участка (категории земель). Наибольшей стоимостью обладают земли, отведенные под ИЖС, торговлю, земли промышленного назначения пользуются большим спросом вследствие высокой инвестиционной привлекательности. Земли сельскохозяйственного назначения в районах, прилегающих к большим мегаполисам, рассматриваются большинством инвесторов только с точки зрения потенциального перевода в другую категорию. Категории земель всех аналогов – земли с/х назначения. Корректировка составила 0%.

**Площадь.** Поправка обусловлена различием в площадях оцениваемых объектов и аналогов. Величина поправки определялась методом интерполяции на основании следующих данных. В качестве основы для корректировки стоимости оцениваемых объектов использовались

## ООО «СэнтралГруп»

отчет № 132/11/15-З/П об определении рыночной стоимости земельных участков  
«Коэффициенты корректировки удельной кадастровой стоимости земельного участка на размер его площади»<sup>2</sup>.

Таблица 1.

п./п.	Площадь участка объекта аналога (строка справа), кв.м.	до 5 000	от 5 000 до 10 000	от 10 000 до 50 000	от 50 000 до 100 000	от 100 000 до 250 000	от 250 000 до 500 000	от 500 000 до 1 000 000	от 1 000 000 до 2 500 000	от 2 500 000 до 5 000 000	от 5 000 000 и выше
	Площадь участка объекта оценки (столбик внизу), кв.м.										
		1,35	1,25	1,06	1,00	0,93	0,88	0,83	0,78	0,75	0,71
1	до 5 000 включительно	1,00	1,08	1,27	1,35	1,45	1,53	1,63	1,73	1,80	1,90
2	от 5 000 до 10 000 включительно	0,93	1,00	1,18	1,25	1,34	1,42	1,51	1,60	1,67	1,76
3	от 10 000 до 50 000 включительно	0,79	0,85	1,00	1,06	1,14	1,20	1,28	1,36	1,41	1,49
4	от 50 000 до 100 000 включительно	0,74	0,80	0,94	1,00	1,08	1,14	1,20	1,28	1,33	1,41
5	от 100 000 до 250 000 включительно	0,69	0,74	0,88	0,93	1,00	1,06	1,12	1,19	1,24	1,31
6	от 250 000 до 500 000 включительно	0,65	0,70	0,83	0,88	0,95	1,00	1,06	1,13	1,17	1,24
7	от 500 000 до 1 000 000 включительно	0,61	0,66	0,78	0,83	0,89	0,94	1,00	1,06	1,11	1,17
8	от 1 000 000 до 2 500 000 включительно	0,58	0,62	0,74	0,78	0,84	0,89	0,94	1,00	1,04	1,10
9	от 2 500 000 до 5 000 000 включительно	0,56	0,60	0,71	0,75	0,81	0,85	0,90	0,96	1,00	1,06
10	<b>і от 5 000 000 и выше</b>	<b>0,53</b>	<b>0,57</b>	<b>0,67</b>	<b>0,71</b>	<b>0,76</b>	<b>0,81</b>	<b>0,86</b>	<b>0,91</b>	<b>0,95</b>	<b>1,00</b>

Объекту оценки и каждому аналогу в соответствии с его площадью был присвоен коэффициент, и расчет корректирующей поправки производился по следующей формуле:

$K = Ko.o./Ko.a.$ , где

Ko.o. – Коэффициент поправки, соответствующий площади оцениваемого объекта

Ko.a. – Коэффициент поправки, соответствующий площади объекта-аналога

**Вывод.** Корректировка принимаются соответственно расчетным значениям.

Расчет весовых коэффициентов в сравнительном подходе производился по формуле:

$$K = \frac{(|S_A| + 1) / (|S_{1...n}| + 1)}{(|S_A| + 1) / (|S_1| + 1) + (|S_A| + 1) / (|S_2| + 1) + \dots + (|S_A| + 1) / (|S_n| + 1)}$$

Где,

K – искомый весовой коэффициент;

n – номер аналога

$S_A$  - сумма корректировок по всем аналогам;

$S_{1...n}$  - сумма корректировок аналога, для которого производится расчет;

$S_1$  - сумма корректировок 1 –го аналога;

$S_2$  - сумма корректировок 2-го аналога;

<sup>2</sup> «Проблемы кадастровой оценки земельных участков под промышленными объектами в поселениях (модель влияния размера земельного участка на его рыночную стоимость», Власов Александр Данилович, директор Сибирского научного центра «Экопрогноз» (г. Новосибирск), опубликовано в журнале *Имущественные отношения в РФ* №1(40) 2005, <http://www.niec.ru/Met/met006.htm>



## ООО «СэнтралГруп»

отчет № 132/11/15-3/П об определении рыночной стоимости земельных участков

$S_n$  - сумма корректировок n-го аналога.

Данную формулу можно упростить, умножив числитель и знаменатель на  $1/(|S_A|+1)$ , в результате получим

$$K = \frac{1/(|S_{1...n}|+1)}{1/(|S_1|+1) + 1/(|S_2|+1) + \dots + 1/(|S_n|+1)}$$

### Расчет рыночной стоимости Объектов оценки с применением метода сравнения

продаж.

Таблица 13. Расчет рыночной стоимости земельного участка

Элемент сравнения	Единица измер.	Объекты сравнения			
		оцениваемый	1	2	3
<b>Цена продажи</b>	руб.		<b>1 500 000</b>	<b>1 750 000</b>	<b>3 500 000</b>
Общая площадь	кв.м.	<b>1 168 233,33</b>	<b>440 000</b>	<b>366 000</b>	<b>820 000</b>
Стоимость за ед. общей площади	руб./кв.м.		3,41	4,78	4,27
<b>Корректировки</b>	( Все корректировки производятся от сопоставимого объекта к оцениваемому. )				
<b>Имущественные права</b>	Вид права	собственность	собственность	собственность	собственность
Корректировка	%		<b>0,0</b>	<b>0,0</b>	<b>0,0</b>
Скорректированная цена	руб./кв.м.		3,4	4,8	4,3
<b>Условия финансирования</b>		рыночные	рыночные	рыночные	рыночные
Корректировка	%		<b>0,0</b>	<b>0,0</b>	<b>0,0</b>
Скорректированная цена	руб./кв.м.		3,4	4,8	4,3
<b>Условия продажи</b>		рыночные	рыночные	рыночные	рыночные
Корректировка	%		<b>0,0</b>	<b>0,0</b>	<b>0,0</b>
Скорректированная цена	руб./кв.м.		3,4	4,8	4,3
<b>Условия рынка (время продажи)</b>		ноя.15	ноя.15	ноя.15	ноя.15
Корректировка	%		<b>0,0</b>	<b>0,0</b>	<b>0,0</b>
Скорректированная цена	руб./кв.м.		3,4	4,8	4,3
<b>Уторговывание</b>					
Корректировка	%		<b>-14</b>	<b>-14</b>	<b>-14</b>
Скорректированная цена	руб./кв.м.		2,9	4,1	3,7
<b>Местоположение</b>		Саратовская обл.	Саратовская обл.	Саратовская обл.	Саратовская обл.
Корректировка	%		0	0	0
Скорректированная цена	руб./кв.м.		2,9	4,1	3,7
<b>назначение земель</b>		с/х	с/х	с/х	с/х
Корректировка	%		0	0	0
Скорректированная цена	руб./кв.м.		2,9	4,1	3,7
<b>Физические характеристики:</b>					
<b>Корректировка на различие в площади земельного участка</b>	кв.м.	1 168 233,33	440 000	366 000	820 000
Корректировка	%		<b>-11%</b>	<b>-11%</b>	<b>-6%</b>
Скорректированная цена	руб./кв.м.		2,6	3,7	3,5
Корректировка	%		0	0	0
<b>Скорректированная цена</b>	руб./кв.м.		<b>2,6</b>	<b>3,7</b>	<b>3,5</b>
<b>Для выводов:</b>					
Общая валовая коррекция	руб./кв.м.		0,8	1,1	0,8
в % от первонач. величины		65,6%	23%	23%	19%
		0,8	0,77	0,77	0,81
Весовой коэффициент		<b>100,0%</b>	<b>32,9%</b>	<b>32,9%</b>	<b>34,1%</b>
<b>Стоимость за ед. общей площади</b>	руб./кв.м.	<b>3,25</b>	0,86	1,21	1,18

**ООО «СэнтралГруп»**

отчет № 132/11/15-3/П об определении рыночной стоимости земельных участков

Таким образом, рыночная стоимость 1 сотки. с/х надела в рамках сравнительного подхода составила 325 руб.

Таким образом, рыночная стоимость земельных участков в рамках сравнительного подхода составила: **113 902 750 руб.**

*В том числе:*

№ п/п	Кадастровый номер участка	Рыночная стоимость участков, руб.
1	64:12:030101:16	11 212 500,00
2	64:12:030101:14	3 867 500,00
3	64:12:030101:17	6 630 000,00
4	64:12:030101:19	3 298 750,00
5	64:12:030101:21	9 815 000,00
6	64:12:030103:18	2 567 500,00
7	64:12:030101:40	6 760 000,00
8	64:12:030101:13	4 420 000,00
9	64:12:030101:11	2 210 000,00
10	64:12:030103:16	2 275 000,00
11	64:12:020101:28	7 075 250,00
12	64:12:030103:17	1 072 500,00
13	64:12:020101:14	14 326 000,00
14	64:12:020101:29	5 928 000,00
15	64:12:020102:12	3 952 000,00
16	64:12:020102:11	5 928 000,00
17	64:12:020105:73	3 952 000,00
18	64:12:020101:13	4 446 000,00
19	64:12:020106:70	494 000,00
20	64:12:020106:72	494 000,00
21	64:12:020106:67	494 000,00
22	64:12:020106:64	494 000,00
23	64:12:020106:66	494 000,00
24	64:12:020106:73	494 000,00
25	64:12:020106:71	494 000,00
26	64:12:020106:74	988 000,00
27	64:12:020106:69	494 000,00
28	64:12:020106:65	494 000,00
29	64:12:020106:68	494 000,00
30	64:12:020101:27	8238750

## ООО «СэнтралГруп»

отчет № 132/11/15-3/П об определении рыночной стоимости земельных участков

### 14.2. Согласование результатов оценки рыночной стоимости Объекта оценки

Результаты, полученные разными методами, демонстрируют некоторый разброс значений стоимости.

Для того чтобы дать как можно более четкий и однозначный ответ относительно величины стоимости объекта недвижимости, мы провели итоговое согласование значений, полученных на основе применения разных подходов.

При выводе итоговой величины стоимости следует руководствоваться, прежде всего, целью оценки, а также количеством и качеством информации, имеющейся по каждому методу.

Рыночная стоимость объекта оценки определялась как средневзвешенная от результатов, полученных различными подходами к оценке.

Для согласования результатов, полученных различными подходами, оценщиками используется метод анализа иерархий (МАИ).

Проблема согласования результатов в этом случае представляется в виде иерархии:

- Верхний уровень – рыночная стоимость;
- Промежуточный уровень – критерии согласования:

А) возможность отразить действительные намерения потенциального инвестора и продавца;

Б) тип, качество, обширность данных, на основе которых проводится анализ;

В) способность параметров используемых методов учитывать конъюнктурные колебания;

Г) способность учитывать специфические особенности объекта, влияющие на его стоимость (местонахождение, размер, потенциальная доходность).

- Нижний уровень – набор альтернатив – результаты, полученные различными методами оценки.

После иерархического воспроизведения проблемы устанавливаются приоритеты критериев и оценивается каждая из альтернатив по критериям. В МАИ элементы задачи сравниваются попарно по отношению к их воздействию на общую для них характеристику. Система парных сведений приводит к результату, который может быть представлен в виде обратно симметричной матрицы. Элементом матрицы  $a(i,j)$  является интенсивность проявления элемента иерархии  $i$  относительно элемента иерархии  $j$ , оцениваемая по шкале интенсивности от 1 до 9, где оценки имеют следующий смысл:

- 1 - равная важность;
- 3 - умеренное превосходство одного над другим;
- 5 - существенное превосходство одного над другим;
- 7 - значительное превосходство одного над другим;
- 9 - очень сильное превосходство одного над другим;

## ООО «СэнтралГруп»

отчет № 132/11/15-З/П об определении рыночной стоимости земельных участков

2, 4, 6, 8 - соответствующие промежуточные значения.

Если при сравнении одного фактора  $i$  с другим  $j$  получено  $a(i,j) = b$ , то при сравнении второго фактора с первым получаем  $a(j,i) = 1/b$ .

Сравнение элементов А и Б в основном проводится по следующим критериям:

- какой их них важнее или имеет большее воздействие;
- какой из них более вероятен.

Относительная сила, величина или вероятность каждого отдельного объекта в иерархии определяется оценкой соответствующего ему элемента собственного вектора матрицы приоритетов, нормализованного к единице. Процедура определения собственных векторов матриц поддается приближению с помощью вычисления геометрической средней.

Согласование результатов оценки не требуется, т.к. применялся только один подход: сравнительный.

**ООО «СэнтралГруп»**

отчет № 132/11/15-3/П об определении рыночной стоимости земельных участков

**15.Итоговое заключение о рыночной стоимости.****Итоговая величина рыночной стоимости Объектов оценки:****земельных участков общей площадью 3504,7 га., расположенных в Екатериновском р-не,****Саратовской области, по состоянию на 01 ноября 2015 составляет:****113 902 750рублей****(Сто тринадцать миллионов девятьсот две тысячи семьсот пятьдесят)****В том числе:**

№ п/п	Кадастровый номер участка	Площадь, га	Местоположение участка	Рыночная стоимость участков, руб.
1	64:12:030101:16	345	Саратовская область, Екатериновский район; земли с/х назначения; находится примерно в 5,5 км по направлению на северо-восток от ориентира граница с. Комаровка	11 212 500,00
2	64:12:030101:14	119	Саратовская область, Екатериновский район; земли с/х назначения; находится примерно в 4,1 км по направлению на северо-восток от ориентира граница с. Комаровка	3 867 500,00
3	64:12:030101:17	204	Саратовская область, Екатериновский район; земли с/х назначения; находится примерно в 5,8 км по направлению на север от ориентира граница с. Комаровка	6 630 000,00
4	64:12:030101:19	101,5	Саратовская область, Екатериновский район; земли с/х назначения; находится примерно в 5,5 км по направлению на север от ориентира граница с. Комаровка	3 298 750,00
5	64:12:030103:21	302	Саратовская область, Екатериновский район; земли с/х назначения; находится примерно в 3,8 км по направлению на восток от ориентира с. Комаровка	9 815 000,00
6	64:12:030103:18	79	Саратовская область, Екатериновский район; земли с/х назначения; находится примерно в 5,2 км по направлению на северо-восток от ориентира граница с. Комаровка	2 567 500,00
7	64:12:030101:40	208	Саратовская область, Екатериновский район; земли с/х назначения; находится примерно в 6,5 км по направлению на северо-восток от ориентира граница с. Комаровка	6 760 000,00
8	64:12:030101:13	136	Саратовская область, Екатериновский район; земли с/х назначения; находится примерно в 5 км по направлению на северо-восток от ориентира граница с. Комаровка	4 420 000,00
9	64:12:030101:11	68	Саратовская область, Екатериновский район; земли с/х назначения; находится примерно в 2,5 км по направлению на северо-восток от ориентира граница с. Комаровка	2 210 000,00
10	64:12:030103:16	70	Саратовская область, Екатериновский район; земли с/х назначения; находится примерно в 7,6 км по направлению на северо-восток от ориентира граница с. Комаровка	2 275 000,00
11	64:12:020101:28	217,7	Саратовская область, Екатериновский район; земли с/х назначения; находится примерно в 4,5 км по направлению на северо-восток от ориентира граница с. Бакуры, справа от ГЛФ-урочища Попов Пчельник	7 075 250,00
12	64:12:030103:17	33	Саратовская область, Екатериновский район; земли с/х назначения; находится примерно в 6,5 км по направлению на северо-восток от ориентира граница с. Комаровка	1 072 500,00
13	64:12:020101:14	440,8	Саратовская область, Екатериновский район; земли с/х назначения; Саратовская область, Екатериновский район, находится примерно в 6,3 км по направлению на север от с. Бакуры	14 326 000,00

## ООО «СэнтралГруп»

отчет № 132/11/15-3/П об определении рыночной стоимости земельных участков

14	64:12:020101:29	182,4	Саратовская область, Екатериновский район; земли с/х назначения; находится примерно в 9,5 км по направлению на север от ориентира граница с. Бакуры, справа от Красного пруда, граничащий с севера с землями Пензенской обл.	5 928 000,00
15	64:12:020102:12	121,6	Саратовская область, Екатериновский район; земли с/х назначения; находится примерно в 6,2 км по направлению на северо-запад от ориентира граница с. Бакуры	3 952 000,00
16	64:12:020102:11	182,4	Саратовская область, Екатериновский район; земли с/х назначения; находится примерно в 5,5 км по направлению на северо-запад от ориентира граница с. Бакуры	5 928 000,00
17	64:12:020105:73	121,6	Саратовская область, Екатериновский район; земли с/х назначения; находится примерно в 5 км по направлению на юг от ориентира с. Бакуры	3 952 000,00
18	64:12:020101:13	136,8	Саратовская область, Екатериновский район; земли с/х назначения; находится примерно в 7 км по направлению на северо-запад от ориентира граница с. Бакуры	4 446 000,00
19	64:12:020106:70	15,2	Саратовская область, Екатериновский район; земли с/х назначения; находится примерно в 5,195 км по направлению на юго-запад от ориентира граница с. Бакуры, справа от автодороги Бакуры-Екатериновка	494 000,00
20	64:12:020106:72	15,2	Саратовская область, Екатериновский район; земли с/х назначения; находится примерно в 5,325 км по направлению на юго-запад от ориентира граница с. Бакуры, справа от автодороги Бакуры-Екатериновка	494 000,00
21	64:12:020106:67	15,2	Саратовская область, Екатериновский район; земли с/х назначения; находится примерно в 5 км по направлению на юго-запад от ориентира граница с. Бакуры, справа от автодороги Бакуры-Екатериновка	494 000,00
22	64:12:020106:64	15,2	Саратовская область, Екатериновский район; земли с/х назначения; находится примерно в 1,5 км по направлению на юго-восток от ориентира граница с. Бакуры	494 000,00
23	64:12:020106:66	15,2	Саратовская область, Екатериновский район; земли с/х назначения; находится примерно в 2,3 км по направлению на юго-запад от ориентира граница с. Бакуры	494 000,00
24	64:12:020106:73	15,2	Саратовская область, Екатериновский район; земли с/х назначения; находится примерно в 5,39 км по направлению на юго-запад от ориентира граница с. Бакуры, справа от автодороги Бакуры-Екатериновка	494 000,00
25	64:12:020106:71	15,2	Саратовская область, Екатериновский район; земли с/х назначения; Саратовская область, Екатериновский район, находится примерно в 5,26 км по направлению на юго-запад от ориентира граница с. Бакуры, справа от автодороги Бакуры-Екатериновка	494 000,00
26	64:12:020106:74	30,4	Саратовская область, Екатериновский район; земли с/х назначения; находится примерно в 5,455 км по направлению на юго-запад от ориентира граница с. Бакуры, справа от автодороги Бакуры-Екатериновка	988 000,00
27	64:12:020106:69	15,2	Саратовская область, Екатериновский район; земли с/х назначения; находится примерно в 5,13 км по направлению на юго-запад от ориентира граница с. Бакуры, справа от автодороги Бакуры-Екатериновка	494 000,00
28	64:12:020106:65	15,2	Саратовская область, Екатериновский район; земли с/х назначения; находится примерно в 2,4 км по направлению на юго-запад от ориентира граница с. Бакуры	494 000,00
29	64:12:020106:68	15,2	Саратовская область, Екатериновский район; земли с/х назначения; находится примерно в 5,065 км по направлению на юго-запад от ориентира граница с. Бакуры, справа от автодороги Бакуры-Екатериновка	494 000,00

## ООО «СэнтралГруп»

отчет № 132/11/15-З/П об определении рыночной стоимости земельных участков

30	64:12:020101:27	253,5	Саратовская область. Екатериновский район; земли с/х назначения; находится примерно в 9 км по направлению на северо-восток от ориентира граница с. Бакуры, северной частью граничит с землями Пензенской обл.	8238750
----	-----------------	-------	---	---------

Настоящее заключение необходимо рассматривать только совместно с полным текстом настоящего Отчета.

Оценка произведена, а Отчет составлен в соответствии с действующим законодательством РФ, а также Российскими стандартами оценки (РСО).

Оценщик



Победоносцев А.Г.

01 ноября 2015 г.

**16.Список используемой литературы.**

1. Федерального закона № 135-ФЗ от 29 июля 1998года «Об оценочной деятельности в Российской Федерации» (далее - Федеральный закон);
2. Федерального стандарта оценки Общие понятия оценки, подходы и требования к проведению оценки (ФСО № 1), утвержденного Приказом Минэкономразвития России от 20 июля 2007 г. N 256.
3. Федерального стандарта оценки Цель оценки и виды стоимости Требования к отчету об оценке (ФСО № 2), утвержденного Приказом Минэкономразвития России от 20 июля 2007 г. N255.
4. Федерального стандарта оценки Требования к отчету об оценке (ФСО № 3), утвержденного Приказом Минэкономразвития России от 20 июля 2007 г. N 254.
5. «Методические рекомендации по определению рыночной стоимости земельных участков», утверждены распоряжением Минимущества РФ от 31.07.2002 № 2314-р.
6. Методические рекомендации по определению рыночной стоимости права аренды земельных участков, утверждены распоряжением Минимущества России от 10 2003 № 1102-р.
7. Болдырев, Федоров, Введение в теорию оценки недвижимости, М, 1997г.
8. Григорьев, Островский, Оценка предприятия, имущественный подход, М, 1998г.
9. Коростелев, Оценка недвижимости, М, 1998г.
10. Оценка рыночной стоимости недвижимости. Под ред. Рутгайзера В. М., 1998г.
11. Тарасевич Е. И. Оценка недвижимости.
12. Дубров А.М., Мхитарян В.С., Трошин Л.И. Многомерные статистические методы: Учебник. – М.: Финансы и статистика, 2000г.
13. Материалы сети Интернет



## ООО «СэнтралГруп»

отчет № 132/11/15-3/П об определении рыночной стоимости земельных участков

### 17.Перечень документов Заказчика.

Документы, представленные Заказчиком, хранятся в архиве Оценщика.

№ п/п	Наименование
1	Свидетельство о государственной регистрации собственности земельных участков общей площадью 3504,7 га. (30 шт.)

### 18.Перечень документов Оценщика.

№ п/п	Наименование	Количество листов
1	Копии документов организации Оценщика	2
2	Копия документов РОО	1
3	Копии документов Победоносцева А.Г.	3

## **Приложение 1**

**Аналоги.**

# ООО «СэнтралГруп»

отчет № 132/11/15-3/П об определении рыночной стоимости земельных участков

http://www.rezemat.ru/land/146848/ (128) Входящие - vioger@bk.ru... Продам земельный участ...

Страница Безопасность Сервис

## Участок

Поделиться **Реклама**

### Продам земельный участок 44.0 гектара в Гривки с., Екатериновском районе, Саратовской области

Екатериновка - Калининск, Гривки с.  
Лот № 146848 (Размещен 14.06.2013)


Площадь	Цена	Цена за сотку
44.00 Га	1 000 000 р	227 р
	19 321 \$	4 \$
	17 419 €	4 €

#### Контакты

+7-917-210-41-26  
Юрий


#### Участок

Категория земель: земля сельскохозяйственного назначения  
Вид разрешенного использования: ведение сельского хозяйства  
Вид права: собственность




#### Продажа дачных участков

Продажа дачных участков! Дачные участки в Подмосковье от 9 000 руб./сотка!  
Береговая линия Новополисовское шоссе  
Берег, парковка  
регистрация. Адрес и телефон



#### Квартира



Ты бы вы другой от  
мы ценим твое мнение  
РЕГИСТРИРУЙС И ПОЛУЧАЙ ВОЗНАГРАЖД  
Регистра



**Приложение 2**

**Документы оценщика.**

# ООО «СэнтралГруп»

отчет № 132/11/15-3/П об определении рыночной стоимости земельных участков



Общество с ограниченной ответственностью - БИН Страхование - (ООО «БИН Страхование») Россия, 115008, Москва, Ул. Шарикоподшипниковская, д. 13, стр.62; тел.: (495) 921-0000, факс (495) 223-5202 ИНН 7717115093, КПП 775001001, ОГРН 54812987, ОГРН 1027739013202, Лицензия ФСФР С № 3487 77

**ПОЛИС № 1 00 1401 00 47001 901844**

страхования гражданской ответственности юридического лица, с которым оценщик заключил трудовой договор, за нарушение договора на проведение оценки и причинение вреда имуществу третьих лиц

г.Москва

«30» июня 2015г.

Настоящий Полис заключен на основании Заявления на страхование от «30» июня 2015г. (Приложение №2) и «Правил страхования гражданской ответственности оценщика и юридического лица, с которым оценщик заключил трудовой договор» от «20» ноября 2014г. (Приложение №1) (далее – Правила страхования) о нижеследующем:

<b>СТРАХОВАТЕЛЬ:</b>	<b>Общество с ограниченной ответственностью «Сэнтрал Групп», ИНН 7709518701</b>
<b>ОБЪЕКТ СТРАХОВАНИЯ:</b>	Объектом страхования по договору страхования ответственности юридического лица, с которым оценщик заключил трудовой договор, являются не противоречащие законодательству Российской Федерации имущественные интересы Страхователя связанные с его риском гражданской ответственности по обязательствам, возникающим вследствие причинения убытков Выгодоприобретателям, включая причинение вреда имуществу, при осуществлении оценочной деятельности, за нарушение договора на проведение оценки и (или) в результате нарушения страхователем требований к осуществлению оценочной деятельности, предусмотренных положениями Федерального закона "Об оценочной деятельности в Российской Федерации", нарушения федеральных стандартов оценки, иных нормативных правовых актов российской федерации в области оценочной деятельности, стандартов и правил оценочной деятельности.
<b>ЗАСТРАХОВАННОЕ ЛИЦО:</b>	<b>Победоносцев Антон Георгиевич</b> Паспорт: 4515 016397, Адрес регистрации: Москва, г. Зеленоград, д. 828Б, кв. 63
<b>ВИДЫ ОЦЕНОЧНОЙ ДЕЯТЕЛЬНОСТИ:</b>	согласно Заявлению на страхование (Приложение № 2 к Полису)
<b>ВЫГОДОПРИБОРИТЕЛЬ:</b>	Договор считается заключенным в пользу лиц, которым может быть причинен вред (Выгодоприобретатели), даже если договор заключен в пользу Страхователя или иного лица, ответственных за причинение вреда, либо в договоре не сказано, в чью пользу он заключен
<b>СТРАХОВОЙ СЛУЧАЙ:</b>	Страховым случаем по договору страхования ответственности оценщика является установленный вступившим в законную силу решением арбитражного суда или признанный страховщиком факт причинения ущерба действиями (бездействием) оценщика в результате нарушения требований федеральных стандартов оценки, стандартов и правил оценочной деятельности, установленных саморегулируемой организацией оценщиков, членом которой являлся оценщик на момент причинения ущерба.
<b>СТРАХОВАЯ СУММА:</b>	3 000 000,00 (Три миллиона) рублей 00 копеек
<b>СТРАХОВАЯ ПРЕМИЯ:</b>	4 920,00 (Четыре тысячи девятьсот двадцать) рублей 00 копеек, оплата единовременно на счет Страховщика
<b>ТАРИФ:</b>	0,164%
<b>ФРАНШИЗА:</b>	отсутствует
<b>ОСОБЫЕ УСЛОВИЯ:</b>	В сумму страхового возмещения, подлежащего выплате Страховщиком при наступлении страхового случая по настоящему Полису, включаются следующие расходы: а) реальный ущерб: - убытки от недооценки (переоценки) имущества в результате занижения (завышения) его стоимости; - сумму неуплаченного налога на имущество, которую должно уплатить или уплатил потребитель услуг Оценщика в результате занижения стоимости имущества (сумма, подлежащая выплате, определяется по результатам проверок налоговых органов); - расходы, которые требуется понести для восстановления (приобретения) имущественных прав, утраченных в результате допущенных ошибок при проведении оценки объекта оценки; - иные убытки, подтвержденные документально;
<b>СРОК СТРАХОВАНИЯ:</b>	С 00 часов 00 минут «01» июля 2015г., но не ранее дня уплаты Страхователем страховой премии, и действует по 24 часа 00 минут «30» июня 2016г.

**СТРАХОВЩИК:**

ООО «БИН Страхование»  
г. Москва, ул. Шарикоподшипниковская, д. 13, стр.62  
ИНН 7717115093, КПП 775001001  
р/с 40701810600050000010  
в ОАО «БИНБАНК» г. Москва,  
к/с 30101810200000000205

Зам, начальника отдела

/М.Г. Таболкина

**СТРАХОВАТЕЛЬ:**

ООО «Сэнтрал Групп»  
109052, г. Москва, ул. Нижегородская, д.104, корп.3, пом.1,  
ком.3  
ИНН 7709518701, КПП772201001  
С Правилами страхования ознакомлен.  
Экземпляр Правил страхования получил.

Генеральный директор

/Стоянова В.Г.



**ОБЩЕРОССИЙСКАЯ ОБЩЕСТВЕННАЯ ОРГАНИЗАЦИЯ  
„РОССИЙСКОЕ ОБЩЕСТВО ОЦЕНЩИКОВ”**

**СВИДЕТЕЛЬСТВО**  
о членстве в саморегулируемой организации оценщиков

Общероссийская общественная организация «Российское общество оценщиков» зарегистрирована Федеральной регистрационной службой в едином государственном реестре саморегулируемых организаций оценщиков 9 июля 2007 г. регистрационный № 0003.

Оценщик:

Победоносцев Антон Георгиевич  
*(фамилия, имя и отчество)*

паспорт: серия 4504 № 092246, выдан 24.09.2002г.  
ОВД №2 УВД Зеленоградского округа г. Москвы  
*(орган, выдавший документ)*

включен в реестр членов РОО:  
«11» июня 2008г., регистрационный № 004585  
Оценщик имеет право осуществлять оценочную деятельность на всей территории Российской Федерации в соответствии с Федеральным законом «Об оценочной деятельности в Российской Федерации» №135-ФЗ от 29.07.1998г.

Срок действия настоящего свидетельства 3 года с даты выдачи.  
Выдано «06» декабря 2014 года.

Президент

  
С.А. Табакова



0018881 \*

# ООО «СэнтралГруп»

отчет № 132/11/15-3/П об определении рыночной стоимости земельных участков



**Общество с ограниченной ответственностью «БИН Страхование» (ООО «БИН Страхование»)**  
 Россия, 115088, г. Москва, ул. Шарикоподшипниковская, д. 13, стр. 62; тел.: (495) 921-2000, факс (495) 223-5202  
 ИНН 7717115093, КПП 775001001, ОГРН 1027739013202, Лицензия ФСФР С №3487 77

**ПОЛИС № 1 00 1401 14 00001 901840**

страхования гражданской ответственности юридического лица, с которым оценщик заключил трудовой договор,  
 за нарушение договора на проведение оценки и причинение вреда имуществу третьих лиц

г.Москва

«06» мая 2015г.

Настоящий Полис удостоверяет факт заключения договора страхования гражданской ответственности оценщиков № 1 00 1401 00 47001 901840 на основании Заявления на страхование (Приложение №2) и «Правил страхования гражданской ответственности оценщика и юридического лица, с которым оценщик заключил трудовой договор» от «20» ноября 2014г. (Приложение №1) (далее – Правила страхования) о нижеследующем:

<b>СТРАХОВАТЕЛЬ:</b>	Общество с ограниченной ответственностью «Сэнтрал Групп»
<b>ОБЪЕКТ СТРАХОВАНИЯ:</b>	Объектом страхования по договору страхования ответственности юридического лица, с которым оценщик заключил трудовой договор, являются не противоречащие законодательству Российской Федерации имущественные интересы Страхователя связанные с его риском гражданской ответственности по обязательствам, возникающим вследствие причинения убытков Выгодоприобретателям, включая причинение вреда имуществу, при осуществлении оценочной деятельности, за нарушение договора на проведение оценки и (или) в результате нарушения страхователем требований к осуществлению оценочной деятельности, предусмотренных положениями Федерального закона "Об оценочной деятельности в Российской Федерации", нарушения федеральных стандартов оценки, иных нормативных правовых актов российской федерации в области оценочной деятельности, стандартов и правил оценочной деятельности.
<b>ЗАСТРАХОВАННЫЕ ЛИЦА:</b>	Общество с ограниченной ответственностью «Сэнтрал Групп»
<b>ВИДЫ ОЦЕНОЧНОЙ ДЕЯТЕЛЬНОСТИ</b>	согласно Заявлению на страхование (Приложение № 2 к Договору)
<b>ВЫГОДОПРИБРЕТАТЕЛЬ:</b>	Договор считается заключенным в пользу лиц, которым может быть причинен вред (Выгодоприобретатели), даже если договор заключен в пользу Страхователя или иного лица, ответственных за причинение вреда, либо в договоре не сказано, в чью пользу он заключен
<b>СТРАХОВОЙ СЛУЧАЙ:</b>	Страховым случаем по договору страхования ответственности юридического лица, с которым оценщик заключил трудовой договор, является возникновение обязанности Страхователя возместить убытки, причиненные имущественным интересам выгодоприобретателей, включая вред причиненный имуществу выгодоприобретателей, а также возникновение ответственности Страхователя за нарушение договора на проведение оценки в результате нарушения требований к осуществлению оценочной деятельности, предусмотренных положениями Федерального Закона «Об оценочной деятельности в Российской Федерации», нарушения федеральных стандартов оценки, иных нормативных правовых актов российской федерации в области оценочной деятельности, стандартов и правил оценочной деятельности, допущенных Страхователем при осуществлении оценочной деятельности.
<b>СТРАХОВАЯ СУММА:</b>	5 000 000,00 (Пять миллионов) рублей 00 копеек
<b>СТРАХОВАЯ ПРЕМИЯ:</b>	6 500,00 (Шесть тысяч пятьсот) рублей 00 копеек, оплата единовременно на счет Страховщика
<b>ФРАНШИЗА:</b>	отсутствует
<b>ОСОБЫЕ УСЛОВИЯ:</b>	В сумму страхового возмещения, подлежащего выплате Страховщиком при наступлении страхового случая по настоящему Полису, включаются следующие расходы: а) реальный ущерб: - убытки от недооценки (переоценки) имущества в результате занижения (завышения) его стоимости; - сумму неуплаченного налога на имущество, которую должно уплатить или уплатит потребитель услуг Оценщика в результате занижения стоимости имущества (сумма, подлежащая выплате, определяется по результатам проверок налоговых органов); - расходы, которые требуется понести для восстановления (приобретения) имущественных прав, утраченных в результате допущенных ошибок при проведении оценки объекта оценки; - иные убытки, подтвержденные документально;
<b>СРОК СТРАХОВАНИЯ:</b>	С 00 часов 00 минут «21» мая 2015г., но не ранее дня уплаты Страхователем страховой премии (первого страхового взноса), и действует по 24 часа 00 минут «20» мая 2016г.

ООО «БИН Страхование»  
 Заместитель начальника отдела



М.Г. Таболкина



# ООО «СэнтралГруп»

отчет № 132/11/15-3/П об определении рыночной стоимости земельных участков



**МИНИСТЕРСТВО  
ЭКОНОМИЧЕСКОГО РАЗВИТИЯ  
РОССИЙСКОЙ ФЕДЕРАЦИИ**

**ФЕДЕРАЛЬНАЯ СЛУЖБА  
ГОСУДАРСТВЕННОЙ РЕГИСТРАЦИИ,  
КАДАСТРА И КАРТОГРАФИИ  
(РОСРЕЕСТР)**

Воронцово поле ул., д. 4а, Москва, 109028  
тел.: (495) 917-15-24

28.11.2014 07-07400/14

№  
11237/314-Ю 25.11.2014  
на № от

Исполнительному директору  
Общероссийской общественной  
организации "Российское общество  
оценщиков"

Заякину С.Д.

а/я 308,  
г. Москва, 107078

## ВЫПИСКА

из единого государственного реестра саморегулируемых организаций оценщиков

Полное наименование некоммерческой организации	Общероссийская общественная организация "Российское общество оценщиков"
Официальное сокращенное наименование некоммерческой организации	РОО
Место нахождения некоммерческой организации	107078, г. Москва, ул. 1-й Басманный пер., д. 2а, стр. 1
Руководитель некоммерческой организации (единоличный исполнительный орган)	Исполнительный директор – Заякин Сергей Дмитриевич
Дата включения сведений о некоммерческой организации в единый государственный реестр саморегулируемых организаций оценщиков	09.07.2007
Номер некоммерческой организации в едином государственном реестре саморегулируемых организаций оценщиков	0003

Заместитель начальника Управления  
по контролю и надзору в сфере  
саморегулируемых организаций

М.Г. Соколова

ООО «СэнтралГруп»

отчет № 132/11/15-3/П об определении рыночной стоимости земельных участков



Форма №

Р 5 0 0 0 3

Федеральная налоговая служба  
**СВИДЕТЕЛЬСТВО**

о внесении записи в Единый государственный реестр юридических лиц

Настоящим подтверждается, что в соответствии с Федеральным законом "О государственной регистрации юридических лиц и индивидуальных предпринимателей" в Единый государственный реестр юридических лиц внесена запись о государственной регистрации изменений, вносимых в учредительные документы юридического лица

Общество с ограниченной ответственностью "Сэнтрал Групп"

(полное фирменное наименование юридического лица на русском языке с указанием организационно-правовой формы)

ООО "Сэнтрал Групп"

(сокращенное фирменное наименование юридического лица на русском языке)

Основной государственный регистрационный номер 

1	0	3	7	7	8	9	0	1	3	6	1	3
---	---	---	---	---	---	---	---	---	---	---	---	---

01      декабрь      2010      за государственным регистрационным номером  
(число)      (месяц прописью)      (год)

9	1	0	7	7	4	8	4	8	0	1	6	0
---	---	---	---	---	---	---	---	---	---	---	---	---

Межрайонная инспекция Федеральной налоговой службы № 46 по г. Москве  
(наименование регистрирующего органа)

Старший государственный  
налоговый инспектор  
Межрайонной ИФНС России  
№ 46 по г. Москве




Илларионова Т. В.

(подпись, ФИО)

МП


ООО «СэнтралГруп»

отчет № 132/11/15-3/П об определении рыночной стоимости земельных участков



**Приложение 3**

**Документы Заказчика.**



Форма №

Р 5 0 0 0 0 3

# Федеральная налоговая служба СВИДЕТЕЛЬСТВО

о внесении записи в Единый государственный реестр юридических лиц

Настоящим подтверждается, что в соответствии с Федеральным законом "О государственной регистрации юридических лиц и индивидуальных предпринимателей" в Единый государственный реестр юридических лиц внесена запись о государственной регистрации изменений, вносимых в учредительные документы юридического лица

Общество с ограниченной ответственностью "Сэнтрал Групп"  
(полное фирменное наименование юридического лица на русском языке с указанием организационно-правовой формы)

ООО "Сэнтрал Групп"  
(сокращенное фирменное наименование юридического лица на русском языке)

Основной государственный регистрационный номер 1 0 3 7 7 8 9 0 1 3 6 1 3

01      декабри      2010  
(число)    (месяц прописью)    (год)

за государственным регистрационным номером


9 1 0 7 7 4 8 4 8 0 1 6 0

Межрайонная инспекция Федеральной налоговой службы № 46 по г. Москве  
(наименование регистрирующего органа)

Старший государственный  
налоговый инспектор  
Межрайонной ИФНС России  
№ 46 по г. Москве



И. Марионова Т. В.  
(подпись, ФИО)



серия 77 №013305950



МИНФИН РОССИИ  
 ФЕДЕРАЛЬНАЯ НАЛОГОВАЯ СЛУЖБА  
 УФНС РОССИИ ПО Г. МОСКВЕ  
 ИНСПЕКЦИЯ  
 ФЕДЕРАЛЬНОЙ НАЛОГОВОЙ СЛУЖБЫ  
 № 22 ПО Г. МОСКВЕ  
 (УФНС России № 22 по г. Москве)  
 м. Сягуновская, д. 14, г. Москва, 111024  
 Телефон: (495) 649 39 42; факс (495) 649 39 45  
 E-mail: vdmn22@mosnalog.ru

ООО "Сэнтрал Групп"  
 ИНН/КПП: 7709518701/772201001  
 109316, РОССИЯ, Москва г. МЕЛЬНИКОВА ул., 1

*26.11.2009 № 14-16/01*  
 На № \_\_\_\_\_

Инспекция ФНС России № 22 по г. Москве, рассмотрев Ваше обращение по вопросу предоставления Уведомления о возможности применения упрощенной системы налогообложения, сообщает, что на основании заявления ООО "Сэнтрал Групп" (ИНН/КПП 7709518701/772201001) от 20.11.2009г. применяет УСН с 01.01.2010г., Уведомление о возможности применения упрощенной системы налогообложения № 1969 от 18.12.2009г., применяемый объект налогообложения - доходы.

Заместитель начальника инспекции  
 Советник государственной  
 гражданской службы РФ 2 класса

Романичева С.Ф.

Исп. Иванова П.С.  
 т. 649 39 57, мест 74-315

**ПОЛИС № 5 00 9001 14 47001 901474**  
**страхования ответственности оценщиков**

г. Москва

«19» мая 2014г.

Настоящий Полис (договор) удостоверяет факт заключения договора страхования ответственности оценщиков на основании Заявления на страхование ответственности оценщиков от 15.05.2014г. (Приложение №1) и «Правил страхования гражданской ответственности оценщиков» от 07.10.2013г. (Приложение №2), далее – Правила страхования, о нижеследующем:

<b>СТРАХОВАТЕЛЬ:</b>	<b>ООО «Сэнтрал Групп»</b>
<b>ОБЪЕКТ СТРАХОВАНИЯ:</b>	Объектом страхования при осуществлении оценочной деятельности являются не противоречащие законодательству Российской Федерации имущественные интересы Страхователя связанные с риском гражданской ответственности по обязательствам, возникающим вследствие причинения убытков Выгодоприобретателям при осуществлении оценочной деятельности. Возмещению подлежат согласованными со Страховщиком расходы Страхователя на защиту при ведении дел в судебных и арбитражных органах при наступлении страхового случая, включая расходы на оплату услуг экспертов и адвокатов, которые были понесены в результате предъявления имущественных претензий, связанных с осуществлением оценочной деятельности.
<b>ЗАСТРАХОВАННЫЕ ЛИЦА:</b>	Стоянова Виолетта Георгиевна; Коноплева Вероника Владимировна; Победоносцев Антон Георгиевич.
<b>ВЫГОДОПРИБРЕТАТЕЛЬ:</b>	Договор считается заключенным в пользу лиц, которым может быть причинен вред (Выгодоприобретатели), даже если договор заключен в пользу Страхователя или иного лица, ответственных за причинение вреда, либо в договоре не сказано, в чью пользу он заключен
<b>СТРАХОВОЙ СЛУЧАЙ:</b>	Страховым случаем является возникновение обязанности Страхователя возместить убытки, причиненные имущественным интересам Выгодоприобретателей в результате нарушения требований, изложенных в Федеральном Законе «Об оценочной деятельности в Российской Федерации» от 29 июля 1998 года № 135-ФЗ, федеральных стандартах оценки, стандартах и правилах оценочной деятельности, установленных саморегулируемой организацией оценщиков, членом которой является оценщик на момент причинения ущерба.
<b>СТРАХОВАЯ СУММА:</b>	5 000 00,00 (Пять миллионов) рублей 00 копеек
<b>СТРАХОВОЙ ТАРИФ:</b>	0,13 %
<b>СТРАХОВАЯ ПРЕМИЯ:</b>	6 500,00 (Шесть тысяч пятьсот) рублей 00 копеек
<b>ФРАНШИЗА:</b>	Не установлена
<b>ПОРЯДОК УПЛАТЫ:</b>	по безналичному расчету; единовременно
<b>СРОК СТРАХОВАНИЯ:</b>	С 00 часов «21» мая 2014г., но не ранее дня оплаты страховой премии и действует до 24 часов «20» мая 2015г.
<b>ПРИЛОЖЕНИЯ:</b>	1. Заявление на страхование ответственности оценщиков от 15.05.2014г. 2. Правила страхования гражданской ответственности оценщиков от 07.10.2013г.

**СТРАХОВЩИК:**  
 ООО «БИН Страхование»

**СТРАХОВАТЕЛЬ:**  
 ООО «Сэнтрал Групп»

*С Правилами страхования ознакомлен.  
 Экземпляр Правил страхования получен.*

Руководитель розничных продаж  
 по ЦФО

Генеральный директор



Княгинина И.В.  
 м.п.



Стоянова В.Г.  
 м.п.

**ПОЛИС № 5 00 9001 14 47001 901499**  
**страхования ответственности оценщиков**

г. Москва

«16» июня 2014г.

Настоящий Полис (договор) удостоверяет факт заключения договора страхования ответственности оценщиков на основании Заявления на страхование ответственности оценщиков от 15.05.2014г. (Приложение №1) и «Правил страхования гражданской ответственности оценщиков» от 07.10.2013г. (Приложение №2), далее – Правила страхования, о нижеследующем:

<b>СТРАХОВАТЕЛЬ:</b>	<b>ООО «Сэнтрал Груп»</b>
<b>ОБЪЕКТ СТРАХОВАНИЯ:</b>	Объектом страхования при осуществлении оценочной деятельности являются не противоречащие законодательству Российской Федерации имущественные интересы Страхователя связанные с риском гражданской ответственности по обязательствам, возникающим вследствие причинения убытков Выгодоприобретателям при осуществлении оценочной деятельности. Возмещению подлежат согласованными со Страховщиком расходы Страхователя на защиту при ведении дел в судебных и арбитражных органах при наступлении страхового случая, включая расходы на оплату услуг экспертов и адвокатов, которые были понесены в результате предъявления имущественных претензий, связанных с осуществлением оценочной деятельности.
<b>ЗАСТРАХОВАННЫЕ ЛИЦА:</b>	Стоянова Виолетта Георгиевна
<b>ВЫГОДОПРИБРЕТАТЕЛЬ:</b>	Договор считается заключенным в пользу лиц, которым может быть причинен вред (Выгодоприобретатели), даже если договор заключен в пользу Страхователя или иного лица, ответственных за причинение вреда, либо в договоре не сказано, в чью пользу он заключен
<b>СТРАХОВОЙ СЛУЧАЙ:</b>	Страховым случаем является возникновение обязанности Страхователя возместить убытки, причиненные имущественным интересам Выгодоприобретателей в результате нарушения требований, изложенных в Федеральном Законе «Об оценочной деятельности в Российской Федерации» от 29 июля 1998 года № 135-ФЗ, федеральных стандартах оценки, стандартах и правилах оценочной деятельности, установленных саморегулируемой организацией оценщиков, членом которой является оценщик на момент причинения ущерба.
<b>СТРАХОВАЯ СУММА:</b>	3 000 00.00 (Три миллиона) рублей 00 копеек
<b>СТРАХОВОЙ ТАРИФ:</b>	0,173 %
<b>СТРАХОВАЯ ПРЕМИЯ:</b>	5 190.00 (Пять тысяч сто девяносто) рублей 00 копеек
<b>ФРАНШИЗА:</b>	Не установлена
<b>ПОРЯДОК УПЛАТЫ:</b>	безналичный расчет; единовременно
<b>СРОК СТРАХОВАНИЯ:</b>	С 00 часов «01» июля 2014г., но не ранее дня оплаты страховой премии и действует до 24 часов «30» июня 2015г.
<b>ПРИЛОЖЕНИЯ:</b>	1. Заявление на страхование ответственности оценщиков от 02.06.2014г. 2. Правила страхования гражданской ответственности оценщиков от 07.10.2013г.

**СТРАХОВЩИК:**  
 ООО «БИН Страхование»

**СТРАХОВАТЕЛЬ:**  
 ООО «Сэнтрал Груп»

*С Правилами страхования ознакомлен.  
 Экземпляр Правил страхования получил.*

Директор ДО «Бауманский»

Генеральный директор

  
 / Герасимова А.Х.  
 подпись м.п.

  
 Стоянова В.Г.  
 подпись м.п.





ОБЩЕРОССИЙСКАЯ ОБЩЕСТВЕННАЯ ОРГАНИЗАЦИЯ  
**РОССИЙСКОЕ ОБЩЕСТВО ОЦЕНЩИКОВ**

105066, Москва, 1-й Басманный пер., 2А; ☎ 107078, г. Москва, в/я 308;  
Тел.: (495) 662-74-25, (499) 265-67-01; Факс: (499) 267-87-18; E-mail: info@sroroo.ru; http://www.sroroo.ru



Член Международной федерации  
участников рынка недвижимости  
(IFAA)



Ассоциированный член Европейской  
группы ассоциаций оценщиков  
(EAV)



Член  
Торгово-промышленной палаты  
Российской Федерации



Член Международного союза  
по стандартам оценки  
(IUPA)

**Выписка**

**из реестра саморегулируемой организации оценщиков**

Настоящая выписка из реестра саморегулируемой организации оценщиков выдана по заявлению

Стояновой Виолетты Георгиевны

(Ф.И.О. заявителя или полное наименование организации)

о том, что Стоянова Виолетта Георгиевна является членом  
Общероссийской общественной организации «Российское общество  
оценщиков»

и включен(а) в реестр оценщиков  
за регистрационным № 003903

« 03 » марта 2008г.

Дата выдачи « 27 » мая 2014г.

Президент  
саморегулируемой  
организации оценщиков



С.А. Табакова



РОССИЙСКАЯ ФЕДЕРАЦИЯ

# ДИПЛОМ

О ПРОФЕССИОНАЛЬНОЙ ПЕРЕПОДГОТОВКЕ

ПП № 987239

Настоящий диплом выдан Стойковой  
(фамилия, имя, отчество)  
Виктории Георгиевны

в том, что он(а) с 09 октября 2006 г. по 12 июля 2007 г.  
прошел(а) профессиональную переподготовку в (на) Международной  
академии оценки и консалтинга  
(наименование)  
образовательного учреждения (подразделения) дополнительного профессионального образования)

по программе: Оценка собственности:  
(наименование программы дополнительного профессионального образования)  
оценка стоимости предприятия  
(бизнеса)

Государственная аттестационная комиссия решением от 12 июля 2007 г.  
удостоверяет право (соответствие квалификации) Стойковой  
(фамилия, имя, отчество)  
Виктории Георгиевны

на ведение профессиональной деятельности в сфере оценки собствен-  
(наименование)  
ности: оценки стоимости предприятия  
(бизнеса)

М. П.

Председатель государственной  
аттестационной комиссии

Ректор (директор)

Город Москва год 2007

МПФ Госстанд. 1996.

МЕЖДУНАРОДНАЯ

АКАДЕМИЯ ОЦЕНКИ И КОНСАЛТИНГА

# СЕРТИФИКАТ

настоящим сертификатом удостоверяется, что

**Стоянова Виолетта Георгиевна**

в период с 02 февраля 2004 года по 12 марта 2004 года  
прошла обучение и сдала экзамены по специальному курсу в объеме 100 часов

## «Оценка стоимости недвижимости»

получила знания, соответствующие уровню квалификации для выполнения работ  
по оценке стоимости недвижимости

Сертификат № 4951  
Выдан 12 марта 2004 г.



*(Handwritten signature)*

Режисор МАБК  
Е.М. Грейзер

ЛИЦЕНЗИЯ МИНИСТЕРСТВА ОБРАЗОВАНИЯ И НАУКИ РФ ОТ 19 декабря 2002 г. серия А.Ю 000193

**ПОЛИС № 5 00 9001 14 47001 901501**  
**страхования ответственности оценщиков**

г. Москва

«16» июня 2014г.

Настоящий Полис (договор) удостоверяет факт заключения договора страхования ответственности оценщиков на основании Заявления на страхование ответственности оценщиков от 15.05.2014г. (Приложение №1) и «Правил страхования гражданской ответственности оценщиков» от 07.10.2013г. (Приложение №2), далее – Правила страхования, о нижеследующем:

<b>СТРАХОВАТЕЛЬ:</b>	<b>ООО «Сэнтрал Групп»</b>
<b>ОБЪЕКТ СТРАХОВАНИЯ:</b>	Объектом страхования при осуществлении оценочной деятельности являются не противоречащие законодательству Российской Федерации имущественные интересы Страхователя связанные с риском гражданской ответственности по обязательствам, возникающим вследствие причинения убытков Выгодоприобретателям при осуществлении оценочной деятельности. Возмещению подлежат согласованными со Страховщиком расходы Страхователя на защиту при ведении дел в судебных и арбитражных органах при наступлении страхового случая, включая расходы на оплату услуг экспертов и адвокатов, которые были понесены в результате предъявления имущественных претензий, связанных с осуществлением оценочной деятельности.
<b>ЗАСТРАХОВАННЫЕ ЛИЦА:</b>	Победоносцев Антон Георгиевич
<b>ВЫГОДОПРИБРЕТАТЕЛЬ:</b>	Договор считается заключенным в пользу лиц, которым может быть причинен вред (Выгодоприобретатели), даже если договор заключен в пользу Страхователя или иного лица, ответственных за причинение вреда, либо в договоре не сказано, в чью пользу он заключен
<b>СТРАХОВОЙ СЛУЧАЙ:</b>	Страховым случаем является возникновение обязанности Страхователя возместить убытки, причиненные имущественным интересам Выгодоприобретателей в результате нарушения требований, изложенных в Федеральном Законе «Об оценочной деятельности в Российской Федерации» от 29 июля 1998 года № 135-ФЗ, федеральных стандартах оценки, стандартах и правилах оценочной деятельности, установленных саморегулируемой организацией оценщиков, членом которой является оценщик на момент причинения ущерба.
<b>СТРАХОВАЯ СУММА:</b>	3 000 00.00 (Три миллиона) рублей 00 копеек
<b>СТРАХОВОЙ ТАРИФ:</b>	0,173%
<b>СТРАХОВАЯ ПРЕМИЯ:</b>	5 190.00 (Пять тысяч сто девяносто) рублей 00 копеек
<b>ФРАНШИЗА:</b>	Не установлена
<b>ПОРЯДОК УПЛАТЫ:</b>	безналичный расчет, единовременно
<b>СРОК СТРАХОВАНИЯ:</b>	С 00 часов «06» июля 2014г., но не ранее дня оплаты страховой премии и действует до 24 часов «30» июня 2015г.
<b>ПРИЛОЖЕНИЯ:</b>	1. Заявление на страхование ответственности оценщиков от 02.06.2014г. 2. Правила страхования гражданской ответственности оценщиков от 07.10.2013г.

**СТРАХОВЩИК:**  
 ООО «БИН Страхование»

**СТРАХОВАТЕЛЬ:**  
 ООО «Сэнтрал Групп»

Директор ДО «Бауманский»

Генеральный директор

  
 /Герасимова А.Х.  
 подпись м.п.

  
 /Стоянова В.Г.  
 подпись м.п.



ФЕДЕРАЛЬНАЯ ОБЩЕСТВЕННАЯ ОРГАНИЗАЦИЯ  
**РОССИЙСКОЕ ОБЩЕСТВО ОЦЕНЩИКОВ**

105066, Москва, 1-й Басманный пер., 2А; ☎ 107078, г. Москва, вл. 308;  
Тел: (495) 662-74-25, (499) 265-87-01; Факс: (499) 267-87-18; E-mail: info@roo.ru; http: www.roo.ru

Член Международной Федерации  
оценщиков (IFAO)

Член Ассоциации и Европейской  
группы оценщиков (AEE)

Член  
Ассоциации оценщиков  
Российской Федерации

Член Международной  
ассоциации оценщиков (IVSC)

**Выписка**

**из реестра саморегулируемой организации оценщиков**

Настоящая выписка из реестра саморегулируемой организации оценщиков выдана по заявлению

Победоносцева Антона Георгиевича

(Ф.И.О. заявителя или иного заинтересованного лица)

о том, что Победоносцев Антон Георгиевич является членом Общероссийской общественной организации «Российское общество оценщиков»

и включен(а) в реестр оценщиков  
за регистрационным № 004585

«11» июня 2008г.

Дата выдачи «04» августа 2011г.

Президент  
саморегулируемой  
организации оценщиков



С.А. Табакова

КОПИЯ



РОССИЙСКАЯ ФЕДЕРАЦИЯ

# ДИПЛОМ

О ПРОФЕССИОНАЛЬНОЙ ПЕРЕПОДГОТОВКЕ

ИП № 609224

Настоящий диплом выдан Ткачевой Анне

Ткачевой Анне (фамилия, имя, отчество)

в том, что она(а) с 12 апреля 2008 г.

прошла(а) профессиональную подготовку по специальности Менеджер по персоналу

по программе Менеджер по персоналу с соответствием

высшего уровня подготовки (объема)

Государственная аттестационная комиссия решением от 17 апреля 2008 г.

удостоверяет право (соответствие квалификации) Ткачевой Анны

Анны Ткачевой

на ведение профессиональной деятельности в сфере личных сообщений

наименование профессии, специальности, направления подготовки



Ткачев

Диплом является государственным документом  
в профессиональной переподготовке



Диплом имеет право на основе нового вида  
профессиональной деятельности

Государственный номер 1933



**ФЕДЕРАЛЬНАЯ СЛУЖБА ГОСУДАРСТВЕННОЙ РЕГИСТРАЦИИ  
КАДАСТРА И КАРТОГРАФИИ**

**ВЫПИСКА**

**из единого государственного реестра  
саморегулируемых организаций  
оценщиков**

19 июля 2010

Настоящая выписка дана по заявлению

*Степнова Алексея Михайловича*

Саморегулируемая организация

*Общероссийская общественная организация*

*«Российское общество оценщиков»*

*г. Москва, 1-й Басманный пер., д. 2а, стр. 1*

Включена в единый государственный реестр  
саморегулируемых организаций оценщиков

от 09 июля 2007 г. № 0003

Руководитель (заместитель руководителя)  
Федеральной службы государственной регистрации,  
кадастра и картографии

*Г.Ю. Елизарова*



19 июля 2010



ЕДИННЫЙ ГОСУДАРСТВЕННЫЙ РЕЕСТР ПРАВ НА НЕДВИЖИМОЕ ИМУЩЕСТВО И СДЕЛОК С НИМ

## СВИДЕТЕЛЬСТВО

### О ГОСУДАРСТВЕННОЙ РЕГИСТРАЦИИ ПРАВА

Управление Федеральной службы государственной регистрации,  
кадастра и картографии по Саратовской области

Дата выдачи:

07 июля 2011 года

Документы-основания: • Договор купли-продажи земельных участков от 16.06.2011 г. № 42-06/2011/ДУ/КВ

Субъект (субъекты) права: Владелец инвестиционных паев Замкнутого паевого инвестиционного фонда "Финам - Капитальные вложения" под управлением Общества с ограниченной ответственностью "Управляющая компания БИН ФИНАМ Групп", ИНН 7710288918, ОГРН: 1037739222620, дата гос. регистрации: 15.06.1998г., наименование регистрирующего органа: Государственная регистрационная палата при Министерстве экономики Российской Федерации, КПП: 77091001; адрес местонахождения: Россия, 125047, г. Москва, ул. 1-я Тверская-Ямская, д. 27, стр. 5

Вид права: Общая долевая собственность

Объект права: Земельный участок, категория земель: земли сельскохозяйственного назначения, разрешенное использование: для ведения сельскохозяйственного производства, общая площадь 302 га, адрес объекта: Саратовская область, Екатериновский район, находится примерно в 3,8 км по направлению на восток от ориентира с. Комаровка

Кадастровый (или условный) номер: 64:12:030103:21

Существующие ограничения (обременения) права: доверительное управление о чем в Едином государственном реестре прав на недвижимое имущество и сделок с ним "07" июля 2011 года сделана запись регистрации № 64-64-42/017/2011-770

Регистратор

Румянцев М.Н.



подпись

64-АГ 138055







ЕДИНЫЙ ГОСУДАРСТВЕННЫЙ РЕЕСТР ПРАВ НА НЕДВИЖИМОЕ ИМУЩЕСТВО И СДЕЛОК С НИМ

## СВИДЕТЕЛЬСТВО

О ГОСУДАРСТВЕННОЙ РЕГИСТРАЦИИ ПРАВА  
Управление Федеральной службы государственной регистрации,  
кадастра и картографии по Саратовской области

Дата выдачи:

"07" июля 2011 года

Документы-основания: • Договор купли-продажи земельных участков от 16.06.2011г. № 42-06/2011/ДУ/КВ

Субъект (субъекты) права: Владельцы инвестиционных паев Закрытого паевого инвестиционного фонда "Финам - Капитальные вложения" под управлением Общества с ограниченной ответственностью "Управляющая компания БИН ФИНАМ Групп", ИНН 7710288918, ОГРН: 1037739222620, дата гос.регистрации: 15.06.1998г., наименование регистрирующего органа: Государственная регистрационная палата при Министерстве экономики Российской Федерации, КПП: 77001001; адрес местонахождения: Россия, 125047, г. Москва, ул. 1-я Тверская-Ямская, д. 27, стр.5

Вид права: Общая долевая собственность

Объект права: Земельный участок, категория земель: земли сельскохозяйственного назначения, разрешенное использование: для ведения сельскохозяйственного производства, общая площадь 33 га, адрес объекта: Саратовская область, Екатериновский район, находится примерно в 6,5 км по направлению на северо-восток от ориентира граница с. Комаровка

Кадастровый (или условный) номер: 64:12:030103:17

Существующие ограничения (обременения) права: доверительное управление о чем в Едином государственном реестре прав на недвижимое имущество и сделок с ним "07" июля 2011 года сделана запись регистрации № 64-64-42/017/2011-769

Регистратор

64-АГ 138054



Румицв М. Н.

  
Подпись



ЕДИННЫЙ ГОСУДАРСТВЕННЫЙ РЕЕСТР ПРАВ НА НЕДВИЖИМОЕ ИМУЩЕСТВО И СДЕЛОК С НИМ

## СВИДЕТЕЛЬСТВО

### О ГОСУДАРСТВЕННОЙ РЕГИСТРАЦИИ ПРАВА

Управление Федеральной службы государственной регистрации,  
кадастра и картографии по Саратовской области

Дата выдачи:

07 июля 2011 года

Документы-основания: • Договор купли-продажи земельных участков от 16.06.2011г. № 42-06/2011/ДУ/КВ

Субъект (субъекты) права: Владелец инвестиционных паев Замкнутого паевого инвестиционного фонда "Филам - Капитальные вложения" под управлением Общества с ограниченной ответственностью "Управляющая компания БИН ФИНАМ Групп", ИНН 7710288918, ОГРН: 1037739222620, дата гос.регистрации: 15.06.1998г., наименование регистрирующего органа: Государственная регистрационная палата при Министерстве экономики Российской Федерации, КПП: 77001001; адрес местонахождения: Россия, 125047, г. Москва, ул. 1-я Тверская-Ямская, д. 27, стр.5

Вид права: Общая долевая собственность

Объект права: Земельный участок, категория земель: земли сельскохозяйственного назначения, разрешенное использование: для ведения сельскохозяйственного производства, общая площадь 119 га, адрес объекта: Саратовская область, Екатериновский район, находится примерно в 4,1 км по направлению на северо-восток от ориентира с. Комаровка

Кадастровый (или условный) номер: 64:12:030101:14

Существующие ограничения (обременения) права: доверительное управление о чем в Едином государственном реестре прав на недвижимое имущество и сделок с ним "07" июля 2011 года сделана запись регистрации № 64-64-42/017/2011-768

Регистратор

64-АГ 138053



  
(подпись)



ЕДИНЫЙ ГОСУДАРСТВЕННЫЙ РЕЕСТР ПРАВ НА НЕДВИЖИМОЕ ИМУЩЕСТВО И СДЕЛОК С НИМ

## СВИДЕТЕЛЬСТВО

О ГОСУДАРСТВЕННОЙ РЕГИСТРАЦИИ ПРАВА  
Управление Федеральной службы государственной регистрации,  
кадастра и картографии по Саратовской области

Дата выдачи:

07 июля 2011 года

Документы-основания: • Договор купли-продажи земельных участков от 16.06.2011г. № 42-06/2011/ДУ/КВ

Субъект (субъекты) права: Владелец инвестиционных паев Закрытого паевого инвестиционного фонда "Финнам - Капитальные вложения" под управлением Общества с ограниченной ответственностью "Управляющая компания БИН ФИНАМ Групп", ИНН 7710288918, ОГРН: 1037739222620, дата гос.регистрации: 15.06.1998г., наименование регистрирующего органа: Государственная регистрационная палата при Министерстве экономики Российской Федерации, КПП: 77001001; адрес местонахождения: Россия, 125047, г. Москва, ул. 1-я Тверская-Ямская, д. 27, стр.5

Вид права: Общая долевая собственность


Объект права: Земельный участок, категория земель: земли сельскохозяйственного назначения, разрешенное использование: для ведения сельскохозяйственного производства, общая площадь 101,5 га, адрес объекта: Саратовская область, Екатериновский район, находится примерно в 5,5 км по направлению на север от ориентира граница с. Комаровка

Кадастровый (или условный) номер: 64:12:030101:19

Существующие ограничения (обременения) права: доверительное управление о чем в Едином государственном реестре прав на недвижимое имущество и сделок с ним "07" июля 2011 года сделана запись регистрации № 64-64-42/0:7/2011-767

Регистратор

64-АГ 138052





ЕДИНЫЙ ГОСУДАРСТВЕННЫЙ РЕЕСТР ПРАВ НА НЕДВИЖИМОЕ ИМУЩЕСТВО И СДЕЛОК С НИМ

## СВИДЕТЕЛЬСТВО

О ГОСУДАРСТВЕННОЙ РЕГИСТРАЦИИ ПРАВА  
Управление Федеральной службы государственной регистрации,  
кадастра и картографии по Саратовской области

Дата выдачи:

"07" июля 2011 года

Документы-основания: • Договор купли-продажи земельных участков от 16.06.2011г. № 42-06/2011/ДУ/КВ

Субъект (субъекты) права: Владельцы инвестиционных паев Закрытого рентного пассивного инвестиционного фонда "Финам - Капитальные вложения" под управлением Общества с ограниченной ответственностью "Управляющая компания БИН ФИНАМ Групп", ИНН 7710288918, ОГРН: 1037739222620, дата гос.регистрации: 15.06.1998г., наименование регистрирующего органа: Государственная регистрационная палата при Министерстве экономики Российской Федерации, КПП: 77001001; адрес местонахождения: Россия, 125047, г. Москва, ул. 1-я Тверская-Ямская, д. 27, стр.5

Вид права: Общая долевая собственность.

Объект права: Земельный участок, категория земель: земли сельскохозяйственного назначения, разрешенное использование: для ведения сельскохозяйственного производства, общая площадь 79 га, адрес объекта: Саратовская область, Екатериновский район, находится примерно в 5,2 км по направлению на северо-восток от ориентира граница с. Комаровка

Кадастровый (или условный) номер: 64:12:030103:18

Существующие ограничения (обременения) права: доверительное управление о чем в Едином государственном реестре прав на недвижимое имущество и сделок с ним "07" июля 2011 года сделана запись регистрации № 64-64-42/017/20;1-766

Регистратор

Румянцев М. П.



(подпись)

64-АГ 138051





ЕДИНЫЙ ГОСУДАРСТВЕННЫЙ РЕЕСТР ПРАВ НА НЕДВИЖИМОЕ ИМУЩЕСТВО И СДЕЛОК С НИМ

## СВИДЕТЕЛЬСТВО

О ГОСУДАРСТВЕННОЙ РЕГИСТРАЦИИ ПРАВА  
Управление Федеральной службы государственной регистрации,  
кадастра и картографии по Саратовской области

Дата выдачи:

"07" июля 2011 года

Документы-основания: • Договор купли-продажи земельных участков от 16.06.2011г. № 42-06/2011/ДУ/КВ

Субъект (субъекты) права: Владельцы инвестиционных пасов Закрытого рентного пасового инвестиционного фонда "Финам - Капитальные вложения" под управлением Общества с ограниченной ответственностью "Управляющая компания БИИ ФИНАМ Групп", ИНН 7710288918, ОГРН: 1037739222620, дата гос.регистрации: 15.06.1998г., наименование регистрирующего органа: Государственная регистрационная палата при Министерстве экономики Российской Федерации, КПП: 77001001; адрес местонахождения: Россия, 125047, г. Москва, ул. 1-я Тверская-Ямская, д. 27, стр.5

Вид права: Общая долевая собственность


Объект права: Земельный участок, категория земель: земли сельскохозяйственного назначения, разрешенное использование: для ведения сельскохозяйственного производства, общая площадь 208 га, адрес объекта: Саратовская область, Екатериновский район, находится примерно в 6,5 км по направлению на северо-восток от ориентира граница с. Комаровка

Кадастровый (или условный) номер: 64:12:03010:40

Существующие ограничения (обременения) права: доверительное управление о чем в Едином государственном реестре прав на недвижимое имущество и сделок с ним "07" июля 2011 года сделана запись регистрации № 64-64-42/017/2011-765

Регистратор

64-АГ 138050





ЕДИНЫЙ ГОСУДАРСТВЕННЫЙ РЕЕСТР ПРАВ НА НЕДВИЖИМОЕ ИМУЩЕСТВО И СДЕЛОК С НИМ

## СВИДЕТЕЛЬСТВО

### О ГОСУДАРСТВЕННОЙ РЕГИСТРАЦИИ ПРАВА

Управление Федеральной службы государственной регистрации,  
кадастра и картографии по Саратовской области

Дата выдачи:

"07" июля 2011 года

Документы-основания: • Договор купли-продажи земельных участков от 16.06.2011г. № 42-06/2011/ДУ/КВ

Субъект (субъекты) права: Владельцы инвестиционных паев Закрытого рентного паевого инвестиционного фонда "Финам - Капитальные вложения" под управлением Общества с ограниченной ответственностью "Управляющая компания БИН ФИНАМ Групп", ИНН 7710288918, ОГРН: 1037739222620, дата гос.регистрации: 15.06.1998г., наименование регистрирующего органа: Государственная регистрационная палата при Министерстве экономики Российской Федерации, КПП: 77001001; адрес местонахождения: Россия, 125047, г. Москва, ул. 1-я Тверская-Ямская, д. 27, стр.5

Вид права: Общая долевая собственность

Объект права: Земельный участок, категория земель: земли сельскохозяйственного назначения, разрешенное использование: для ведения сельскохозяйственного производства, общая площадь 136 га, адрес объекта: Саратовская область, Екатериновский район, находится примерно в 5 км по направлению на северо-восток от ориентира граница с. Комаровки

Кадастровый (или условный) номер: 64:12:030101:13

Существующие ограничения (обременения) права: доверительное управление о чем в Едином государственном реестре прав на недвижимое имущество и сделок с ним "07" июля 2011 года сделана запись регистрации № 64-64-42/017/2011-764

Регистратор

Румянцев М. И.



*(Handwritten signature)*  
(подпись)

64-АГ 138049





ЕДИНЫЙ ГОСУДАРСТВЕННЫЙ РЕЕСТР ПРАВ НА НЕДВИЖИМОЕ ИМУЩЕСТВО И СДЕЛОК С НИМ

## СВИДЕТЕЛЬСТВО

О ГОСУДАРСТВЕННОЙ РЕГИСТРАЦИИ ПРАВА  
Управление Федеральной службы государственной регистрации,  
кадастра и картографии по Саратовской области

Дата выдачи:

07 июля 2011 года

Документы-основания: • Договор купли-продажи земельных участков от 16.06.2011г. № 42-06/2011/ДУ/КВ

Субъект (субъекты) права: Владельцы инвестиционных паев Замкнотого рентного паевого инвестиционного фонда "Финам - Капитальные вложения" под управлением Общества с ограниченной ответственностью "Управляющая компания БИН ФИНАМ Групп", ИНН 7710288918, ОГРН: 1037739222620, дата гос.регистрации: 15.06.1998г., наименование регистрирующего органа: Государственная регистрационная палата при Министерстве экономики Российской Федерации, КПП: 77001001; адрес местонахождения: Россия, 125047, г. Москва, ул. 1-я Тверская-Ямская, д. 27, стр.5

Вид права: Общая долевая собственность

Объект права: Земельный участок, категория земель: земли сельскохозяйственного назначения, разрешенное использование: для ведения сельскохозяйственного производства, общая площадь 68 га, адрес объекта: Саратовская область, Екатериновский район, находится примерно в 2,5 км по направлению на северо-восток от ориентира граница с, Комаровка

Кадастровый (или условный) номер: 64:12:030101:11

Существующие ограничения (обременения) права: доверительное управление о чем в Едином государственном реестре прав на недвижимое имущество и сделок с ним "07 июля 2011 года сделана запись регистрации № 64-64-42/017/2011-763

Регистратор

64-АГ 138048



Румянцев М. Н.

М.П.

подпись



ЕДИНЫЙ ГОСУДАРСТВЕННЫЙ РЕЕСТР ПРАВ НА НЕДВИЖИМОЕ ИМУЩЕСТВО И СДЕЛОК С НИМ

## СВИДЕТЕЛЬСТВО

### О ГОСУДАРСТВЕННОЙ РЕГИСТРАЦИИ ПРАВА

Управление Федеральной службы государственной регистрации,  
кадастра и картографии по Саратовской области

Дата выдачи:

"07" июля 2011 года

Документы-основания: • Договор купли-продажи земельных участков от 16.06.2011г. № 42-06/2011/ДУ/КВ

Субъект (субъекты) права: Владельцы инвестиционных паев Замкнутого паевого инвестиционного фонда "Финам - Капитальные вложения" под управлением Общества с ограниченной ответственностью "Управляющая компания БИН ФИНАМ Групп", ИНН 7710288918, ОГРН: 1037739222620, дата гос.регистрации: 15.06.1998г., наименование регистрирующего органа: Государственная регистрационная палата при Министерстве экономики Российской Федерации, КПП: 77001001; адрес местонахождения: Россия, 125047, г. Москва, ул. 1-я Тверская-Ямская, д. 27, стр.5

Вид права: Общая долевая собственность

Объект права: Земельный участок, категория земель: земли сельскохозяйственного назначения, разрешенное использование: для ведения сельскохозяйственного производства, общая площадь 70 га, адрес объекта: Саратовская область, Екатериновский район, находится примерно в 7,6 км по направлению на северо-восток от ориентира граница с. Комаровка

Кадастровый (или условный) номер: 64:12:030103:16

Существующие ограничения (обременения) права: доверительное управление о чем в Едином государственном реестре прав на недвижимое имущество и сделок с ним "06" июля 2011 года сделана запись регистрации № 64-64-42/017/2011-726

Регистратор

Румянцев М. И.



64-АГ 138047







ЕДИНЫЙ ГОСУДАРСТВЕННЫЙ РЕЕСТР ПРАВ НА НЕДВИЖИМОЕ ИМУЩЕСТВО И СДЕЛОК С НИМ

## СВИДЕТЕЛЬСТВО

О ГОСУДАРСТВЕННОЙ РЕГИСТРАЦИИ ПРАВА  
Управление Федеральной службы государственной регистрации,  
кадастра и картографии по Саратовской области

Дата выдачи:

"07" июля 2011 года

Документы-основания: • Договор купли-продажи земельных участков от 16.06.2011г. № 42-06/2011/ДУ/КВ

Субъект (субъекты) права: Владельцы инвестиционных паев Закрытого рентного паевого инвестиционного фонда "Финам - Капитальные вложения" под управлением Общества с ограниченной ответственностью "Управляющая компания БИИ ФИНАМ Групп", ИНН 7710288918, ОГРН: 1037739222620, дата гос.регистрации: 15.06.1998г., наименование регистрирующего органа: Государственная регистрационная палата при Министерстве экономики Российской Федерации, КПП: 77001001; адрес местонахождения: Россия, 125047, г. Москва, ул. 1-я Тверская-Ямская, д. 27, стр.5

Вид права: Общая долевая собственность

Объект права: Земельный участок, категория земель: земли сельскохозяйственного назначения, разрешенное использование: для ведения сельскохозяйственного производства, общая площадь: 253,5 га, адрес объекта: Саратовская область, Екатериновский район, находится примерно в 9 км по направлению на северо-восток от ориентира граница с. Бакуры, северной частью граничит с землями Пензенской области


Кадастровый (или условный) номер: 64:12:020101:27

Существующие ограничения (обременения) права: доверительное управление о чем в Едином государственном реестре прав на недвижимое имущество и сделок с ним "07" июля 2011 года сделана запись регистрации № 64-64-42/017/2011-791

Регистратор

Румянцев М.Н.

64-АГ 138079





ЕДИНЫЙ ГОСУДАРСТВЕННЫЙ РЕЕСТР ПРАВ НА НЕДВИЖИМОЕ ИМУЩЕСТВО И СДЕЛОК С НИМ

## СВИДЕТЕЛЬСТВО

### О ГОСУДАРСТВЕННОЙ РЕГИСТРАЦИИ ПРАВА

Управление Федеральной службы государственной регистрации,  
кадастра и картографии по Саратовской области

Дата выдачи:

"07" июля 2011 года

Документы-основания: • Договор купли-продажи земельных участков от 16.06.2011г. № 42-06/2011/ДУ/КВ

Субъект (субъекты) права: Владельцы инвестиционных паев Закрытого рентного паевого инвестиционного фонда "Финам - Капитальные вложения" под управлением Общества с ограниченной ответственностью "Управляющая компания БИН ФИНАМ Групп", ИНН 7710288918, ОГРН: 1037739222620, дата гос.регистрации: 15.06.1998г., наименование регистрирующего органа: Государственная регистрационная палата при Министерстве экономики Российской Федерации, КПП: 77001001; адрес местонахождения: Россия, 125047, г. Москва, ул. 1-я Тверская-Ямская, д. 27, стр.5

Вид права: Общая долевая собственность

Объект права: Земельный участок, категория земель: земли сельскохозяйственного назначения, разрешенное использование: для ведения сельскохозяйственного производства, общая площадь 15,2 га, адрес объекта: Саратовская область, Екатериновский район, находится примерно в 5,065 км по направлению на юго-запад от ориентира граница с. Бакуры, справа от автодороги Бакуры-Екатериновка

Кадастровый (или условный) номер: 64:12:020106:68

Существующие ограничения (обременения) права: доверительное управление о чем в Едином государственном реестре прав на недвижимое имущество и сделок с ним "07" июля 2011 года сделана запись регистрации № 64-64-42/017/2011-790

Регистратор

Румянцев М.Н.

64-АГ 138075



(подпись)



ЕДИННЫЙ ГОСУДАРСТВЕННЫЙ РЕЕСТР ПРАВ НА НЕДВИЖИМОЕ ИМУЩЕСТВО И СДЕЛОК С НИМ

## СВИДЕТЕЛЬСТВО

О ГОСУДАРСТВЕННОЙ РЕГИСТРАЦИИ ПРАВА  
Управление Федеральной службы государственной регистрации,  
кадастра и картографии по Саратовской области

Дата выдачи:

"07" июля 2011 года

Документы-основания: • Договор купли-продажи земельных участков от 16.06.2011г. № 42-06/2011/ДУ/КВ

Субъект (субъекты) права: Владельцы инвестиционных паев Замкнутого паевого инвестиционного фонда "Финам - Капитальные вложения" под управлением Общества с ограниченной ответственностью "Управляющая компания БИИ ФИНАМ Групп", ИНН 7710288918, ОГРН: 1037739222620, дата гос. регистрации: 15.06.1998г., наименование регистрирующего органа: Государственная регистрационная палата при Министерстве экономики Российской Федерации, КПП: 77001001; адрес местонахождения: Россия, 125047, г. Москва, ул. 1-я Тверская-Ямская, д. 27, стр.5

Вид права: Общая долевая собственность

Объект права: Земельный участок, категория земель: земли сельскохозяйственного назначения, разрешенное использование: для ведения сельскохозяйственного производства, общая площадь 15,2 га, адрес объекта: Саратовская область, Екатериновский район, примерно в 2,4 км по направлению на юго-запад от ориентира граница с. Бакуры

Кадастровый (или условный) номер: 64:12:020106:65

Существующие ограничения (обременения) права: доверительное управление о чем в Едином государственном реестре прав на недвижимое имущество и сделок с ним "07" июля 2011 года сделана запись регистрации № 64-64-42/017/2011-789

Регистратор

Румянцев М.И.



(подпись)

64-АГ 138074





ЕДИНЫЙ ГОСУДАРСТВЕННЫЙ РЕЕСТР ПРАВ НА НЕДВИЖИМОЕ ИМУЩЕСТВО И СДЕЛОК С НИМ

## СВИДЕТЕЛЬСТВО

### О ГОСУДАРСТВЕННОЙ РЕГИСТРАЦИИ ПРАВА

Управление Федеральной службы государственной регистрации,  
кадастра и картографии по Саратовской области

Дата выдачи:

"07" июля 2011 года

Документы-основания: Договор купли-продажи земельных участков от 16.06.2011 г. № 42-06/2011/ДУ/КВ

Субъект (субъекты) права: Владельцы инвестиционных паев Замкнутого паевого инвестиционного фонда "Финам - Капитальные вложения" под управлением Общества с ограниченной ответственностью "Управляющая компания БИН ФИНАМ Групп", ИНН 7710288918, ОГРН: 1037739222620, дата гос. регистрации: 15.06.1998г., наименование регистрирующего органа: Государственная регистрационная палата при Министерстве экономики Российской Федерации, КПП: 77001001; адрес местонахождения: Россия, 125047, г. Москва, ул. 1-я Тверская-Ямская, д. 27, стр.5

Вид права: Общая долевая собственность

Объект права: Земельный участок, категория земель: земли сельскохозяйственного назначения, разрешенное использование: для ведения сельскохозяйственного производства, общая площадь 15,2 га, адрес объекта: Саратовская область, Екатериновский район, находится примерно в 5,13 км по направлению на юго-запад от ориентира граница с. Бакуры, справа от автодороги Бакуры-Екатериновка

Кадастровый (или условный) номер: 64:12:020106:69

Существующие ограничения (обременения) права: доверительное управление о чем в Едином государственном реестре прав на недвижимое имущество и сделок с ним "07" июля 2011 года сделана запись регистрации № 64-64-42/017/2011-788

Регистратор

Румянцев М. Н.



(Подпись)

64-АГ 138073



ЕДИНЫЙ ГОСУДАРСТВЕННЫЙ РЕЕСТР ПРАВ НА НЕДВИЖИМОЕ ИМУЩЕСТВО И СДЕЛОК С НИМ

## СВИДЕТЕЛЬСТВО

О ГОСУДАРСТВЕННОЙ РЕГИСТРАЦИИ ПРАВА  
Управление Федеральной службы государственной регистрации,  
кадастра и картографии по Саратовской области

Дата выдачи:

"07" июля 2011 года

Документы-основания: • Договор купли-продажи земельных участков от 16.06.2011г. № 42-06/2011/ДУ/КВ

Субъект (субъекты) права: Владельцы инвестиционных паев Замкнотого рентного паевого инвестиционного фонда "Финам - Капитальные вложения" под управлением Общества с ограниченной ответственностью "Управляющая компания БИН ФИНАМ Групп", ИНН 7710288918, ОГРН: 1037739222620, дата гос.регистрации: 15.06.1998г., наименование регистрирующего органа: Государственная регистрационная палата при Министерстве экономики Российской Федерации, КПП: 77001001; адрес местонахождения: Россия, 125047, г. Москва, ул. 1-я Тверская-Ямская, д. 27, стр.5

Вид права: Общая долевая собственность

Объект права: Земельный участок, категория земель: земли сельскохозяйственного назначения, разрешенное использование: для ведения сельскохозяйственного производства, общая площадь 30,4 га, адрес объекта: Саратовская область, Екатериновский район, находится примерно в 5,455 км по направлению на юго-запад от ориентира граница с. Бакуры, справа от автодороги Бакуры-Екатериновка

Кадастровый (или условный) номер: 64:12:020106:74

Существующие ограничения (обременения) права: доверительное управление о чем в Едином государственном реестре прав на недвижимое имущество и сделок с ним "07" июля 2011 года сделана запись регистрации № 64-64-42/017/2011-787

Регистратор

Румянцев М.Н.

(подпись)

64-АГ

138072





ЕДИНЫЙ ГОСУДАРСТВЕННЫЙ РЕЕСТР ПРАВ НА НЕДВИЖИМОЕ ИМУЩЕСТВО И СДЕЛОК С НИМ

## СВИДЕТЕЛЬСТВО

О ГОСУДАРСТВЕННОЙ РЕГИСТРАЦИИ ПРАВА  
Управление Федеральной службы государственной регистрации,  
кадастра и картографии по Саратовской области

Дата выдачи:

"07" июля 2011 года

Документы-основания: • Договор купли-продажи земельных участков от 16.06.2011г. № 42-06/2011/ДУ/КВ

Субъект (субъекты) права: Владельцы инвестиционных паев Закрытого рентного паевого инвестиционного фонда "Финам - Капитальные вложения" под управлением Общества с ограниченной ответственностью "Управляющая компания БИН ФИНАМ Групп", ИНН 7710288918, ОГРН: 1037739222620, дата гос.регистрации: 15.06.1998г., наименование регистрирующего органа: Государственная регистрационная палата при Министерстве экономики Российской Федерации, КПП: 77001001; адрес местонахождения: Россия, 125047, г. Москва, ул. 1-я Тверская-Ямская, д. 27, стр.5

Вид права: Общая долевая собственность

Объект права: Земельный участок, категория земель: земли сельскохозяйственного назначения, разрешенное использование: для ведения сельскохозяйственного производства, общая площадь 15,2 га, адрес объекта: Саратовская область, Екатериновский район, находится примерно в 5,26 км по направлению на юго-запад от ориентира граница с. Бакуры, справа от автодороги Бакуры-Екатериновка

Кадастровый (или условный) номер: 64:12:020106:71

Существующие ограничения (обременения) права: доверительное управление о чем в Едином государственном реестре прав на недвижимое имущество и сделок с ним "07" июля 2011 года сделана запись регистрации № 64-64-42/017/2011-786

Регистратор

Румянцев М.Н.

(подпись)

64-АГ 138071





ЕДИНЫЙ ГОСУДАРСТВЕННЫЙ РЕЕСТР ПРАВ НА НЕДВИЖИМОЕ ИМУЩЕСТВО И СДЕЛОК С НИМ

## СВИДЕТЕЛЬСТВО

О ГОСУДАРСТВЕННОЙ РЕГИСТРАЦИИ ПРАВА  
Управление Федеральной службы государственной регистрации,  
кадастра и картографии по Саратовской области

Дата выдачи:

07 июля 2011 года

Документы-основания: • Договор купли-продажи земельных участков от 16.06.2011г. № 42-06/2011/ДУ/КВ

Субъект (субъекты) права: Владальцы инвестиционных паев Зарытого рентного паевого инвестиционного фонда "Финан - Капитальные вложения" под управлением Общества с ограниченной ответственностью "Управляющая компания БИН ФИНАМ Групп", ИНН 7710288918, ОГРН: 1037739222620, дата гос.регистрации: 15.06.1998г., наименование регистрирующего органа: Государственная регистрационная палата при Министерстве экономики Российской Федерации, КПП: 77001001; адрес местонахождения: Россия, 125047, г. Москва, ул. 1-я Тверская-Ямская, д. 27, стр.5

Вид права: Общая долевая собственность

Объект права: Земельный участок, категория земель: земли сельскохозяйственного назначения, разрешенное использование: для ведения сельскохозяйственного производства, общая площадь 15,2 га, адрес объекта: Саратовская область, Екатериновский район, находится примерно в 5,39 км по направлению на юго-запад от ориентира граница с Бакуры, справа от автодороги Бакуры-Екатериновка

Кадастровый (или условный) номер: 64:12:020106:73

Существующие ограничения (обременения) права: доверительное управление о чем в Едином государственном реестре прав на недвижимое имущество и сделок с ним "07" июля 2011 года сделана запись регистрации № 64-64-42/017/2011-785

Регистратор

Румянцев М. И.



Подпись

64-АГ 138070





ЕДИНЫЙ ГОСУДАРСТВЕННЫЙ РЕЕСТР ПРАВ НА НЕДВИЖИМОЕ ИМУЩЕСТВО И СДЕЛОК С НИМ

## СВИДЕТЕЛЬСТВО

О ГОСУДАРСТВЕННОЙ РЕГИСТРАЦИИ ПРАВА  
Управление Федеральной службы государственной регистрации,  
кадастра и картографии по Саратовской области

Дата выдачи:

"07" июля 2011 года

Документы-основания: • Договор купли-продажи земельных участков от 16.06.2011г. № 42-06/2011/ДУ/КВ

Субъект (субъекты) права: Владельцы инвестиционных паев Закрытого рентного паявого инвестиционного фонда "Финам - Капитальные вложения" под управлением Общества с ограниченной ответственностью "Управляющая компания БИН ФИНАМ Групп", ИНН 7710288918, ОГРН: 1037739222620, дата гос.регистрации: 15.06.1998г., наименование регистрирующего органа: Государственная регистрационная палата при Министерстве экономики Российской Федерации, КПП: 77001001; адрес местонахождения: Россия, 125047, г. Москва, ул. 1-я Тверская-Ямская, д. 27, стр.5

Вид права: Общая долевая собственность

Объект права: Земельный участок, категория земель: земли сельскохозяйственного назначения, разрешенное использование: для ведения сельскохозяйственного производства, общая площадь 15,2 га, адрес объекта: Саратовская область, Екатериновский район, примерно в 2,3 км по направлению на юго-запад от ориентира граница с. Бакуры

Кадастровый (или условный) номер: 64:12:020106:66

Существующие ограничения (обременения) права: доверительное управление с чем в Едином государственном реестре прав на недвижимое имущество и сделок с ним "07" июля 2011 года сделана запись регистрации № 64-64-42/017/2011-784

Регистратор

Румянцев М.И.



64-АГ 138069







ЕДИНЫЙ ГОСУДАРСТВЕННЫЙ РЕЕСТР ПРАВ НА НЕДВИЖИМОЕ ИМУЩЕСТВО И СДЕЛОК С НИМ

## СВИДЕТЕЛЬСТВО

### О ГОСУДАРСТВЕННОЙ РЕГИСТРАЦИИ ПРАВА

Управление Федеральной службы государственной регистрации,  
кадастра и картографии по Саратовской области

Дата выдачи:

"07" июля 2011 года

Документы-основания: • Договор купли-продажи земельных участков от 16.06.2011г. № 42-06/2011/ДУ/КВ

Субъект (субъекты) права: Владельцы инвестиционных паев Закрытого паевого инвестиционного фонда "Финам - Капитальные вложения" под управлением Общества с ограниченной ответственностью "Управляющая компания БИН ФИНАМ Групп", ИНН 7710288918, ОГРН: 1037739222620, дата гос.регистрации: 15.06.1998г., наименование регистрирующего органа: Государственная регистрационная палата при Министерстве экономики Российской Федерации, КПП: 77001001; адрес местонахождения: Россия, 125047, г. Москва, ул. 1-я Тверская-Ямская, д. 27, стр.5

Вид права: Общая долевая собственность

Объект права: Земельный участок, категория земель: земли сельскохозяйственного назначения, разрешенное использование: для ведения сельскохозяйственного производства, общая площадь 15,2 га, адрес объекта: Саратовская область, Екатериновский район, примерно в 1,5 км по направлению на юго-восток от ориентира граница с. Бакуры

Кадастровый (или условный) номер: 64:12:020106:64

Существующие ограничения (обременения) права: доверительное управление о чем в Едином государственном реестре прав на недвижимое имущество и сделок с ним "07" июля 2011 года сделана запись регистрации № 64-64-42/017/2011-783

Регистратор

64-АГ 138068



  
(подпись)



ЕДИНЫЙ ГОСУДАРСТВЕННЫЙ РЕЕСТР ПРАВ НА НЕДВИЖИМОЕ ИМУЩЕСТВО И СДЕЛОК С НИМ

## СВИДЕТЕЛЬСТВО

### О ГОСУДАРСТВЕННОЙ РЕГИСТРАЦИИ ПРАВА

Управление Федеральной службы государственной регистрации,  
кадастра и картографии по Саратовской области

07 июля 2011 года

Дата выдачи:

Документы-основания: • Договор купли-продажи земельных участков от 16.06.2011г. № 42-06/2011/ДУ/КВ

Субъект (субъекты) права: Владельцы инвестиционных паев Закрытого рентного пассивного инвестиционного фонда "Финам - Капитальные вложения" под управлением Общества с ограниченной ответственностью "Управляющая компания БИН ФИНАМ Групп", ИНН 7710288918, ОГРН: 1037739222620, дата гос.регистрации: 15.06.1998г., наименование регистрирующего органа: Государственная регистрационная палата при Министерстве экономики Российской Федерации, КПП: 77001001; адрес местонахождения: Россия, 125047, г. Москва, ул. 1-я Тверская-Ямская, д. 27, стр.5

Вид права: Общая долевая собственность

Объект права: Земельный участок, категория земель: земли сельскохозяйственного назначения, разрешенное использование: для ведения сельскохозяйственного производства, общая площадь 15,2 га, адрес объекта: Саратовская область, Екатериновский район, находится примерно в 5 км по направлению на юго-запад от ориентира граница с. Бакуры, справа от автодороги Бакуры-Екатериновка

Кадастровый (или условный) номер: 64:12:020106:67

Существующие ограничения (обременения) права: доверительное управление о чем в Едином государственном реестре прав на недвижимое имущество и сделок с ним "07" июля 2011 года сделана запись регистрации № 64-64-42/017/2011-782

Регистратор

64-АГ 138067



Румянцев М.Н.

(подпись)





ЕДИНЫЙ ГОСУДАРСТВЕННЫЙ РЕЕСТР ПРАВ НА НЕДВИЖИМОЕ ИМУЩЕСТВО И СДЕЛОК С НИМ

## СВИДЕТЕЛЬСТВО

### О ГОСУДАРСТВЕННОЙ РЕГИСТРАЦИИ ПРАВА

Управление Федеральной службы государственной регистрации,  
кадастра и картографии по Саратовской области

Дата выдачи:

07 июля 2011 года

Документы-основания: • Договор купли-продажи земельных участков от 16.06.2011г. № 42-06/2011/ДУ/КВ

Субъект (субъекты) права: Владелец инвестиционных паев Закрытого паевого инвестиционного фонда "Финам - Капитальные вложения" под управлением Общества с ограниченной ответственностью "Управляющая компания БИИ ФИНАМ Групп", ИНН 7710288918, ОГРН: 1037739222620, дата гос.регистрации: 15.06.1998г., наименование регистрирующего органа: Государственная регистрационная палата при Министерстве экономики Российской Федерации, КПП: 77001001; адрес местонахождения: Россия, 125047, г. Москва, ул. 1-я Тверская-Ямская, д. 27, стр.5

Вид права: Общая долевая собственность

Объект права: Земельный участок, категория земель: земли сельскохозяйственного назначения, разрешенное использование: для ведения сельскохозяйственного производства, общая площадь 15,2 га, адрес объекта: Саратовская область, Екатериновский район, находится примерно в 5,325 км по направлению на юго-запад от ориентира граница с. Бакуры, справа от автодороги Бакуры-Екатериновка

Кадастровый (или условный) номер: 64:12:020106:72

Существующие ограничения (обременения) права: доверительное управление о чем в Едином государственном реестре прав на недвижимое имущество и сделок с ним "07 июля 2011 года сделана запись регистрации № 64-64-42/017/2011-781

Регистратор

Румищев М. Н.



(подпись)

64-АГ 138066





ЕДИНЫЙ ГОСУДАРСТВЕННЫЙ РЕЕСТР ПРАВ НА НЕДВИЖИМОЕ ИМУЩЕСТВО И СДЕЛОК С НИМ

## СВИДЕТЕЛЬСТВО

### О ГОСУДАРСТВЕННОЙ РЕГИСТРАЦИИ ПРАВА

Управление Федеральной службы государственной регистрации,  
кадастра и картографии по Саратовской области

Дата выдачи:

"07" июля 2011 года

Документы-основания: • Договор купли-продажи земельных участков от 16.06.2011г. № 42-06/2011/ДУ/КВ

Субъект (субъекты) права: Владельцы инвестиционных паев Замкнотого рентного паевого инвестиционного фонда "Финнам - Капитальные вложения" под управлением Общества с ограниченной ответственностью "Управляющая компания БИН ФИНАМ Групп", ИНН 7710288918, ОГРН: 1037739222620, дата гос.регистрации: 15.06.1998г., наименование регистрирующего органа: Государственная регистрационная палата при Министерстве экономики Российской Федерации, КПП: 77001001; адрес местонахождения: Россия, 125047, г. Москва, ул. 1-я Тверская-Ямская, д. 27, стр.5

Вид права: Общая долевая собственность


Объект права: Земельный участок, категория земель: земли сельскохозяйственного назначения, разрешенное использование: для ведения сельскохозяйственного производства, общая площадь 15,2 га, адрес объекта: Саратовская область, Екатериновский район, находится примерно в 5,195 км по направлению на юго-запад от ориентира граница с. Бакуры, справа от автодороги Бакуры-Екатериновка

Кадастровый (или условный) номер: 64:12:020106:70

Существующие ограничения (обременения) права: доверительное управление о чем в Едином государственном реестре прав на недвижимое имущество и сделок с ним "07" июля 2011 года сделана запись регистрации № 64-64-42/017/2011-780

Регистратор

64-АГ : 138065





ЕДИНЫЙ ГОСУДАРСТВЕННЫЙ РЕЕСТР ПРАВ НА НЕДВИЖИМОЕ ИМУЩЕСТВО И СДЕЛОК С НИМ

## СВИДЕТЕЛЬСТВО

О ГОСУДАРСТВЕННОЙ РЕГИСТРАЦИИ ПРАВА  
Управление Федеральной службы государственной регистрации,  
кадастра и картографии по Саратовской области

Дата выдачи:

"07" июля 2011 года

Документы-основания: • Договор купли-продажи земельных участков от 16.06.2011г. № 42-06/2011/ДУ/КВ

Субъект (субъекты) права: Владелец инвестиционных паев Замкнутого паевого инвестиционного фонда "Финнам - Капитальные вложения" под управлением Общества с ограниченной ответственностью "Управляющая компания БИН ФИНАМ Групп", ИНН 7710288918, ОГРН: 1037739222620, дата гос.регистрации: 15.06.1998г., наименование регистрирующего органа: Государственная регистрационная палата при Министерстве экономики Российской Федерации, КПП: 77001001; адрес местонахождения: Россия, 125047, г. Москва, ул. 1-я Тверская-Ямская, д. 27, стр.5

Вид права: Общая долевая собственность

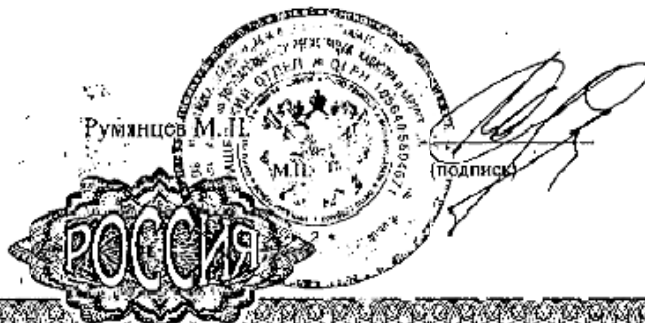
Объект права: Земельный участок, категория земель: земли сельскохозяйственного назначения, разрешенное использование: для ведения сельскохозяйственного производства, общая площадь 136,8 га, адрес объекта: Саратовская область, Екатериновский район, находится примерно в 7 км по направлению на северо-запад от ориентира граница с. Бакуры

Кадастровый (или условный) номер: 64:12:020101:13

Существующие ограничения (обременения) права: доверительное управление о чем в Едином государственном реестре прав на недвижимое имущество и сделок с ним "07" июля 2011 года сделана запись регистрации № 64-64-42/017/2011-779

Регистратор

64-АГ 138064





ЕДИНЫЙ ГОСУДАРСТВЕННЫЙ РЕЕСТР ПРАВ НА НЕДВИЖИМОЕ ИМУЩЕСТВО И СДЕЛОК С НИМ

## СВИДЕТЕЛЬСТВО

О ГОСУДАРСТВЕННОЙ РЕГИСТРАЦИИ ПРАВА  
Управление Федеральной службы государственной регистрации,  
кадастра и картографии по Саратовской области

Дата выдачи:

"07" июля 2011 года

Документы-основания: • Договор купли-продажи земельных участков от 16.06.2011г. № 42-06/2011/ДУ/КВ

Субъект (субъекты) права: Владельцы инвестиционных паев Замкнутаго рентнаго паевого инвестиционного фонда "Финам - Капитальные вложения" под управлением Общества с ограниченной ответственностью "Управляющая компания БИН ФИНАМ Групп", ИНН 7710288918, ОГРН: 1037739222620, дата гос.регистрации: 15.06.1998г., наименование регистрирующего органа: Государственная регистрационная палата при Министерстве экономики Российской Федерации, КПП: 77001001; адрес местонахождения: Россия, 125047, г. Москва, ул. 1-я Тверская-Ямская, д. 27, стр.5

Вид права: Общая долевая собственность

Объект права: Земельный участок, категория земель: земли сельскохозяйственного назначения, разрешенное использование: для ведения сельскохозяйственного производства, общая площадь 121,6 га, адрес объекта: Саратовская область, Екатериновский район, примерно в 5 км по направлению на юг от ориентира с. Бакуры

Кадастровый (или условный) номер: 64:12:020105:73

Существующие ограничения (обременения) права: доверительное управление о чем в Едином государственном реестре прав на недвижимое имущество и сделок с ним "07" июля 2011 года сделана запись регистрации № 64-64-42/017/2011-778

Регистратор

Румянцев М.Н.



(подпись)

64-АГ 138063





ЕДИНЫЙ ГОСУДАРСТВЕННЫЙ РЕЕСТР ПРАВ НА НЕДВИЖИМОЕ ИМУЩЕСТВО И СДЕЛОК С НИМ

## СВИДЕТЕЛЬСТВО

О ГОСУДАРСТВЕННОЙ РЕГИСТРАЦИИ ПРАВА  
Управление Федеральной службы государственной регистрации,  
кадастра и картографии по Саратовской области

Дата выдачи:

"07" июля 2011 года

Документы-основания: • Договор купли-продажи земельных участков от 16.06.2011 г. № 42-06/2011/ДУ/КВ

Субъект (субъекты) права: Владельцы инвестиционных паев Закрытого паевого инвестиционного фонда "Финам - Капитальные вложения" под управлением Общества с ограниченной ответственностью "Управляющая компания БИН ФИНАМ Групп", ИНН 7710288918, ОГРН: 1037739222620, дата гос. регистрации: 15.06.1998г., наименование регистрирующего органа: Государственная регистрационная палата при Министерстве экономики Российской Федерации, КИП: 77001001; адрес местонахождения: Россия, 125047, г. Москва, ул. 1-я Тверская-Ямская, д. 27, стр.5

Вид права: Общая долевая собственность

Объект права: Земельный участок, категория земель: земли сельскохозяйственного назначения, разрешенное использование: для ведения сельскохозяйственного производства, общая площадь 182,4 га, адрес объекта: Саратовская область, Екатериновский район, находится примерно в 5,5 км по направлению на северо-запад от ориентира граница с. Бакуры

Кадастровый (или условный) номер: 64:12:020102:11

Существующие ограничения (обременения) права: доверительное управление о чем в Едином государственном реестре прав на недвижимое имущество и сделок с ним "07" июля 2011 года сделана запись регистрации № 64-64-42/017/2011-777

Регистратор

Румянцев М.И.



(подпись)

64-АГ 138062





ЕДИНЫЙ ГОСУДАРСТВЕННЫЙ РЕЕСТР ПРАВ НА НЕДВИЖИМОЕ ИМУЩЕСТВО И СДЕЛОК С НИМ

## СВИДЕТЕЛЬСТВО

О ГОСУДАРСТВЕННОЙ РЕГИСТРАЦИИ ПРАВА  
Управление Федеральной службы государственной регистрации,  
кадастра и картографии по Саратовской области

07 июля 2011 года

Дата выдачи:

Документы-основания: • Договор купли-продажи земельных участков от 16.06.2011г. № 42-06/2011/ДУ/КВ

Субъект (субъекты) права: Владельцы инвестиционных паяв Закрытого рентного паевого инвестиционного фонда "Финам - Капитальные вложения" под управлением Общества с ограниченной ответственностью "Управляющая компания БИН ФИНАМ Групп", ИНН 7710288918, ОГРН: 1037739222620, дата гос.регистрации: 15.06.1998г., наименование регистрирующего органа: Государственная регистрационная палата при Министерстве экономики Российской Федерации, КПП: 77001001; адрес местонахождения: Россия, 125047, г. Москва, ул. 1-я Тверская-Ямская, д. 27, стр.5

Вид права: Общая долевая собственность

Объект права: Земельный участок, категория земель: земли сельскохозяйственного назначения, разрешенное использование: для ведения сельскохозяйственного производства, общая площадь 121,6 га, адрес объекта: Саратовская область, Екатериновский район, находится примерно в 6,2 км по направлению на северо-запад от ориентира граница с. Бакуры

Кадастровый (или условный) номер: 64:12:020102:12

Существующие ограничения (обременения) права: доверительное управление о чем в Едином государственном реестре прав на недвижимое имущество и сделок с ним "07" июля 2011 года сделана запись регистрации № 64-64-42/017/2011-776

Регистратор

Румянцев М. Н.

М.П.:

(Подпись)

64-АГ 138061







ЕДИНЫЙ ГОСУДАРСТВЕННЫЙ РЕЕСТР ПРАВ НА НЕДВИЖИМОЕ ИМУЩЕСТВО И СДЕЛОК С НИМ

## СВИДЕТЕЛЬСТВО

О ГОСУДАРСТВЕННОЙ РЕГИСТРАЦИИ ПРАВА  
Управление Федеральной службы государственной регистрации,  
кадастра и картографии по Саратовской области

Дата выдачи:

"07" июля 2011 года

Документы-основания: • Договор купли-продажи земельных участков от 16.06.2011г. № 42-06/2011/ДУ/КВ

Субъект (субъекты) права: Владельцы инвестиционных паев Замкнутого паевого инвестиционного фонда "Финам - Капитальные вложения" под управлением Общества с ограниченной ответственностью "Управляющая компания БИН ФИНАМ Групп", ИНН 7710288918, ОГРН: 1037739222620, дата гос.регистрации: 15.06.1998г., наименование регистрирующего органа: Государственная регистрационная палата при Министерстве экономики Российской Федерации, КПП: 77001001; адрес местонахождения: Россия, 125047, г. Москва, ул. 1-я Тверская-Ямская, д. 27, стр.5

Вид права: Общая долевая собственность


Объект права: Земельный участок, категория земель: земли сельскохозяйственного назначения, разрешенное использование: для ведения сельскохозяйственного производства, общая площадь 182,4 га, адрес объекта: Саратовская область, Екатериновский район, находится примерно в 9,5 км по направлению на север от ориентира граница с. Бакуры, справа от Красного пруда, граничащий с севера с землями Пензенской области

Кадастровый (или условный) номер: 64:12:020101:29

Существующие ограничения (обременения) права: доверительное управление о чем в Едином государственном реестре прав на недвижимое имущество и сделок с ним "07" июля 2011 года сделана запись регистрации № 64-64-42/017/2011-775

Регистратор

64-АГ 138060





ЕДИНЫЙ ГОСУДАРСТВЕННЫЙ РЕЕСТР ПРАВ НА НЕДВИЖИМОЕ ИМУЩЕСТВО И СДЕЛОК С НИМ

## СВИДЕТЕЛЬСТВО

### О ГОСУДАРСТВЕННОЙ РЕГИСТРАЦИИ ПРАВА

Управление Федеральной службы государственной регистрации,  
кадастра и картографии по Саратовской области

Дата выдачи:

"07" июля 2011 года

Документы-основания: • Договор купли-продажи земельных участков от 16.06.2011г. № 42-06/2011/ДУ/КВ

Субъект (субъекты) права: Владелец инвестиционных паев Закрытого рентного паевого инвестиционного фонда "Финам - Капитальные вложения" под управлением Общества с ограниченной ответственностью "Управляющая компания БИН ФИНАМ Групп", ИНН 7710288918, ОГРН: 1037739222620, дата гос.регистрации: 15.06.1998г., наименование регистрирующего органа: Государственная регистрационная палата при Министерстве экономики Российской Федерации, КПП: 77001001; адрес местонахождения: Россия, 25047, г. Москва, ул. 1-я Тверская-Ямская, д. 27, стр.5

Вид права: Общая долевая собственность

Объект права: Земельный участок, категория земель: земли сельскохозяйственного назначения, разрешенное использование: для ведения сельскохозяйственного производства, общая площадь 440,8 га, адрес объекта: Саратовская область, Екатериновский район; находится примерно в 6,3 км по направлению на север от с. Бакуры

Кадастровый (или условный) номер: 64:12:020101:14

Существующие ограничения (обременения) права: доверительное управление о чем в Едином государственном реестре прав на недвижимое имущество и сделок с ним "07" июля 2011 года сделана запись регистрации № 64-64-42/017/2011-774

Регистратор

64-АГ 138059

Румянцев М.Н.



Подпись





ЕДИННЫЙ ГОСУДАРСТВЕННЫЙ РЕЕСТР ПРАВ НА НЕДВИЖИМОЕ ИМУЩЕСТВО И СДЕЛОК С НИМ

## СВИДЕТЕЛЬСТВО

### О ГОСУДАРСТВЕННОЙ РЕГИСТРАЦИИ ПРАВА

Управление Федеральной службы государственной регистрации,  
кадастра и картографии по Саратовской области

Дата выдачи:

"07" июля 2011 года

Документы-основания: \* Договор купли-продажи земельных участков от 16.06.2011г. № 42-06/2011/ДУ/КВ

Субъект (субъекты) права: Владельцы инвестиционных паев Закрытого паевого инвестиционного фонда "Финам - Капитальные вложения" под управлением Общества с ограниченной ответственностью "Управляющая компания БИН ФИНАМ Групп", ИНН 7710288918, ОГРН: 1037739222620, дата гос.регистрации: 15.06.1998г., наименование регистрирующего органа: Государственная регистрационная палата при Министерстве экономики Российской Федерации, КПП: 77001001; адрес местонахождения: Россия, 125047, г. Москва, ул. 1-я Тверская-Ямская, д. 27, стр.5

Вид права: Общая долевая собственность

Объект права: Земельный участок, категория земель: земли сельскохозяйственного назначения, разрешенное использование: для ведения сельскохозяйственного производства, общая площадь 204 га, адрес объекта: Саратовская область, Екатериновский район, находится примерно в 5,8 км по направлению на север от ориентира граница с Комаровка

Кадастровый (или условный) номер: 64:12:030101:17

Существующие ограничения (обременения) права: доверительное управление о чем в Едином государственном реестре прав на недвижимое имущество и сделок с ним "07" июля 2011 года сделана запись регистрации № 64-64-42/017/2011-773

Регистратор

Румянцев М. Н.



(подпись)

64-АГ 138058





ЕДИНЫЙ ГОСУДАРСТВЕННЫЙ РЕЕСТР ПРАВ НА НЕДВИЖИМОЕ ИМУЩЕСТВО И СДЕЛОК С НИМ

## СВИДЕТЕЛЬСТВО

О ГОСУДАРСТВЕННОЙ РЕГИСТРАЦИИ ПРАВА  
Управление Федеральной службы государственной регистрации,  
кадастра и картографии по Саратовской области

Дата выдачи:

"07" июля 2011 года

Документы-основания: - Договор купли-продажи земельных участков от 16.06.2011г. № 42-06/2011/ДУ/КВ

Субъект (субъекты) права: Владельцы инвестиционных паев Закрытого паевого инвестиционного фонда "Финнам - Капитальные вложения" под управлением Общества с ограниченной ответственностью "Управляющая компания БИН ФИНАМ Групп", ИНН 7710288918, ОГРН: 1037739222620, дата гос.регистрации: 15.06.1998г., наименование регистрирующего органа: Государственная регистрационная палата при Министерстве экономики Российской Федерации, КПП: 77001001; адрес местонахождения: Россия, 125047, г. Москва, ул. 1-я Тверская-Ямская, д. 27, стр.5

Вид права: Общая долевая собственность

Объект права: Земельный участок, категория земель: земли сельскохозяйственного назначения, разрешенное использование: для ведения сельскохозяйственного производства, общая площадь 217,7 га, адрес объекта: Саратовская область, Екатериновский район, находится примерно в 4,5 км по направлению на северо-восток от ориентира граница с. Бакуры, справа от ГЛФ-урочища Поцов Пчельник

Кадастровый (или условный) номер: 64:12:020101:28

Существующие ограничения (обременения) права: доверительное управление о чем в Едином государственном реестре прав на недвижимое имущество и сделок с ним "07" июля 2011 года сделана запись регистрации № 64-64-42/017/2011-772

Регистратор

Румянцев М. Н.



(подпись)

64-АГ 138057





ЕДИННЫЙ ГОСУДАРСТВЕННЫЙ РЕЕСТР ПРАВ НА НЕДВИЖИМОЕ ИМУЩЕСТВО И СДЕЛОК С НИМ

## СВИДЕТЕЛЬСТВО

### О ГОСУДАРСТВЕННОЙ РЕГИСТРАЦИИ ПРАВА

Управление Федеральной службы государственной регистрации,  
кадастра и картографии по Саратовской области

Дата выдачи:

"07" июля 2011 года

Документы-основания: • Договор купли-продажи земельных участков от 16.06.2011г. № 42-06/2011/ДУ/КВ.

Субъект (субъекты) права: Владельцы инвестиционных паяв Закрытого рентного паявого инвестиционного фонда "Финам - Капитальные вложения" под управлением Общества с ограниченной ответственностью "Управляющая компания БИН ФИНАМ Групп", ИНН 7710288918, ОГРН: 1037739222620, дата гос.регистрации: 15.06.1998г., наименование регистрирующего органа: Государственная регистрационная палата при Министерстве экономики Российской Федерации, КПП: 77001001; адрес местонахождения: Россия, 125047, г. Москва, ул. 1-я Тверская-Ямская, д. 27, стр.5

Вид права: Общая долевая собственность.

Объект права: Земельный участок, категория земель: земли сельскохозяйственного назначения, разрешенное использование: для ведения сельскохозяйственного производства, общая площадь 345 га, адрес объекта: Саратовская область, Екатериновский район, находится примерно в 5,5 км по направлению на северо-восток от ориентира граница с. Комаровка

Кадастровый (или условный) номер: 64:12:030101:16

Существующие ограничения (обременения) права: доверительное управление о чем в Едином государственном реестре прав на недвижимое имущество и сделок с ним "07" июля 2011 года сделана запись регистрации № 64-64-42/017/2011-771

Регистратор

64-АГ 138056



Румянцев М. Н.  
М.П.  
(подпись)