

**Общество с ограниченной ответственностью
«Сэнтрал Групп»**

Договор ООО «БИН Страхование» № 1 00 1401 00 47001 901840,
срок страхования с «21» мая 2015 г. по «20» мая 2016 г.



“Утверждаю”
Генеральный директор
ООО «Сэнтрал Групп»
В.Г. Стоянова

**ОТЧЕТ
№ 138/11/15-З/П**

**ОБ ОПРЕДЕЛЕНИИ РЫНОЧНОЙ СТОИМОСТИ
ЗЕМЕЛЬНЫХ УЧАСТКОВ,
РАСПОЛОЖЕННЫХ В ПЕНЗЕНСКОЙ ОБЛАСТИ.**

ЗАКАЗЧИК:

ООО «УК БИН ФИНАМ Групп» Д.У. ЗПИФ рентным «Финам-Капитальные вложения»

ИСПОЛНИТЕЛЬ:

ООО «Сэнтрал Групп»

Дата проведения оценки (дата определения стоимости): 01 ноября 2015 г.

Дата составления отчета: 01 ноября 2015 г.

Москва 2015 г.

ООО «Сэнтрал Групп»

Место нахождения: 119435, г. Москва, Большой Саввинский переулок, д.12, стр.9.
тел.(495)909-98-16. E-mail: info@sentralgroup.ru

Сопроводительное письмо.

Генеральному директору
ООО «УК БИН ФИНАМ
Групп» Д.У. ЗПИФ рентный
«Финам - Капитальные
вложения»
Ашихминой И.А.

Относительно: оценки рыночной стоимости земельных участков, расположенных в Пензенской области

Уважаемая Ирина Александровна,

В соответствии с договором 76-09/2011/ДУ/КВ от 29.09.2011 и заявки на оценку № 582 от 26 октября 2015 г. эксперты ООО «Сэнтрал Груп» произвели оценку рыночной стоимости земельных участков с/х назначения, общей площадью **73 631 706 кв.м.**, расположенных в Лунинском р-не, Пензенской области.

Понятие «рыночная стоимость», используемое в настоящем отчете, определяется в соответствии с Федеральным Законом №135-ФЗ от 29.07.98 г. «Об оценочной деятельности в Российской Федерации» (в последней редакции).

Под рыночной стоимостью объекта оценки понимается наиболее вероятная цена, по которой объект оценки может быть отчужден на дату оценки на открытом рынке в условиях конкуренции, когда стороны сделки действуют разумно, располагая всей необходимой информацией, а на величине цены сделки не отражаются какие-либо чрезвычайные обстоятельства, то есть когда:

- одна из сторон сделки не обязана отчуждать объект оценки, а другая сторона не обязана принимать исполнение;
- стороны сделки хорошо осведомлены о предмете сделки и действуют в своих интересах;
- объект оценки представлен на открытом рынке посредством публичной оферты, типичной для аналогичных объектов оценки;
- цена сделки представляет собой разумное вознаграждение за объект оценки и принуждения к совершению сделки в отношении сторон сделки с чьей-либо стороны не было;
- платеж за объект оценки выражен в денежной форме.

Согласно ФСО №1, п. 24, оценщик вправе самостоятельно определять необходимость применения тех или иных подходов к оценке и конкретных методов оценки в рамках применения каждого из подходов.

Расчет стоимости Объекта оценки был осуществлен с применением сравнительного подхода, обоснование выбора подхода представлено в п.15 данного отчета.

ООО «Сэнтрал Груп»

отчет № 138/11/15-З/П об определении рыночной стоимости земельных участков

На основании проведенного исследования и анализа мы пришли к выводу, что:

Итоговая величина стоимости Объектов оценки:

земельных участков общей площадью 73 631 706 кв.м., расположенных в Луинском р-не,

Пензенской области, по состоянию на 01 ноября 2015 составляет:

390 248 041,80 рублей

(Триста девяносто миллионов двести сорок восемь тысяч сорок один рубль 80 копеек)

В том числе:

№	Кадастровый номер	Площадь, кв. м	Адрес	Стоимость, руб.
1	58:16:0810101:53	1 554 107	Пензенская область, примерно в 2050 м по направлению на юго-запад от ориентира строение, расположенного за пределами участка, адрес ориентира: Луинский район, с. Танеевка, ул. Украина, 42	8 236 767,10
2	58:16:0810101:54	4 017 118	Пензенская область, примерно в 3000 м по направлению на северо-запад от ориентира строение, расположенного за пределами участка, адрес ориентира: Луинский район, с. Танеевка, ул. Украина, 42	21 290 725,40
3	58:16:0810101:55	2 042 221	Пензенская область, примерно в 2100 м по направлению на северо-запад от ориентира строение, расположенного за пределами участка, адрес ориентира: Луинский район, с. Танеевка, ул. Украина, 42	10 823 771,30
4	58:16:0810101:56	2 451 660	Пензенская область, примерно в 2450 м по направлению на юго-запад от ориентира строение, расположенного за пределами участка, адрес ориентира: Луинский район, с. Танеевка, ул. Украина, 42	12 993 798,00
5	58:16:0810101:57	1 989 796	Пензенская область, примерно в 2700 м по направлению на юг от ориентира строение, расположенного за пределами участка, адрес ориентира: Луинский район, с. Танеевка, ул. Украина, 42	10 545 918,80
6	58:16:0811001:10	2 835 489	Пензенская область, примерно в 3200 м по направлению на юго-восток от ориентира строение, расположенного за пределами участка, адрес ориентира: Луинский район, с. Танеевка, ул. Украина, 42	15 028 091,70
7	58:16:0811001:4	1 303 050	Пензенская область, примерно в 2800 м по направлению на юго-восток от ориентира строение, расположенного за пределами участка, адрес ориентира: Луинский район, с. Танеевка, ул. Украина, 42	6 906 165,00
8	58:16:0811001:9	489 559	Пензенская область, примерно в 1700 м по направлению на юго-восток от ориентира, расположенного за пределами участка, адрес ориентира: Луинский район, с. Танеевка, ул. Украина, 42	2 594 662,70
9	58:16:0830401:121	1 148 394	примерно в 8580 м, по направлению на запад от ориентира, расположенного за пределами участка, адрес ориентира: Луинский район, с. Лесной Вьяс	6 086 488,20
10	58:16:0830401:122	952 118	Примерно в 8330 м, по направлению на запад от ориентира, расположенного за пределами участка, адрес ориентира: Луинский район, с. Лесной Вьяс	5 046 225,40
11	58:16:0830401:123	933 617	примерно в 8270,0 м, по направлению на запад от ориентира, расположенного за пределами участка, адрес ориентира: Луинский район, с. Лесной Вьяс	4 948 170,10
12	58:16:0830401:124	264 059	Примерно в 9670 м, по направлению на запад от ориентира, расположенного за пределами участка,	1 399 512,70

ООО «Сэнтрал Груп»

отчет № 138/11/15-3/11 об определении рыночной стоимости земельных участков

			адрес ориентира: Лунинский район, с. Лесной Вьясс	
13	58:16:0830401:125	6 360 085	примерно в 9700 м. по направлению на запад от ориентира, расположенного за пределами участка, адрес ориентира: Лунинский район, с. Лесной Вьясс	33 708 450,50
14	58:16:0830401:126	3 411 340	примерно в 8430 м. по направлению на запад от ориентира, расположенного за пределами участка, адрес ориентира: Лунинский район, с. Лесной Вьясс	18 080 102,00
15	58:16:0830402:247	2 199 336	примерно в 780 м. по направлению на запад от ориентира, расположенного за пределами участка, адрес ориентира: Лунинский район, с. Лесной Вьясс	11 656 480,80
16	58:16:0830402:248	1 544 673	примерно в 1544673 м. по направлению на запад от ориентира, расположенного за пределами участка, адрес ориентира: Лунинский район, с. Лесной Вьясс	8 186 766,90
17	58:16:0830402:249	1 517 576	примерно в 3130 м. по направлению на запад от ориентира, расположенного за пределами участка, адрес ориентира: Лунинский район, с. Лесной Вьясс	8 043 152,80
18	58:16:0830402:250	3 005 025	примерно в 4140 м. по направлению на запад от ориентира, расположенного за пределами участка, адрес ориентира: Лунинский район, с. Лесной Вьясс	15 926 632,50
19	58:16:0830402:251	916 533	примерно в 5930 м. по направлению на запад от ориентира, расположенного за пределами участка, адрес ориентира: Лунинский район, с. Лесной Вьясс	4 857 624,90
20	58:16:0830402:252	1 142 734	примерно в 7050,0 м. по направлению на запад от ориентира, расположенного за пределами участка, адрес ориентира: Лунинский район, с. Лесной Вьясс	6 056 490,20
21	58:16:0830402:253	1 540 615	примерно в 7440 м. по направлению на запад от ориентира, расположенного за пределами участка, адрес ориентира: Лунинский район, с. Лесной Вьясс	8 165 259,50
22	58:16:0830402:254	924 933	примерно в 7140 м. по направлению на запад от ориентира, расположенного за пределами участка, адрес ориентира: Лунинский район, с. Лесной Вьясс	4 902 144,90
23	58:16:0830402:255	555 000	примерно в 7780 м. по направлению на запад от ориентира, расположенного за пределами участка, адрес ориентира: Лунинский район, с. Лесной Вьясс	2 941 500,00
24	58:16:0830402:256	250 972	примерно в 5330 м. по направлению на запад от ориентира, расположенного за пределами участка, адрес ориентира: Лунинский район, с. Лесной Вьясс	1 330 151,60
25	58:16:0830601:86	989 890	примерно в 122290 м. по направлению на запад от ориентира, расположенного за пределами участка, адрес ориентира: Лунинский район, с. Лесной Вьясс	5 246 417,00
26	58:16:0830601:87	900 100	примерно в 14410 м. по направлению на запад от ориентира, расположенного за пределами участка, адрес ориентира: Лунинский район, с. Лесной Вьясс	4 770 530,00
27	58:16:0830701:186	612 301	Пензенская область, примерно в 4750 м по направлению на запад от ориентира строение, расположенного за пределами участка, адрес ориентира: Лунинский район, с. Казачья Пелетьма, ул. Школьная, 13	3 245 195,30
28	58:16:0830701:187	252 785	Пензенская область, примерно в 8350 м по направлению на запад от ориентира строение, расположенного за пределами участка, адрес ориентира: Лунинский район, с. Казачья Пелетьма, ул. Школьная, 13	1 339 760,50
29	58:16:0830701:188	374 958	Пензенская область, примерно в 6580 м по направлению на запад от ориентира строение, расположенного за пределами участка, адрес	1 987 277,40

ООО «Сэнтрал Групп»

отчет № 138/11/15-3/П об определении рыночной стоимости земельных участков

			ориентира: Луинский район, с. Казачья Пелетьма, ул. Школьная, 13	
30	58:16:0830701:189	109 066	Пензенская область, примерно в 7760 м по направлению на запад от ориентира строение, расположенного за пределами участка, адрес ориентира: Луинский район, с. Казачья Пелетьма, ул. Школьная, 13	578 049,80
31	58:16:0830701:190	39 306	Пензенская область, примерно в 10020 м по направлению на запад от ориентира строение, расположенного за пределами участка, адрес ориентира: Луинский район, с. Казачья Пелетьма, ул. Школьная, 13	208 321,80
32	58:16:0830701:191	369 003	Пензенская область, примерно в 9830 м по направлению на запад от ориентира строение, расположенного за пределами участка, адрес ориентира: Луинский район, с. Казачья Пелетьма, ул. Школьная, 13	1 955 715,90
33	58:16:0830701:192	489 446	Пензенская область, примерно в 4390 м по направлению на запад от ориентира строение, расположенного за пределами участка, адрес ориентира: Луинский район, с. Казачья Пелетьма, ул. Школьная, 13	2 594 063,80
34	58:16:0830701:193	12 636 880	Пензенская область, примерно в 5550 м по направлению на северо-запад от ориентира строение, расположенного за пределами участка, адрес ориентира: Луинский район, с. Казачья Пелетьма, ул. Школьная, 13	66 975 464,00
35	58:16:0830701:194	4 072 292	Пензенская область, примерно в 1300 м по направлению на северо-запад от ориентира строение, расположенного за пределами участка, адрес ориентира: Луинский район, с. Казачья Пелетьма, ул. Школьная, 13	21 583 147,60
36	58:16:0830701:195	1 079 054	Пензенская область, примерно в 1710 м по направлению на север от ориентира строение, расположенного за пределами участка, адрес ориентира: Луинский район, с. Казачья Пелетьма, ул. Школьная, 13	5 718 986,20
37	58:16:0840101:33	7 701 615	Пензенская область, примерно в 8950 по направлению на северо-запад от ориентира строение, расположенного за пределами участка, адрес ориентира: Луинский район, с. Большой Выжес, ул. Базарная, 36	40 818 559,50
38	58:16:0840101:34	249 000	участок находится примерно в 700 м. по направлению на северо-запад от ориентира здание, расположенного за пределами участка, адрес ориентира: р-н Луинский, с. София, ул. Заречная, д.25	1 319 700,00
39	58:16:0840601:41	406 000	участок находится примерно в 2000 м. по направлению на восток от ориентира здание, расположенного за пределами участка, адрес ориентира: р-н Луинский, с. Лесной Выжес, ул. Набережная, д.64	2 151 800,00

Генеральный директор

ООО «Сэнтрал Групп»



01 ноября 2015 г.

Содержание

1.	<i>Основные факты и выводы.</i>	8
2.	<i>Задание на оценку.</i>	9
3.	<i>Заявление оценщика.</i>	11
4.	<i>Содержание и объем работ, использованных для проведения оценки.</i>	12
5.	<i>Сведения о заказчике и оценщике.</i>	13
6.	<i>Допущения и ограничительные условия, использованные оценщиком при проведении оценки (в том числе специальные).</i>	14
7.	<i>Основные определения и понятия.</i>	15
10.	<i>Применяемые стандарты оценочной деятельности и обоснование их применения.</i>	18
11.	<i>Описание объекта оценки.</i>	19
11.1.	Правообладатель объектов оценки и описание объектов оценки.	19
11.2.	Описание местоположения объекта оценки.	21
11.3.	Описание района расположения Объекта оценки.	21
	История региона	21
	Географическое положение	22
	Рельеф	22
	Почвы	22
	Сельское хозяйство	22
	Описание Лунинского района.	23
12.	<i>Анализ рынка.</i>	31
12.1.	Макроэкономический анализ	31
12.1.1.	Обзор текущей ситуации в экономике РФ	31
12.1.2.	Анализ основных экономических факторов	32
12.1.3.	Прогноз основных макроэкономических показателей экономического развития в 2015 году	34
12.2.	Текущая ситуация в агропромышленном комплексе Российской Федерации в апреле 2015 года	35
	Растениеводство	35
12.3.	Краткий обзор земельного рынка Российской Федерации	37
13.	<i>Обоснование выбора подходов к оценке объектов оценки.</i>	40
14.	<i>Оценка рыночной стоимости Объекта оценки.</i>	41
14.1.	Сравнительный подход к оценке Объекта оценки	41
14.1.1.	Методология сравнительного подхода	41
14.1.2.	Применение сравнительного подхода к оценке стоимости Объекта оценки	41
14.2.	Согласование результатов оценки рыночной стоимости Объекта оценки	49
15.	<i>Итоговое заключение о рыночной стоимости.</i>	50
16.	<i>Список используемой литературы.</i>	53
17.	<i>Перечень документов Заказчика.</i>	54
18.	<i>Перечень документов Оценщика.</i>	54

ООО «Сэнтрал Груп»
отчет № 138/11/15-З/П об определении рыночной стоимости земельных участков

ООО «Сэнтрал Групп»

отчет № 138/11/15-3/П об определении рыночной стоимости земельных участков

1. Основные факты и выводы.

Таблица 1. Общая информация, идентифицирующая Объект Оценки

Наименование Объекта оценки	Земельные участки, расположенные: Россия, Пензенская область, Лунинский р-н..
Назначение	Сельскохозяйственное

Таблица 2. Сведения о проводимой оценке

Основание проведения оценки	Договор 76-09/2011/ДУ/КВ от 29.09.2011 и заявка на оценку № 582 от 26 октября 2015 г.
Вид стоимости	Рыночная стоимость.
Цель оценки	Определение рыночной стоимости Объекта оценки
Предполагаемое использование результатов оценки	Расчет стоимости чистых активов ЗПИФ рентного «Финам-Капитальные вложения»
Ограничения, связанные с предполагаемым использованием результатов оценки	Итоговая величина рыночной стоимости объекта оценки не может быть использована для иных целей
Допущения и ограничения, на которых основывается оценка.	Обременение – доверительное управление ООО «УК БИН ФИНАМ Групп» Д.У. ЗПИФ рентным «Финам-Капитальные вложения»
Дата проведения оценки	01 ноября 2015 года
Срок проведения оценки	01 ноября 2015 года
Дата составления отчета	01 ноября 2015 года
Дата осмотра объекта оценки.	Осмотр не проводился ¹
Порядковый номер отчета	В системе нумерации Оценщика отчет имеет № 138/11/15-3/П

Таблица 3. Применяемые стандарты оценки

Применяемые стандарты оценки	Федеральный стандарт оценки «Общие понятия оценки, подходы к оценке и требования к проведению оценки (ФСО N 1)», утвержденный приказом Минэкономразвития России от 20 июля 2007 года N 256; Федеральный стандарт оценки «Цель оценки и виды стоимости (ФСО N 2)», утвержденный приказом Минэкономразвития России от 20 июля 2007 года N 255; Федеральный стандарт оценки «Требования к отчету об оценке (ФСО N 3)», утвержденный приказом Минэкономразвития России от 20 июля 2007 года N 254; Федеральный стандарт оценки «Определение кадастровой стоимости (ФСО N 4)», утвержденный приказом Минэкономразвития России от 22 октября 2010 года N 508; Стандарты саморегулируемой организации - Общероссийской общественной организации «РОССИЙСКОЕ ОБЩЕСТВО ОЦЕНЩИКОВ» Стандарты саморегулируемой организации - Общероссийской общественной организации «РОССИЙСКОЕ ОБЩЕСТВО ОЦЕНЩИКОВ»
------------------------------	---

Таблица 4. Заключение об оценке

Результаты оценки, полученные при применении различных подходов к оценке, руб.	Затратный подход	Обоснованный отказ от применения
	Сравнительный подход	390 248 041,80
	Доходный подход	Обоснованный отказ от применения
Итоговая величина рыночной стоимости Объекта оценки, руб.	390 248 041,80 руб. (Триста девяносто миллионов двести сорок восемь тысяч сорок один рубль 80 копеек)	

¹ Оценщик посчитал информацию предоставленную Заказчиком достаточной для проведения оценки. Использование дополнительной информации от визуального осмотра не ведет к существенному изменению характеристик, использованных при проведении оценки объекта оценки, а также не ведет к изменению итоговой величины стоимости объекта оценки.

ООО «Сэнтрал Групп»

отчет № 138/11/15-З/П об определении рыночной стоимости земельных участков

2. Задание на оценку.

Таблица 5. Задание на оценку

Основание проведения оценки	Договор 76-09/2011/ДУ/КВ от 29.09.2011 и заявка на оценку № 582 от 26 октября 2015 г.
Наименование Объекта оценки	Земельные участки, расположенные: Россия, Пензенская область, Лунинский р-н..
Назначение	Сельскохозяйственное
Вид разрешенного использования	Для сельскохозяйственного производства.
Краткое описание	Земельные участки сельскохозяйственного назначения, расположенные в Лунинском р-не Пензенской области, общей площадью 73 631 706 кв.м.
Имущественные права на объект недвижимости	Общая долевая собственность
Правообладатель	Владельцы инвестиционных паев ЗПИФ рентный «Финам-Капитальные вложения»
Вид определяемой стоимости ²	Рыночная стоимость
Цель и задача оценки	Определение рыночной стоимости Объекта оценки
Предполагаемое использование результатов оценки	Расчет стоимости чистых активов ЗПИФ рентного «Финам-Капитальные вложения»
Ограничения, связанные с предполагаемым использованием результатов оценки	Итоговая величина рыночной стоимости объекта оценки не может быть использована для иных целей
Форма отчета	Письменная
Дата проведения оценки	01 ноября 2015года ³
Дата составления отчета	01 ноября 2015 года
Применяемые стандарты оценки ³	Федеральный стандарт оценки «Общие понятия оценки, подходы к оценке и требования к проведению оценки (ФСО N 1)», утвержденный приказом Минэкономразвития России от 20 июля 2007 года N 256; Федеральный стандарт оценки «Цель оценки и виды стоимости (ФСО N 2)», утвержденный приказом Минэкономразвития России от 20 июля 2007 года N 255; Федеральный стандарт оценки «Требования к отчету об оценке (ФСО N 3)», утвержденный приказом Минэкономразвития России от 20 июля 2007 года N 254; Федеральный стандарт оценки «Определение кадастровой стоимости (ФСО N 4)», утвержденный приказом Минэкономразвития России от 22 октября 2010 года N 508; Стандарты саморегулируемой организации - Общероссийской общественной организации «РОССИЙСКОЕ ОБЩЕСТВО ОЦЕНЩИКОВ» Стандарты саморегулируемой организации - Общероссийской общественной организации «РОССИЙСКОЕ ОБЩЕСТВО ОЦЕНЩИКОВ
Допущения и ограничительные условия, использованные при проведении оценки	Допущения и ограничительные условия, использованные при проведении оценки, приведены в разделе 6 настоящего Отчета
Порядковый номер отчета	В системе нумерации Оценщика отчет имеет № 138/11/15-З/П
Оцениваемые права	Право собственности ¹
Заказчик работы	ООО «УК БИН ФИНАМ Групп» Д.У. ЗПИФ рентным «Финам-Капитальные вложения»
Срок действия отчета	6 месяцев ⁴

¹ - содержание **права собственности** раскрывает ст. 209 Гражданского Кодекса РФ, в которой говорится, что «собственнику принадлежат права владения, пользования и распоряжения своим имуществом. Собственник вправе по своему усмотрению совершать в отношении принадлежащего ему имущества любые действия, не противоречащие закону и иным правовым актам и не нарушающие права и интересы других лиц, в том числе отчуждать свое имущество в собственность другим лицам, передавать им, оставаясь собственником, права владения, пользования и распоряжения имуществом, отдавать имущество в залог и обременять его другими способами, распоряжаться им иным образом».

ООО «Сэнтрал Групп»

отчет № 138/11/15-З/П об определении рыночной стоимости земельных участков

² - в ст. 3 Федерального Закона «Об оценочной деятельности в Российской Федерации» № 135-ФЗ дано следующее определение рыночной стоимости. *Рыночная стоимость* – это «наиболее вероятная цена, по которой объект оценки может быть отчужден на открытом рынке в условиях конкуренции, когда стороны сделки действуют разумно, располагая всей необходимой информацией, а на величине сделки не отражаются какие-либо чрезвычайные обстоятельства, то есть когда:

- одна из сторон сделки не обязана отчуждать объект оценки, а другая сторона не обязана принимать исполнение;
- стороны сделки хорошо осведомлены о предмете сделки и действуют в своих интересах;
- объект оценки представлен на открытый рынок в форме публичной оферты;
- цена сделки представляет собой разумное вознаграждение за объект оценки, и принуждения к совершению сделки в отношении сторон сделки с чьей-либо стороны не было;
- платеж за объект оценки выражен в денежной форме».

³ - в соответствии с Федеральным стандартом оценки "Общие понятия оценки, подходы и требования к проведению оценки (ФСО №1)", «**Датой оценки** (датой проведения оценки, датой определения стоимости объекта оценки) является дата, по состоянию на которую определяется стоимость объекта оценки.

⁴ - в соответствии с Федеральным Законом «Об оценочной деятельности в Российской Федерации» № 135-ФЗ, «Рыночная стоимость, определенная в отчете, является рекомендуемой для целей совершения сделки в течение шести месяцев с даты составления отчета, за исключением случаев, предусмотренных законодательством Российской Федерации.».

ООО «Сэнтрал Групп»

отчет № 138/11/15-3/П об определении рыночной стоимости земельных участков

3. Заявление оценщика.

Подписавший данный отчет оценщик настоящим удостоверяет, что в соответствии с имеющимися у него данными:

1. Факты, изложенные в отчете, верны, объективны и соответствуют действительности.
2. Содержащиеся в отчете анализ, суждения, выводы и заключения принадлежат самому оценщику и действительны строго в пределах, ограниченных теми условиями и допущениями, которые являются частью настоящего отчета.
3. Оценщик не имеет ни настоящей, ни ожидаемой заинтересованности в оцениваемом имуществе и действует непредвзято и без предубеждения по отношению к участвующим сторонам.
4. Вознаграждение оценщика не зависит от итоговой величины стоимости, а также от тех событий, которые могут наступить в результате использования заказчиком или третьими сторонами выводов и заключений, содержащихся в отчете.
5. Оценка была проведена, а отчет составлен в соответствии с Федеральным законом №135-ФЗ от 29.07.1998 г. «Об оценочной деятельности в Российской Федерации» с изменениями и дополнениями; Федеральными стандартами оценки ФСО №1, ФСО №2, ФСО №3, ФСО №4, ФСО №7, а также сводом стандартов оценки Российского общества оценщиков (ССО РОО-2010).
6. Объем и глубина проделанной работы соответствует Федеральным стандартам оценки ФСО №1, ФСО №2, ФСО №3, ФСО №4, ФСО №7, а также сводом стандартов оценки Российского общества оценщиков (ССО РОО-2010) и Кодексом этики оценщика.
7. Приведенные в отчете сведения, на основании которых осуществлялся анализ, делались предположения и выводы, были получены с наибольшей степенью использования профессиональных знаний и опыта оценщика, и являются, по убеждению оценщиков, объективными, достоверными и не содержащими ошибок.

Оценщик



Победоносцев А.Г.

01 ноября 2015г.

4. Содержание и объем работ, использованных для проведения оценки

В соответствии с Федеральным стандартом оценки «Общие понятия оценки, подходы и требования к проведению оценки (ФСО №1)», проведение оценки включало следующие этапы:

- заключение договора на проведение оценки, включающего задание на оценку;
- сбор и анализ информации, необходимой для проведения оценки;
- применение подходов к оценке, включая выбор методов оценки и осуществление необходимых расчетов;
- согласование (обобщение) результатов применения подходов к оценке и определение итоговой величины стоимости объекта оценки;
- составление отчета об оценке.

Оценщик осуществляет сбор и анализ информации, необходимой для проведения оценки объекта оценки. Оценщик изучает количественные и качественные характеристики объекта оценки, собирает информацию, существенную для определения стоимости объекта оценки теми подходами и методами, которые на основании суждения оценщика должны быть применены при проведении оценки, в том числе:

- информацию о политических, экономических, социальных и экологических и прочих факторах, оказывающих влияние на стоимость объекта оценки;
- информацию о спросе и предложении на рынке, к которому относится объект оценки, включая информацию о факторах, влияющих на спрос и предложение, количественных и качественных характеристиках данных факторов;
- информацию об объекте оценки, включая правоустанавливающие документы, сведения об обременениях, связанных с объектом оценки, информацию о физических свойствах объекта оценки, его технических и эксплуатационных характеристиках, износе и устареваниях, прошлых и ожидаемых доходах и затратах, данные бухгалтерского учета и отчетности, относящиеся к объекту оценки, а также иную информацию, существенную для определения стоимости объекта оценки.

ООО «Сэнтрал Групп»

отчет № 138/11/15-3/П об определении рыночной стоимости земельных участков

5. Сведения о заказчике и оценщике.

Таблица 6. Сведения о заказчике

Наименование	ООО «УК БИН ФИНАМ Групп» Д.У. ЗПИФ рентным «Финам-Капитальные вложения»
Генеральный Директор	Ашихмина Ирина Александровна
Место нахождения	125047, г. Москва, ул.1-я Тверская-Ямская, дом 27, стр.5
ОГРН	1037739222620 от 27.01.2003 г.
ИНН	7710288918
КПП	775001001
р/с	40701810300050000006 в ОАО «БИНБАНК» г.Москва
к/с	30101810200000000205
БИК	044525205

Таблица 7. Сведения об оценщике

Оценщик	Фамилия, Имя, Отчество	Победоносцев Антон Георгиевич
	Местонахождение оценщика	119435, г. Москва, Большой Савинский пер., д.12, стр.9, к.222
	Информация о членстве в саморегулируемой организации оценщиков	Член Общероссийской общественной организации «РОССИЙСКОЕ ОБЩЕСТВО ОЦЕНЩИКОВ» № 4585 по реестру.
	Документы, подтверждающие получение профессиональных знаний в области оценочной деятельности	Диплом Международной академии оценки и консалтинга ПП № 609224 от 17 апреля 2008 года по специализации «Оценка собственности, оценка стоимости предприятия (бизнеса)».
	Сведения о страховании гражданской ответственности оценщика	Полис ООО «БИН Страхование» № 1 00 1401 0047001 901844. Срок страхования с «01» июля 2015 г. по «30» июня 2016 г. Страховая сумма 3 000 000 (Три миллиона) рублей.
	Стаж работы в оценочной деятельности	7 лет
Юридическое лицо, с которым оценщик заключил контракт	Организационно-правовая форма и наименование	ООО «Сэнтрал Групп»
	ОГРН	1037789013613 от 07.07.2004 г.
	Адрес местонахождения	109052, г. Москва, ул. Нижегородская, д.104, корп.3, пом.1, ком.3
	Контракт, заключенный с оценщиком	Трудовой договор от 14 апреля 2008 г. с Победоносцевым А.Г.
	ИНН/КПП	7709518701/772201001
	Банковские реквизиты	р/с 407028109000300000030 в ОАО «БИНБАНК» г. Москва, к/с 30101810200000000205, БИК 044525205
	Генеральный директор	Стоянова Виолетта Георгиевна
Количество оценщиков в штате организации, удовлетворяющих требованиям Федерального закона от 29.07.1998 г. N135-ФЗ «Об оценочной деятельности в Российской Федерации».	3 (три) оценщика	
Информация о привлекаемых к проведению оценки и подготовке отчета об оценке организациях и специалистах	Сторонние организации и специалисты не привлекались	

6. Допущения и ограничительные условия, использованные оценщиком при проведении оценки (в том числе специальные).

1. Настоящий отчет достоверен лишь в полном объеме и лишь в указанных в нем целях.
2. Пределы применения полученных результатов оценки ограничены целью и предполагаемым использованием результатов оценки, а также датой оценки.
3. Оценщик не несет ответственности за юридическое описание прав оцениваемой собственности или за вопросы, связанные с рассмотрением прав собственности. Право оцениваемой собственности считается достоверным. Оцениваемая собственность считается свободной от каких-либо претензий или ограничений, кроме оговоренных в отчете.
4. Оценщик не обязан приводить обзорные материалы (фотографии, планы чертежи и т. п.) по объекту. Все рисунки в отчете включены исключительно для того, чтобы помочь читателю получить представление о собственности.
5. Оценщик предполагает отсутствие каких-либо скрытых фактов, влияющих на оценку. Оценщик не несет ответственности за наличие таких скрытых фактов, ни за необходимость выявления таковых. Описание проводится оценщиком исключительно на основании технических документов, документации или документально оформленной информации ответственных лиц Заказчика. Результаты визуального осмотра носят лишь фиксирующий характер подтверждающий факт их наличия на дату оценки.
6. Сведения, полученные оценщиком и содержащиеся в отчете, считаются достоверными. Однако Оценщик не может гарантировать абсолютную точность информации, поэтому, для всех сведений указывается источник информации.
7. Ни клиент, ни оценщик не могут использовать отчет иначе, чем это предусмотрено договором на оценку.
8. Если Заказчиком оценки является лицо, не являющееся на дату проведения оценки собственником объекта оценки, а так же не имеющее оформленных в соответствии с действующим законодательством документов от собственника, дающих право на дату проведения оценки указанному лицу действовать от лица собственника объекта оценки, то указанная оценка производится для консультирования Заказчика относительно наиболее вероятной стоимости объекта оценки, а отчет об оценке не может быть признан документом доказательного значения для конкретной сделки с объектом оценки.
9. От оценщика не требуется появляться в суде или свидетельствовать иным способом по поводу произведенной оценки, иначе как по официальному вызову суда.
10. Все прогнозы и допущения, сделанные в тексте отчета, базируются на существующей рыночной ситуации, объеме и достоверности имеющейся информации. Мнение оценщика относительно рыночной стоимости объекта действительно только на дату оценки. Оценщик не принимает на себя никакой ответственности за изменение экономических, юридических и иных факторов, которые могут возникнуть после этой даты и повлиять на рыночную стоимость объекта.
11. Отчет об оценке содержит профессиональное, субъективное мнение Оценщика относительно рыночной стоимости в отношении объекта как наиболее вероятной цене, по которой объект может быть отчужден на открытом рынке и не является гарантией того, что объект будет продан на свободном рынке по цене, равной стоимости объекта, указанной в данном отчете.
12. Все расчёты производились Оценщиками в программном продукте «Microsoft Excel». В расчётных таблицах, представленных в Отчёте, приведены округлённые значения показателей. Итоговые показатели получены при использовании точных данных. Поэтому при пересчёте итоговых значений по округлённым данным результаты могут несколько отличаться от указанных в Отчёте.

Более частные предположения, допущения и ограничивающие обстоятельства приведены в тексте настоящего Отчета.

ООО «Сэнтрал Групп»

отчет № 138/11/15-3/П об определении рыночной стоимости земельных участков

7. Основные определения и понятия.

Таблица 8. Термины и определения

Оценочная деятельность	Деятельность субъектов оценочной деятельности, направленная на установление в отношении объектов оценки рыночной или иной стоимости
Рыночная стоимость	<p>При определении рыночной стоимости объекта оценки определяется наиболее вероятная цена, по которой объект оценки может быть отчужден на дату оценки на открытом рынке в условиях конкуренции, когда стороны сделки действуют разумно, располагая всей необходимой информацией, а на величине цены сделки не отражаются какие-либо чрезвычайные обстоятельства, то есть когда:</p> <ul style="list-style-type: none"> - одна из сторон сделки не обязана отчуждать объект оценки, а другая сторона не обязана принимать исполнение; - стороны сделки хорошо осведомлены о предмете сделки и действуют в своих интересах; - объект оценки представлен на открытом рынке посредством публичной оферты, типичной для аналогичных объектов оценки; - цена сделки представляет собой разумное вознаграждение за объект оценки и принуждения к совершению сделки в отношении сторон сделки с чьей-либо стороны не было; - платеж за объект оценки выражен в денежной форме. <p>Возможность отчуждения на открытом рынке означает, что объект оценки представлен на открытом рынке посредством публичной оферты, типичной для аналогичных объектов, при этом срок экспозиции объекта на рынке должен быть достаточным для привлечения внимания достаточного числа потенциальных покупателей.</p> <p>Разумность действий сторон сделки означает, что цена сделки - наибольшая из достижимых по разумным соображениям цен для продавца и наименьшая из достижимых по разумным соображениям цен для покупателя.</p> <p>Полнота располагаемой информации означает, что стороны сделки в достаточной степени информированы о предмете сделки, действуют, стремясь достичь условий сделки, наилучших с точки зрения каждой из сторон, в соответствии с полным объемом информации о состоянии рынка и объекте оценки, доступным на дату оценки.</p> <p>Отсутствие чрезвычайных обстоятельств означает, что у каждой из сторон сделки имеются мотивы для совершения сделки, при этом в отношении сторон нет принуждения совершить сделку</p>
Кадастровая стоимость	Под кадастровой стоимостью понимается установленная в процессе государственной кадастровой оценки рыночная стоимость объекта недвижимости, определенная методами массовой оценки, или, при невозможности определения рыночной стоимости методами массовой оценки, рыночная стоимость, определенная индивидуально для конкретного объекта недвижимости в соответствии с законодательством об оценочной деятельности
Подход к оценке	Совокупность методов оценки, объединенных общей методологией
Затратный подход	Совокупность методов оценки стоимости объекта оценки, основанных на определении затрат, необходимых для воспроизводства либо замещения объекта оценки с зачетом износа и устареваний. Затратами на воспроизводство объекта оценки являются затраты, необходимые для создания точной копии объекта оценки с использованием применявшихся при создании объекта оценки материалов и технологий. Затратами на замещение объекта оценки являются затраты, необходимые для создания аналогичного объекта с использованием материалов и технологий, применяющихся на дату оценки

ООО «Сэнтрал Груп»

отчет № 138/11/15-З/П об определении рыночной стоимости земельных участков

Сравнительный подход	Совокупность методов оценки стоимости объекта оценки, основанных на сравнении объекта оценки с объектами - аналогами объекта оценки, в отношении которых имеется информация о ценах. Объектом - аналогом объекта оценки для целей оценки признается объект, сходный объекту оценки по основным экономическим, материальным, техническим и другим характеристикам, определяющим его стоимость
Доходный подход	Совокупность методов оценки стоимости объекта оценки, основанных на определении ожидаемых доходов от использования объекта оценки
Метод оценки	Способ расчета стоимости объекта оценки в рамках одного из подходов к оценке
Цена	Денежная сумма, предлагаемая или уплаченная за объект оценки или его аналог
Объект оценки	Объект гражданских прав, в отношении которого законодательством Российской Федерации установлена возможность их участия в гражданском обороте
Аналог объекта оценки	сходный по основным экономическим, материальным, техническим и другим характеристикам объекту оценки другой объект, цена которого известна из сделки, состоявшейся при сходных условиях
Срок экспозиции объекта оценки	период времени, начиная с даты представления на открытый рынок (публичная оферта) объекта оценки до даты совершения сделки с ним
Итоговая величина стоимости объекта оценки	величина стоимости объекта оценки, определенная путем расчета стоимости объекта оценки при использовании подходов к оценке и обоснованного оценщиком согласования (обобщения) результатов, полученных в рамках применения различных подходов к оценке
Ставка дисконта	ставка дохода, используемая для пересчета денежных сумм, подлежащих уплате или получению в будущем, к текущей стоимости

ООО «Сэнтрал Групп»

отчет № 138/11/15-З/П об определении рыночной стоимости земельных участков

8. Перечень использованных при проведении оценки объекта оценки данных с указанием источников их получения.

Таблица 9. Перечень источников данных

Количественные и качественные характеристики объекта оценки	Свидетельства о государственной регистрации права (39 шт.); Публичная кадастровая карта http://maps.rosreestr.ru/PortalOnline/
Макроэкономический анализ	Интернет-сайт Министерства экономического развития и торговли РФ, http://www.economy.gov.ru/ .
Анализ местоположения	Портал Правительства Пензенской области http://www.pnzreg.ru/ ; https://ru.wikipedia.org/ .
Анализ рынка объекта оценки	http://izvestia.ru/news/562261 Министерство сельского хозяйства РФ: http://mcx.ru/
Информация об аналогах объекта оценки	http://www.roszem.ru
Корректировки в Сравнительном подходе	А.Д. Власов, «Проблемы кадастровой оценки земельных участков под промышленными объектами в поселениях», журнал «Имущественные отношения в Российской Федерации», №1(40), 2005 г.

9. Перечень документов, используемых оценщиком и устанавливающих количественные и качественные характеристики объекта оценки.

Для расчета рыночной стоимости Объекта оценки Заказчиком были предоставлены следующие документы, устанавливающие количественные и качественные характеристики Объекта оценки (копии всех документов приведены в Приложении №3 к настоящему Отчету).

Таблица 10. Перечень документов

Правоустанавливающие документы	Свидетельства о государственной регистрации права
--------------------------------	---

10. Применяемые стандарты оценочной деятельности и обоснование их применения

Стандартами оценочной деятельности определяются требования к порядку проведения оценки и осуществления оценочной деятельности.

Стандарты оценочной деятельности подразделяются на федеральные стандарты оценки и стандарты и правила оценочной деятельности.

Федеральные стандарты оценки разрабатываются Национальным советом с учетом международных стандартов оценки.

Разработанные федеральные стандарты оценки направляются Национальным советом для утверждения в уполномоченный федеральный орган, осуществляющий функции по нормативно-правовому регулированию оценочной деятельности. Уполномоченный федеральный орган, осуществляющий функции по нормативно-правовому регулированию оценочной деятельности, в срок не позднее чем через шестьдесят рабочих дней со дня получения федеральных стандартов оценки обязан утвердить их или выдать мотивированный отказ в письменной форме.

Уполномоченный федеральный орган, осуществляющий функции по нормативно-правовому регулированию оценочной деятельности, вправе отказать в утверждении федеральных стандартов оценки в случае их несоответствия требованиям Конституции Российской Федерации, международных договоров Российской Федерации, настоящего Федерального закона.

Утвержденные федеральные стандарты оценки подлежат опубликованию уполномоченным федеральным органом, осуществляющим функции по нормативно-правовому регулированию оценочной деятельности, в порядке, установленном Правительством Российской Федерации, и размещению на официальном сайте уполномоченного федерального органа, осуществляющего функции по нормативно-правовому регулированию оценочной деятельности, в сети «Интернет».

Стандарты и правила оценочной деятельности разрабатываются и утверждаются саморегулируемой организацией оценщиков и не могут противоречить федеральным стандартам оценки.

В соответствии со ст. 15 Федерального закона от 29.07.1998 № 135-ФЗ (ред. от 21.07.2014) «Об оценочной деятельности в Российской Федерации» при осуществлении оценочной деятельности на территории Российской Федерации оценщик должен соблюдать требования Федеральных стандартов оценки, а также стандартов и правил оценочной деятельности, утвержденные саморегулируемой организацией оценщиков, членом которой он является».

Оценка была проведена в соответствии с действующим законодательством РФ, Федеральными стандартами оценки (ФСО №№ 1-4, 7), а также в соответствии со сводом стандартов оценки Российского общества оценщиков (ССО РОО-2010).

ООО «Сэнтрал Груп»

отчет № 138/11/15-З/П об определении рыночной стоимости земельных участков

11. Описание объекта оценки.

11.1. Правообладатель объектов оценки и описание объектов оценки.

Объект принадлежит на праве общей долевой собственности владельцам инвестиционных паев ЗПИФ рентный «Финам-Капитальные вложения».

Земельные участки находятся в доверительном управлении.

Земельные участки принадлежат к землям сельскохозяйственного назначения. Общая площадь земельных участков составляет 73 631 706 кв.м.

Таблица 11. Данные об объектах оценки

№	Кадастровый номер	Площадь, кв. м	Адрес
1	58:16:0810101:53	1 554 107	Пензенская область, примерно в 2050 м по направлению на юго-запад от ориентира строение, расположенного за пределами участка, адрес ориентира: Лунинский район, с. Танеевка, ул. Украина, 42
2	58:16:0810101:54	4 017 118	Пензенская область, примерно в 3000 м по направлению на северо-запад от ориентира строение, расположенного за пределами участка, адрес ориентира: Лунинский район, с. Танеевка, ул. Украина, 42
3	58:16:0810101:55	2 042 221	Пензенская область, примерно в 2100 м по направлению на северо-запад от ориентира строение, расположенного за пределами участка, адрес ориентира: Лунинский район, с. Танеевка, ул. Украина, 42
4	58:16:0810101:56	2 451 660	Пензенская область, примерно в 2450 м по направлению на юго-запад от ориентира строение, расположенного за пределами участка, адрес ориентира: Лунинский район, с. Танеевка, ул. Украина, 42
5	58:16:0810101:57	1 989 796	Пензенская область, примерно в 2700 м по направлению на юг от ориентира строение, расположенного за пределами участка, адрес ориентира: Лунинский район, с. Танеевка, ул. Украина, 42
6	58:16:0811001:10	2 835 489	Пензенская область, примерно в 3200 м по направлению на юго-восток от ориентира строение, расположенного за пределами участка, адрес ориентира: Лунинский район, с. Танеевка, ул. Украина, 42
7	58:16:0811001:4	1 303 050	Пензенская область, примерно в 2800 м по направлению на юго-восток от ориентира строение, расположенного за пределами участка, адрес ориентира: Лунинский район, с. Танеевка, ул. Украина, 42
8	58:16:0811001:9	489 559	Пензенская область, примерно в 1700 м по направлению на юго-восток от ориентира, расположенного за пределами участка, адрес ориентира: Лунинский район, с. Танеевка, ул. Украина, 42
9	58:16:0830401:121	1 148 394	Пензенская область, примерно в 8580 м. по направлению на запад от ориентира, расположенного за пределами участка, адрес ориентира: Лунинский район, с. Лесной Вьясс
10	58:16:0830401:122	952 118	Пензенская область, примерно в 8330 м. по направлению на запад от ориентира, расположенного за пределами участка, адрес ориентира: Лунинский район, с. Лесной Вьясс
11	58:16:0830401:123	933 617	Пензенская область, примерно в 8270,0 м. по направлению на запад от ориентира, расположенного за пределами участка, адрес ориентира: Лунинский район, с. Лесной Вьясс
12	58:16:0830401:124	264 059	Пензенская область, примерно в 9670 м. по направлению на запад от ориентира, расположенного за пределами участка, адрес ориентира: Лунинский район, с. Лесной Вьясс
13	58:16:0830401:125	6 360 085	Пензенская область, примерно в 9700 м. по направлению на запад от ориентира, расположенного за пределами участка, адрес ориентира: Лунинский район, с. Лесной Вьясс
14	58:16:0830401:126	3 411 340	Пензенская область, примерно в 8430 м. по направлению на запад от ориентира, расположенного за пределами участка, адрес ориентира: Лунинский район, с. Лесной Вьясс
15	58:16:0830402:247	2 199 336	Пензенская область, примерно в 780 м. по направлению на запад от ориентира, расположенного за пределами участка, адрес ориентира: Лунинский район, с. Лесной Вьясс
16	58:16:0830402:248	1 544 673	Пензенская область, примерно в 1544673 м. по направлению на запад от ориентира, расположенного за пределами участка, адрес ориентира: Лунинский район, с. Лесной Вьясс
17	58:16:0830402:249	1 517 576	Пензенская область, примерно в 3130 м. по направлению на запад от ориентира, расположенного за пределами участка, адрес ориентира: Лунинский район, с. Лесной Вьясс
18	58:16:0830402:250	3 005 025	Пензенская область, примерно в 4140 м. по направлению на запад от ориентира, расположенного за пределами участка, адрес ориентира: Лунинский район, с. Лесной Вьясс

ООО «Сэнтрал Груп»

отчет № 138/11/15-3/П об определении рыночной стоимости земельных участков

19	58:16:0830402:251	916 533	Пензенская область, примерно в 5930 м. по направлению на запад от ориентира, расположенного за пределами участка, адрес ориентира: Лунинский район, с. Лесной Выясс
20	58:16:0830402:252	1 142 734	Пензенская область, примерно в 7050,0 м. по направлению на запад от ориентира, расположенного за пределами участка, адрес ориентира: Лунинский район, с. Лесной Выясс
21	58:16:0830402:253	1 540 615	Пензенская область, примерно в 7440 м. по направлению на запад от ориентира, расположенного за пределами участка, адрес ориентира: Лунинский район, с. Лесной Выясс
22	58:16:0830402:254	924 933	Пензенская область, примерно в 7140 м. по направлению на запад от ориентира, расположенного за пределами участка, адрес ориентира Лунинский район, с. Лесной Выясс
23	58:16:0830402:255	555 000	Пензенская область, примерно в 7780 м. по направлению на запад от ориентира, расположенного за пределами участка, адрес ориентира Лунинский район, с. Лесной Выясс
24	58:16:0830402:256	250 972	Пензенская область, примерно в 5330 м. по направлению на запад от ориентира, расположенного за пределами участка, адрес ориентира Лунинский район, с. Лесной Выясс
25	58:16:0830601:86	989 890	Пензенская область, примерно в 122290 м. по направлению на запад от ориентира, расположенного за пределами участка, адрес ориентира: Лунинский район, с. Лесной Выясс
26	58:16:0830601:87	900 100	Пензенская область, примерно в 14410 м. по направлению на запад от ориентира, расположенного за пределами участка, адрес ориентира: Лунинский район, с. Лесной Выясс
27	58:16:0830701:186	612 301	Пензенская область, примерно в 4750 м по направлению на запад от ориентира строение, расположенного за пределами участка, адрес ориентира: Лунинский район, с. Казачья Пелетьма, ул. Школьная, 13
28	58:16:0830701:187	252 785	Пензенская область, примерно в 8350 м по направлению на запад от ориентира строение, расположенного за пределами участка, адрес ориентира: Лунинский район, с. Казачья Пелетьма, ул. Школьная, 13
29	58:16:0830701:188	374 958	Пензенская область, примерно в 6580 м по направлению на запад от ориентира строение, расположенного за пределами участка, адрес ориентира: Лунинский район, с. Казачья Пелетьма, ул. Школьная, 13
30	58:16:0830701:189	109 066	Пензенская область, примерно в 7760 м по направлению на запад от ориентира строение, расположенного за пределами участка, адрес ориентира: Лунинский район, с. Казачья Пелетьма, ул. Школьная, 13
31	58:16:0830701:190	39 306	Пензенская область, примерно в 10020 м по направлению на запад от ориентира строение, расположенного за пределами участка, адрес ориентира: Лунинский район, с. Казачья Пелетьма, ул. Школьная, 13
32	58:16:0830701:191	369 003	Пензенская область, примерно в 9830 м по направлению на запад от ориентира строение, расположенного за пределами участка, адрес ориентира: Лунинский район, с. Казачья Пелетьма, ул. Школьная, 13
33	58:16:0830701:192	489 446	Пензенская область, примерно в 4390 м по направлению на запад от ориентира строение, расположенного за пределами участка, адрес ориентира: Лунинский район, с. Казачья Пелетьма, ул. Школьная, 13
34	58:16:0830701:193	12 636 880	Пензенская область, примерно в 5550 м по направлению на северо-запад от ориентира строение, расположенного за пределами участка, адрес ориентира: Лунинский район, с. Казачья Пелетьма, ул. Школьная, 13
35	58:16:0830701:194	4 072 292	Пензенская область, примерно в 1300 м по направлению на северо-запад от ориентира строение, расположенного за пределами участка, адрес ориентира: Лунинский район, с. Казачья Пелетьма, ул. Школьная, 13
36	58:16:0830701:195	1 079 054	Пензенская область, примерно в 1710 м по направлению на север от ориентира строение, расположенного за пределами участка, адрес ориентира: Лунинский район, с. Казачья Пелетьма, ул. Школьная, 13
37	58:16:0840101:33	7 701 615	Пензенская область, примерно в 8950 по направлению на северо-запад от ориентира строение, расположенного за пределами участка, адрес ориентира: Лунинский район, с. Большой Выясс, ул. Базарная, 36
38	58:16:0840101:34	249 000	Пензенская область, примерно в 700 м. по направлению на северо-запад от ориентира здание, расположенного за пределами участка, адрес ориентира: р-н Лунинский, с. София, ул. Заречная, д.25
39	58:16:0840601:41	406 000	Пензенская область, примерно в 2000 м. по направлению на восток от ориентира здание, расположенного за пределами участка, адрес ориентира: р-н Лунинский, с. Лесной Выясс, ул. Набережная, д.64

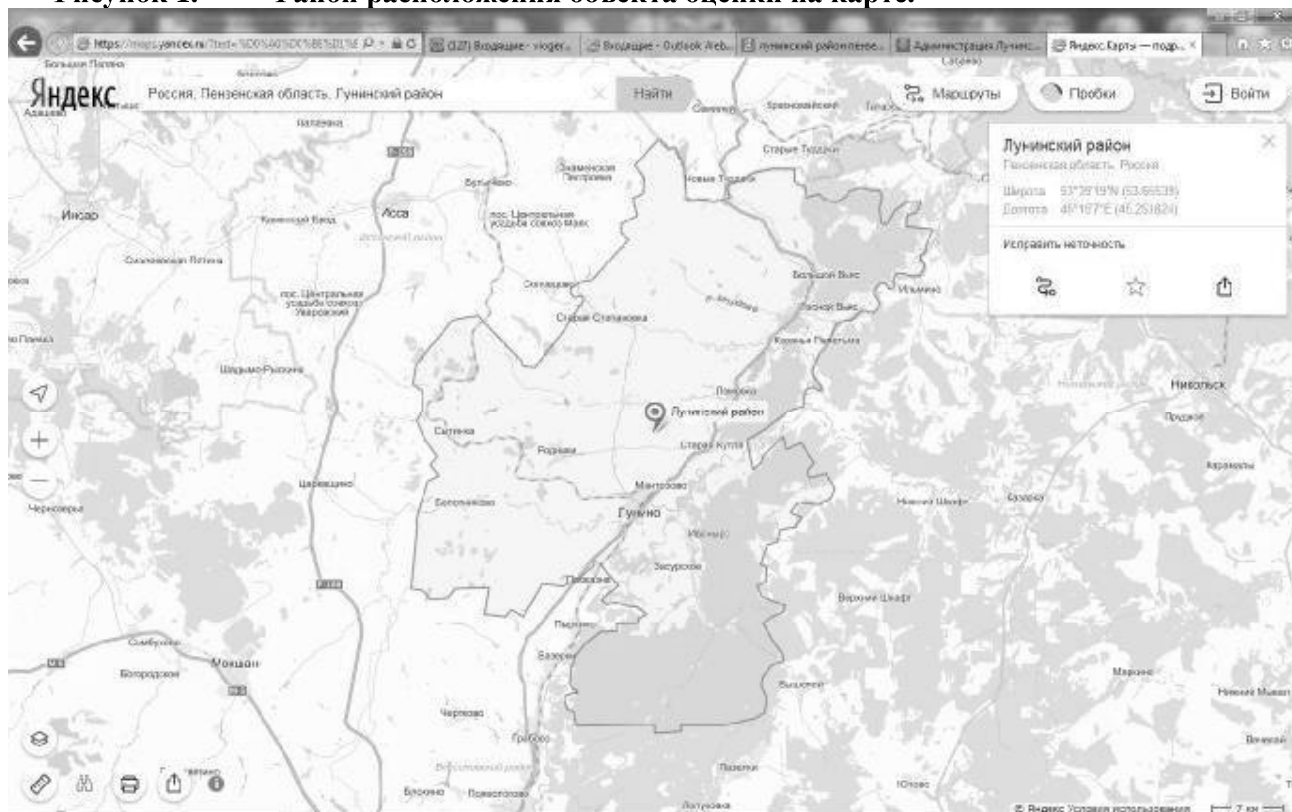
Данные о правообладателе оцениваемого объекта установлены на основании документов, предоставленных Заказчиком. В процессе оценки эксперты полагались на эти данные и отдельно их не проверяли.

Источник информации: Свидетельства о государственной регистрации права (Приложение №3 Документы Заказчика)

11.2. Описание местоположения объекта оценки

Объекты оценки располагаются в Лунинском р-не Пензенской области.

Рисунок 1. Район расположения объекта оценки на карте.



11.3. Описание района расположения Объекта оценки

История региона

Областной центр (г. Пенза) образован в 1663 как русская крепость на границе Дикого поля. Имеются также сведения о присутствии на территории современного города более древних поселений.

В 1718 образована Пензенская провинция в составе Казанской губернии. 15 сентября 1780 года образована Пензенская губерния.

5 марта 1797 года губерния ликвидирована, Пенза становится уездным центром Саратовской губернии. 9 сентября 1801 года Пензенская губерния восстановлена.

В 1928 губерния снова ликвидирована, Пенза становится центром Пензенского округа Средневожского края, Куйбышевского края, затем (с 1937) районным центром Тамбовской области. 4 февраля 1939 Указом Президиума Верховного Совета СССР образована Пензенская область, существующая до сегодняшнего дня. В марте 1939 года был создан Пензенский областной комитет ВКП (б), первым секретарём обкома стал Александр Кабанов.

ООО «Сэнтрал Групп»

отчет № 138/11/15-З/П об определении рыночной стоимости земельных участков

При образовании Пензенской области в её состав были включены: из Тамбовской области — город Пенза, Башмаковский, Беднодемьяновский, Бессоновский, Больше-Вьясский. Голицынский, Головинщинский, Городищенский, Заметчинский, Иссинский, Каменский, Керенский, Кондольский, Лунинский, Мокшанский, Наровчатский, Нижне-Ломовский, Пачелмский, Поимский, Свищевский, Соседский, Телегинский, Терновский, Чембарский и Шемышейский районы; из Куйбышевской области — Барановский, Камешкирский, Кузнецкий, Литвиновский, Неверкинский, Николаевский, Николо-Пестровский районы; из Саратовской области — Бековский, Даниловский, Колышлейский, Лопатинский, Мало-Сердобинский, Сердобский, Тамалинский районы. 19 января 1943 года Барановский и Николаевский районы перечислены в состав вновь образуемой Ульяновской области.

Географическое положение

Рельеф

Рельеф поверхности — равнинный, слегка всхолмленный. Обширную часть территории занимают западные склоны Приволжской возвышенности. Возвышенность Сурская Шишка является самой высокой возвышенностью области. Крайний запад области принадлежит восточной окраине Окско-Донской равнины.

Пензенская область расположена между 42° и 47° восточной долготы и между 54° и 52° северной широты.

- Протяжённость с запада на восток — на 330 км.
- Протяжённость с севера на юг — на 204 км.
- Самая высокая точка на территории — 342,037 м над уровнем моря.
- Самая низкая точка на территории — 99 м над уровнем моря.

Географический центр Пензенской области имеет координаты 53°10' северной широты и 44°34' восточной долготы. Находится в 26 км к западу от Пензы, между селами Дубенское и Загоскино.

Почвы

Чернозёмные почвы являются преобладающими на территории области — 67,5 % земельной площади (по другим данным — 50,7 %). Наиболее распространены выщелоченные чернозёмы, в меньшей степени — оподзоленные и типичные. Мощные чернозёмы с толщиной гумусного слоя 80 — 100 см двух степных участков — Попереченского и Островцовского — являются эталонными для данного типа почв и предложены для внесения в Красную Книгу почв России. Значительные площади на севере и северо-востоке занимают серые лесные почвы (14,5 %).

Сельское хозяйство

Рост эффективности работы предприятия АПК, внедрение современных технологий, привлечение высококвалифицированных специалистов, развитие профильных образовательных учреждений – это те задачи, которые в настоящее время активно решаются в сельскохозяйственной отрасли региона. Государственная поддержка, повышение доступности кредитов, формирование

ООО «Сэнтрал Групп»

отчет № 138/11/15-3/П об определении рыночной стоимости земельных участков

благоприятного инвестиционного климата в области позволили за короткий период времени в разы нарастить инвестиции в агропромышленный комплекс Пензенской области.

Государственная поддержка, повышение доступности кредитов, формирование благоприятного инвестиционного климата в области позволили за короткий период времени в разы нарастить инвестиции в агропромышленный комплекс Пензенской области.

За последние 5 лет ежегодный объем инвестиций в основной капитал предприятий АПК вырос в 1,8 раза (с 4 млрд. руб. в 2008 г до 7,3 млрд. руб. в 2013 году). Общий портфель инвестиций в АПК Пензенской области за 2009 – 2013 гг. составляет более 27 млрд. рублей. Ежегодно на 1 руб. средств государственной поддержки привлекается 5-6 рублей частных инвестиций.

Среднемесячная зарплата в сельскохозяйственных организациях Пензенской области остается одной из самых высоких в отрасли и занимает первое место среди регионов ПФО.

Важную роль в решении социальных проблем села, налаживании устойчивого развития сельских территорий, обеспечении занятости и поддержании доходов сельского населения играют малые формы хозяйствования. Основной целью их развития в агропромышленном комплексе является создание благоприятных условий для развития агробизнеса, создания дополнительных рабочих мест, увеличения объемов производства продукции растениеводства, животноводства, продукции их первичной и углубленной переработки, продвижения продукции сельского хозяйства, произведенной в малых формах.

Источники информации: <https://ru.wikipedia.org/>, Официальный портал Правительства Пензенской области <http://www.pnzreg.ru/>

Описание Лунинского района.

Лунинский район расположен на севере Пензенской области, граничит с Иссинским, Городищенским, Бессоновским, Мокшанским районами. На 01.01.2012 площадь района составляла 170460,2 га, в том числе под сельхозугодиями 100450га, из них пашни 77500 га.

Земли лесного фонда занимают 497 кв. км., водного – 16 кв. км. Занимает часть Сурско-Мокшанской возвышенности, наибольшая высота на западе района – 289 м над уровнем моря.

Местность сильно расчленена долинами реки Суры и ее левых притоков. Значительные площади занимают поймы и надпойменные террасы этих рек, особенно Суры. Среди почв преобладают выщелоченные черноземы, в долинах рек Сура, Шукша и других – пойменные луговые, под лесами – серые лесные почвы. Лесистость района – 25,8 %, причем в них произрастает много лесов хорошего качества (сосна, дуб). Из редких пород деревьев имеется ясень обыкновенный. На территории района насчитывается 10 озер с общей площадью зеркала 9,1 га. На Суре и ее притоках имеется бобр, в лесах – куница. В реке Суре обитает стерлядь – особо охраняемый вид рыб. Большевьясский лес – государственный заповедник.

ООО «Сэнтрал Груп»

отчет № 138/11/15-З/П об определении рыночной стоимости земельных участков

Численность постоянного населения по состоянию на 01.01.2011 - 19,8 тыс.чел., в том числе в р.п. Лунино 7,9 тыс. чел. По данным Всероссийской переписи населения 2010 года национальный состав в районе: русские – 92,9%, мордва 1,6%, татары 2,8%, прочие 2,7%.

На территории района 11 муниципальных образований, в том числе 9 сельских, объединяющих 55 населенных пунктов, один рабочий поселок и муниципальный район.

По состоянию на 01.01.2011 в районе зарегистрировано 708 хозяйствующих субъектов из них 102 сельскохозяйственных потребительских кооператива, 17 предприятий коммунального комплекса

Источник информации: <http://lunino.pnzreg.ru/>

ООО «Сэнтрал Групп»

отчет № 138/11/15-3/П об определении рыночной стоимости земельных участков

Карточка муниципального района



Федеральный округ	Субъект федерации	Муниципальный район	Площадь, кв. км	Численность населения, чел.
Приволжский	Пензенская область	Лунинский район	1 705,1	19 941
Адрес администрации		р.п. Лунино, ул. Советская, д.		
Телефон		(841-61) 2-18-60		
E-mail		sekr@tura.evenkya.ru		

Общие сведения об учреждении, проводившем полевые обследования земель
сельскохозяйственного назначения

Название АХС	Пензенский ГЦАС
Руководитель АХС	Эркаев Василий Николаевич
Адрес	440034, г. Пенза, ул. Калинина, 150
Телефон	8(8412)32-30-66
E-mail	Ahims-penza@sura.ru, megina_mira@mail.ru

ООО «Сэнтрал Групп»
отчет № 138/11/15-З/П об определении рыночной стоимости земельных участков
Результаты полевых обследований

Обследованные сельскохозяйственные предприятия		
Название предприятия	Год проведения обследования	Площадь обследованных земель, га
к-з им Орджоникидзе	2009	1 270,3
ОАО "Старотурдаковское"	2011	629
с-з "Присурский"	2009	1 265,2
СПК "Новотурдаковский"	2011	984,4

Преобладающий тип почв: Нет данных

Сельскохозяйственные угодья, прошедшие полевые обследования в 2009 г.:

- площадь, га: 2 535,5
- количество полей: 25

Сельскохозяйственные угодья, прошедшие полевые обследования в 2011 г.:

- площадь, га: 1 613,4
- количество полей: 28

Итого сельскохозяйственных угодий, прошедших полевые обследования:

- площадь, га: 4 148,9
- количество полей: 53

Сельскохозяйственные угодья, не прошедшие полевые обследования

(оцифрованные по данным спутниковой съёмки): -

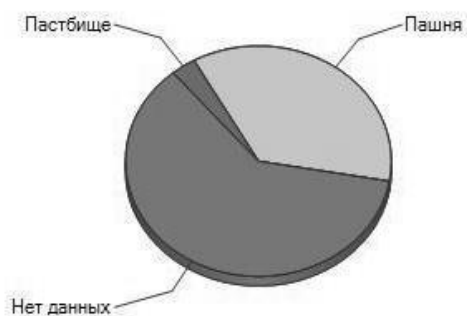
- площадь, га: 76 986,6

ООО «Сэнтрал Груп»

отчет № 138/11/15-3/П об определении рыночной стоимости земельных участков

Структура сельскохозяйственных угодий (по результатам обследования)

Доля обследованной площади



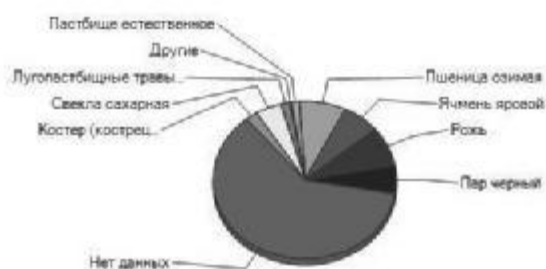
Условные обозначения	Вид сельскохозяйственных угодий	Количество обследованных полей (полигонов)	Площадь обследованных полей (полигонов), га	Доля обследованной площади, %
■	Нет данных	25	2 535,4	61,11
■	Пашня	21	1 487,5	35,85
■	Пастбище	7	125,9	3,03

ООО «Сэнтрал Групп»

отчет № 138/11/15-3/П об определении рыночной стоимости земельных участков

Структура площадей под сельскохозяйственными культурами

Доля обследованной площади



Условные обозначения	Наименование культуры	Количество обследованных полей (полигонов)	Площадь обследованных полей (полигонов), га	Доля обследованной площади, %
■	Нет данных	25	2 535,4	61,11
■	Пшеница озимая	5	349,9	8,43
■	Рожь	3	335,4	8,08
■	Ячмень яровой	6	275	6,63
■	Пар черный	4	236,5	5,7
■	Свекла сахарная	1	191,1	4,61
■	Костер (кострец безостый)	1	89,9	2,17
■	Лугопастбищные травы злаковые	5	67,9	1,64
■	Пастбище естественное	2	58,1	1,4
■	Другие	1	9,7	0,23

ООО «Сэнтрал Груп»


отчет № 138/11/15-З/П об определении рыночной стоимости земельных участков

Сведения о мелиорации

Мелиорация не применяется

Сведения о выявленных негативных процессах и явлениях на сельскохозяйственных
угодьях по результатам обследования

Выявленная площадь земель, подверженных негативным процессам



Условные обозначения	Вид негативных процессов и явлений	Количество обследованных полей (полигонов), на которых выявлены негативные процессы и явления	Выявленная площадь земель, подверженных негативным процессам, га
■	Кислые почвы (рН КСL ниже 5,5)	14	502,4

ООО «Сэнтрал Груп»

отчет № 138/11/15-3/П об определении рыночной стоимости земельных участков

Заболачивание, подтопление

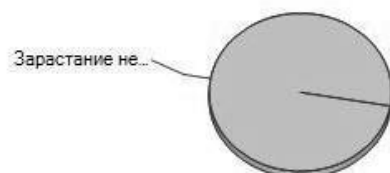
Доля обследованной площади земель, на которых выявлено заболачивание или подтопление



Условные обозначения	Вид выявленных негативных процессов	Количество обследованных полей (полигонов), на которых выявлено заболачивание или подтопление	Площадь земель, на которых выявлено заболачивание или подтопление, га	Доля обследованной площади земель, на которых выявлено заболачивание или подтопление, %
■	Заболачивание или подтопление не выявлено	53	4 148,8	100

Зарастание сорной и древесно-кустарниковой растительностью

Доля обследованной площади земель, на которых выявлено зарастание



Условные обозначения	Вид выявленных негативных процессов	Количество обследованных полей (полигонов), на которых выявлено зарастание	Площадь земель, на которых выявлено зарастание, га	Доля обследованной площади земель, на которых выявлено зарастание, %
■	Зарастание не выявлено	53	4 148,8	100

Источник информации: Министерство сельского хозяйства Российской Федерации, Атлас земель сельскохозяйственного назначения, <http://atlas.mcsx.ru/>

12. Анализ рынка

12.1. Макроэкономический анализ

Настоящий раздел посвящен обзору экономической ситуации и анализу состояния российской экономики. В числе прочего, в настоящем разделе рассмотрены следующие темы:

- 1) обзор текущей ситуации в российской экономике;
- 2) анализ следующих экономических факторов:
 - темпы экономического роста;
 - уровень инфляции;
- 3) прогноз макроэкономических показателей для проведения оценки.

12.1.1. Обзор текущей ситуации в экономике РФ

По оценке Минэкономразвития России, в первом полугодии текущего года снижение динамики ВВП с исключением сезонности последовательно замедлялось. В июле и в августе, по предварительной оценке, снижения не отмечается.

Позитивное влияние на динамику ВВП с исключением сезонности в августе оказали добыча полезных ископаемых, производство и распределение электроэнергии, газа и воды, сельское хозяйство, увеличение топливно-энергетического экспорта. Главным негативным моментом остается продолжающееся снижение динамики инвестиций и строительства, но вместе с тем в августе отмечено замедление спада по сравнению с июлем. В августе ускорилось снижение с исключением сезонности обрабатывающих производств и платных услуг населению.

По оценке Минэкономразвития России, снижение ВВП к августу прошлого года составило 4,6%, с начала года ВВП снизился на 3,8% к соответствующему периоду 2014 года. Наибольшее отрицательное влияние в темпах роста ВВП к соответствующему периоду прошлого года в августе оказали обрабатывающие производства, строительство, оптовая и розничная торговля и чистые налоги на продукты.

Динамика промышленного производства в целом с исключением сезонной и календарной составляющих после прекращения снижения в июле в августе вновь перешла в отрицательную область – снижение к предыдущему месяцу составило 0,3 процента. При этом снижение обрабатывающих производств ускорилось до 0,5% против 0,1% в июле. Прирост отмечен в добыче полезных ископаемых (0,2%), в производстве и распределении электроэнергии, газа и воды (0,2%).

В отраслях промежуточного спроса после длительного сокращения производства в августе отмечается незначительный рост в обработке древесины и производстве изделий из дерева; продолжился рост в производстве кокса и нефтепродуктов, в производстве резиновых и пластмассовых изделий; после стабилизации в июле сократилось целлюлозно-бумажное производство; издательская и полиграфическая деятельность; сократилось химическое производство, металлургическое производство и производство готовых металлических изделий; продолжилось сокращение в производстве прочих неметаллических минеральных продуктов.

Из потребительских отраслей в августе продолжился рост в производстве кожи, изделий из кожи и производстве обуви, сократился - в производстве пищевых продуктов, включая напитки, и табака и продолжилось сокращение в текстильном и швейном производстве.

В отраслях машиностроительного комплекса продолжился рост в производстве машин и оборудования, стабилизировался - в производстве транспортных средств и оборудования и сократилось производство электрооборудования, электронного и оптического оборудования.

Сохраняется тенденция снижения темпов роста инвестиций в основной капитал и строительства, хотя в августе по сравнению с июлем темпы снижения замедлились. По оценке

ООО «Сэнтрал Групп»

отчет № 138/11/15-3/П об определении рыночной стоимости земельных участков

Минэкономразвития, инвестиции в основной капитал с исключением сезонного и календарного факторов сократились на 0,2% (-0,8% в июле), строительство - на 0,6% (-0,9% в июле).

Производство сельскохозяйственной продукции после спада в июле (-0,2%) в августе вновь показало рост, составивший 1,0% с исключением сезонности.

После последовательного замедления темпов снижения оборота розничной торговли в течение первого полугодия в августе второй месяц подряд снижения с исключением сезонности не отмечается. Платные услуги населению снизились на 0,4% соответственно.

Сохраняется некоторая напряженность на рынке труда, уровень безработицы с исключением сезонного фактора в августе вырос до 5,6% экономически активного населения.

Реальные располагаемые доходы (с исключением сезонного фактора) после двухмесячного роста в августе вновь вернулись в область отрицательных значений, снижение составило 1,1%. Реальная заработная плата продолжает снижаться. При этом в августе снижение ускорилось до 1,2% (с исключением сезонного фактора).

После июльского максимума 16,3%, в августе норма сбережений снизилась до 14,9% (с исключением сезонного фактора). Это связано с тем, что в условиях продолжающегося сокращения доходов, население, стремясь поддержать текущее потребление, направляет меньшее количество ресурсов на сбережения. Однако норма сбережений находится на высоком уровне, превышая значения 2012-2014 годов.

Экспорт товаров в августе 2015 г., по оценке, составил 25,0 млрд. долл. США (60,3% к августу 2014 г. и 90,4% к июлю 2015 года).

Импорт товаров в августе текущего года, по оценке, составил 16,5 млрд. долл. США (65,3% к августу 2014 г. и 97,3% к июлю 2015 года).

Положительное сальдо торгового баланса в августе 2015 г., по оценке, составило 8,5 млрд. долл. США и относительно августа 2014 г. снизилось на 47,6 процента.

В августе инфляция потребительских цен составила 0,4%, превысив прошлогодний показатель – 0,2% при введении ответных контрсанций на запрет импорта отдельных продовольственных товаров. За годовой период инфляция продолжила повышаться, достигнув в августе – 15,8% (в июле – 15,6 процента).

Источник: Мониторинг «О текущей ситуации в экономике Российской Федерации по итогам января-августа 2015 г.» от 29.09.2015 (<http://www.economy.gov.ru/>).

12.1.2. Анализ основных экономических факторов

Темпы экономического роста

Основные показатели развития экономики приведены в таблице ниже.

ица 1. Основные показатели развития экономики (в % к предыдущему году)

	2014 год		2015 год			
	август	январь-август	июль	август	авг. (с искл. сезон. и календ. факт., к пред. п-ду) ¹⁾	январь-август
ВВП ¹⁾	100,2	100,7	95,3	95,4	0,0	96,2
Индекс потребительских цен, на конец периода ²⁾	100,2	105,6	100,8	100,4	109,8	
Индекс промышленного производства ³⁾	100,0	101,3	95,3	95,7	-0,3	96,8

ООО «Сэнтрал Груп»

отчет № 138/11/15-3/П об определении рыночной стоимости земельных участков

Обрабатывающие производства ⁴⁾	99,4	102,2	92,9	93,2	-0,5	94,8
Индекс производства продукции сельского хозяйства	104,8	104,5	98,1	102,3	1,0	101,8
Инвестиции в основной капитал	98,4	97,3	91,5 ⁵⁾	93,2 ⁵⁾	-0,2	94,0 ⁵⁾
Объемы работ по виду деятельности «Строительство»	96,7	94,9	89,7	89,3	-0,6	91,9
Ввод в действие жилых домов	110,4	127,9	94,1	92,6	109,2	
Реальные располагаемые денежные доходы населения ⁶⁾	104,0	100,2	98,0 ⁷⁾	95,1 ⁷⁾	-1,1	96,9 ⁷⁾
Реальная заработная плата	98,8	102,5	90,8	90,2 ⁵⁾	-1,2	91,0 ⁵⁾
Среднемесячная начисленная номинальная заработная плата, руб.	30763	31539	33901	31870 ⁵⁾	33065 ⁵⁾	
Уровень безработицы к экономически активному населению	4,8	5,2	5,3	5,3	5,6	5,6
Оборот розничной торговли	101,6	102,6	90,9	90,9	0,0	91,8
Объем платных услуг населению ⁷⁾	101,1	101,0	97,9	96,9	-0,4	98,3
Экспорт товаров, млрд. долл. США	41,5	343,0	27,7	25,0 ¹⁾	68,6 ¹⁾	
Импорт товаров, млрд. долл. США	25,3	207,6	17,0	16,5 ¹⁾	127,5 ¹⁾	
Средняя цена за нефть Urals, долл. США/баррель	101,1	106,3	55,5	45,6	55,4	

¹⁾ Оценка Минэкономразвития России.

²⁾ Июль, август - в% к предыдущему месяцу, январь-август - в% к декабрю предыдущего года.

³⁾ Агрегированный индекс производства по видам деятельности "Добыча полезных ископаемых", "Обрабатывающие производства", "Производство и распределение электроэнергии, газа и воды". С учетом поправки на неформальную деятельность.

⁴⁾ С учетом поправки на неформальную деятельность.

⁵⁾ Оценка Росстата.

⁶⁾ Предварительные данные.

⁷⁾ Без учёта сведений по Республике Крым и г. Севастополю.

Уровень инфляции

В августе потребительская инфляция составила 0,4%, что выше, чем год назад (0,2%) при введении эмбарго на импорт продовольствия. За годовой период рост инфляции продолжился – инфляция в августе повысилась до 15,8% с 15,6% в июле.

ИПЦ и динамика цен в основных сегментах потребительского рынка



Значительней всего подорожали рыночные услуги и непродовольственные товары с исключением бензина. Также усилился рост цен на продукты без учета плодоовощной продукции.

ООО «Сэнтрал Групп»

отчет № 138/11/15-3/П об определении рыночной стоимости земельных участков

В августе рост цен в этих секторах потребительского рынка заметно превысил традиционный для данного месяца.

С начала года потребительские цены выросли на 9,8%, в 1,8 раза превысив прошлогодний показатель (5,6 процента). При этом лидером роста цен стали непродовольственные товары – показатель был самым высоким за последние 14 лет (с 2001 года), что вызвано значительным ослаблением рубля.

Потребительская инфляция и ее структура, прирост цен в %

	июнь	июль	август	июнь	июль	август	январь-август 2015	январь-август 2014
	год к году			к предыдущему месяцу				
ИПЦ в том числе	15,3	15,6	15,8	0,2	0,8	0,4	9,8	5,6
Продовольственные товары	18,8	18,6	18,1	-0,4	-0,3	-0,7	9,8	7,3
- без плодоовощной продукции	18,4	17,5	17,0	0,2	0,3	0,5	8,3	10,5
Непродовольственные товары	14,2	14,3	14,6	0,3	0,5	0,8	10,0	3,8
- с исключением бензина	15,1	15,0	15,4	0,3	0,3	0,7	10,5	3,5
бензин	5,2	6,2	6,5	0,9	2,5	1,6	4,4	6,8
Услуги	11,7	13,4	14,1	1,0	3,0	1,3	9,4	5,9
рыночные услуги	13,0	13,1	14,1	1,4	0,8	1,6	9,1	6,4

В структуре инфляции произошли изменения.

Вклад удорожания услуг в инфляцию понизился (на 0,9 п.п.), так как рост цен на нерегулируемые услуги сдерживается падением платежеспособного спроса населения. Аналогичная ситуация наблюдалась и в кризисном 2009 году.

При этом возрос вклад в инфляцию роста цен на непродовольственные товары (3,7 п.п.) вследствие высокой импортозависимости рынка и снизившейся уже в 2014 году маржи товаропроводящей сети.

Вклад удорожания продовольственных товаров без плодоовощной продукции в общий рост потребительских цен понизился на 0,7 п.п. по сравнению с прошлогодним, вследствие давления спросовых ограничений и минимизации эффекта от продовольственных контрсанкций, однако превысил вклада в 2009 году (2 процентных пункта). Вместе с тем рост цен на плодоовощную продукцию внес в инфляцию текущего года 0,2 п.п. против отрицательного вклада год назад.

Годовая динамика цен на продовольственные товары в августе продолжила замедляться – до 18,1% с 18,6% в июле, что отчасти обусловлено высокой базой предыдущего года.

Источник: Мониторинг «О текущей ситуации в экономике Российской Федерации по итогам января-августа 2015 г.» от 29.09.2015 (<http://www.economy.gov.ru/>).

12.1.3. Прогноз основных макроэкономических показателей экономического развития в 2015 году

Представленный вариант прогноза социально-экономического развития Российской Федерации на 2015 год базируется на гипотезе изменения внешних и внутренних факторов, в том числе динамики цен на нефть и другие товары российского экспорта, ухудшения внешнеэкономических условий, сохраняющегося геополитического напряжения и продолжения действия экономических санкций в отношении России.

Таблица 12. Основные макроэкономические показатели социально-экономического развития Российской Федерации в 2014 году и прогноза на 2015 год

ООО «Сэнтрал Групп»

отчет № 138/11/15-З/П об определении рыночной стоимости земельных участков

Показатели	2013 г.	2014 г.	2015 г.
Цены на нефть Urals (мировые), долл. / барр.	108	98	50
Индекс потребительских цен, в среднем за год	6,8	7,8	15,8
Курс доллара среднегодовой, рублей за доллар США	31,8	38,0	61,5
Валовой внутренний продукт, млрд. руб.	66 194	70 976	73 119
темп роста ВВП, %	1,3	0,6	-3,0
Промышленность, %	0,4	1,7	-1,6
Инвестиции в основной капитал, %	-0,2	-2,5	-13,7
Оборот розничной торговли, %	3,9	2,5	-8,2
Реальная заработная плата, %	4,8	1,3	-9,6
Реальные располагаемые доходы населения, %	3,2	-1,0	-6,3
Объем платных услуг населению, %	2,0	1,3	-5,0
Экспорт-всего, млрд. долл. США	523	494	334
темп роста, %	3,4	-0,6	-0,1
Импорт-всего, млрд. долл. США	341	308	197
темп роста, %	-0,8	-8,6	-33,9

Разработанный вариант прогноза характеризует развитие экономики в условиях реализации принятых дополнительных мер стимулирующего характера и предполагает более активную политику государства, направленную на обеспечение устойчивого развития экономики и социальной стабильности.

Прогноз разработан исходя из среднегодового уровня цен на нефть сорта Urals на 2015 год в размере 50 долларов США за баррель. Среднегодовой уровень среднеконтрактной цены на газ в 2015 году прогнозируется в размере 222 доллара США за тысячу кубических метров.

Темпы роста ВВП в 2015 году прогнозируются на уровне -3 процента.

Источник информации: Минэкономразвития России, 16.02.2015 года, Прогноз социально-экономического развития Российской Федерации на 2015 год (<http://www.economy.gov.ru/>)

12.2. Текущая ситуация в агропромышленном комплексе Российской Федерации в апреле 2015 года

Растениеводство

В Российской Федерации продолжается проведение весенних полевых работ.

По состоянию на 6 мая 2015 г., всего подкормлено 11,4 млн.га посевов озимых зерновых культур или 67,9% к площади сева.

Яровой сев проведен на площади 14,1 млн. га (в 2014 г. – 16,2 млн. га), или 27,1% к прогнозу, в том числе в Южном федеральном округе – 63,0%, Крымском – 71,9%, Северо-Кавказском – 61,5%, Центральном – 61,7%, Северо-Западном – 18,4%, Дальневосточном – 11,3%, Приволжском – 19,8 процента.

ООО «Сэнтрал Групп»

отчет № 138/11/15-3/П об определении рыночной стоимости земельных участков

Яровые зерновые культуры посеяны на площади более 8,2 млн. га или 26,3% к прогнозу, в том числе яровой ячмень – на 3,8 млн.га (46,6%), яровая пшеница – на 1,2 млн.га (9,3%).

Сахарная свекла посеяна на 826,6 тыс. га (84,3% к прогнозу); подсолнечник на зерно – на 2,2 млн. га (33,3%); кукуруза на зерно – на 1,4 млн. га (50,2%), рапс яровой – на 185,0 тыс.га (19,9%), рис – на 66,9 тыс.га (31,2%).

В сельскохозяйственных организациях и крестьянских (фермерских) хозяйствах картофель посажен на площади 96,8 тыс. га (в 2014 г. – 93,8 тыс.га) или 25,8% к прогнозу, овощи посеяны на 52,9 тыс. га (в 2014 г. – 56,3 тыс.га) или 28,5% к прогнозу.

По оперативным данным органов управления АПК, прогноз гибели озимых посевов уменьшился до 1312,8 тыс. га, сохранившаяся посевная площадь под озимыми культурами составляет 92,2 процента.

Обеспеченность семенами

По состоянию на 6 мая 2015 г., в сельскохозяйственных предприятиях Российской Федерации имелось 6142,9 тыс. тонн семян яровых зерновых и зернобобовых культур при потребности 5969,3 тыс. тонн. Кондиционные семена этих культур в общем объеме проверенных составляют 88,7%, что на 3,7% выше показателя кондиционности прошлого года.

Импорт семян зерновых и зернобобовых культур составил 7,3 тыс.тонн (0,1% к общей потребности), в том числе ярового ячменя – 5,6 тыс. тонн, гороха – 1,5 тыс. тонн, кукурузы – 24,5 тыс. тонн, подсолнечника – 9,7 тыс. тонн, сахарной свеклы – 2,9 тыс. тонн; сои – 5,2 тыс. тонн, картофеля в сельхозпредприятия и фермерские хозяйства – 16,3 тыс.тонн.

Продолжается формирование партий семян яровых культур, их подработка и доведение до посевных кондиций, а также работа по завозу семян.

Кредитование сезонных полевых работ

На проведение сезонных полевых работ, по состоянию на 6 мая 2015 года, предприятиям и организациям АПК выдано кредитных ресурсов на сумму 68,73 млрд. рублей, что меньше прошлого года на 5,7%, в том числе ОАО «Россельхозбанк» выдано 46,21 млрд. рублей (меньше на 18%), ОАО «Сбербанк России» - 22,51 млрд. рублей (больше на 36,5%).

Обеспеченность минеральными удобрениями

Наличие минеральных удобрений у сельхозпроизводителей с учетом остатков 2014 года составляет 1433,0 тыс. тонн д.в. (на 50,8 тыс. тонн д.в. больше показателя прошлого года).

По состоянию на 7 мая текущего года, средняя цена наиболее потребляемых форм минеральных удобрений выросла по сравнению с 2014 г. и составляет: на аммиачную селитру – 15491 руб./т. (+23%), карбамид – 19228 руб./т. (+34%), калий хлористый – 12548 руб./т. (+13%), азофоску – 20560 руб./т. (+35%), аммофос – 25637 руб./т. (+32%).

С целью обеспечения отрасли минеральными удобрениями с Российской ассоциацией производителей удобрений достигнуты договоренности:

о предоставлении заводами-производителями удобрений скидок на минеральные удобрения от их расчетной рыночной цены для отечественных сельскохозяйственных товаропроизводителей на 15-20% на период проведения весенних полевых работ;

о фиксации цен на основные виды удобрений для 52 регионов (включены регионы, попавшие в сложные природно-климатические условия в 2014 г. и пострадавшие от ЧС) на уровне, задекларированном в январе 2015 года (скидка составит в среднем 30%), а для регионов

ООО «Сэнтрал Груп»

отчет № 138/11/15-3/П об определении рыночной стоимости земельных участков

Центрального, Южного и Северо-Кавказского федеральных округов - на уровне, задекларированном на февраль текущего года

На сайте Минсельхоза России действует «Горячая линия», на которую с 1 января по 7 мая 2015 г. поступило 31 обращение; приняты оперативные решения.

ФАС России организовано проведение проверок региональных сбытовых организаций в целях проведения антимонопольного контроля.

Обеспеченность горюче-смазочными материалами

По состоянию на 6 мая с.г., в наличии у сельскохозяйственных товаропроизводителей имелись запасы дизельного топлива в объеме 627,3 тыс. тонн и автобензина в объеме 75,9 тыс. тонн, что составляет соответственно 116,7% и 111,14% к 2014 году.

С начала года сельскохозяйственными товаропроизводителями приобретено 819,3 тыс. тонн дизельного топлива (92,0% к 2014 г.) и 145,8 тыс. тонн автобензина (95,0%).

По данным ЦДУ ТЭК Минэнерго России на 29 апреля 2015 г., среднероссийская оптовая цена дизельного топлива составила 37586 руб./т, бензина автомобильного Аи-92 – 36871 руб./т.

С начала года цена дизельного топлива выросла на 5,0%, на автобензин – снизилась на 2,3 процента. На отчетную дату цена дизельного топлива превысила соответствующий уровень 2014 года на 5,9%, автобензина – на 0,7 процента.

Наличие и готовность сельскохозяйственной техники к проведению сезонных полевых работ

По состоянию на 7 мая 2015 г., у сельскохозяйственных товаропроизводителей имеется 463,5 тыс. тракторов, 73,2 тыс. зерноуборочных и 19,2 тыс. кормоуборочных комбайнов. На указанную дату готовность сельскохозяйственной техники в Российской Федерации составляет: по тракторам 92,4% (на 1,1 п.п. ниже, чем в 2014 г.), зерноуборочных комбайнов – 72,3% (на 4,2 п.п. выше), кормоуборочных комбайнов – 71,4% (1,9 п.п. выше).

Наиболее высокая готовность тракторов отмечается в Южном, Северо-Кавказском и Крымском федеральных округах (соответственно 96,2%, 94,0% и 96,0%), в том числе в Приморском крае (100,0%), Астраханской области (99,9%), Орловской области (99,9%), Краснодарском крае (99,0%), Пензенской области (99,0%), Белгородской области (99,0%), Курской области (98,6%), Республике Татарстан (98,6%), Оренбургской области (98,6%), Ставропольском крае (98,2%), Тюменской области (98,0%), Республике Мордовия (98,0%), Республике Ингушетия (97,5%), Республике Северная Осетия-Алания (97,5%), Карачаево-Черкесской Республике (97,2%), Тамбовской области (97,1%), Ростовской области (96,9%), Республике Саха (Якутия) (96,7%), Воронежской области (96,5%), Республике Крым (96,0%), Республике Башкортостан (95,7%), Республике Адыгея (95,7%), Липецкой области (95,6%), Волгоградской области (95,4%), Свердловской области (95,0%), Тульской области (95,0%).

Источник информации: Минсельхоз России http://mcx.ru/documents/file_document/v7_show/32520..htm

12.3. Краткий обзор земельного рынка Российской Федерации

С начала 2013 года рост цен на земли сельхозназначения в России составил 23%, такие данные получил в ходе регулярного мониторинга рынка земель аналитический центр «СовЭкон». Максимальный рост был отмечен в Южном федеральном округе (ЮФО) и Московской области. Но если основными виновниками роста цен в регионах эксперты называют аграриев, то в Подмосковье драйверами роста выступили желающие приобрести земли под дачные участки.

ООО «Сэнтрал Груп»

отчет № 138/11/15-3/П об определении рыночной стоимости земельных участков

Аналитики отмечают, что рост цен на земельные активы по стране происходит крайне неравномерно. По данным «СовЭкона», их стоимость, даже в пределах одного региона, может отличаться в разы. Так, в Краснодарском крае (ЮФО) цена составляет в среднем \$2,5 тыс. за 1 га (80 тыс. рублей за 1 га), в Ростовской области (также входит в ЮФО) — \$1,4 тыс. за 1 га (45 тыс. рублей за 1 га).

В ЦФО средняя стоимость земли за тот же период поднялась на 10%. При этом здесь наряду с зашкаливающими ценами в ближнем Подмосковье есть откровенно депрессивные области, что и дает в сумме такой низкий по сравнению с югом РФ результат. В Центральном Черноземье, где сельское хозяйство является одним из приоритетных видов деятельности, — земля стоит порядка \$500–650 за 1 га (15–20 тыс. рублей за 1 га).

Как отмечает исполнительный директор «СовЭкона» Андрей Сизов, спрос растет, хотя крупные инвесторы до сих пор практически не участвуют в развитии земельного направления в сельском хозяйстве. По его мнению, отсутствие больших игроков позволяет действующим сельхозпредприятиям и фермерам расширять свой земельный банк, а также выходить на этот рынок всё новым желающим возделывать землю.

Опрошенные «Известиями» аграрии подтвердили версию аналитиков об активизации мелких и средних фермеров, желающих стать латифундистами (владельцами крупных земельных банков. — «Известия»).

— Сейчас зерновые, картофель и овощные культуры выращивать очень выгодно. В Черноземье особая земля, высокие урожаи, поэтому земля там одна из самых дорогих, — рассказывает фермер Александр Почепцов.

Виктор Сергеев, председатель Кубанской ассоциации крестьянских хозяйств и сельскохозяйственных кооперативов (АККОР), отметил, что на юге страны свободной земли почти не осталось. При этом спекулянтов на рынке тоже практически нет, вся земля покупается или берется в аренду непосредственно фермерами и сельхозпредприятиями. Поэтому ее стоимость аграрий назвал вполне реальной, а не разогретой искусственно.

При этом, по оценке председателя АККОР, именно в собственности на юге находится порядка 30% сельхозземель, остальная — арендованная. В ассоциации это объясняют тем фактом, что большинство фермеров предпочитают брать землю в аренду у региональных властей и потом выкупать ее на льготных условиях. В случае если земля находилась в аренде более 10 лет и использовалась по назначению, ее можно выкупить всего за 20% от кадастровой стоимости. Расценки на временное пользование землей аграрии называют вполне щадящими — аренда земли, находящейся в госсобственности, обходится в 0,3% от ее кадастровой стоимости. Договориться о переуступке права аренды с частным пользователем можно за 5–10 тыс. рублей за 1 га.

При этом в АККОР уверены, что в 2014 году земли на юге продолжают дорожать.

— Сейчас аграрии работают над снижением затрат, обновляют технику, повышают плодородность. По мере роста эффективности использования земли она будет дорожать, поскольку фермеры станут больше зарабатывать, — убежден Виктор Сергеев.

Особняком на общем фоне стоимости земель, ожидаемо, стоит Московский регион. Сельское хозяйство здесь развито мало, но цены на землю сельхозназначения в ближнем Подмосковье самые высокие в стране, из-за наплыва желающих заполучить ее под дачные участки. Фактически земля сразу меняет свой статус и используется для строительства объектов недвижимости.

ООО «Сэнтрал Груп»

отчет № 138/11/15-3/П об определении рыночной стоимости земельных участков

— Подмосковье подогревается из-за строительства дачных поселков на землях, которые раньше имели сельхозназначение. Например, у меня есть участок на Новой Риге площадью 170 га. Сейчас сельхозземли здесь стоят \$300–500 за сотку, то есть \$30 тыс. за 1 га. Понятно, что по таким ценам фермерам нет смысла покупать эту землю — за счет сельского хозяйства такие затраты никогда не отобьются, — рассказывает фермер Почепцов.

Впрочем, уже на расстоянии 100 км от Московской кольцевой автодороги цены на земельные участки значительно ниже, что способствует развитию здесь фермерских хозяйств.

Как рассказал Игорь Богданов, в 2013 году повышению цен способствовало и то, что в этом году власти Московской области остановили практику с изменением статуса земель сельхозназначения.

— Больше в Московской области никто не будет строить дачи на плодородных землях. Когда власти четко обозначили эту позицию, процесс сразу прекратился. Сейчас наша компания продает достаточно много земли в Московской области именно для ведения сельского хозяйства, — сообщил эксперт.

Источник информации: <http://izvestia.ru/news/562261>.

ООО «Сэнтрал Груп»

отчет № 138/11/15-З/П об определении рыночной стоимости земельных участков

13. Обоснование выбора подходов к оценке объектов оценки.

Согласно требованиям Федеральных стандартов оценки (ФСО №1, п.24), оценщик вправе самостоятельно определять необходимость применения тех или подходов к оценке и конкретных методов оценки в рамках применения каждого из подходов.

При проведении оценки возможно установление дополнительных к указанным в задании на оценку допущений, связанных с предполагаемым использованием результатов оценки и спецификой объекта оценки

Исходя из этого, оценщиком были проанализированы предложения о продаже земельных участков в регионе расположения объекта оценки. На дату проведения оценки обнаружены предложения о продаже аналогичных земельных участков, с тем же видом разрешенного использования и того же назначения.

В связи с чем, оценщиком было принято решение о применении сравнительного подхода.

14. Оценка рыночной стоимости Объекта оценки.

14.1. Сравнительный подход к оценке Объекта оценки.

14.1.1. Методология сравнительного подхода.

Метод сравнения продаж применяется при наличии достаточного количества достоверной рыночной информации о сделках купли-продажи или ценах предложения объектов, аналогичных оцениваемому. При этом критерием для выбора объектов сравнения является аналогичное наилучшее и наиболее эффективное использование.

Применение метода сравнительного анализа продаж заключается в последовательном выполнении следующих действий:

- анализ рыночной ситуации по объектам имущества рассматриваемого и выбор информационного массива для реализации последующих этапов;
- определение единиц сравнения и показателей (элементов сравнения), существенно влияющих на стоимость рассматриваемого объекта оценки;
- разработка модели, которая связывает единицы сравнения с показателями (элементами) сравнения;
- применение модели к объектам сравнения для расчета скорректированных цен продаж объектов сравнения;
- анализ скорректированных цен продаж объектов сравнения для определения стоимости оцениваемого объекта.

На основании имеющихся данных необходимо выбрать метод корректировки показателей. Различают две группы методов расчета корректировок :

количественные
качественные.

Отличаются эти группы соотношением количества ценообразующих факторов и количества аналогов, используемых для оценки. Если количество аналогов k больше или равно количеству ценообразующих факторов n , увеличенному на единицу ($k \geq n + 1$), то для оценки используются методы первой группы:

парных продаж (независимый метод парных сравнений , кумулятивный метод парных сравнений);

статистический анализ.

Если количество аналогов k меньше количества ценообразующих факторов n , увеличенного на единицу ($k < n + 1$), то для оценки используются методы второй группы:

относительный сравнительный анализ;

экспертные оценки (метод нормировки, метод иерархий)..

14.1.2. Применение сравнительного подхода к оценке стоимости Объекта оценки

Оценка земельного участка на основе подхода сравнения продаж является наиболее распространенным и предпочтительным методом в случае наличия сопоставимых продаж. Для использования этого подхода собирают, анализируют, сравнивают и корректируют данные по продажам аналогичных участков земли.

Для проведения расчетов нами был проанализирован массив предложений продажи земельных участков в виде открытой оферты.

ООО «Сэнтрал Груп»

отчет № 138/11/15-3/П об определении рыночной стоимости земельных участков

Исходя из критериев максимальной схожести аналогов с рассматриваемым земельным участком по местоположению и прочим характеристикам, были выбраны три сопоставимых объекта-аналога для объектов оценки.

Таблица 13. Объекты-аналоги для Объекта оценки

	Описание	Площадь, сотка	Цена руб.	Источник информации	Категория и назначение земель
1	Пензенский область, Сосновоборский район	3 000	3 200 000	https://www.avito.ru/penza/zemelnye_uchastki/uchastok_30_ga_snt_dnp_602870581	Земли сельскохозяйственного назначения, для сельскохозяйственного производства
2	Пензенский область, Бошмаковский район	700	700 000	https://www.avito.ru/bashmakovo/zemelnye_uchastki/uchastok_7_ga_snt_dnp_408826838	Земли сельскохозяйственного назначения, для сельскохозяйственного производства
3	Пензенская область, Мокшанский р-н.	35 627	7 125 400	http://www.roszem.ru/land/295941.html	Земли сельскохозяйственного назначения, для сельскохозяйственного производства

Применение метода сравнения продаж для оценки рыночной стоимости оцениваемых земельных участков.

Оценка стоимости объекта оценки с применением методов сравнительного подхода проводится путем сравнения (сопоставления) объекта оценки с аналогичными объектами, в отношении которых имеется информация о ценах сделок с ними (или публичных оферт). Проводимое оценщиком сравнение должно быть обоснованным, в том числе должно обеспечивать достоверность выводов, основанных на результатах сравнения.

Оценка стоимости объекта оценки с применением методов сравнительного подхода проводится путем сравнения (сопоставления) объекта оценки с аналогичными объектами, в отношении которых имеется информация о ценах сделок с ними (или публичных оферт). Проводимое оценщиком сравнение должно быть обоснованным, в том числе должно обеспечивать достоверность выводов, основанных на результатах сравнения.

Поскольку объективно не существует двух абсолютно одинаковых объектов собственности по всем рассматриваемым параметрам (экономическим, физическим, правовым и т. д.), то возникает необходимость соответствующей корректировки цен продажи сравнимых объектов, которая может давать как положительную, так и отрицательную динамику.

Корректировки должны быть проведены по всем элементам сравнения, различия по которым существуют между оцениваемым объектом и объектом сравнения:

В общем виде модель расчетной рыночной стоимости оцениваемого объекта собственности S_p принимает следующую форму:

$$S_p = C_i + K_i,$$

где: C_i , — цена продажи i -го сравнимого объекта;

K_i , величина корректировки цены продажи i -го сравнимого объекта. Сравнительный (рыночный) подход – это метод оценки рыночной стоимости собственности исходя из данных о сделках или предложений на продажу. Оценщик анализирует реальные рыночные цены и сравнивает объекты с оцениваемым объектом. Этот подход основан на принципе замещения. Предполагается, что рациональный инвестор или покупатель не заплатит за конкретную

ООО «Сэнтрал Груп»

отчет № 138/11/15-3/П об определении рыночной стоимости земельных участков

собственность больше, чем обойдется приобретение другой сходной собственности, обладающей такой же полезностью. Поэтому цены, уплачиваемые или предлагаемые за сходные или сопоставимые объекты, должны отражать рыночную стоимость оцениваемой собственности.

Специалисты называют более 50 различных параметров, влияющих на стоимость объектов недвижимости.

Однако, как правило, лишь небольшая часть факторов существенно влияет на цену.. Эти параметры для каждого вида объектов оценщик в состоянии определить сам, анализируя его потребительские свойства.

Ценообразующими факторами (элементами сравнения) которые наиболее сильно влияют на стоимость земельного участка свободного от застройки – являются следующие:

1. права на недвижимость, передаваемые по сделке;
2. условия финансирования сделки;
3. условия проведения сделки;
4. состояние рынка во время сделки;
5. местоположение объекта;
6. физические характеристики объекта;
7. экономические характеристики объекта;
8. компоненты стоимости, не связанные с объектом.

Применительно к оцениваемому объекту Оценщик учитывал следующие факторы:

Объем передаваемых прав. Поскольку собственник недвижимости обладает большим набором прав, чем арендатор, рыночная стоимость права собственности выше рыночной стоимости права аренды. Соотношение между стоимостями права собственности и права аренды определено через коэффициент корректировки стоимости для земельных участков, предоставляемых в аренду на срок менее 49 лет, по аналогу с Московским регионом (Приложение №4 к постановлению Правительства Москвы от 12.07.2006 № 1046- ПП от 08.05.2007 № 339-ПП Значение коэффициента корректировки стоимости для земельных участков, предоставляемых в аренду на срок менее 49 лет.). Объекты – аналоги так же как и объект оценки находятся в собственности, для них корректировка не вводилась.

Торг. Поправка учитывает разность между ценой предложения и ценой реальной сделки, поскольку цена предложения отражает только позицию продавца. Учитывая макроэкономическую ситуацию, сложившуюся в РФ, мировой финансовый кризис, замедление роста ВВП, увеличения время экспозиции на земельном рынке и пр. факторы, продавцы земли более охотно идут навстречу покупателям. Оценщик считает разумным, использовать поправку в размере -15% для земель с/х назначения в Пензенской области.

Назначение (категория земель). Поправка учитывает зависимость цены объекта от типа разрешенного использования участка (категории земель). Наибольшей стоимостью обладают земли, отведенные под ИЖС, торговлю, земли промышленного назначения пользуются большим спросом вследствие высокой инвестиционной привлекательности. Земли сельскохозяйственного назначения в районах, прилегающих к большим мегаполисам, рассматриваются большинством инвесторов только с точки зрения потенциального перевода в другую категорию. Категории земель всех аналогов – земли с/х назначения. Корректировка составила 0%.

Площадь. Поправка обусловлена различием в площадях оцениваемых объектов и аналогов. Величина поправки определялась методом интерполяции на основании следующих данных. В качестве основы для корректировки стоимости оцениваемых объектов использовались

ООО «Сэнтрал Груп»

отчет № 138/11/15-3/П об определении рыночной стоимости земельных участков
«Коэффициенты корректировки удельной кадастровой стоимости земельного участка на размер его площади»².

Таблица 1.

п./п.	Площадь участка объекта аналога (строка справа), кв.м.	до 5 000	от 5 000 до 10 000	от 10 000 до 50 000	от 50 000 до 100 000	от 100 000 до 250 000	от 250 000 до 500 000	от 500 000 до 1 000 000	от 1 000 000 до 2 500 000	от 2 500 000 до 5 000 000	от 5 000 000 и выше
	Площадь участка объекта оценки (столбик внизу), кв.м.										
		1,35	1,25	1,06	1,00	0,93	0,88	0,83	0,78	0,75	0,71
1	до 5 000 включительно	1,00	1,08	1,27	1,35	1,45	1,53	1,63	1,73	1,80	1,90
2	от 5 000 до 10 000 включительно	0,93	1,00	1,18	1,25	1,34	1,42	1,51	1,60	1,67	1,76
3	от 10 000 до 50 000 включительно	0,79	0,85	1,00	1,06	1,14	1,20	1,28	1,36	1,41	1,49
4	от 50 000 до 100 000 включительно	0,74	0,80	0,94	1,00	1,08	1,14	1,20	1,28	1,33	1,41
5	от 100 000 до 250 000 включительно	0,69	0,74	0,88	0,93	1,00	1,06	1,12	1,19	1,24	1,31
6	от 250 000 до 500 000 включительно	0,65	0,70	0,83	0,88	0,95	1,00	1,06	1,13	1,17	1,24
7	от 500 000 до 1 000 000 включительно	0,61	0,66	0,78	0,83	0,89	0,94	1,00	1,06	1,11	1,17
8	от 1 000 000 до 2 500 000 включительно	0,58	0,62	0,74	0,78	0,84	0,89	0,94	1,00	1,04	1,10
9	от 2 500 000 до 5 000 000 включительно	0,56	0,60	0,71	0,75	0,81	0,85	0,90	0,96	1,00	1,06
10	і от 5 000 000 и выше	0,53	0,57	0,67	0,71	0,76	0,81	0,86	0,91	0,95	1,00

Объекту оценки и каждому аналогу в соответствии с его площадью был присвоен коэффициент, и расчет корректирующей поправки производился по следующей формуле:

$K = Ko.o./Ko.a.$, где

Ko.o. – Коэффициент поправки, соответствующий площади оцениваемого объекта

Ko.a. – Коэффициент поправки, соответствующий площади объекта-аналога

Вывод. Корректировка принимаются соответственно расчетным значениям.

Расчет весовых коэффициентов в сравнительном подходе производился по формуле:

$$K = \frac{(|S_A| + 1) / (|S_{1...n}| + 1)}{(|S_A| + 1) / (|S_1| + 1) + (|S_A| + 1) / (|S_2| + 1) + \dots + (|S_A| + 1) / (|S_n| + 1)}$$

Где,

K – искомый весовой коэффициент;

n – номер аналога

S_A - сумма корректировок по всем аналогам;

$S_{1...n}$ - сумма корректировок аналога, для которого производится расчет;

S_1 - сумма корректировок 1 –го аналога;

S_2 - сумма корректировок 2-го аналога;

² «Проблемы кадастровой оценки земельных участков под промышленными объектами в поселениях (модель влияния размера земельного участка на его рыночную стоимость», Власов Александр Данилович, директор Сибирского научного центра «Экопрогноз» (г. Новосибирск), опубликовано в журнале Имущественные отношения в РФ №1(40) 2005, <http://www.niec.ru/Met/met006.htm>

ООО «Сэнтрал Груп»

отчет № 138/11/15-3/П об определении рыночной стоимости земельных участков

S_n - сумма корректировок n-го аналога.

Данную формулу можно упростить, умножив числитель и знаменатель на $1/(|S_A|+1)$, в результате получим

$$K = \frac{1/(|S_{1...n}|+1)}{1/(|S_1|+1) + 1/(|S_2|+1) + \dots + 1/(|S_n|+1)}$$

Расчет рыночной стоимости Объектов оценки с применением метода сравнения продаж.

Таблица 14. Расчет рыночной стоимости земельного участка

Элемент сравнения	Единица измер.	Объекты сравнения			
		оцениваемый	1	2	3
Цена продажи	руб.		3 200 000	700 000	7 125 400
Общая площадь	кв.м.	1 887 992,46	300 000	70 000	3 562 700
Стоимость за ед. общей площади	руб./кв.м.		10,67	10,00	2,00
Корректировки	(Все корректировки производятся от сопоставимого объекта к оцениваемому.)				
Имущественные права	Вид права	собственность	собственность	собственность	собственность
Корректировка	%		0,0	0,0	0,0
Скорректированная цена	руб./кв.м.		10,7	10,0	2,0
Условия финансирования		рыночные	рыночные	рыночные	рыночные
Корректировка	%		0,0	0,0	0,0
Скорректированная цена	руб./кв.м.		10,7	10,0	2,0
Условия продажи		рыночные	рыночные	рыночные	рыночные
Корректировка	%		0,0	0,0	0,0
Скорректированная цена	руб./кв.м.		10,7	10,0	2,0
Условия рынка (время продажи)		ноя.15	ноя.15	ноя.15	ноя.15
Корректировка	%		0,0	0,0	0,0
Скорректированная цена	руб./кв.м.		10,7	10,0	2,0
Уторговывание					
Корректировка	%		-15	-15	-15
Скорректированная цена	руб./кв.м.		9,1	8,5	1,7
Местоположение		Пензенская обл.	Пензенская обл.	Пензенская обл.	Пензенская обл.
Корректировка	%		0	0	0
Скорректированная цена	руб./кв.м.		9,1	8,5	1,7
назначение земель		с/х	с/х	с/х	с/х
Корректировка	%		0	0	0
Скорректированная цена	руб./кв.м.		9,1	8,5	1,7
Физические характеристики:					
Корректировка на различие в площади земельного участка	кв.м.	1 887 992,46	300 000	70 000	3 562 700
Корректировка	%		-11%	-22%	4%
Скорректированная цена	руб./кв.м.		8,0	6,6	1,8
Корректировка	%		0	0	0
Скорректированная цена	руб./кв.м.		8,0	6,6	1,8
<i>Для выводов:</i>					

ООО «Сэнтрал Груп»

отчет № 138/11/15-З/П об определении рыночной стоимости земельных участков

Общая валовая коррекция	руб./кв.м.		2,6	3,4	0,2
в % от первонач. величины		70,3%	25%	34%	12%
		0,8	0,75	0,66	0,88
Весовой коэффициент		100,0%	32,8%	30,5%	36,7%
Стоимость за ед. общей площади	руб./кв.м.	5,30	2,63	2,02	0,65

Таким образом, рыночная стоимость 1 сотки с/х надела в рамках сравнительного подхода составила 530 руб.

Таким образом, рыночная стоимость земельных участков в рамках сравнительного подхода составила: **390 248 041,80 руб.**

В том числе:

№	Кадастровый номер	Площадь, кв. м	Адрес	Стоимость, руб.
1	58:16:0810101:53	1 554 107	Пензенская область, примерно в 2050 м по направлению на юго-запад от ориентира строение, расположенного за пределами участка, адрес ориентира: Лунинский район, с. Танеевка, ул. Украина, 42	8 236 767,10
2	58:16:0810101:54	4 017 118	Пензенская область, примерно в 3000 м по направлению на северо-запад от ориентира строение, расположенного за пределами участка, адрес ориентира: Лунинский район, с. Танеевка, ул. Украина, 42	21 290 725,40
3	58:16:0810101:55	2 042 221	Пензенская область, примерно в 2100 м по направлению на северо-запад от ориентира строение, расположенного за пределами участка, адрес ориентира: Лунинский район, с. Танеевка, ул. Украина, 42	10 823 771,30
4	58:16:0810101:56	2 451 660	Пензенская область, примерно в 2450 м по направлению на юго-запад от ориентира строение, расположенного за пределами участка, адрес ориентира: Лунинский район, с. Танеевка, ул. Украина, 42	12 993 798,00
5	58:16:0810101:57	1 989 796	Пензенская область, примерно в 2700 м по направлению на юг от ориентира строение, расположенного за пределами участка, адрес ориентира: Лунинский район, с. Танеевка, ул. Украина, 42	10 545 918,80
6	58:16:0811001:10	2 835 489	Пензенская область, примерно в 3200 м по направлению на юго-восток от ориентира строение, расположенного за пределами участка, адрес ориентира: Лунинский район, с. Танеевка, ул. Украина, 42	15 028 091,70
7	58:16:0811001:4	1 303 050	Пензенская область, примерно в 2800 м по направлению на юго-восток от ориентира строение, расположенного за пределами участка, адрес ориентира: Лунинский район, с. Танеевка, ул. Украина, 42	6 906 165,00
8	58:16:0811001:9	489 559	Пензенская область, примерно в 1700 м по направлению на юго-восток от ориентира, расположенного за пределами участка, адрес ориентира: Лунинский район, с. Танеевка, ул. Украина, 42	2 594 662,70
9	58:16:0830401:121	1 148 394	примерно в 8580 м. по направлению на запад от ориентира, расположенного за пределами участка, адрес ориентира: Лунинский район, с. Лесной Вьясс	6 086 488,20
10	58:16:0830401:122	952 118	Примерно в 8330 м. по направлению на запад от ориентира, расположенного за пределами участка	5 046 225,40

ООО «Сэнтрал Груп»

отчет № 138/11/15-3/П об определении рыночной стоимости земельных участков

			участка, адрес ориентира: Лунинский район, с. Лесной Вясс	
11	58:16:0830401:123	933 617	примерно в 8270,0 м. по направлению на запад от ориентира, расположенного за пределами участка, адрес ориентира: Лунинский район, с. Лесной Вясс	4 948 170,10
12	58:16:0830401:124	264 059	Примерно в 9670 м. по направлению на запад от ориентира, расположенного за пределами участка, адрес ориентира: Лунинский район, с. Лесной Вясс	1 399 512,70
13	58:16:0830401:125	6 360 085	примерно в 9700 м. по направлению на запад от ориентира, расположенного за пределами участка, адрес ориентира: Лунинский район, с. Лесной Вясс	33 708 450,50
14	58:16:0830401:126	3 411 340	примерно в 8430 м. по направлению на запад от ориентира, расположенного за пределами участка, адрес ориентира: Лунинский район, с. Лесной Вясс	18 080 102,00
15	58:16:0830402:247	2 199 336	примерно в 780 м. по направлению на запад от ориентира, расположенного за пределами участка, адрес ориентира: Лунинский район, с. Лесной Вясс	11 656 480,80
16	58:16:0830402:248	1 544 673	примерно в 1544673 м. по направлению на запад от ориентира, расположенного за пределами участка, адрес ориентира: Лунинский район, с. Лесной Вясс	8 186 766,90
17	58:16:0830402:249	1 517 576	примерно в 3130 м. по направлению на запад от ориентира, расположенного за пределами участка, адрес ориентира: Лунинский район, с. Лесной Вясс	8 043 152,80
18	58:16:0830402:250	3 005 025	примерно в 4140 м. по направлению на запад от ориентира, расположенного за пределами участка, адрес ориентира: Лунинский район, с. Лесной Вясс	15 926 632,50
19	58:16:0830402:251	916 533	примерно в 5930 м. по направлению на запад от ориентира, расположенного за пределами участка, адрес ориентира: Лунинский район, с. Лесной Вясс	4 857 624,90
20	58:16:0830402:252	1 142 734	примерно в 7050,0 м. по направлению на запад от ориентира, расположенного за пределами участка, адрес ориентира: Лунинский район, с. Лесной Вясс	6 056 490,20
21	58:16:0830402:253	1 540 615	примерно в 7440 м. по направлению на запад от ориентира, расположенного за пределами участка, адрес ориентира: Лунинский район, с. Лесной Вясс	8 165 259,50
22	58:16:0830402:254	924 933	примерно в 7140 м. по направлению на запад от ориентира, расположенного за пределами участка, адрес ориентира Лунинский район, с. Лесной Вясс	4 902 144,90
23	58:16:0830402:255	555 000	примерно в 7780 м. по направлению на запад от ориентира, расположенного за пределами участка, адрес ориентира Лунинский район, с. Лесной Вясс	2 941 500,00
24	58:16:0830402:256	250 972	примерно в 5330 м. по направлению на запад от ориентира, расположенного за пределами участка, адрес ориентира Лунинский район, с. Лесной Вясс	1 330 151,60
25	58:16:0830601:86	989 890	примерно в 122290 м. по направлению на запад от ориентира, расположенного за пределами участка, адрес ориентира: Лунинский район, с. Лесной Вясс	5 246 417,00
26	58:16:0830601:87	900 100	примерно в 14410 м. по направлению на запад от ориентира, расположенного за пределами участка, адрес ориентира: Лунинский район, с. Лесной Вясс	4 770 530,00
27	58:16:0830701:186	612 301	Пензенская область, примерно в 4750 м по направлению на запад от ориентира строение, расположенного за пределами участка, адрес ориентира: Лунинский район, с. Казачья	3 245 195,30

ООО «Сэнтрал Груп»

отчет № 138/11/15-3/П об определении рыночной стоимости земельных участков

Пелетьма, ул. Школьная, 13			
28	58:16:0830701:187	252 785	Пензенская область, примерно в 8350 м по направлению на запад от ориентира строение, расположенного за пределами участка, адрес ориентира: Лунинский район, с. Казачья Пелетьма, ул. Школьная, 13 1 339 760,50
29	58:16:0830701:188	374 958	Пензенская область, примерно в 6580 м по направлению на запад от ориентира строение, расположенного за пределами участка, адрес ориентира: Лунинский район, с. Казачья Пелетьма, ул. Школьная, 13 1 987 277,40
30	58:16:0830701:189	109 066	Пензенская область, примерно в 7760 м по направлению на запад от ориентира строение, расположенного за пределами участка, адрес ориентира: Лунинский район, с. Казачья Пелетьма, ул. Школьная, 13 578 049,80
31	58:16:0830701:190	39 306	Пензенская область, примерно в 10020 м по направлению на запад от ориентира строение, расположенного за пределами участка, адрес ориентира: Лунинский район, с. Казачья Пелетьма, ул. Школьная, 13 208 321,80
32	58:16:0830701:191	369 003	Пензенская область, примерно в 9830 м по направлению на запад от ориентира строение, расположенного за пределами участка, адрес ориентира: Лунинский район, с. Казачья Пелетьма, ул. Школьная, 13 1 955 715,90
33	58:16:0830701:192	489 446	Пензенская область, примерно в 4390 м по направлению на запад от ориентира строение, расположенного за пределами участка, адрес ориентира: Лунинский район, с. Казачья Пелетьма, ул. Школьная, 13 2 594 063,80
34	58:16:0830701:193	12 636 880	Пензенская область, примерно в 5550 м по направлению на северо-запад от ориентира строение, расположенного за пределами участка, адрес ориентира: Лунинский район, с. Казачья Пелетьма, ул. Школьная, 13 66 975 464,00
35	58:16:0830701:194	4 072 292	Пензенская область, примерно в 1300 м по направлению на северо-запад от ориентира строение, расположенного за пределами участка, адрес ориентира: Лунинский район, с. Казачья Пелетьма, ул. Школьная, 13 21 583 147,60
36	58:16:0830701:195	1 079 054	Пензенская область, примерно в 1710 м по направлению на север от ориентира строение, расположенного за пределами участка, адрес ориентира: Лунинский район, с. Казачья Пелетьма, ул. Школьная, 13 5 718 986,20
37	58:16:0840101:33	7 701 615	Пензенская область, примерно в 8950 по направлению на северо-запад от ориентира строение, расположенного за пределами участка, адрес ориентира: Лунинский район, с. Большой Вясс, ул. Базарная, 36 40 818 559,50
38	58:16:0840101:34	249 000	участок находится примерно в 700 м. по направлению на северо-запад от ориентира здание, расположенного за пределами участка, адрес ориентира: р-н Лунинский, с. София, ул. Заречная, д.25 1 319 700,00
39	58:16:0840601:41	406 000	участок находится примерно в 2000 м. по направлению на восток от ориентира здание, расположенного за пределами участка, адрес ориентира: р-н Лунинский, с. Лесной Вясс, ул. Набережная, д.64 2 151 800,00

ООО «Сэнтрал Групп»

отчет № 138/11/15-З/П об определении рыночной стоимости земельных участков

14.2. Согласование результатов оценки рыночной стоимости Объекта оценки

Результаты, полученные разными методами, демонстрируют некоторый разброс значений стоимости.

Для того чтобы дать как можно более четкий и однозначный ответ относительно величины стоимости объекта недвижимости, мы провели итоговое согласование значений, полученных на основе применения разных подходов.

При выводе итоговой величины стоимости следует руководствоваться, прежде всего, целью оценки, а также количеством и качеством информации, имеющейся по каждому методу.

Рыночная стоимость объекта оценки определялась как средневзвешенная от результатов, полученных различными подходами к оценке.

Для согласования результатов, полученных различными подходами, оценщиками используется метод анализа иерархий (МАИ).

Проблема согласования результатов в этом случае представляется в виде иерархии:

- Верхний уровень – рыночная стоимость;
- Промежуточный уровень – критерии согласования:

А) возможность отразить действительные намерения потенциального инвестора и продавца;

Б) тип, качество, обширность данных, на основе которых проводится анализ;

В) способность параметров используемых методов учитывать конъюнктурные колебания;

Г) способность учитывать специфические особенности объекта, влияющие на его стоимость (местонахождение, размер, потенциальная доходность).

- Нижний уровень – набор альтернатив – результаты, полученные различными методами оценки.

После иерархического воспроизведения проблемы устанавливаются приоритеты критериев и оценивается каждая из альтернатив по критериям. В МАИ элементы задачи сравниваются попарно по отношению к их воздействию на общую для них характеристику. Система парных сведений приводит к результату, который может быть представлен в виде обратно симметричной матрицы. Элементом матрицы $a(i,j)$ является интенсивность проявления элемента иерархии i относительно элемента иерархии j , оцениваемая по шкале интенсивности от 1 до 9, где оценки имеют следующий смысл:

- 1 - равная важность;
- 3 - умеренное превосходство одного над другим;
- 5 - существенное превосходство одного над другим;
- 7 - значительное превосходство одного над другим;
- 9 - очень сильное превосходство одного над другим;
- 2, 4, 6, 8 - соответствующие промежуточные значения.

Если при сравнении одного фактора i с другим j получено $a(i,j) = b$, то при сравнении второго фактора с первым получаем $a(j,i) = 1/b$.

Сравнение элементов А и Б в основном проводится по следующим критериям:

- какой из них важнее или имеет большее воздействие;
- какой из них более вероятен.

Относительная сила, величина или вероятность каждого отдельного объекта в иерархии определяется оценкой соответствующего ему элемента собственного вектора матрицы приоритетов, нормализованного к единице. Процедура определения собственных векторов матриц поддается приближению с помощью вычисления геометрической средней.

Согласование результатов оценки не требуется, т.к. применялся только один подход: сравнительный.

ООО «Сэнтрал Групп»

отчет № 138/11/15-З/П об определении рыночной стоимости земельных участков

15.Итоговое заключение о рыночной стоимости.**Итоговая величина рыночной стоимости Объектов оценки:****земельных участков общей площадью 73 631 706 кв.м., расположенных в Лунинском р-не,****Пензенской области, по состоянию на 01 ноября 2015 составляет:****390 248 041,80 ,00 рублей****(Триста девяносто миллионов двести сорок восемь тысяч сорок один рубль 80 копеек)****В том числе:**

№	Кадастровый номер	Площадь, кв. м	Адрес	Стоимость, руб.
1	58:16:0810101:53	1 554 107	Пензенская область, примерно в 2050 м по направлению на юго-запад от ориентира строение, расположенного за пределами участка, адрес ориентира: Лунинский район, с. Танеевка, ул. Украина, 42	8 236 767,10
2	58:16:0810101:54	4 017 118	Пензенская область, примерно в 3000 м по направлению на северо-запад от ориентира строение, расположенного за пределами участка, адрес ориентира: Лунинский район, с. Танеевка, ул. Украина, 42	21 290 725,40
3	58:16:0810101:55	2 042 221	Пензенская область, примерно в 2100 м по направлению на северо-запад от ориентира строение, расположенного за пределами участка, адрес ориентира: Лунинский район, с. Танеевка, ул. Украина, 42	10 823 771,30
4	58:16:0810101:56	2 451 660	Пензенская область, примерно в 2450 м по направлению на юго-запад от ориентира строение, расположенного за пределами участка, адрес ориентира: Лунинский район, с. Танеевка, ул. Украина, 42	12 993 798,00
5	58:16:0810101:57	1 989 796	Пензенская область, примерно в 2700 м по направлению на юг от ориентира строение, расположенного за пределами участка, адрес ориентира: Лунинский район, с. Танеевка, ул. Украина, 42	10 545 918,80
6	58:16:0811001:10	2 835 489	Пензенская область, примерно в 3200 м по направлению на юго-восток от ориентира строение, расположенного за пределами участка, адрес ориентира: Лунинский район, с. Танеевка, ул. Украина, 42	15 028 091,70
7	58:16:0811001:4	1 303 050	Пензенская область, примерно в 2800 м по направлению на юго-восток от ориентира строение, расположенного за пределами участка, адрес ориентира: Лунинский район, с. Танеевка, ул. Украина, 42	6 906 165,00
8	58:16:0811001:9	489 559	Пензенская область, примерно в 1700 м по направлению на юго-восток от ориентира, расположенного за пределами участка, адрес ориентира: Лунинский район, с. Танеевка, ул. Украина, 42	2 594 662,70
9	58:16:0830401:121	1 148 394	примерно в 8580 м. по направлению на запад от ориентира, расположенного за пределами участка, адрес ориентира: Лунинский район, с. Лесной Вясс	6 086 488,20
10	58:16:0830401:122	952 118	Примерно в 8330 м. по направлению на запад от ориентира, расположенного за пределами участка, адрес ориентира: Лунинский район, с. Лесной Вясс	5 046 225,40

ООО «Сэнтрал Груп»

отчет № 138/11/15-З/П об определении рыночной стоимости земельных участков

11	58:16:0830401:123	933 617	примерно в 8270,0 м. по направлению на запад от ориентира, расположенного за пределами участка, адрес ориентира: Лунинский район, с. Лесной Вьясс	4 948 170,10
12	58:16:0830401:124	264 059	Примерно в 9670 м. по направлению на запад от ориентира, расположенного за пределами участка, адрес ориентира: Лунинский район, с. Лесной Вьясс	1 399 512,70
13	58:16:0830401:125	6 360 085	примерно в 9700 м. по направлению на запад от ориентира, расположенного за пределами участка, адрес ориентира: Лунинский район, с. Лесной Вьясс	33 708 450,50
14	58:16:0830401:126	3 411 340	примерно в 8430 м. по направлению на запад от ориентира, расположенного за пределами участка, адрес ориентира: Лунинский район, с. Лесной Вьясс	18 080 102,00
15	58:16:0830402:247	2 199 336	примерно в 780 м. по направлению на запад от ориентира, расположенного за пределами участка, адрес ориентира: Лунинский район, с. Лесной Вьясс	11 656 480,80
16	58:16:0830402:248	1 544 673	примерно в 1544673 м. по направлению на запад от ориентира, расположенного за пределами участка, адрес ориентира: Лунинский район, с. Лесной Вьясс	8 186 766,90
17	58:16:0830402:249	1 517 576	примерно в 3130 м. по направлению на запад от ориентира, расположенного за пределами участка, адрес ориентира: Лунинский район, с. Лесной Вьясс	8 043 152,80
18	58:16:0830402:250	3 005 025	примерно в 4140 м. по направлению на запад от ориентира, расположенного за пределами участка, адрес ориентира: Лунинский район, с. Лесной Вьясс	15 926 632,50
19	58:16:0830402:251	916 533	примерно в 5930 м. по направлению на запад от ориентира, расположенного за пределами участка, адрес ориентира: Лунинский район, с. Лесной Вьясс	4 857 624,90
20	58:16:0830402:252	1 142 734	примерно в 7050,0 м. по направлению на запад от ориентира, расположенного за пределами участка, адрес ориентира: Лунинский район, с. Лесной Вьясс	6 056 490,20
21	58:16:0830402:253	1 540 615	примерно в 7440 м. по направлению на запад от ориентира, расположенного за пределами участка, адрес ориентира: Лунинский район, с. Лесной Вьясс	8 165 259,50
22	58:16:0830402:254	924 933	примерно в 7140 м. по направлению на запад от ориентира, расположенного за пределами участка, адрес ориентира Лунинский район, с. Лесной Вьясс	4 902 144,90
23	58:16:0830402:255	555 000	примерно в 7780 м. по направлению на запад от ориентира, расположенного за пределами участка, адрес ориентира Лунинский район, с. Лесной Вьясс	2 941 500,00
24	58:16:0830402:256	250 972	примерно в 5330 м. по направлению на запад от ориентира, расположенного за пределами участка, адрес ориентира Лунинский район, с. Лесной Вьясс	1 330 151,60
25	58:16:0830601:86	989 890	примерно в 122290 м. по направлению на запад от ориентира, расположенного за пределами участка, адрес ориентира: Лунинский район, с. Лесной Вьясс	5 246 417,00
26	58:16:0830601:87	900 100	примерно в 14410 м. по направлению на запад от ориентира, расположенного за пределами участка, адрес ориентира: Лунинский район, с. Лесной Вьясс	4 770 530,00
27	58:16:0830701:186	612 301	Пензенская область, примерно в 4750 м по направлению на запад от ориентира строение, расположенного за пределами участка, адрес ориентира: Лунинский район, с. Казачья Пелетьма, ул. Школьная, 13	3 245 195,30
28	58:16:0830701:187	252 785	Пензенская область, примерно в 8350 м по направлению на запад от ориентира строение,	1 339 760,50

ООО «Сэнтрал Груп»

отчет № 138/11/15-3/П об определении рыночной стоимости земельных участков

			расположенного за пределами участка, адрес ориентира: Лунинский район, с. Казачья Пелетьма, ул. Школьная, 13	
29	58:16:0830701:188	374 958	Пензенская область, примерно в 6580 м по направлению на запад от ориентира строение, расположенного за пределами участка, адрес ориентира: Лунинский район, с. Казачья Пелетьма, ул. Школьная, 13	1 987 277,40
30	58:16:0830701:189	109 066	Пензенская область, примерно в 7760 м по направлению на запад от ориентира строение, расположенного за пределами участка, адрес ориентира: Лунинский район, с. Казачья Пелетьма, ул. Школьная, 13	578 049,80
31	58:16:0830701:190	39 306	Пензенская область, примерно в 10020 м по направлению на запад от ориентира строение, расположенного за пределами участка, адрес ориентира: Лунинский район, с. Казачья Пелетьма, ул. Школьная, 13	208 321,80
32	58:16:0830701:191	369 003	Пензенская область, примерно в 9830 м по направлению на запад от ориентира строение, расположенного за пределами участка, адрес ориентира: Лунинский район, с. Казачья Пелетьма, ул. Школьная, 13	1 955 715,90
33	58:16:0830701:192	489 446	Пензенская область, примерно в 4390 м по направлению на запад от ориентира строение, расположенного за пределами участка, адрес ориентира: Лунинский район, с. Казачья Пелетьма, ул. Школьная, 13	2 594 063,80
34	58:16:0830701:193	12 636 880	Пензенская область, примерно в 5550 м по направлению на северо-запад от ориентира строение, расположенного за пределами участка, адрес ориентира: Лунинский район, с. Казачья Пелетьма, ул. Школьная, 13	66 975 464,00
35	58:16:0830701:194	4 072 292	Пензенская область, примерно в 1300 м по направлению на северо-запад от ориентира строение, расположенного за пределами участка, адрес ориентира: Лунинский район, с. Казачья Пелетьма, ул. Школьная, 13	21 583 147,60
36	58:16:0830701:195	1 079 054	Пензенская область, примерно в 1710 м по направлению на север от ориентира строение, расположенного за пределами участка, адрес ориентира: Лунинский район, с. Казачья Пелетьма, ул. Школьная, 13	5 718 986,20
37	58:16:0840101:33	7 701 615	Пензенская область, примерно в 8950 м по направлению на северо-запад от ориентира строение, расположенного за пределами участка, адрес ориентира: Лунинский район, с. Большой Вясс, ул. Базарная, 36	40 818 559,50
38	58:16:0840101:34	249 000	участок находится примерно в 700 м. по направлению на северо-запад от ориентира здание, расположенного за пределами участка, адрес ориентира: р-н Лунинский, с. София, ул. Заречная, д.25	1 319 700,00
39	58:16:0840601:41	406 000	участок находится примерно в 2000 м. по направлению на восток от ориентира здание, расположенного за пределами участка, адрес ориентира: р-н Лунинский, с. Лесной Вясс, ул. Набережная, д.64	2 151 800,00

Настоящее заключение необходимо рассматривать только совместно с полным текстом настоящего Отчета.

Оценка произведена, а Отчет составлен в соответствии с действующим законодательством РФ, а также Российскими стандартами оценки (PCO).

Оценщик

Победоносцев А.Г.

01 ноября 2015 г.

16.Список используемой литературы.

1. Федерального закона № 135-ФЗ от 29 июля 1998года «Об оценочной деятельности в Российской Федерации» (далее - Федеральный закон);
2. Федерального стандарта оценки Общие понятия оценки, подходы и требования к проведению оценки (ФСО № 1), утвержденного Приказом Минэкономразвития России от 20 июля 2007 г. N 256.
3. Федерального стандарта оценки Цель оценки и виды стоимости Требования к отчету об оценке (ФСО № 2), утвержденного Приказом Минэкономразвития России от 20 июля 2007 г. N255.
4. Федерального стандарта оценки Требования к отчету об оценке (ФСО № 3), утвержденного Приказом Минэкономразвития России от 20 июля 2007 г. N 254.
5. «Методические рекомендации по определению рыночной стоимости земельных участков», утверждены распоряжением Минимущества РФ от 31.07.2002 № 2314-р.
6. Методические рекомендации по определению рыночной стоимости права аренды земельных участков, утверждены распоряжением Минимущества России от 10 2003 № 1102-р.
7. Болдырев, Федоров, Введение в теорию оценки недвижимости, М, 1997г.
8. Григорьев, Островский, Оценка предприятия, имущественный подход, М, 1998г.
9. Коростелев, Оценка недвижимости, М, 1998г.
10. Оценка рыночной стоимости недвижимости. Под ред. Рутгайзера В. М., 1998г.
11. Тарасевич Е. И. Оценка недвижимости.
12. Дубров А.М., Мхитарян В.С., Трошин Л.И. Многомерные статистические методы: Учебник. – М.: Финансы и статистика, 2000г.
13. Материалы сети Интернет

ООО «Сэнтрал Групп»
отчет № 138/11/15-3/П об определении рыночной стоимости земельных участков

17.Перечень документов Заказчика.

Документы, представленные Заказчиком, хранятся в архиве Оценщика.

№ п/п	Наименование
1	Свидетельство о государственной регистрации собственности земельных участков общей площадью 73 631 706 кв.м. (39 штук)

18.Перечень документов Оценщика.

№ п/п	Наименование	Количество листов
1	Копии документов организации Оценщика	2
2	Копия документов РОО	1
3	Копии документов Победоносцева А.Г.	3

Приложение 1

Аналоги.

ООО «Сэнтрал Групп»
отчет № 138/11/15-З/П об определении рыночной стоимости земельных участков

The screenshot shows a browser window with the URL www.avito.ru/penza/zemelnye_uchastki/uchastok_30_ga_ort_dnp_602870581. The main image is a landscape with a road and fields. The price is listed as 3 200 000 руб. The agent is Сергей, with a phone number 8 927 375-20-21. The location is Пенза. The description includes: "Продам участок 30 га, земли сельхозназначения (СНТ, ДНП), 150 км до города", "Продам участок в Сосновоборском районе 30 Га", and "Продам участок в с.Воззек, Сосновоборского района, площадью 30 Га, назначение: под сельское хозяйство. Собственность. Газ, свет, проходят по границе участка." The number of the listing is 602870581. There are buttons for "Написать продавцу", "В избранное", "Пожаловаться", and "Поделиться". Below the main listing, there are thumbnails for "Похожие объявления".

Подайте объявления в поиск

Хотите большего?
Применить пакет услуг **PRO**

15+

Узнайте, как привести покупателей в свой бизнес с Avito ПроМО

Avito ПРОМО
Быстро, просто, эффективно

Кожаный автопортфель

The screenshot shows a browser window with the URL www.avito.ru/bashmakovo/povolnye_uchastki/uchastok_7_ga_ort_dnp_408826838. The main image is a landscape with a road and fields. The price is listed as 790 000 руб. The seller is Мария, with a phone number 8 915 482-49-50. The location is Пензенская область, Башмаково. The description includes: "Продам участок 7 га, земли сельхозназначения (СНТ, ДНП), 10 км до города", "Продается участок 7 га, земли сельхозназначения оформлен в собственность в районе СНТ Тимирязево, Башмаковский район. Уникальная природа, чернозем. Рядом в 2 км расположено село с восстановленным храмом. Село электрифицировано и газифицировано. (Торг уместен)". The number of the listing is 408826838. There are buttons for "Написать продавцу", "В избранное", "Пожаловаться", and "Поделиться". Below the main listing, there are thumbnails for "Похожие объявления".

А мог бы быть баннер вашего предложения

Узнать больше

Первый Риелтор
Первый риелтор
Программа + сайт по управлению агентством недвижимости
7474664.ru

Ликвидация складов часов!
Скидки на все модели до 70%. Полная продукция (браслеты)

ООО «Сэнтрал Групп»
отчет № 138/11/15-З/П об определении рыночной стоимости земельных участков

http://www.roszem.ru/land/295941.html

Рекомендуемые сайты: Яндекс, Web Slice Gallery, Почта

Продам земельный участок 356.27 гектара в Широкоиссе с., Мокшанском районе, Пензенской области

Пенза - Самара (M5), Широкоисс с.
Лот № 295941 (Размещен 20.03.2014)

Площадь	Цена	Цена за сотку
356.27 Га	7 125 400 р	200 р
	140 399 \$	4 \$
	125 233 €	4 €


Участок

Категория земель:	земли населенных пунктов иного назначения
Вид разрешенного использования:	ведение сельского хозяйства
Вид права:	собственность
Транспортная доступность:	подведена автодорога

Контакты

89684048180
Сергей Александрович

Алекс Дюет



Участки с газом на берегу реки.
Земельная участок область, Владимирская обл. деревня АББасуново.
Цена 8 тысяч руб. Цена 8 тысяч руб.
Цена 11 тысяч руб. Цена 11 тысяч руб.
roszem.ru Адрес и телефон

ТЫ ДРУ
МЫ Ц
ТВО
РЕГИ
И ПОЛ
ВОЗ

WILDBE

Приложение 2

Документы оценщика.

ООО «Сэнтрал Групп»

отчет № 138/11/15-3/П об определении рыночной стоимости земельных участков



Общество с ограниченной ответственностью - БИН Страхование - (ООО «БИН Страхование») Россия, 115008, Москва, Ул. Шарикоподшипниковская, д. 13, стр.62; тел.: (495) 921-0000, факс (495) 223-5202 ИНН 7717115093, КПП 775001001, ОГРН 54812987, ОГРН 1027739013202, Лицензия ОСФР С № 3487 77

ПОЛИС № 1 00 1401 00 47001 901844

страхования гражданской ответственности юридического лица, с которым оценщик заключил трудовой договор, за нарушение договора на проведение оценки и причинение вреда имуществу третьих лиц

г.Москва

«30» июня 2015г.

Настоящий Полис заключен на основании Заявления на страхование от «30» июня 2015г. (Приложение №2) и «Правил страхования гражданской ответственности оценщика и юридического лица, с которым оценщик заключил трудовой договор» от «20» ноября 2014г. (Приложение №1) (далее – Правила страхования) о нижеследующем:

СТРАХОВАТЕЛЬ:	Общество с ограниченной ответственностью «Сэнтрал Групп», ИНН 7709518701
ОБЪЕКТ СТРАХОВАНИЯ:	Объектом страхования по договору страхования ответственности юридического лица, с которым оценщик заключил трудовой договор, являются не противоречащие законодательству Российской Федерации имущественные интересы Страхователя связанные с его риском гражданской ответственности по обязательствам, возникающим вследствие причинения убытков Выгодоприобретателям, включая причинение вреда имуществу, при осуществлении оценочной деятельности, за нарушение договора на проведение оценки и (или) в результате нарушения страхователем требований к осуществлению оценочной деятельности, предусмотренных положениями Федерального закона "Об оценочной деятельности в Российской Федерации", нарушения федеральных стандартов оценки, иных нормативных правовых актов российской федерации в области оценочной деятельности, стандартов и правил оценочной деятельности.
ЗАСТРАХОВАННОЕ ЛИЦО:	Победоносцев Антон Георгиевич Паспорт: 4515 016397, Адрес регистрации: Москва, г. Зеленоград, д. 828Б, кв. 63
ВИДЫ ОЦЕНОЧНОЙ ДЕЯТЕЛЬНОСТИ:	согласно Заявлению на страхование (Приложение № 2 к Полису)
ВЫГОДОПРИБОРИТЕЛЬ:	Договор считается заключенным в пользу лиц, которым может быть причинен вред (Выгодоприобретатели), даже если договор заключен в пользу Страхователя или иного лица, ответственных за причинение вреда, либо в договоре не сказано, в чью пользу он заключен
СТРАХОВОЙ СЛУЧАЙ:	Страховым случаем по договору страхования ответственности оценщика является установленный вступившим в законную силу решением арбитражного суда или признанный страховщиком факт причинения ущерба действиями (бездействием) оценщика в результате нарушения требований федеральных стандартов оценки, стандартов и правил оценочной деятельности, установленных саморегулируемой организацией оценщиков, членом которой являлся оценщик на момент причинения ущерба.
СТРАХОВАЯ СУММА:	3 000 000,00 (Три миллиона) рублей 00 копеек
СТРАХОВАЯ ПРЕМИЯ:	4 920,00 (Четыре тысячи девятьсот двадцать) рублей 00 копеек, оплата единовременно на счет Страховщика
ТАРИФ:	0,164%
ФРАНШИЗА:	отсутствует
ОСОБЫЕ УСЛОВИЯ:	В сумму страхового возмещения, подлежащего выплате Страховщиком при наступлении страхового случая по настоящему Полису, включаются следующие расходы: а) реальный ущерб: - убытки от недооценки (переоценки) имущества в результате занижения (завышения) его стоимости; - сумму неуплаченного налога на имущество, которую должно уплатить или уплатил потребитель услуг Оценщика в результате занижения стоимости имущества (сумма, подлежащая выплате, определяется по результатам проверок налоговых органов); - расходы, которые требуется понести для восстановления (приобретения) имущественных прав, утраченных в результате допущенных ошибок при проведении оценки объекта оценки; - иные убытки, подтвержденные документально;
СРОК СТРАХОВАНИЯ:	С 00 часов 00 минут «01» июля 2015г., но не ранее дня уплаты Страхователем страховой премии, и действует по 24 часа 00 минут «30» июня 2016г.

СТРАХОВЩИК:

ООО «БИН Страхование»
г. Москва, ул. Шарикоподшипниковская, д. 13, стр.62
ИНН 7717115093, КПП 775001001
р/с 40701810600050000010
в ОАО «БИНБАНК» г. Москва,
к/с 30101810200000000205

Зам, начальника отдела

/М.Г. Таболкина

СТРАХОВАТЕЛЬ:

ООО «Сэнтрал Групп»
109052, г. Москва, ул. Нижегородская, д.104, корп.3, пом.1,
ком.3
ИНН 7709518701, КПП772201001
С Правилами страхования ознакомлен.
Экземпляр Правил страхования получил.

Генеральный директор

/Стоянова В.Г.



**ОБЩЕРОССИЙСКАЯ ОБЩЕСТВЕННАЯ ОРГАНИЗАЦИЯ
„РОССИЙСКОЕ ОБЩЕСТВО ОЦЕНЩИКОВ”**

СВИДЕТЕЛЬСТВО
о членстве в саморегулируемой организации оценщиков

Общероссийская общественная организация «Российское общество оценщиков» зарегистрирована Федеральной регистрационной службой в едином государственном реестре саморегулируемых организаций оценщиков 9 июля 2007 г. регистрационный № 0003.

Оценщик:

Победоносцев Антон Георгиевич
(фамилия, имя и отчество)

паспорт: серия 4504 № 092246, выдан 24.09.2002г.
ОВД №2 УВД Зеленоградского округа г. Москвы
(орган, выдавший документ)

включен в реестр членов РОО:
«11» июня 2008г., регистрационный № 004585
Оценщик имеет право осуществлять оценочную деятельность на всей территории Российской Федерации в соответствии с Федеральным законом «Об оценочной деятельности в Российской Федерации» №135-ФЗ от 29.07.1998г.
Срок действия настоящего свидетельства 3 года с даты выдачи.
Выдано «06» декабря 2014 года.

Президент


С.А. Табакова


#018881 *

ООО «Сэнтрал Групп»

отчет № 138/11/15-3/П об определении рыночной стоимости земельных участков



Общество с ограниченной ответственностью «БИН Страхование» (ООО «БИН Страхование»)
 Россия, 115088, г. Москва, ул. Шарикоподшипниковская, д. 13, стр. 62; тел.: (495) 921-2000, факс (495) 223-5202
 ИНН 7717115093, КПП 775001001, ОГРН 1027739013202, Лицензия ФСФР С №3487 77

ПОЛИС № 1 00 1401 14 00001 901840

страхования гражданской ответственности юридического лица, с которым оценщик заключил трудовой договор, за нарушение договора на проведение оценки и причинение вреда имуществу третьих лиц

г.Москва

«06» мая 2015г.

Настоящий Полис удостоверяет факт заключения договора страхования гражданской ответственности оценщиков № 1 00 1401 00 47001 901840 на основании Заявления на страхование (Приложение №2) и «Правил страхования гражданской ответственности оценщика и юридического лица, с которым оценщик заключил трудовой договор» от «20» ноября 2014г. (Приложение №1) (далее – Правила страхования) о нижеследующем:

СТРАХОВАТЕЛЬ:	Общество с ограниченной ответственностью «Сэнтрал Групп»
ОБЪЕКТ СТРАХОВАНИЯ:	Объектом страхования по договору страхования ответственности юридического лица, с которым оценщик заключил трудовой договор, являются не противоречащие законодательству Российской Федерации имущественные интересы Страхователя связанные с его риском гражданской ответственности по обязательствам, возникающим вследствие причинения убытков Выгодоприобретателям, включая причинение вреда имуществу, при осуществлении оценочной деятельности, за нарушение договора на проведение оценки и (или) в результате нарушения страхователем требований к осуществлению оценочной деятельности, предусмотренных положениями Федерального закона "Об оценочной деятельности в Российской Федерации", нарушения федеральных стандартов оценки, иных нормативных правовых актов российской федерации в области оценочной деятельности, стандартов и правил оценочной деятельности.
ЗАСТРАХОВАННЫЕ ЛИЦА:	Общество с ограниченной ответственностью «Сэнтрал Групп»
ВИДЫ ОЦЕНОЧНОЙ ДЕЯТЕЛЬНОСТИ:	согласно Заявлению на страхование (Приложение № 2 к Договору)
ВЫГОДОПРИБРЕТАТЕЛЬ:	Договор считается заключенным в пользу лиц, которым может быть причинен вред (Выгодоприобретатели), даже если договор заключен в пользу Страхователя или иного лица, ответственных за причинение вреда, либо в договоре не сказано, в чью пользу он заключен
СТРАХОВОЙ СЛУЧАЙ:	Страховым случаем по договору страхования ответственности юридического лица, с которым оценщик заключил трудовой договор, является возникновение обязанности Страхователя возместить убытки, причиненные имущественным интересам выгодоприобретателей, включая вред причиненный имуществу выгодоприобретателей, а также возникновение ответственности Страхователя за нарушение договора на проведение оценки в результате нарушения требований к осуществлению оценочной деятельности, предусмотренных положениями Федерального Закона «Об оценочной деятельности в Российской Федерации», нарушения федеральных стандартов оценки, иных нормативных правовых актов российской федерации в области оценочной деятельности, стандартов и правил оценочной деятельности, допущенных Страхователем при осуществлении оценочной деятельности.
СТРАХОВАЯ СУММА:	5 000 000,00 (Пять миллионов) рублей 00 копеек
СТРАХОВАЯ ПРЕМИЯ:	6 500,00 (Шесть тысяч пятьсот) рублей 00 копеек, оплата единовременно на счет Страховщика
ФРАНШИЗА:	отсутствует
ОСОБЫЕ УСЛОВИЯ:	В сумму страхового возмещения, подлежащего выплате Страховщиком при наступлении страхового случая по настоящему Полису, включаются следующие расходы: а) реальный ущерб: - убытки от недооценки (переоценки) имущества в результате занижения (завышения) его стоимости; - сумму неуплаченного налога на имущество, которую должно уплатить или уплатил потребитель услуг Оценщика в результате занижения стоимости имущества (сумма, подлежащая выплате, определяется по результатам проверок налоговых органов); - расходы, которые требуется понести для восстановления (приобретения) имущественных прав, утраченных в результате допущенных ошибок при проведении оценки объекта оценки; - иные убытки, подтвержденные документально;
СРОК СТРАХОВАНИЯ:	С 00 часов 00 минут «21» мая 2015г., но не ранее дня уплаты Страхователем страховой премии (первого страхового взноса), и действует по 24 часа 00 минут «20» мая 2016г.

ООО «БИН Страхование»
 Заместитель начальника отдела



М.Г. Таболкина

ООО «Сэнтрал Групп»
отчет № 138/11/15-З/П об определении рыночной стоимости земельных участков



**МИНИСТЕРСТВО
ЭКОНОМИЧЕСКОГО РАЗВИТИЯ
РОССИЙСКОЙ ФЕДЕРАЦИИ**

**ФЕДЕРАЛЬНАЯ СЛУЖБА
ГОСУДАРСТВЕННОЙ РЕГИСТРАЦИИ,
КАДАСТРА И КАРТОГРАФИИ
(РОСРЕЕСТР)**

Воронцово поле ул., д. 4а, Москва, 109028
тел.: (495) 917-15-24

28.11.2014 07-07400/14

№
11237/314-Ю 25.11.2014
на № _____ от _____

Исполнительному директору
Общероссийской общественной
организации "Российское общество
оценщиков"

Заякину С.Д.

а/я 308,
г. Москва, 107078

ВЫПИСКА

**из единого государственного реестра саморегулируемых организаций
оценщиков**

Полное наименование некоммерческой организации	Общероссийская общественная организация "Российское общество оценщиков"
Официальное сокращенное наименование некоммерческой организации	РОО
Место нахождения некоммерческой организации	107078, г. Москва, ул. 1-й Басманный пер., д. 2а, стр. 1
Руководитель некоммерческой организации (единоличный исполнительный орган)	Исполнительный директор – Заякин Сергей Дмитриевич
Дата включения сведений о некоммерческой организации в единый государственный реестр саморегулируемых организаций оценщиков	09.07.2007
Номер некоммерческой организации в едином государственном реестре саморегулируемых организаций оценщиков	0003

Заместитель начальника Управления
по контролю и надзору в сфере
саморегулируемых организаций

М.Г. Соколова



Форма №

Р 5 0 0 0 3

Федеральная налоговая служба
СВИДЕТЕЛЬСТВО

о внесении записи в Единый государственный реестр юридических лиц

Настоящим подтверждается, что в соответствии с Федеральным законом "О государственной регистрации юридических лиц и индивидуальных предпринимателей" в Единый государственный реестр юридических лиц внесена запись о государственной регистрации изменений, вносимых в учредительные документы юридического лица

Общество с ограниченной ответственностью "Сэнтрал Групп"
(полное фирменное наименование юридического лица на русском языке с указанием организационно-правовой формы)

ООО "Сэнтрал Групп"
(сокращенное фирменное наименование юридического лица на русском языке)

Основной государственный регистрационный номер **1 0 3 7 7 8 9 0 1 3 6 1 3**

01 декабрь 2010 за государственным регистрационным номером
(число) (месяц прописью) (год)

9 1 0 7 7 4 8 4 8 0 1 6 0

Межрайонная инспекция Федеральной налоговой службы № 46 по г. Москве
(наименование регистрирующего органа)

Старший государственный
налоговый инспектор
Межрайонной ИФНС России
№ 46 по г. Москве




Илларионова Т. В.

(подпись, ФИО)

МП

ООО «Сэнтрал Групп»

отчет № 138/11/15-3/П об определении рыночной стоимости земельных участков





СВИДЕТЕЛЬСТВО

О ГОСУДАРСТВЕННОЙ РЕГИСТРАЦИИ ПРАВА

Управление Федеральной службы государственной регистрации,
кадастра и картографии по Пензенской области

Дата выдачи:

"13" мая 2014 года

Документы-основания: • Договор купли-продажи земельных участков от 30.04.2014 №б/н

Субъект (субъекты) права: Общество с ограниченной ответственностью "Раши Агро Инвесторс", ИНН: 7802359157, ОГРН: 5067847119753, дата гос.регистрации: 03.07.2006, наименование регистрирующего органа: Межрайонная инспекция Федеральной налоговой службы №15 по Санкт-Петербургу, КПП: 583601001; адрес (место нахождения) постоянно действующего исполнительного органа: Россия, Пензенская область, г.Пенза, ул.Московская, д.29, пом.513

Вид права: Собственность

Объект права: Земельный участок, категория земель: земли сельскохозяйственного назначения, разрешенное использование: для ведения сельскохозяйственного производства, общая площадь 916533 кв. м., адрес (местонахождение) объекта: примерно в 5930 м. по направлению на запад от ориентира, расположенного за пределами участка, адрес ориентира: Лунинский район, с. Лесной Вьясс

Кадастровый (или условный) номер: 58:16:0830402:251

Существующие ограничения (обременения) права: не зарегистрировано


о чем в Едином государственном реестре прав на недвижимое имущество и сделок с ним "13" мая 2014 года сделана запись регистрации № 58-58-16/003/2014-979

Регистратор

Казакова О. В.

(подпись)

58 АБ № 588532





СВИДЕТЕЛЬСТВО

О ГОСУДАРСТВЕННОЙ РЕГИСТРАЦИИ ПРАВА

Управление Федеральной службы государственной регистрации,
кадастра и картографии по Пензенской области

Дата выдачи:

"13" мая 2014 года

Документы-основания: • Договор купли-продажи земельных участков от 30.04.2014 №6/н

Субъект (субъекты) права: Общество с ограниченной ответственностью "Раши Агро Инвестор", ИНН: 7802359157, ОГРН: 5067847119753, дата гос.регистрации: 03.07.2006, наименование регистрирующего органа: Межрайонная инспекция Федеральной налоговой службы №15 по Санкт-Петербургу, КПП: 583601001; адрес (место нахождения) постоянно действующего исполнительного органа: Россия, Пензенская область, г.Пенза, ул.Московская, д.29, пом.513

Вид права: Собственность

Объект права: Земельный участок, категория земель: земли сельскохозяйственного назначения, разрешенное использование: для сельскохозяйственного производства, общая площадь 3411340 кв. м., адрес (местонахождение) объекта: примерно в 8430 м. по направлению на запад от ориентира, расположенного за пределами участка, адрес ориентира: Лунинский район, с.Лесной Вяяс

Кадастровый (или условный) номер: 58:16:0830401:126

Существующие ограничения (обременения) права: не зарегистрировано


о чем в Едином государственном реестре прав на недвижимое имущество и сделок с ним "13" мая 2014 года сделана запись регистрации № 58-58-16/003/2014-980

Регистратор

Казакова О. В.

(подпись)

58 АБ № 588533





СВИДЕТЕЛЬСТВО

ГОСУДАРСТВЕННОЙ РЕГИСТРАЦИИ ПРАВА

Управление Федеральной службы государственной регистрации,
кадастра и картографии по Пензенской области

Дата выдачи:

"13" мая 2014 года

Документы-основания: • Договор купли-продажи земельных участков от 30.04.2014 №6/н

Субъект (субъекты) права: Общество с ограниченной ответственностью "Раши Агро Инвесторс", ИНН: 7802359157, ОГРН: 5067847119753, дата гос.регистрации: 03.07.2006, наименование регистрирующего органа: Межрайонная инспекция Федеральной налоговой службы №15 по Санкт-Петербургу, КПП: 583601001; адрес (место нахождения) постоянно действующего исполнительного органа: Россия, Пензенская область, г.Пенза, ул.Московская, д.29, пом.513

Вид права: Собственность

Объект права: Земельный участок, категория земель: земли сельскохозяйственного назначения, разрешенное использование: для сельскохозяйственного производства, общая площадь 2199336 кв. м, адрес (местонахождение) объекта: примерно в 780 м. по направлению на запад от ориентира, расположенного за пределами участка, адрес ориентира: Лунинский район, с. Лесной Вьясе


Кадастровый (или условный) номер: 58:16:0830402:247

Существующие ограничения (обременения) права: не зарегистрировано

о чем в Едином государственном реестре прав на недвижимое имущество и сделок с ним "13" мая 2014 года сделана запись регистрации № 58-58-16/003/2014-981

Регистратор

Казакова О. В.



58 АБ № 588534



СВИДЕТЕЛЬСТВО

ГОСУДАРСТВЕННОЙ РЕГИСТРАЦИИ ПРАВА

Управление Федеральной службы государственной регистрации,
кадастра и картографии по Пензенской области

Дата выдачи:

"13" мая 2014 года

Документы-основания: • Договор купли-продажи земельных участков от 30.04.2014 №б/н

Субъект (субъекты) права: Общество с ограниченной ответственностью "Раши Агро Инвестор", ИНН: 7802359157, ОГРН: 5067847119753, дата гос.регистрации: 03.07.2006, наименование регистрирующего органа: Межрайонная инспекция Федеральной налоговой службы №15 по Санкт-Петербургу, КПП: 583601001; адрес (место нахождения) постоянно действующего исполнительного органа: Россия, Пензенская область, г. Пенза, ул.Московская, д.29, пом.513

Вид права: Собственность

Объект права: Земельный участок, категория земель: земли сельскохозяйственного назначения, разрешенное использование: для сельскохозяйственного производства, общая площадь 1148394 кв. м., адрес (местонахождение) объекта: примерно в 8580 м по направлению на запад от ориентира, расположенного за пределами участка, адрес ориентира: Лунинский район, с. Лесной Вьясс

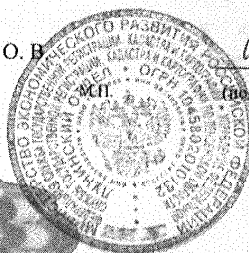
Кадастровый (или условный) номер: 58:16:0830401:121

Существующие ограничения (обременения) права: не зарегистрировано

о чем в Едином государственном реестре прав на недвижимое имущество и сделок с ним "13" мая 2014 года сделана запись регистрации № 58-58-16/003/2014-982

Регистратор

Казакова О. В.



(подпись)

58 АБ № 588535



СВИДЕТЕЛЬСТВО

ГОСУДАРСТВЕННОЙ РЕГИСТРАЦИИ ПРАВА

Управление Федеральной службы государственной регистрации,
кадастра и картографии по Пензенской области

Дата выдачи:

"13" мая 2014 года

Документы-основания: • Договор купли-продажи земельных участков от 30.04.2014 №6/н

Субъект (субъекты) права: Общество с ограниченной ответственностью "Раши Агро Инвесторс", ИНН: 7802359157, ОГРН: 5067847119753, дата гос.регистрации: 03.07.2006, наименование регистрирующего органа: Межрайонная инспекция Федеральной налоговой службы №15 по Санкт-Петербургу, КПП: 583601001; адрес (место нахождения) постоянно действующего исполнительного органа: Россия, Пензенская область, г.Пенза, ул.Московская, д.29, пом.513

Вид права: Собственность


Объект права: Земельный участок, категория земель: земли сельскохозяйственного назначения, разрешенное использование: для сельскохозяйственного производства, общая площадь 3005025 кв. м., адрес (местонахождение) объекта: примерно в 4140 м. по направлению на запад от ориентира, расположенного за пределами участка, адрес ориентира: Лунинский район, с. Лесной Выясс

Кадастровый (или условный) номер: 58:16:0830402:250

Существующие ограничения (обременения) права: не зарегистрировано
о чем в Едином государственном реестре прав на недвижимое имущество и сделок с ним "13" мая 2014 года сделана запись регистрации № 58-58-16/003/2014-983

Регистратор

Казакова О.В.



(подпись)

58 АБ № 588536



СВИДЕТЕЛЬСТВО

ГОСУДАРСТВЕННОЙ РЕГИСТРАЦИИ ПРАВА

Управление Федеральной службы государственной регистрации,
кадастра и картографии по Пензенской области

Дата выдачи:

"13" мая 2014 года

Документы-основания: • Договор купли-продажи земельных участков от 30.04.2014 №б/н

Субъект (субъекты) права: Общество с ограниченной ответственностью "Раши Агро Инвесторс", ИНН: 7802359157, ОГРН: 5067847119753, дата гос.регистрации: 03.07.2006, наименование регистрирующего органа: Межрайонная инспекция Федеральной налоговой службы №15 по Санкт-Петербургу, КПП: 583601001; адрес (место нахождения) постоянно действующего исполнительного органа: Россия, Пензенская область, г.Пенза, ул.Московская, д.29, пом.513

Вид права: Собственность

Объект права: Земельный участок, категория земель: земли сельскохозяйственного назначения, разрешенное использование: для сельскохозяйственного производства, общая площадь 1517576 кв. м, адрес (местонахождение) объекта: примерно в 3130 м. по направлению на запад от ориентира, расположенного за пределами участка, адрес ориентира: Лунинский район, с.Лесной Вьясс

Кадастровый (или условный) номер: 58:16:0830402:249

Существующие ограничения (обременения) права: не зарегистрировано

о чем в Едином государственном реестре прав на недвижимое имущество и сделок с ним "13" мая 2014 года сделана запись регистрации № 58-58-16/003/2014-984

Регистратор

Казакова О. В.


(подпись)

58 АБ № 588537





ОБЩЕСТВА

О ГОСУДАРСТВЕННОЙ РЕГИСТРАЦИИ ПРАВА

Управление Федеральной службы государственной регистрации,
кадастра и картографии по Пензенской области

Дата выдачи:

"13" мая 2014 года

Документы-основания: • Договор купли-продажи земельных участков от 30.04.2014 №6/н

Субъект (субъекты) права: Общество с ограниченной ответственностью "Раши Агро Инвесторс", ИНН: 7802359157, ОГРН: 5067847119753, дата гос.регистрации: 03.07.2006, наименование регистрирующего органа: Межрайонная инспекция Федеральной налоговой службы №15 по Санкт-Петербургу, КПП: 583601001; адрес (место нахождения) постоянно действующего исполнительного органа: Россия, Пензенская область, г.Пенза, ул.Московская, д.29, пом.513

Вид права: Собственность

Объект права: Земельный участок, категория земель: земли сельскохозяйственного назначения, разрешенное использование: для сельскохозяйственного производства, общая площадь 1544673 кв. м., адрес (местонахождение) объекта: примерно в 1544673 м. по направлению на запад от ориентира, расположенного за пределами участка, адрес ориентира: Лунинский район, с.Лесной Вьясс


Кадастровый (или условный) номер: 58:16:0830402:248

Существующие ограничения (обременения) права: не зарегистрировано

о чем в Едином государственном реестре прав на недвижимое имущество и сделок с ним "13" мая 2014 года сделана запись регистрации № 58-58-16/003/2014-985

Регистратор

Казаква О. В.



(подпись)

58 АБ № 588538



СВЯДЕТЕЛЬСТВО

О ГОСУДАРСТВЕННОЙ РЕГИСТРАЦИИ ПРАВА

Управление Федеральной службы государственной регистрации,
кадастра и картографии по Пензенской области

Дата выдачи:

"13" мая 2014 года

Документы-основания: • Договор купли-продажи земельных участков от 30.04.2014 №6/н

Субъект (субъекты) права: Общество с ограниченной ответственностью "Рашн Агро Инвесторс", ИНН: 7802359157, ОГРН: 5067847119753, дата гос.регистрации: 03.07.2006, наименование регистрирующего органа: Межрайонная инспекция Федеральной налоговой службы №15 по Санкт-Петербургу, КПП: 583601001; адрес (место нахождения) постоянно действующего исполнительного органа: Россия, Пензенская область, г.Пенза, ул.Московская, д.29, пом.513

Вид права: Собственность

Объект права: Земельный участок, категория земель: земли сельскохозяйственного назначения, разрешенное использование: для сельскохозяйственного производства, общая площадь 6360085 кв. м, адрес (местонахождение) объекта: примерно в 9700 м. по направлению на запад от ориентира, расположенного за пределами участка, адрес ориентира: Лунинский район, с. Лесной Выяс

Кадастровый (или условный) номер: 58:16:0830401:125

Существующие ограничения (обременения) права: не зарегистрировано
о чем в Едином государственном реестре прав на недвижимое имущество и сделок с ним "13" мая 2014 года сделана запись регистрации № 58-58-16/003/2014-986

Регистратор

Казакова О. В.

(подпись)

58 АБ № 588539





СВЯДЕТЕЛЬСТВО

ГОСУДАРСТВЕННОЙ РЕГИСТРАЦИИ ПРАВА

Управление Федеральной службы государственной регистрации,
кадастра и картографии по Пензенской области

Дата выдачи:

"13" мая 2014 года

Документы-основания: • Договор купли-продажи земельных участков от 30.04.2014 №б/н

Субъект (субъекты) права: Общество с ограниченной ответственностью "Раши Агро Инвестор", ИНН: 7802359157, ОГРН: 5067847119753, дата гос.регистрации: 03.07.2006, наименование регистрирующего органа: Межрайонная инспекция Федеральной налоговой службы №15 по Санкт-Петербургу, КПП: 583601001; адрес (место нахождения) постоянно действующего исполнительного органа: Россия, Пензенская область, г.Пенза, ул.Московская, д.29, пом.513

Вид права: Собственность

Объект права: Земельный участок, категория земель: земли сельскохозяйственного назначения, разрешенное использование: для сельскохозяйственного производства, общая площадь 989890 кв. м., адрес (местонахождение) объекта: примерно в 122290 м. по направлению на запад от ориентира, расположенного за пределами участка, адрес ориентира: Лунинский район, с.Лесной Выяс

Кадастровый (или условный) номер: 58:16:0830601:86

Существующие ограничения (обременения) права: не зарегистрировано

о чем в Едином государственном реестре прав на недвижимое имущество и сделок с ним "13" мая 2014 года сделана запись регистрации № 58-58-16/003/2014-987

Регистратор

Казакова О. В.


(подпись)

58 АБ № 588540





СВЯДЕТЕЛЬСТВО

ГОСУДАРСТВЕННОЙ РЕГИСТРАЦИИ ПРАВА

Управление Федеральной службы государственной регистрации,
кадастра и картографии по Пензенской области

Дата выдачи:

"13" мая 2014 года

Документы-основания: • Договор купли-продажи земельных участков от 30.04.2014 №б/н

Субъект (субъекты) права: Общество с ограниченной ответственностью "Раши Агро Инвесторс", ИНН: 7802359157, ОГРН: 5067847119753, дата гос.регистрации: 03.07.2006, наименование регистрирующего органа: Межрайонная инспекция Федеральной налоговой службы №15 по Санкт-Петербургу, КПП: 583601001; адрес (место нахождения) постоянно действующего исполнительного органа: Россия, Пензенская область, г.Пенза, ул.Московская, д.29, пом.513

Вид права: Собственность

Объект права: Земельный участок, категория земель: земли сельскохозяйственного назначения, разрешенное использование: для сельскохозяйственного производства, общая площадь 7701615 кв. м., адрес (местонахождение) объекта: Пензенская область, примерно в 8950 по направлению на северо-запад от ориентира строение, расположенного за пределами участка, адрес ориентира: Лунинский район, с.Большой Вьясс, ул. Базарная, 36

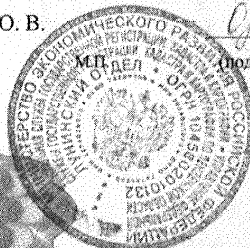
Кадастровый (или условный) номер: 58:16:0840101:33

Существующие ограничения (обременения) права: не зарегистрировано

о чем в Едином государственном реестре прав на недвижимое имущество и сделок с ним "13" мая 2014 года сделана запись регистрации № 58-58-16/003/2014-990

Регистратор

Казакова О. В.



(подпись)

58 АБ № 588543



СВИДЕТЕЛЬСТВО

О ГОСУДАРСТВЕННОЙ РЕГИСТРАЦИИ ПРАВА

Управление Федеральной службы государственной регистрации,
кадастра и картографии по Пензенской области

Дата выдачи:

"13" мая 2014 года

Документы-основания: • Договор купли-продажи земельных участков от 30.04.2014 №6/н

Субъект (субъекты) права: Общество с ограниченной ответственностью "Рашн Агро Инвестор", ИНН: 7802359157, ОГРН: 5067847119753, дата гос. регистрации: 03.07.2006, наименование регистрирующего органа: Межрайонная инспекция Федеральной налоговой службы №15 по Санкт-Петербургу, КПП: 583601001; адрес (место нахождения) постоянно действующего исполнительного органа: Россия, Пензенская область, г.Пенза, ул.Московская, д.29, пом.513

Вид права: Собственность

Объект права: Земельный участок, категория земель: земли сельскохозяйственного назначения, разрешенное использование: для сельскохозяйственного производства, общая площадь 12636880 кв. м., адрес (местонахождение) объекта: Пензенская область, примерно в 5550 м по направлению на северо-запад от ориентира строение, расположенного за пределами участка, адрес ориентира: Лунинский район, с.Казачья Пелетьма, ул. Школьная, 13


Кадастровый (или условный) номер: 58:16:0830701:193

Существующие ограничения (обременения) права: не зарегистрировано

о чем в Едином государственном реестре прав на недвижимое имущество и сделок с ним "13" мая 2014 года сделана запись регистрации № 58-58-16/003/2014-991

Регистратор

Казачова О. В.



(подпись)

58 АБ № 588544



СВИДЕТЕЛЬСТВО

ГОСУДАРСТВЕННОЙ РЕГИСТРАЦИИ ПРАВА

Управление Федеральной службы государственной регистрации,
кадастра и картографии по Пензенской области

Дата выдачи:

"13" мая 2014 года

Документы-основания: • Договор купли-продажи земельных участков от 30.04.2014 №6/н

Субъект (субъекты) права: Общество с ограниченной ответственностью "Рашн Агро Инвесторс", ИНН: 7802359157, ОГРН: 5067847119753, дата гос.регистрации: 03.07.2006, наименование регистрирующего органа: Межрайонная инспекция Федеральной налоговой службы №15 по Санкт-Петербургу, КПП: 583601001; адрес (место нахождения) постоянно действующего исполнительного органа: Россия, Пензенская область, г.Пенза, ул.Московская, д.29, пом.513

Вид права: Собственность

Объект права: Земельный участок, категория земель: земли сельскохозяйственного назначения, разрешенное использование: для сельскохозяйственного производства, общая площадь 109066 кв. м., адрес (местонахождение) объекта: Пензенская область, примерно в 7760 м по направлению на запад от ориентира строение, расположенного за пределами участка, адрес ориентира: Лунинский район, с.Казачья Пелетьма, ул. Школьная, 13


Кадастровый (или условный) номер: 58:16:0830701:189

Существующие ограничения (обременения) права: не зарегистрировано

о чем в Едином государственном реестре прав на недвижимое имущество и сделок с ним "13" мая 2014 года сделана запись регистрации № 58-58-16/003/2014-992

Регистратор

Казакова О.В.



(подпись)

58 АБ № 588545



СВИДЕТЕЛЬСТВО

ГОСУДАРСТВЕННОЙ РЕГИСТРАЦИИ ПРАВА

Управление Федеральной службы государственной регистрации,
кадастра и картографии по Пензенской области

Дата выдачи:

"13" мая 2014 года

Документы-основания: • Договор купли-продажи земельных участков от 30.04.2014 №б/н

Субъект (субъекты) права: Общество с ограниченной ответственностью "Раши Агро Инвесторс", ИНН: 7802359157, ОГРН: 5067847119753, дата гос.регистрации: 03.07.2006, наименование регистрирующего органа: Межрайонная инспекция Федеральной налоговой службы №15 по Санкт-Петербургу, КПП: 583601001; адрес (место нахождения) постоянно действующего исполнительного органа: Россия, Пензенская область, г.Пенза, ул.Московская, д.29, пом.513

Вид права: Собственность

Объект права: Земельный участок, категория земель: земли сельскохозяйственного назначения, разрешенное использование: для сельскохозяйственного производства, общая площадь 1079054 кв. м., адрес (местонахождение) объекта: Пензенская область, примерно в 1710 м по направлению на север от ориентира строение, расположенного за пределами участка, адрес ориентира: Лунинский район, с.Казачья Пелетьма, ул. Школьная, 13

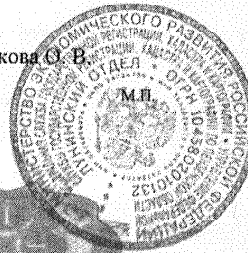
Кадастровый (или условный) номер: 58:16:0830701:195

Существующие ограничения (обременения) права: не зарегистрировано

о чем в Едином государственном реестре прав на недвижимое имущество и сделок с ним "13" мая 2014 года сделана запись регистрации № 58-58-16/003/2014-993

Регистратор

Казачова О. В.



(подпись)

58 АБ № 588546



СВЯДЕТЕЛЬСТВО

ГОСУДАРСТВЕННОЙ РЕГИСТРАЦИИ ПРАВА

Управление Федеральной службы государственной регистрации,
кадастра и картографии по Пензенской области

"13" мая 2014 года

Дата выдачи:

Документы-основания: • Договор купли-продажи земельных участков от 30.04.2014 №б/н

Субъект (субъекты) права: Общество с ограниченной ответственностью "Раши Агро Инвесторс", ИНН: 7802359157, ОГРН: 5067847119753, дата гос.регистрации: 03.07.2006, наименование регистрирующего органа: Межрайонная инспекция Федеральной налоговой службы №15 по Санкт-Петербургу, КПП: 583601001; адрес (место нахождения) постоянно действующего исполнительного органа: Россия, Пензенская область, г.Пенза, ул.Московская, д.29, пом.513

Вид права: Собственность


Объект права: Земельный участок, категория земель: земли сельскохозяйственного назначения, разрешенное использование: для сельскохозяйственного производства, общая площадь 612301 кв. м., адрес (местонахождение) объекта: Пензенская область, примерно в 4750 м по направлению на запад от ориентира строение, расположенного за пределами участка, адрес ориентира: Лунинский район, с.Казачья Пелетьма, ул. Школьная, 13

Кадастровый (или условный) номер: 58:16:0830701:186

Существующие ограничения (обременения) права: не зарегистрировано
о чем в Едином государственном реестре прав на недвижимое имущество и сделок с ним "13" мая 2014 года сделана запись регистрации № 58-58-16/003/2014-994

Регистратор

Казаква О. В.



(подпись)

58 АБ № 588547



ОБЛАСТНОЕ

ГОСУДАРСТВЕННОЙ РЕГИСТРАЦИИ ПРАВА

Управление Федеральной службы государственной регистрации,
кадастра и картографии по Пензенской области

Дата выдачи:

"14" мая 2014 года

Документы-основания: • Договор купли-продажи земельных участков от 30.04.2014 №б/н

Субъект (субъекты) права: Общество с ограниченной ответственностью "Рашн Агро Инвесторс", ИНН: 7802359157, ОГРН: 5067847119753, дата гос.регистрации: 03.07.2006, наименование регистрирующего органа: Межрайонная инспекция Федеральной налоговой службы №15 по Санкт-Петербургу, КПП: 583601001; адрес (место нахождения) постоянно действующего исполнительного органа: Россия, Пензенская область, г.Пенза, ул.Московская, д.29, пом.513

Вид права: Собственность

Объект права: Земельный участок, категория земель: земли сельскохозяйственного назначения, разрешенное использование: для сельскохозяйственного производства, общая площадь 252785 кв. м., адрес (местонахождение) объекта: Пензенская область, примерно в 8350 м по направлению на запад от ориентира строения, расположенного за пределами участка, адрес ориентира: Лунинский район, с.Казачья Пелетьма, ул. Школьная, 13

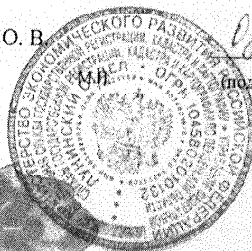
Кадастровый (или условный) номер: 58:16:0830701:187

Существующие ограничения (обременения) права: не зарегистрировано

о чем в Едином государственном реестре прав на недвижимое имущество и сделок с ним "14" мая 2014 года сделана запись регистрации № 58-58-16/003/2014-998

Регистратор

Казакова О. В.



(подпись)

58 АБ № 588550



СВИДЕТЕЛЬСТВО

О ГОСУДАРСТВЕННОЙ РЕГИСТРАЦИИ ПРАВА

Управление Федеральной службы государственной регистрации,
кадастра и картографии по Пензенской области

Дата выдачи:

"13" мая 2014 года

Документы-основания: • Договор купли-продажи земельных участков от 30.04.2014 №б/н

Субъект (субъекты) права: Общество с ограниченной ответственностью "Рашин Агро Инвесторс", ИНН: 7802359157, ОГРН: 5067847119753, дата гос.регистрации: 03.07.2006, наименование регистрирующего органа: Межрайонная инспекция Федеральной налоговой службы №15 по Санкт-Петербургу, КПП: 583601001; адрес (место нахождения) постоянно действующего исполнительного органа: Россия, Пензенская область, г.Пенза, ул.Московская, д.29, пом.513

Вид права: Собственность

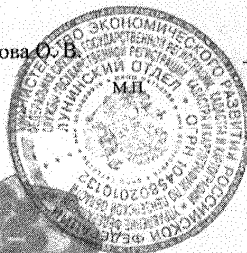
Объект права: Земельный участок, категория земель: земли сельскохозяйственного назначения, разрешенное использование: для сельскохозяйственного производства, общая площадь 374958 кв. м., адрес (местонахождение) объекта: Пензенская область, примерно в 6580 м по направлению на запад от ориентира строение, расположенного за пределами участка, адрес ориентира: Лунинский район, с.Казачья Пелетьма, ул. Школьная, 13

Кадастровый (или условный) номер: 58:16:0830701:188

Существующие ограничения (обременения) права: не зарегистрировано
о чем в Едином государственном реестре прав на недвижимое имущество и сделок с ним "13" мая 2014 года сделана запись регистрации № 58-58-16/003/2014-999

Регистратор

Казачова О.В.



(подпись)

58 АБ № 588548



СВИДЕТЕЛЬСТВО

ГОСУДАРСТВЕННОЙ РЕГИСТРАЦИИ ПРАВА

Управление Федеральной службы государственной регистрации,
кадастра и картографии по Пензенской области

Дата выдачи:

"14" мая 2014 года

Документы-основания: • Договор купли-продажи земельных участков от 30.04.2014 №б/н

Субъект (субъекты) права: Общество с ограниченной ответственностью "Раши Агро Инвесторс", ИНН: 7802359157, ОГРН: 5067847119753, дата гос.регистрации: 03.07.2006, наименование регистрирующего органа: Межрайонная инспекция Федеральной налоговой службы №15 по Санкт-Петербургу, КПП: 583601001; адрес (место нахождения) постоянно действующего исполнительного органа: Россия, Пензенская область, г.Пенза, ул.Московская, д.29, пом.513

Вид права: Собственность

Объект права: Земельный участок, категория земель: земли сельскохозяйственного назначения, разрешенное использование: для сельскохозяйственного производства, общая площадь 39306 кв. м., адрес (местонахождение) объекта: Пензенская область, примерно в 10020 м по направлению на запад от ориентира строения, расположенного за пределами участка, адрес ориентира: Лунинский район, с.Казачья Пелетьма, ул. Школьная, 13


Кадастровый (или условный) номер: 58:16:0830701:190

Существующие ограничения (обременения) права: не зарегистрировано

о чем в Едином государственном реестре прав на недвижимое имущество и сделок с ним "14" мая 2014 года сделана запись регистрации № 58-58-16/009/2014-001

Регистратор

Казачова О. В.




(подпись)

58 АБ № 588551



СВИДЕТЕЛЬСТВО

ГОСУДАРСТВЕННОЙ РЕГИСТРАЦИИ ПРАВА

Управление Федеральной службы государственной регистрации,
кадастра и картографии по Пензенской области

"14" мая 2014 года

Дата выдачи:

Документы-основания: • Договор купли-продажи земельных участков от 30.04.2014 №б/н

Субъект (субъекты) права: Общество с ограниченной ответственностью "Рашн Агро Инвесторс", ИНН: 7802359157, ОГРН: 5067847119753, дата гос.регистрации: 03.07.2006, наименование регистрирующего органа: Межрайонная инспекция Федеральной налоговой службы №15 по Санкт-Петербургу, КПП: 583601001; адрес (место нахождения) постоянно действующего исполнительного органа: Россия, Пензенская область, г.Пенза, ул.Московская, д.29, пом.513

Вид права: Собственность


Объект права: Земельный участок, категория земель: земли сельскохозяйственного назначения, разрешенное использование: для сельскохозяйственного производства, общая площадь 489446 кв. м., адрес (местонахождение) объекта: Пензенская область, примерно в 4390м по направлению на запад от ориентира строение, расположенного за пределами участка, адрес ориентира: Луинский район, с.Казачья Пелетьма, ул. Школьная, 13

Кадастровый (или условный) номер: 58:16:0830701:192

Существующие ограничения (обременения) права: не зарегистрировано
о чем в Едином государственном реестре прав на недвижимое имущество и сделок с ним "14" мая 2014 года следана запись регистрации № 58-58-16/009/2014-002

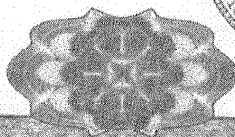
Регистратор

Казачова О. В.



(подпись)

58 АБ № 588552





СВИАТГАЛЬСТВО

ФЕДЕРАЛЬНОЙ СЛУЖБЫ ГОСУДАРСТВЕННОЙ РЕГИСТРАЦИИ ПРАВ

Управление Федеральной службы государственной регистрации,
кадастра и картографии по Пензенской области

"14" мая 2014 года

Дата выдачи:

Документы-основания: • Договор купли-продажи земельных участков от 30.04.2014 №6/н

Субъект (субъекты) права: Общество с ограниченной ответственностью "Рашн Агро Инвестор", ИНН: 7802359157, ОГРН: 5067847119753, дата гос. регистрации: 03.07.2006, наименование регистрирующего органа: Межрайонная инспекция Федеральной налоговой службы №15 по Санкт-Петербургу, КПП: 583601001; адрес (место нахождения) постоянно действующего исполнительного органа: Россия, Пензенская область, г. Пенза, ул. Московская, д.29, пом.513

Вид права: Собственность


Объект права: Земельный участок, категория земель: земли сельскохозяйственного назначения, разрешенное использование: для сельскохозяйственного производства, общая площадь 4072292 кв. м., адрес (местонахождение) объекта: Пензенская область, примерно в 1300 м по направлению на северо-запад от ориентира строение, расположенного за пределами участка, адрес ориентира: Лунинский район, с. Казачья Пелетьма, ул. Школьная, 13

Кадастровый (или условный) номер: 58:16:0830701:194

Существующие ограничения (обременения) права: не зарегистрировано
о чем в Едином государственном реестре прав на недвижимое имущество и сделок с ним "14" мая 2014 года сделана запись регистрации № 58-58-16/009/2014-003

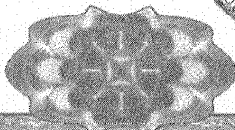
Регистратор

Казакова О. В.



(подпись)

58 АБ № 588553





СВИДЕТЕЛЬСТВО

ФЕДЕРАЛЬНОЙ СЛУЖБЫ ГОСУДАРСТВЕННОЙ РЕГИСТРАЦИИ ПРАВ КАДАСТРА И КАРТОГРАФИИ

Управление Федеральной службы государственной регистрации,
кадастра и картографии по Пензенской области

"14" мая 2014 года

Дата выдачи:

Документы-основания: • Договор купли-продажи земельных участков от 30.04.2014 №6/н

Субъект (субъекты) права: Общество с ограниченной ответственностью "Рашн Агро Инвесторс", ИНН: 7802359157, ОГРН: 5067847119753, дата гос.регистрации: 03.07.2006, наименование регистрирующего органа: Межрайонная инспекция Федеральной налоговой службы №15 по Санкт-Петербургу, КПП: 583601001; адрес (место нахождения) постоянно действующего исполнительного органа: Россия, Пензенская область, г.Пенза, ул.Московская, д.29, пом.513

Вид права: Собственность

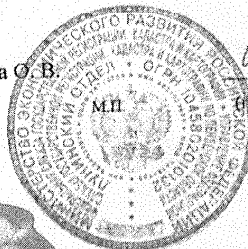
Объект права: Земельный участок, категория земель: земли сельскохозяйственного назначения, разрешенное использование: для сельскохозяйственного производства, общая площадь 489559 кв. м., адрес (местонахождение) объекта: Пензенская область, примерно в 1700 м по направлению на юго-восток от ориентира, расположенного за пределами участка, адрес ориентира: Лунинский район, с.Танеевка, ул. Украина,42

Кадастровый (или условный) номер: 58:16:0811001:9

Существующие ограничения (обременения) права: не зарегистрировано
о чем в Едином государственном реестре прав на недвижимое имущество и сделок с ним "14" мая 2014 года сделана запись регистрации № 58-58-16/009/2014-005

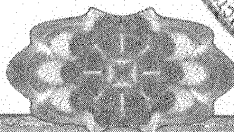
Регистратор

Казачова О.В.



(Подпись)

58 АБ № 588555





СВЯТАТЕЛЬСТВО

ГОСУДАРСТВЕННОЙ РЕГИСТРАЦИИ ПРАВА

Управление Федеральной службы государственной регистрации,
кадастра и картографии по Пензенской области

"14" мая 2014 года

Дата выдачи:

Документы-основания: • Договор купли-продажи земельных участков от 30.04.2014 №6/н

Субъект (субъекты) права: Общество с ограниченной ответственностью "Раши Агро Инвесторс", ИНН: 7802359157, ОГРН: 5067847119753, дата гос.регистрации: 03.07.2006, наименование регистрирующего органа: Межрайонная инспекция Федеральной налоговой службы №15 по Санкт-Петербургу, КПП: 583601001; адрес (место нахождения) постоянно действующего исполнительного органа: Россия, Пензенская область, г.Пенза, ул.Московская, д.29, пом.513

Вид права: Собственность


Объект права: Земельный участок, категория земель: земли сельскохозяйственного назначения, разрешенное использование: для сельскохозяйственного производства, общая площадь 4017118 кв. м., адрес (местонахождение) объекта: Пензенская область, примерно в 3000 м по направлению на северо-запад от ориентира строение, расположенного за пределами участка, адрес ориентира: Лунинский район, с.Танеевка, ул. Украина, 42

Кадастровый (или условный) номер: 58:16:0810101:54

Существующие ограничения (обременения) права: не зарегистрировано
о чем в Едином государственном реестре прав на недвижимое имущество и сделок с ним "14" мая 2014 года сделана запись регистрации № 58-58-16/009/2014-006

Регистратор

Казакова О.В.



(подпись)

58 АБ № 588556



СВИДЕТЕЛЬСТВО

ГОСУДАРСТВЕННОЙ РЕГИСТРАЦИИ ПРАВА

Управление Федеральной службы государственной регистрации,
кадастра и картографии по Пензенской области

Дата выдачи:

"14" мая 2014 года

Документы-основания: • Договор купли-продажи земельных участков от 30.04.2014 №б/н

Субъект (субъекты) права: Общество с ограниченной ответственностью "Раши Агро Инвесторс", ИНН: 7802359157, ОГРН: 5067847119753, дата гос.регистрации: 03.07.2006, наименование регистрирующего органа: Межрайонная инспекция Федеральной налоговой службы №15 по Санкт-Петербургу, КПП: 583601001; адрес (место нахождения) постоянно действующего исполнительного органа: Россия, Пензенская область, г.Пенза, ул.Московская, д.29, пом.513

Вид права: Собственность

Объект права: Земельный участок, категория земель: земли сельскохозяйственного назначения, разрешенное использование: для сельскохозяйственного производства, общая площадь 2835489 кв. м., адрес (местонахождение) объекта: Пензенская область, примерно в 3200 м по направлению на юго-восток от ориентира строение, расположенного за пределами участка, адрес ориентира: Лунинский район, с.Танеевка, ул. Украина,42

Кадастровый (или условный) номер: 58:16:0811001:10

Существующие ограничения (обременения) права: не зарегистрировано

о чем в Едином государственном реестре прав на недвижимое имущество и сделок с ним "14" мая 2014 года сделана запись регистрации № 58-58-16/009/2014-007

Регистратор

Казакова О. В.

(подпись)

58 АБ № 588557





СВИДЕТЕЛЬСТВО

ФЕДЕРАЛЬНОЙ СЛУЖБЫ ГОСУДАРСТВЕННОЙ РЕГИСТРАЦИИ ПРАВ

Управление Федеральной службы государственной регистрации,
кадастра и картографии по Пензенской области

Дата выдачи:

"14" мая 2014 года

Документы-основания: • Договор купли-продажи земельных участков от 30.04.2014 №б/н

Субъект (субъекты) права: Общество с ограниченной ответственностью "Рашин Агро Инвесторс", ИНН: 7802359157, ОГРН: 5067847119753, дата гос. регистрации: 03.07.2006, наименование регистрирующего органа: Межрайонная инспекция Федеральной налоговой службы №15 по Санкт-Петербургу, КПП: 583601001; адрес (место нахождения) постоянно действующего исполнительного органа: Россия, Пензенская область, г.Пенза, ул.Московская, д.29, пом.513

Вид права: Собственность

Объект права: Земельный участок, категория земель: земли сельскохозяйственного назначения, разрешенное использование: для сельскохозяйственного производства, общая площадь 2451660 кв. м., адрес (местонахождение) объекта: Пензенская область, примерно в 2450 м по направлению на юго-запад от ориентира строение, расположенного за пределами участка, адрес ориентира: Лунинский район, с.Танеевка, ул. Украина,42

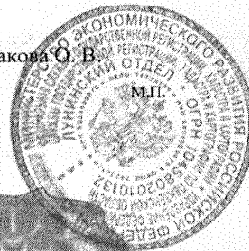
Кадастровый (или условный) номер: 58:16:0810101:56

Существующие ограничения (обременения) права: не зарегистрировано

о чем в Едином государственном реестре прав на недвижимое имущество и сделок с ним "14" мая 2014 года сделана запись регистрации № 58-58-16/009/2014-008

Регистратор

Казачова О. В.



(подпись)

58 АБ № 588558



ОБЯЗАТЕЛЬСТВО

ГОСУДАРСТВЕННОЙ РЕГИСТРАЦИИ ПРАВА

Управление Федеральной службы государственной регистрации, кадастра и картографии по Пензенской области

Дата выдачи:

"14" мая 2014 года

Документы-основания: • Договор купли-продажи земельных участков от 30.04.2014 №б/н

Субъект (субъекты) права: Общество с ограниченной ответственностью "Раши Агро Инвесторс", ИНН: 7802359157, ОГРН: 5067847119753, дата гос.регистрации: 03.07.2006, наименование регистрирующего органа: Межрайонная инспекция Федеральной налоговой службы №15 по Санкт-Петербургу, КПП: 583601001; адрес (место нахождения) постоянно действующего исполнительного органа: Россия, Пензенская область, г.Пенза, ул.Московская, д.29, пом.513

Вид права: Собственность

Объект права: Земельный участок, категория земель: земли сельскохозяйственного назначения, разрешенное использование: для сельскохозяйственного производства, общая площадь 1989796 кв. м., адрес (местонахождение) объекта: Пензенская область, примерно в 2700 по направлению на юг от ориентира строение, расположенного за пределами участка, адрес ориентира: Лунинский район, с.Танеевка, ул. Украина,42

Кадастровый (или условный) номер: 58:16:0810101:57

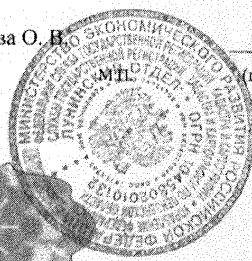
Существующие ограничения (обременения) права: не зарегистрировано

о чем в Едином государственном реестре прав на недвижимое имущество и сделок с ним "14" мая 2014 года сделана запись регистрации № 58-58-16/009/2014-009

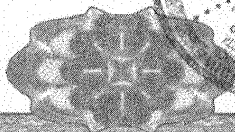
Регистратор

Казакова О. В.

(подпись)



58 АБ № 588559





ОБНАВЕЩАТЕЛЬСТВО

О ГОСУДАРСТВЕННОЙ РЕГИСТРАЦИИ ПРАВА

Управление Федеральной службы государственной регистрации,
кадастра и картографии по Пензенской области

Дата выдачи:

"13" мая 2014 года

Документы-основания: • Договор купли-продажи земельных участков от 30.04.2014 №б/н

Субъект (субъекты) права: Общество с ограниченной ответственностью "Раши Агро Инвесторс", ИНН: 7802359157, ОГРН: 5067847119753, дата гос.регистрации: 03.07.2006, наименование регистрирующего органа: Межрайонная инспекция Федеральной налоговой службы №15 по Санкт-Петербургу, КПП: 583601001; адрес (место нахождения) иного органа или лица, имеющих право действовать от имени юридического лица без доверенности: Россия, Пензенская область, г.Пенза, ул.Московская, д.29, оф. 513

Вид права: Собственность

Объект права: Земельный участок, категория земель: земли сельскохозяйственного назначения, разрешенное использование: для сельскохозяйственного производства, общая площадь 264059 кв. м, адрес (местонахождение) объекта: Примерно в 9670 м. по направлению на запад от ориентира; расположенного за пределами участка, адрес ориентира: Лунинский район, с.Лесной Вьясе

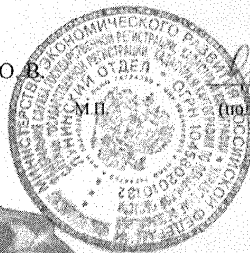
Кадастровый (или условный) номер: 58:16:0830401:124

Существующие ограничения (обременения) права: не зарегистрировано

о чем в Едином государственном реестре прав на недвижимое имущество и сделок с ним "13" мая 2014 года сделана запись регистрации № 58-58-16/003/2014-969

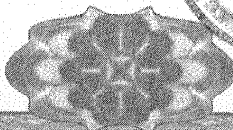
Регистратор

Казакова О. В.



(подпись)

58 АБ № 588523





ОБЯЗАТЕЛЬНО

ФЕДЕРАЛЬНОЙ СЛУЖБЫ ГОСУДАРСТВЕННОЙ РЕГИСТРАЦИИ ПРАВА

Управление Федеральной службы государственной регистрации,
кадастра и картографии по Пензенской области

Дата выдачи:

"14" мая 2014 года

Документы-основания: • Договор купли-продажи земельных участков от 30.04.2014 №б/н

Субъект (субъекты) права: Общество с ограниченной ответственностью "Рашии Агро Инвесторс", ИНН: 7802359157, ОГРН: 5067847119753, дата гос.регистрации: 03.07.2006, наименование регистрирующего органа: Межрайонная инспекция Федеральной налоговой службы №15 по Санкт-Петербургу, КПП: 583601001; адрес (место нахождения) постоянно действующего исполнительного органа: Россия, Пензенская область, г.Пенза, ул.Московская, д.29, пом.513

Вид права: Собственность

Объект права: Земельный участок, категория земель: земли сельскохозяйственного назначения, разрешенное использование: для сельскохозяйственного производства, общая площадь 1554107 кв. м, адрес (местонахождение) объекта: Пензенская область, примерно в 2050 м по направлению на юго-запад от ориентира строение, расположенного за пределами участка, адрес ориентира: Лунинский район, с.Танеевка, ул. Украина, 42

Кадастровый (или условный) номер: 58:16:0810101:53

Существующие ограничения (обременения) права: не зарегистрировано

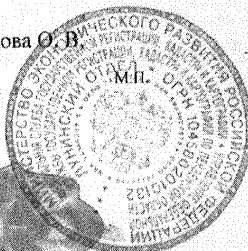
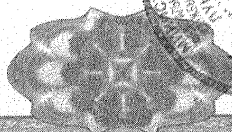
о чем в Едином государственном реестре прав на недвижимое имущество и сделок с ним "14" мая 2014 года сделана запись регистрации № 58-58-16/009/2014-014

Регистратор

Казакова О.В.

(подпись)

58 АБ № 588562





СВИДЕТЕЛЬСТВО

ГОСУДАРСТВЕННОЙ РЕГИСТРАЦИИ ПРАВА

Управление Федеральной службы государственной регистрации,
кадастра и картографии по Пензенской области

Дата выдачи:

"14" мая 2014 года

Документы-основания: • Договор купли-продажи земельных участков от 30.04.2014 №6/н

Субъект (субъекты) права: Общество с ограниченной ответственностью "Раши Агро Инвесторс", ИНН: 7802359157, ОГРН: 5067847119753, дата гос.регистрации: 03.07.2006, наименование регистрирующего органа: Межрайонная инспекция Федеральной налоговой службы №15 по Санкт-Петербургу, КПП: 583601001; адрес (место нахождения) постоянно действующего исполнительного органа: Россия, Пензенская область, г.Пенза, ул.Московская, д.29, пом.513

Вид права: Собственность

Объект права: Земельный участок, категория земель: земли сельскохозяйственного назначения, разрешенное использование: для сельскохозяйственного производства, общая площадь 2042221 кв. м, адрес (местонахождение) объекта: Пензенская область, примерно в 2100 м по направлению на северо-запад от ориентира строение, расположенного за пределами участка, адрес ориентира: Лунинский район, с.Танеевка, ул. Украина, 42


Кадастровый (или условный) номер: 58:16:0810101:55

Существующие ограничения (обременения) права: не зарегистрировано

о чем в Едином государственном реестре прав на недвижимое имущество и сделок с ним "14" мая 2014 года сделана запись регистрации № 58-58-16/009/2014-011

Регистратор

Казакова О.В.



(подпись)

58 АБ № 588560



СВЯТАТЕЛЬСТВО

ГОСУДАРСТВЕННОЙ РЕГИСТРАЦИИ ПРАВА

Управление Федеральной службы государственной регистрации,
кадастра и картографии по Пензенской области

"14" мая 2014 года

Дата выдачи:

Документы-основания: • Договор купли-продажи земельных участков от 30.04.2014 №б/н

Субъект (субъекты) права: Общество с ограниченной ответственностью "Раши Агро Инвесторс", ИНН: 7802359157, ОГРН: 5067847119753, дата гос.регистрации: 03.07.2006, наименование регистрирующего органа: Межрайонная инспекция Федеральной налоговой службы №15 по Санкт-Петербургу, КПП: 583601001; адрес (место нахождения) постоянно действующего исполнительного органа: Россия, Пензенская область, г.Пенза, ул.Московская, д.29, пом.513

Вид права: Собственность

Объект права: Земельный участок, категория земель: земли сельскохозяйственного назначения, разрешенное использование: для сельскохозяйственного производства, общая площадь 1303050 кв. м, адрес (местонахождение) объекта: Пензенская область, примерно в 2800 м по направлению на юго-восток от ориентира строение, расположенного за пределами участка, адрес ориентира: Лунинский район, с.Танеевка, ул. Украина, 42

Кадастровый (или условный) номер: 58:16:0811001:4

Существующие ограничения (обременения) права: не зарегистрировано
о чем в Едином государственном реестре прав на недвижимое имущество и сделок с ним "14" мая 2014 года сделана запись регистрации № 58-58-16/009/2014-012

Регистратор

Казакова О.В.



(подпись)

58 АБ № 588561



СВИДЕТЕЛЬСТВО

О ГОСУДАРСТВЕННОЙ РЕГИСТРАЦИИ ПРАВА

Управление Федеральной службы государственной регистрации,
кадастра и картографии по Пензенской области

Дата выдачи:

"13" мая 2014 года

Документы-основания: • Договор купли-продажи земельных участков от 30.04.2014 №б/н

Субъект (субъекты) права: Общество с ограниченной ответственностью "Раши Агро Инвесторс", ИНН: 7802359157, ОГРН: 5067847119753, дата гос.регистрации: 03.07.2006, наименование регистрирующего органа: Межрайонная инспекция Федеральной налоговой службы №15 по Санкт-Петербургу, КПП: 583601001; адрес (место нахождения) иного органа или лица, имеющих право действовать от имени юридического лица без доверенности: Россия, Пензенская область, г.Пенза, ул.Московская, д.29, оф. 513

Вид права: Собственность

Объект права: Земельный участок, категория земель: земли сельскохозяйственного назначения, разрешенное использование: для сельскохозяйственного производства, общая площадь 933617 кв. м., адрес (местонахождение) объекта: примерно в 8270,0 м. по направлению на запад от ориентира, расположенного за пределами участка, адрес ориентира: Лунинский район, с.Лесной Выяс

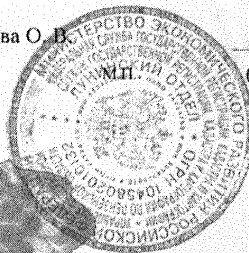
Кадастровый (или условный) номер: 58:16:0830401:123

Существующие ограничения (обременения) права: не зарегистрировано

о чем в Едином государственном реестре прав на недвижимое имущество и сделок с ним "13" мая 2014 года сделана запись регистрации № 58-58-16/003/2014-970

Регистратор

Казакова О. В.



(подпись)

58 АБ № 588524



СВИДЕТЕЛЬСТВО

О ГОСУДАРСТВЕННОЙ РЕГИСТРАЦИИ ПРАВА

Управление Федеральной службы государственной регистрации,
кадастра и картографии по Пензенской области

Дата выдачи:

"13" мая 2014 года

Документы-основания: • Договор купли-продажи земельных участков от 30.04.2014 №б/н

Субъект (субъекты) права: Общество с ограниченной ответственностью "Раши Агро Инвесторс", ИНН: 7802359157, ОГРН: 5067847119753, дата гос.регистрации: 03.07.2006, наименование регистрирующего органа: Межрайонная инспекция Федеральной налоговой службы №15 по Санкт-Петербургу, КПП: 583601001; адрес (место нахождения) иного органа или лица, имеющих право действовать от имени юридического лица без доверенности: Россия, Пензенская область, г.Пенза, ул.Московская, д.29, оф. 513

Вид права: Собственность

Объект права: Земельный участок, категория земель: земли сельскохозяйственного назначения, разрешенное использование: для сельскохозяйственного производства, общая площадь 952118 кв. м., адрес (местонахождение) объекта: Примерно в 8330 м. по направлению на запад от ориентира, расположенного за пределами участка, адрес ориентира: Луинский район, с. Лесной Вьяес

Кадастровый (или условный) номер: 58:16:0830401:122

Существующие ограничения (обременения) права: не зарегистрировано

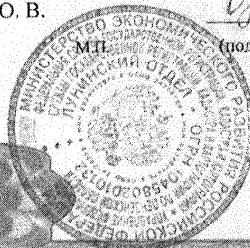
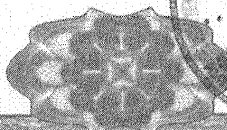
о чем в Едином государственном реестре прав на недвижимое имущество и сделок с ним "13" мая 2014 года сделана запись регистрации № 58-58-16/003/2014-972

Регистратор

Казакова О. В.

(подпись)

58 АБ № 588525





ОБЩЕСТВО

ГОСУДАРСТВЕННОЙ РЕГИСТРАЦИИ ПРАВА

Управление Федеральной службы государственной регистрации,
кадастра и картографии по Пензенской области

Дата выдачи:

"14" мая 2014 года

Документы-основания: • Договор купли-продажи земельных участков от 30.04.2014 №б/н

Субъект (субъекты) права: Общество с ограниченной ответственностью "Раши Агро Инвесторс", ИНН: 7802359157, ОГРН: 5067847119753, дата гос.регистрации: 03.07.2006, наименование регистрирующего органа: Межрайонная инспекция Федеральной налоговой службы №15 по Санкт-Петербургу, КПП: 583601001; адрес (место нахождения) постоянно действующего исполнительного органа: Россия, Пензенская область, г.Пенза, ул.Московская, д.29, пом.513

Вид права: Собственность

Объект права: Земельный участок, категория земель: земли сельскохозяйственного назначения, разрешенное использование: для сельскохозяйственного производства, общая площадь 369003 кв. м., адрес (местонахождение) объекта: Пензенская область, примерно в 9830 м по направлению на запад от ориентира строение, расположенного за пределами участка, адрес ориентира: Лунинский район, с.Казачья Пелетьма, ул. Школьная, 13

Кадастровый (или условный) номер: 58:16:0830701:191

Существующие ограничения (обременения) права: не зарегистрировано
о чем в Едином государственном реестре прав на недвижимое имущество и сделок с ним "14" мая 2014 года сделана запись регистрации № 58-58-16/003/2014-996

Регистратор

Казакова О.В.


(подпись)

58 АБ № 588567





СВЯДЕТЕЛЬСТВО

О ГОСУДАРСТВЕННОЙ РЕГИСТРАЦИИ ПРАВА

Управление Федеральной службы государственной регистрации,
кадастра и картографии по Пензенской области

Дата выдачи:

"14" мая 2014 года

Документы-основания: • Договор купли-продажи земельных участков от 30.04.2014 №б/н

Субъект (субъекты) права: Общество с ограниченной ответственностью "Раши Агро Инвестор", ИНН: 7802359157, ОГРН: 5067847119753, дата гос.регистрации: 03.07.2006, наименование регистрирующего органа: Межрайонная инспекция Федеральной налоговой службы №15 по Санкт-Петербургу, КПП: 583601001; адрес (место нахождения) постоянно действующего исполнительного органа: Россия, Пензенская область, г.Пенза, ул.Московская, д.29, пом.513

Вид права: Собственность

Объект права: Земельный участок, категория земель: земли сельскохозяйственного назначения, разрешенное использование: для ведения сельскохозяйственного производства, общая площадь 406000 кв. м, адрес (местонахождение) объекта: участок находится примерно в 2000 м. по направлению на восток от ориентира здание, расположенного за пределами участка, адрес ориентира: р-н Лунинский, с.Лесной Вяяс, ул. Набережная, д.64

Кадастровый (или условный) номер: 58:16:0840601:41

Существующие ограничения (обременения) права: не зарегистрировано


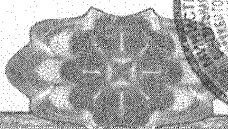
о чем в Едином государственном реестре прав на недвижимое имущество и сделок с ним "14" мая 2014 года сделана запись регистрации № 58-58-16/009/2014-022

Регистратор

Казаква О. В.


(подпись)

58 АБ № 588566





СВЯТАТЕЛЬСТВО

ГОСУДАРСТВЕННОЙ РЕГИСТРАЦИИ ПРАВА

Управление Федеральной службы государственной регистрации,
кадастра и картографии по Пензенской области

Дата выдачи:

"14" мая 2014 года

Документы-основания: • Договор купли-продажи земельных участков от 30.04.2014 №б/н

Субъект (субъекты) права: Общество с ограниченной ответственностью "Раши Агро Инвесторс", ИНН: 7802359157, ОГРН: 5067847119753, дата гос.регистрации: 03.07.2006, наименование регистрирующего органа: Межрайонная инспекция Федеральной налоговой службы №15 по Санкт-Петербургу, КПП: 583601001; адрес (место нахождения) постоянно действующего исполнительного органа: Россия, Пензенская область, г.Ленза, ул.Московская, д.29, пом.513

Вид права: Собственность

Объект права: Земельный участок, категория земель: земли сельскохозяйственного назначения, разрешенное использование: для ведения сельскохозяйственного производства, общая площадь 249000 кв. м, адрес (местонахождение) объекта: участок находится примерно в 700 м. по направлению на северо-запад от ориентира здание, расположенного за пределами участка, адрес ориентира: р.н Лунинский район, с.София, ул. Заречная, д.25

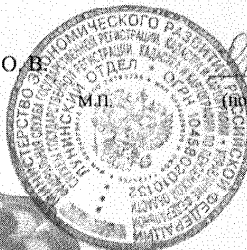
Кадастровый (или условный) номер: 58:16:0840101:34

Существующие ограничения (обременения) права: не зарегистрировано

о чем в Едином государственном реестре прав на недвижимое имущество и сделок с ним "14" мая 2014 года сделана запись регистрации № 58-58-16/009/2014-020

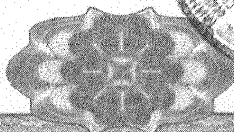
Регистратор

Казакова О.В.



(подпись)

58 АБ № 588564





СВЯДЕТЕЛЬСТВО

ФЕДЕРАЛЬНОЙ СЛУЖБЫ ГОСУДАРСТВЕННОЙ РЕГИСТРАЦИИ ПРАВА

Управление Федеральной службы государственной регистрации,
кадастра и картографии по Пензенской области

Дата выдачи:

"13" мая 2014 года

Документы-основания: • Договор купли-продажи земельных участков от 30.04.2014 №6/н

Субъект (субъекты) права: Общество с ограниченной ответственностью "Ранн Агро Инвестор", ИНН: 7802359157, ОГРН: 5067847119753, дата гос. регистрации: 03.07.2006, наименование регистрирующего органа: Межрайонная инспекция Федеральной налоговой службы №15 по Санкт-Петербургу, КПП: 583601001; адрес (место нахождения) иного органа или лица, имеющих право действовать от имени юридического лица без доверенности: Россия, Пензенская область, г.Пенза, ул.Московская, д.29, оф. 513

Вид права: Собственность

Объект права: Земельный участок, категория земель: земли сельскохозяйственного назначения, разрешенное использование: для сельскохозяйственного производства, общая площадь 900100 кв. м., адрес (местонахождение) объекта: примерно в 14410 м. по направлению на запад от ориентира, расположенного за пределами участка, адрес ориентира: Пензенская область, Лунинский район, с. Лесной Выяс

Кадастровый (или условный) номер: 58:16:0830601:87

Существующие ограничения (обременения) права: не зарегистрировано

о чем в Едином государственном реестре прав на недвижимое имущество и сделок с ним "13" мая 2014 года сделана запись регистрации № 58-58-16/003/2014-973

Регистратор

Казакова О.В.



(подпись)

58 АБ № 588526



СВЯТАТЕЛЬСТВО

ФЕДЕРАЛЬНОЙ СЛУЖБЫ ГОСУДАРСТВЕННОЙ РЕГИСТРАЦИИ ПРАВА

Управление Федеральной службы государственной регистрации,
кадастра и картографии по Пензенской области

Дата выдачи:

"13" мая 2014 года

Документы-основания: • Договор купли-продажи земельных участков от 30.04.2014 №6/н

Субъект (субъекты) права: Общество с ограниченной ответственностью "Рашн Агро Инвестор", ИНН: 7802359157, ОГРН: 5067847119753, дата гос. регистрации: 03.07.2006, наименование регистрирующего органа: Межрайонная инспекция Федеральной налоговой службы №15 по Санкт-Петербургу, КПП: 583601001; адрес (место нахождения) постоянно действующего исполнительного органа: Россия, Пензенская область, г. Пенза, ул.Московская, д.29, пом.513

Вид права: Собственность

Объект права: Земельный участок, категория земель: земли сельскохозяйственного назначения, разрешенное использование: для сельскохозяйственного производства, общая площадь 250972 кв. м., адрес (местонахождение) объекта: примерно в 5330 м. по направлению на запад от ориентира, расположенного за пределами участка, адрес ориентира Лунинский район, с. Лесной Вьясе

Кадастровый (или условный) номер: 58:16:0830402:256

Существующие ограничения (обременения) права: не зарегистрировано


о чем в Едином государственном реестре прав на недвижимое имущество и сделок с ним "13" мая 2014 года сделана запись регистрации № 58-58-16/003/2014-974

Регистратор

Казакова О. В.


(подпись)

58 АБ № 588527





ОБЯЗАТЕЛЬСТВО

ГОСУДАРСТВЕННОЙ РЕГИСТРАЦИИ ПРАВА

Управление Федеральной службы государственной регистрации,
кадастра и картографии по Пензенской области

Дата выдачи:

"13" мая 2014 года

Документы-основания: • Договор купли-продажи земельных участков от 30.04.2014 №б/н

Субъект (субъекты) права: Общество с ограниченной ответственностью "Раша Агро Инвестор", ИНН: 7802359157, ОГРН: 5067847119753, дата гос.регистрации: 03.07.2006, наименование регистрирующего органа: Межрайонная инспекция Федеральной налоговой службы №15 по Санкт-Петербургу, КПП: 583601001; адрес (место нахождения) постоянно действующего исполнительного органа: Россия, Пензенская область, г.Пенза, ул.Московская, д.29, пом.513

Вид права: Собственность

Объект права: Земельный участок, категория земель: земли сельскохозяйственного назначения, разрешенное использование: для сельскохозяйственного производства, общая площадь 555000 кв. м., адрес (местонахождение) объекта: примерно в 7780 м. по направлению на запад от ориентира, расположенного за пределами участка, адрес ориентира: Лунинский район, с. Лесной Вьясс

Кадастровый (или условный) номер: 58:16:0830402:255

Существующие ограничения (обременения) права: не зарегистрировано


о чем в Едином государственном реестре прав на недвижимое имущество и сделок с ним "13" мая 2014 года сделана запись регистрации № 58-58-16/003/2014-975

Регистратор

Казакова О. В.


(подпись)

58 АБ № 588528





СВИДЕТЕЛЬСТВО

О ГОСУДАРСТВЕННОЙ РЕГИСТРАЦИИ ПРАВА

Управление Федеральной службы государственной регистрации,
кадастра и картографии по Пензенской области

Дата выдачи:

"13" мая 2014 года

Документы-основания: • Договор купли-продажи земельных участков от 30.04.2014 №6/н

Субъект (субъекты) права: Общество с ограниченной ответственностью "Раши Агро Инвестор", ИНН: 7802359157, ОГРН: 5067847119753, дата гос. регистрации: 03.07.2006, наименование регистрирующего органа: Межрайонная инспекция Федеральной налоговой службы №15 по Санкт-Петербургу, КПП: 583601001; адрес (место нахождения) постоянно действующего исполнительного органа: Россия, Пензенская область, г. Пенза, ул. Московская, д.29, пом.513

Вид права: Собственность

Объект права: Земельный участок, категория земель: земли сельскохозяйственного назначения, разрешенное использование: для сельскохозяйственного производства, общая площадь 924933 кв. м., адрес (местонахождение) объекта: примерно в 7140 м. по направлению на запад от ориентира, расположенного за пределами участка, адрес ориентира: Лунинский район, с. Лесной Выясс

Кадастровый (или условный) номер: 58:16:0830402:254

Существующие ограничения (обременения) права: не зарегистрировано


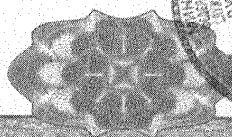
о чем в Едином государственном реестре прав на недвижимое имущество и сделок с ним "13" мая 2014 года сделана запись регистрации № 58-58-16/003/2014-976

Регистратор

Казакова О. В.

(подпись)

58 АБ № 588529





ОФИЦЕЛЪСТВО

О ГОСУДАРСТВЕННОЙ РЕГИСТРАЦИИ ПРАВА

Управление Федеральной службы государственной регистрации,
кадастра и картографии по Пензенской области

Дата выдачи:

"13" мая 2014 года

Документы-основания: • Договор купли-продажи земельных участков от 30.04.2014 №б/н

Субъект (субъекты) права: Общество с ограниченной ответственностью "Рашн Агро Инвесторс", ИНН: 7802359157, ОГРН: 5067847119753, дата гос.регистрации: 03.07.2006, наименование регистрирующего органа: Межрайонная инспекция Федеральной налоговой службы №15 по Санкт-Петербургу, КПП: 583601001; адрес (место нахождения) постоянно действующего исполнительного органа: Россия, Пензенская область, г.Пенза, ул.Московская, д.29, пом.513

Вид права: Собственность

Объект права: Земельный участок, категория земель: земли сельскохозяйственного назначения, разрешенное использование: для сельскохозяйственного производства, общая площадь 1540615 кв. м., адрес (местонахождение) объекта: примерно в 7440 м. по направлению на запад от ориентира, расположенного за пределами участка, адрес ориентира: Лунинский район, с. Лесной Вяяс


Кадастровый (или условный) номер: 58:16:0830402:253

Существующие ограничения (обременения) права: не зарегистрировано

о чем в Едином государственном реестре прав на недвижимое имущество и сделок с ним "13" мая 2014 года сделана запись регистрации № 58-58-16/003/2014-977

Регистратор

Казакова О. В.



58 АБ № 588530



СВЯДЕТЕЛЬСТВО
О ГОСУДАРСТВЕННОЙ РЕГИСТРАЦИИ ПРАВА

Управление Федеральной службы государственной регистрации,
кадастра и картографии по Пензенской области

Дата выдачи:

"13" мая 2014 года

Документы-основания: • Договор купли-продажи земельных участков от 30.04.2014 №б/н

Субъект (субъекты) права: Общество с ограниченной ответственностью "Раши Агро Инвесторс", ИНН: 7802359157, ОГРН: 5067847119753, дата гос.регистрации: 03.07.2006, наименование регистрирующего органа: Межрайонная инспекция Федеральной налоговой службы №15 по Санкт-Петербургу, КПП: 583601001; адрес (место нахождения) постоянно действующего исполнительного органа: Россия, Пензенская область, г.Пенза, ул.Московская, д.29, пом.513

Вид права: Собственность

Объект права: Земельный участок, категория земель: земли сельскохозяйственного назначения, разрешенное использование: для сельскохозяйственного производства, общая площадь 1142734 кв. м., адрес (местонахождение) объекта: примерно в 7050,0 м.кв. по направлению на запад от ориентира, расположенного за пределами участка, адрес ориентира: Лунинский район, с. Лесной Вьясс

Кадастровый (или условный) номер: 58:16:0830402:252

Существующие ограничения (обременения) права: не зарегистрировано

о чем в Едином государственном реестре прав на недвижимое имущество и сделок с ним "13" мая 2014 года сделана запись регистрации № 58-58-16/003/2014-978

Регистратор

Казачова О. В.

(подпись)

58 АБ № 588531

