



**СВЕДЕТЕЛЬСТВО
О ГОСУДАРСТВЕННОЙ РЕГИСТРАЦИИ ПРАВА**

Управление Федеральной службы государственной регистрации,
кадастра и картографии по Пензенской области

Дата выдачи:

25 сентября 2012 года

Документы-основания: • Договор купли-продажи земельных долей от 22.08.2012 №019

• Договор купли-продажи земельных долей от 17.09.2012 №035

Субъект (субъекты) права: Владельцы инвестиционных паев

- закрытый реальный паевой инвестиционный фонд "Финанс-Капитальные вложения", данные о которых устанавливаются на основании данных лицевых счетов владельцев инвестиционных паев в реестре владельцев инвестиционных паев и счетов депо владельцев инвестиционных паев

Вид права: Общая долевая собственность

Объект права: Земельный участок, категория земель: земля сельскохозяйственного назначения, разрешенное использование: для ведения сельскохозяйственного производства, общая площадь: 14458000 кв. м, адрес (местонахождение) объекта: Пензенская область, Тамалинский район, с. Григорьевка, ул. Центральная, д.1


Кадастровый (или условный) номер: 58-27-0000000:116

Существующие ограничения (обременения) права: доверительное управление


о чем в Едином государственном реестре прав на недвижимое имущество и сделок с ним "25" сентября 2012 года сделана запись регистрации № 58-58-04/026/2012-782

Регистратор

Лисуцев С. В.



58 АБ № 252650



ОБНАРУЖЕНО
О ГОСУДАРСТВЕННОЙ РЕГИСТРАЦИИ ПРАВА

Управление Федеральной службы государственной регистрации,
кадастра и картографии по Пензенской области

Дата выдачи: "25" сентября 2012 года

Документы-основания: • Договор купли-продажи земельных долей от 22.08.2012 №019

• Договор купли-продажи земельной доли от 18.09.2012 №039

Субъект (субъекты) права: Владелец инвестиционных паев

- Закрытый паевой инвестиционный фонд "Финанс-Капитальные вложения", данные о которых устанавливаются на основании данных лицевых счетов владельцев инвестиционных паев в реестре владельцев инвестиционных паев и счетов депо владельцев инвестиционных паев

Вид права: Общая долевая собственность

Объект права: Земельный участок, категория земель: земли сельскохозяйственного назначения, разрешенное использование: для ведения сельскохозяйственного производства, общая площадь 466591 кв. м, адрес (местонахождение) объекта: Пензенская область, Тамалинский район, с.Мача, ул. Садовая, д.1, примерно в 4000 м по направлению на юго-восток от ориентира здание, расположенного за пределами участка


Кадастровый (или условный) номер: 58:27:0010202:8

Существующие ограничения (обременения) права: доверительное управление

о чем в Едином государственном реестре прав на недвижимое имущество и сделок с ним "25" сентября 2012 года сделана запись регистрации № 58-58-04/026/2012-778

Регистратор

Ликунев С. В.



58 АБ № 252646



СВИДЕТЕЛЬСТВО

О ГОСУДАРСТВЕННОЙ РЕГИСТРАЦИИ ПРАВА

Управление Федеральной службы государственной регистрации,
кадастра и картографии по Пензенской области

Дата выдачи:

"25" сентября 2012 года

Документы-основания: • Договор купли-продажи земельных долей от 22.08.2012 №019

• Договор купли-продажи земельной доли от 18.09.2012 №039

Субъект (субъекты) права: Владелец инвестиционных паев

- Закрытый паевой инвестиционный фонд "Финам-Капитальные вложения", данные о которых устанавливаются на основании данных лицевых счетов владельцев инвестиционных паев в реестре владельцев инвестиционных паев и счетов депо владельцев инвестиционных паев

Вид права: Общая долевая собственность

Объект права: Земельный участок, категория земель: земли сельскохозяйственного назначения, разрешенное использование: для ведения сельскохозяйственного производства, общая площадь: 183652 кв. м, адрес (местонахождение) объекта: Пензенская область, Тамалинский район, с.Мача, ул. Садовая, д.1, примерно в 800 м по направлению на восток от ориентира здание, расположенного за пределами участка


Кадастровый (или условный) номер: 58:27:0010202:9

Существующие ограничения (обременения) права: доверительное управление


о чем в Едином государственном реестре прав на недвижимое имущество и сделок с ним "25" сентября 2012 года сделана запись регистрации № 58-58-04/026/2012-777

Регистратор

Линчубв С. В.



58 АБ. № 252645



СВИДЕТЕЛЬСТВО

О ГОСУДАРСТВЕННОЙ РЕГИСТРАЦИИ ПРАВА

Управление Федеральной службы государственной регистрации,
кадастра и картографии по Пензенской области

Дата выдачи: "25" сентября 2012 года

Документы-основания: • Договор купли-продажи земельных долей от 22.08.2012 №019

- Договор купли-продажи земельной доли от 18.09.2012 №039

Субъект (субъекты) права: Владельца инвестиционных паев

- Закрытый паевой инвестиционный фонд "Фонд-Капитальные вложения", данные о которых устанавливаются на основании данных лицевых счетов владельцев инвестиционных паев в реестре владельцев инвестиционных паев и счетов дело владельцев инвестиционных паев

Вид права: Общая долевая собственность

Объект права: Земельный участок, категория земель: земли сельскохозяйственного назначения, разрешенное использование: для ведения сельскохозяйственного производства, общая площадь 1923663 кв. м, адрес (местонахождение) объекта: Пензенская область, Тамалинский район, с.Мача, ул. Салова, д.1, примерно в 4800 м по направлению на юго-восток от ориентира здание, расположенного за пределами участка


Кадастровый (или условный) номер: 58:27:0080201:20

Существующие ограничения (обременения) права: доверительное управление


о чем в Едином государственном реестре прав на недвижимое имущество и сделок с ним "25" сентября 2012 года сделана запись регистрации № 58-58-04/026/2012-776

Регистратор

Ликучев С. В.



58 АБ № 252644



ОБЩЕСТВА

О ГОСУДАРСТВЕННОЙ РЕГИСТРАЦИИ ПРАВ

Управление Федеральной службы государственной регистрации,
кадастра и картографии по Пензенской области

Дата выдачи: "25" сентября 2012 года

Документы-основания: • Договор купли-продажи земельных долей от 22.08.2012 №019

• Договор купли-продажи земельной доли от 18.09.2012 №030

Субъект (субъекты) права: Владельцы инвестиционных пасов
- Закрытый открытый паевой инвестиционный фонд "Финан-Капитальные вложения", данные о которых устанавливаются на основании данных лицевых счетов владельцев инвестиционных пасов в реестре владельцев инвестиционных пасов и счетов депо владельцев инвестиционных пасов

Вид права: Общая долевая собственность


Объект права: Земельный участок, категория земель: земли сельскохозяйственного назначения, разрешенное использование: для ведения сельскохозяйственного производства, общая площадь 1243880 кв. м, адрес (местонахождение) объекта: Пензенская область, Тамалинский район, с.Мача, ул. Садовая, д.1, примерно в 5800 м по направлению на юго-восток от ориентира здание, расположенного за пределами участка

Кадастровый (или условный) номер: 58:27:0080201:21

Существующие ограничения (обременения) права: доверительное управление о чем в Едином государственном реестре прав на недвижимое имущество и сделок с ним "25" сентября 2012 года сделана запись регистрации № 58-58-04/026/2012-775

Регистратор

Линькоба С. В.



58 АБ № 252643





СВИДЕТЕЛЬСТВО

О ГОСУДАРСТВЕННОЙ РЕГИСТРАЦИИ ПРАВА

Управление Федеральной службы государственной регистрации,
кадастра и картографии по Пензенской области

Дата выдачи:

"25" сентября 2012 года

Документы-основания: • Договор купли-продажи земельных долей от 22.08.2012 №20

• Договор купли-продажи земельной доли от 18.09.2012 №039

Субъект (субъекты) права: Владельцы инвестиционных паев

- Закрытый паевой инвестиционный фонд "Финанс-Капитальные вложения", данные о которых устанавливаются на основании данных лицевых счетов владельцев инвестиционных паев в реестре владельцев инвестиционных паев и счетов депо владельцев инвестиционных паев

Вид права: Общая долевая собственность


Объект права: Земельный участок из земель сельскохозяйственного назначения общей площадью 18799750,0 (восемнадцать миллионов семьсот девяносто девять тысяч семьсот пятьдесят) кв. м для ведения сельскохозяйственного производства, адрес (местонахождение) объекта: Пензенская область, Тамалинский район, с. Григорьевка, примерно в 7500 м. по направлению на юго-восток от ориентира, расположенного за пределами участка

Кадастровый (или условный) номер: 58:27:0000000:123

Существующие ограничения (обременения) права: доверительное управление о чем в Едином государственном реестре прав на недвижимое имущество и сделок с ним "25" сентября 2012 года сделана запись регистрации № 58-58-04/026/2012-774

Регистратор

Ликучёв С. В.



58 АБ № 252642



СВИДЕТЕЛЬСТВО

О ГОСУДАРСТВЕННОЙ РЕГИСТРАЦИИ ПРАВА

Управления Федеральной службы государственной регистрации,
кадастра и картографии по Пензенской области

Дата выдачи: 25 сентября 2012 года

Документы-основания: • Договор купли-продажи земельной доли от 18.09.2012 №039

• Договор купли-продажи земельных долей от 22.08.2012 №019

Субъект (субъекты) права: Владелец инвестиционных паев
- закрытый паевой инвестиционный фонд "Финанс-Капитальные вложения", данные о которых устанавливаются на основании данных лицевых счетов владельцев инвестиционных паев в реестре владельцев инвестиционных паев и счетов депо владельцев инвестиционных паев

Вид права: Общая долевая собственность


Объект права: Земельный участок, категория земель: земли сельскохозяйственного назначения, разрешенное использование: для ведения сельскохозяйственного производства, общая площадь: 1642328 кв. м, адрес (местонахождение) объекта: Пензенская область, Тамбовский район, с/пос. Мача, ул. Соловья, д. 1, примерный в 3000 м по направлению на восток от ориентира здания, расположенного за пределами участка

Кадастровый (или условный) номер: 58:27:0010202:7


Существующие ограничения (обременения) права: доверительное управление
о чем в Едином государственном реестре прав на недвижимое имущество и сделок с ним. "25" сентября 2012 года сделана запись, регистрации № 58-58-04/026/2012-779

Регистратор

Линкунев С. В.



58 АБ № 252647



СВЕДЕТЕЛЬСТВО

ФЕДЕРАЛЬНОЙ СЛУЖБЫ ГОСУДАРСТВЕННОЙ РЕГИСТРАЦИИ ПРАВ

Управления Федеральной службы государственной регистрации,
кадастра и картографии по Пензенской области

Дата выдачи:

"25" сентября 2012 года

Документы-основания: • Договор купли-продажи земельной доли от 18.09.2012 №039

• Договор купли-продажи земельных долей от 22.08.2012 №019

Субъект (субъекты) права: Владелец инвестиционных паев

- Закрытый паевой инвестиционный фонд "Финанс-Капитальные вложения", данные о которых устанавливаются на основании данных лицевых счетов владельцев инвестиционных паев в реестре владельцев инвестиционных паев и счетов депо владельцев инвестиционных паев

Вид права: Общая долевая собственность

Объект права: Земельный участок, категория земель: земли сельскохозяйственного назначения, разрешенное использование: для ведения сельскохозяйственного производства, общая площадь 2984216 кв. м, адрес (местонахождение) объекта: Пензенская область, Гамалинский район, с.Мача, ул. Садовая, д.1, примерно в 3500 м по направлению на восток от ориентира здание, расположенного за пределами участка


Кадастровый (или условный) номер: 58:27:0010202:6

Существующие ограничения (обременения) права: доверительное управление


о чем в Едином государственном реестре прав на недвижимое имущество и сделок с ним "25" сентября 2012 года сделана запись регистрации № 58-58-04/026/2012-780

Регистратор

Лыкучев С. В.



58 АБ № 252648



**СВИДЕТЕЛЬСТВО
О ГОСУДАРСТВЕННОЙ РЕГИСТРАЦИИ ПРАВА**

Управления Федеральной службы государственной регистрации,
кадастра и картографии по Пензенской области

Дата выдачи: "25" сентября 2012 года

Документы-основания: • Договор купли-продажи земельной доли от 18.09.2012 №039

• Договор купли-продажи земельных долей от 22.08.2012 №019

Субъект (субъекты) права: Владельцы инвестиционных паев
- закрытый паевой инвестиционный фонд "Финан-Капитальные вложения", данные о
которых устанавливаются на основании данных лицевых счетов владельцев инвестиционных
паев в реестре владельцев инвестиционных паев и счетов депо владельцев инвестиционных
паев.

Вид права: Общая долевая собственность


Объект права: Земельный участок, категория земель: земли сельскохозяйственного
назначения, разрешенное использование: для ведения сельскохозяйственного производства,
общая площадь 936670 кв. м, адрес (местонахождение) объекта: Пензенская область,
Тамалинский район, с/пос. Мача, ул. Садовая, д.1, примерная 4600 м по направлению на восток от
ориентира здание, расположенного за пределами участка

Кадастровый (или условный) номер: 58:27:0080201:22


Существующие ограничения (обременения) права: доверительное управление
о чем в Едином государственном реестре прав на недвижимое имущество и сделок с ним "25"
сентября 2012 года сделана запись регистрации № 58-58-04/026/2012-781

Регистратор

Линичев С. В.



58 АБ № 252649





СЫМБАТЛАЛЗТВО

УСТАНОВИТЕЛЬСТВО

Управление Федеральной службы государственной регистрации,
кадастра и картографии по Пензенской области

"25" сентября 2012 года

Дата выдачи:

Документы-основания: • Договор купли-продажи земельных долей от 17.09.2012 №034

• Договор купли-продажи земельных долей от 22.08.2012 №017

Субъект (субъекты) права: Владельцы инвестиционных паев
- Закрытый паевой инвестиционный фонд "Финан-Капитальные вложения", данные о которых устанавливаются на основании данных лицевых счетов владельцев инвестиционных паев в реестре владельцев инвестиционных паев и счетов депо владельцев инвестиционных паев

Вид права: Общая долевая собственность


Объект права: Земельный участок, категория земель: земли сельскохозяйственного назначения, разрешенное использование: для ведения сельскохозяйственного производства, общая площадь 440000 кв. м, адрес (местонахождение) объекта: Пензенская область, Сердобский район, с.Кирово, ул. Новая, д.2, 1300 м по направлению на северо-восток

Кадастровый (или условный) номер: 58:25-0050102:141

Существующие ограничения (обременения) права: доверительное управление о чем в Едином государственном реестре прав на недвижимое имущество и сделок с ним "25" сентября 2012 года сделана запись регистрации № 58-58-33/008/2012-887

Регистратор

Суконников Р. М.



58 АБ № 268993



ОБЯЗАТЕЛЬСТВО

О ГОСУДАРСТВЕННОЙ РЕГИСТРАЦИИ ПРАВА

Управление Федеральной службы государственной регистрации,
кадастра и картографии по Пензенской области

Дата выдачи: "25" сентября 2012 года

Документы-основания: • Договор купли-продажи земельных долей от 17.09.2012 №034
• Договор купли-продажи земельных долей от 22.08.2012 №017

Субъект (субъекты) права: Владельцы инвестиционных паев
Закрытый паевой инвестиционный фонд "Финан-Капитальные вложения", данные о которых устанавливаются на основании данных лицевых счетов владельцев инвестиционных паев в реестре владельцев инвестиционных паев и счетов депо владельцев инвестиционных паев

Вид права: Общая долевая собственность

Объект права: Земельный участок, категория земель: земли сельскохозяйственного назначения, разрешенное использование: для ведения сельскохозяйственного производства, общая площадь 440000 кв. м, адрес (местонахождение) объекта: Пензенская область, Сердобский район, с.Кирово, ул. Новая, д.2, 1750 м по направлению на северо-запад

Кадастровый (или условный) номер: 58:25:0050102:140

Существующие ограничения (обременения) права: доверительное управление о чем в Едином государственном реестре прав на недвижимое имущество и сделок с ним "25" сентября 2012 года сделана запись регистрации № 58:58:33/008/2012-888

Регистратор

Сукольников Р.М.

М.П.

(подпись)

58 АБ № 268992



ОБНАРУЖЕНО

ГОСУДАРСТВЕННОЙ РЕГИСТРАЦИИ ПРАВА

Управление Федеральной службы государственной регистрации, кадастра и картографии по Пензенской области

Дата выдачи: "25" сентября 2012 года

Документы-основания: • Договор купли-продажи земельных долей от 17.09.2012 №034
• Договор купли-продажи земельных долей от 22.08.2012 №017

Субъект (субъекты) права: Владельцы инвестиционных паев
- Закрытый паевой инвестиционный фонд "Финан-Капитальные вложения", данные о которых устанавливаются на основании данных лицевых счетов владельцев инвестиционных паев в реестре владельцев инвестиционных паев и счетов лепо владельцев инвестиционных паев

Вид права: Общая долевая собственность


Объект права: Земельный участок, категория земель: земля сельскохозяйственного назначения, разрешенное использование: для ведения сельскохозяйственного производства, общая площадь 550000 кв. м, адрес (местонахождение) объекта: Пензенская область, Сердобский район, с. Кирово, ул. Новая, д.2, 1550 м по направлению на северо-восток

Кадастровый (или условный) номер: 58:25:0050102:142

Существующие ограничения (обременения) права: доверительное управление о чем в Едином государственном реестре прав на недвижимое имущество и сделок с ним "25" сентября 2012 года сделана запись регистрации № 58-58-33/008/2012-890

Регистратор

Суконнов Р. М.



58 АБ № 268990





СВИДЕТЕЛЬСТВО

ГОСУДАРСТВЕННОЙ РЕГИСТРАЦИИ ПРАВА

Управление Федеральной службы государственной регистрации, кадастра и картографии по Пензенской области

Дата выдачи: "25" сентября 2012 года

Документы-основания: • Договор купли-продажи земельных долей от 20.09.2012 №040

• Договор купли-продажи земельных долей от 22.08.2012 №018

Субъект (субъекты) права: Владельца инвестиционных паев
- Закрытый паевой инвестиционный фонд "Финтам-Капитальные вложения", данные о которых устанавливаются на основании данных лицевых счетов владельцев инвестиционных паев в реестре владельцев инвестиционных паев и счетов депо владельцев инвестиционных паев

Вид права: Общая долевая собственность


Объект права: Земельный участок, категория земель: земли сельскохозяйственного назначения, разрешенное использование: для ведения сельскохозяйственного производства, общая площадь 189812 кв. м, адрес (местонахождение) объекта: Пензенская область, Сердобский район, с.Кирово, ул. Молодежная, д.9А, в 2520 м по направлению на северо-восток от ориентира дом

Кадастровый (или условный) номер: 58:25:0050102:134


Существующие ограничения (обременения) права: доверительное управление о чем в Едином государственном реестре прав на недвижимое имущество и сделок с ним "25" сентября 2012 года сделана запись, регистрации № 58-58-33/008/2012-914

Регистратор

Суконнов Р. М.



58 АБ № 268985



СВИДЕТЕЛЬСТВО

ГОСУДАРСТВЕННОЙ РЕГИСТРАЦИИ ПРАВА

Управление Федеральной службы государственной регистрации, кадастра и картографии по Пензенской области

Дата выдачи: 25 сентября 2012 года

Документы-основания: Договор купли-продажи земельных долей от 20.09.2012 №040

• Договор купли-продажи земельных долей от 22.08.2012 №018

Субъект (субъекты) права: Владелец инвестиционных паев

Закранный паевой инвестиционный фонд "Финанс-Капитальные вложения", данные о которых устанавливаются на основании данных паевых счетов владельцев инвестиционных паев в реестре владельцев инвестиционных паев и счетов депо владельцев инвестиционных паев

Вид права: Общая долевая собственность


Объект права: Земельный участок, категория земель: земли сельскохозяйственного назначения, разрешенное использование: для ведения сельскохозяйственного производства, общая площадь 330000 кв. м, адрес (местонахождение) объекта: Пензенская область, Сердобский район, с. Кирово, ул. Молодежная, д.9А, в 2140 м по направлению на северо-восток от ориентира дом

Кадастровый (или условный) номер: 58:25:0050102:136

Существующие ограничения (обременения) права: доверительное управление о чем в Едином государственном реестре прав на недвижимое имущество и сделок с ним 25 сентября 2012 года сделана запись регистрации № 58:58:33/008/2012-918

Регистратор

Сукашва Р. М.



58 АБ № 268983





**СВИДЕТЕЛЬСТВО
О ГОСУДАРСТВЕННОЙ РЕГИСТРАЦИИ ПРАВА**

Учреждение Федеральной службы государственной регистрации,
кадастра и картографии по Пензенской области

Дата выдачи: "25" сентября 2012 года

Документы-основания: • Договор купли-продажи земельных долей от 22.08.2012 №018
• Договор купли-продажи земельных долей от 20.09.2012 №040

Субъект (субъекты) права: Владелец инвестиционных паев
- Закрытый паевой инвестиционный фонд "Финанс-Капитальные вложения", данные о которых устанавливаются на основании данных лицевых счетов владельцев инвестиционных паев в реестре владельцев инвестиционных паев и счетов для владельцев инвестиционных паев

Вид права: Общая долевая собственность

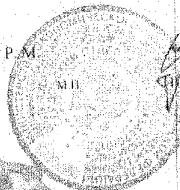
Объект права: Земельный участок, категория земель: земли сельскохозяйственного назначения, разрешенное использование: для ведения сельскохозяйственного производства, общая площадь: 220000 кв. м, адрес (местонахождение) объекта: Пензенская область, Сердобский район, с.Кирово, ул. Молодежная, д.9А, в 2350 м по направлению на север-восток от ориентира дом.

Кадастровый (или условный) номер: 58:25:0050102.135

Существующие ограничения (обременения) права: доверительное управление о чем в Едином государственном реестре прав на недвижимое имущество и сделок с ним "25" сентября 2012 года сделана запись регистрации № 58-58-33/008/2012-917

Регистратор:

Суконов Р.М.



М.П. (подпись)

58 АБ № 268988



СВИДЕТЕЛЬСТВО

О ГОСУДАРСТВЕННОЙ РЕГИСТРАЦИИ ПРАВА

Управление Федеральной службы государственной регистрации,
кадастра и картографии по Пензенской области

Дата выдачи: "25" сентября 2012 года

Документы-основания: • Договор купли-продажи земельных долей от 22.08.2012 №018

• Договор купли-продажи земельных долей от 20.09.2012 №040

Субъект (субъекты) права: Владельцы инвестиционных паев

- Закрытый реальный паевой инвестиционный фонд "Финан-Капитальные вложения", данные о которых устанавливаются на основании данных лицевых счетов владельцев инвестиционных паев в реестре владельцев инвестиционных паев и счетов депо владельцев инвестиционных паев

Вид права: Общая долевая собственность


Объект права: Земельный участок, категория земель: земли сельскохозяйственного назначения, разрешенное использование: для ведения сельскохозяйственного производства, общая площадь 440000 кв. м, адрес (местонахождение) объекта: Пензенская область, Сердобский район, с.Кирово, ул. Коммунальная, д.28, 2560 м по направлению на юго-запад

Кадастровый (или условный) номер: 58:25:0050101:130

Существующие ограничения (обременения) права: доверительное управление о чем в Едином государственном реестре прав на недвижимое имущество и сделок с ним "25" сентября 2012 года сделана запись регистрации № 58-58-33/008/2012-916

Регистратор

Суконнов Р. М.



58 АБ № 268987



**СВИДЕТЕЛЬСТВО
О ГОСУДАРСТВЕННОЙ РЕГИСТРАЦИИ ПРАВА**

Управления Федеральной службы государственной регистрации,
кадастра и картографии по Пензенской области

Дата выдачи: "25" сентября 2012 года

Документы-основания: • Договор купли-продажи земельных долей от 20.09.2012 №040
• Договор купли-продажи земельных долей от 22.08.2012 №018

Субъект (субъекты) права: Владельцы инвестиционных паев
- Закрытый реинв. пайевой инвестиционный фонд "Финан-Капитальные вложения", данные о которых устанавливаются на основании данных лицевых счетов владельцев инвестиционных паев в реестре владельцев инвестиционных паев и счетов депо владельцев инвестиционных паев

Вид права: Общая долевая собственность


Объект права: Земельный участок, категория земель: земли сельскохозяйственного назначения, разрешенное использование: для ведения сельскохозяйственного производства, общая площадь - 220000 кв. м, адрес (местонахождение) объекта: Пензенская область, Сердобский район, с.Кирово, ул. Коммунальная, л.28, в. 2020 м по направлению на юго-запад от ориентира дом

Кадастровый (или условный) номер: 58:25:0050102:137


Существующие ограничения (обременения) права: доверительное управление о чем в Едином государственном реестре прав на недвижимое имущество и сделок с ним "25" сентября 2012 года сделана запись, регистрации № 58-58-33/008/2012-915

Регистратор

Суконнов Р. М.



58 АБ № 268986



**СВЕДЕТЕЛЬСТВО
О ГОСУДАРСТВЕННОЙ РЕГИСТРАЦИИ ПРАВА**

Управление Федеральной службы государственной регистрации,
кадастра и картографии по Пензенской области

Дата владения: "25" сентября 2012 года

Документы-основания: • Договор купли-продажи земельных долей от 20.09.2012 №040
• Договор купли-продажи земельных долей от 22.08.2012 №018

Субъект (субъекты) права: Владельцы инвестиционных паев
- Закрытый рентный паевой инвестиционный фонд "Финан-Капитальные вложения", данные о которых устанавливаются на основании данных лицевых счетов владельцев инвестиционных паев в реестре владельцев инвестиционных паев и счетов депо владельцев инвестиционных паев

Вид права: Общая долевая собственность.

Объект права: Земельный участок, категория земель: земли сельскохозяйственного назначения, разрешенное использование: для ведения сельскохозяйственного производства, общая площадь: 30188 кв. м, адрес (местонахождение) объекта: Пензенская область, Сердобский район, с.Кирово, ул. Молодежная, д.9А, к.1280 м по направлению на север от ориентира дом

Кадастровый (или условный) номер: 58:25:0050102:138

Существующие ограничения (обременения) права: доверительное управление о чем в Едином государственном реестре прав на недвижимое имущество и сделок с ним "25" сентября 2012 года сделана запись регистрации № 58-58-33/008/2012-913

Регистратор

Сухонин Р. М.

МП

(подпись)

58 АБ № 268984




**СВИДЕТЕЛЬСТВО
О ГОСУДАРСТВЕННОЙ РЕГИСТРАЦИИ ПРАВА**

Управление Федеральной службы государственной регистрации,
кадастра и картографии по Пензенской области

Дата выдачи: "26" сентября 2012 года
Документы-основания: • Договор купли-продажи земельных долей от 20.09.2012 №037
• Договор купли-продажи земельных долей от 22.08.2012 №027
Субъект (субъекты) права: Владельца инвестиционных паев
- Закрытый рентный паевой инвестиционный фонд "Финам-Капитальные вложения", данные о которых устанавливаются на основании данных лицевых счетов владельцев инвестиционных паев в реестре владельцев инвестиционных паев и счетов депо владельцев инвестиционных паев
Вид права: Общая долевая собственность.
Объект права: Земельный участок, категория земель: земли сельскохозяйственного назначения, разрешенное использование: для ведения сельскохозяйственного производства, общая площадь 91000 кв. м, адрес (местонахождение) объекта: Пензенская область, Бековский район, участок находится примерно в 2,76 км по маршрутно-линии на северо-восток от ориентира х.Крутой, расположенного за пределами участка, адрес ориентира: р-н Бековский
Кадастровый (или условный) номер: 58:03:4001001:56
Существующие ограничения (обременения) права: доверительное управление о чем в Едином государственном реестре прав на недвижимое имущество и сделок с ним "26" сентября 2012 года сделана запись регистрации № 58-58-33/027/2012-036

Регистратор

Степанова Е. П.



(подпись)

58 АБ № 268919



ОБЯЗАТЕЛЬСТВО

ФЕДЕРАЛЬНОЙ СЛУЖБЫ ГОСУДАРСТВЕННОЙ РЕГИСТРАЦИИ ПРАВА

Управление Федеральной службы государственной регистрации, кадастра и картографии по Пензенской области

Дата выдачи:

"26" сентября 2012 года

Документы-основания: • Договор купли-продажи земельных долей от 20.09.2012 №037

• Договор купли-продажи земельных долей от 22.08.2012 №027

Субъект (субъекты) права: Владельцы инвестиционных паев

- Закрытый паевой инвестиционный фонд "Финам-Капитальные вложения", данные о которых усталавливаются на основании данных лицевых счетов владельцев инвестиционных паев в реестре владельцев инвестиционных паев и счетов депо владельцев инвестиционных паев

Вид права: Общая долевая собственность


Объект права: Земельный участок, категория земель: земли сельскохозяйственного назначения, разрешенное использование: для сельскохозяйственного использования, общая площадь - 560000 кв. м, адрес (местонахождение) объекта: Пензенская область, Бековский район, местоположение установлено относительно ориентира - Бековский район, расположенного в границах участка

Кадастровый (или условный) номер: 58:03:5001001:13

Существующие ограничения (обременения) права: доверительное управление о чем в Едином государственном реестре прав на недвижимое имущество и сделок с ним "26" сентября 2012 года сделана запись регистрации № 58-58-33/027/2012-035


Регистратор

Степанова Е. П.



(подпись)

58 АБ № 268918



СВЕДЕТЕЛЬСТВО

Государственной регистрации права

Управление Федеральной службы государственной регистрации,
кадастра и картографии по Пензенской области

Дата выдачи: "26" сентября 2012 года

Документы-основания: • Договор купли-продажи земельных долей от 20.09.2012 №037

• Договор купли-продажи земельных долей от 22.08.2012 №027

Субъект (субъекты) права: Владельцы инвестиционных паев
- Закрытый рентный паевой инвестиционный фонд "Финан-Капитальные вложения", данные о которых устанавливаются на основании данных лицевых счетов владельцев инвестиционных паев в реестре владельцев инвестиционных паев и счетов депо владельцев инвестиционных паев

Вид права: Общая долевая собственность

Объект права: Земельный участок, категория земель: земли сельскохозяйственного назначения, разрешенное использование: для ведения сельскохозяйственного производства, общая площадь 1080000 кв. м, адрес (местонахождение) объекта: Пензенская область, Бековский район, участок находится примерно в 1000м по направлению на юго-запад от ориентира здание школы, расположенного за пределами участка, адрес ориентира: р-н Бековский, с.Раздольное, ул.Барачная, дом 16

Кадастровый (или условный) номер: 58:03:5201001:43

Существующие ограничения (обременения) права: доверительное управление о чем в Едином государственном реестре прав на недвижимое имущество и сделок с ним "26" сентября 2012 года сделана запись регистрации № 58-58-33/027/2012-034

Регистратор

Степанова Е.Н.



(подпись)

58 АБ № 268917



ОБНАТЧЕАЛЬСТВО

ФЕДЕРАЛЬНОЙ СЛУЖБЫ ГОСУДАРСТВЕННОЙ РЕГИСТРАЦИИ ПРАВ

Управление Федеральной службы государственной регистрации,
кадастра и картографии по Пензенской области

Дата выдачи: "26" сентября 2012 года

Документы-основания: • Договор купли-продажи земельных долей от 20.09.2012 №037

• Договор купли-продажи земельных долей от 22.08.2012 №027

Субъект (субъекты) права: Владелец инвестиционных паев

- Закрытый паевой инвестиционный фонд "Финанс-Капитальные вложения", данные о которых устанавливаются на основании данных лицевых счетов владельца инвестиционных паев в реестре владельцев инвестиционных паев и счетов доверительного управления инвестиционных паев

Вид права: Общая долевая собственность

Объект права: Земельный участок, категория земель: земли сельскохозяйственного назначения, разрешенное использование: для сельскохозяйственного использования, общая площадь: 480000 кв. м, адрес (местонахождение) объекта: Пензенская область, Бековский район, местоположение установлено относительно ориентира Бековский район, расположенного в границах участка

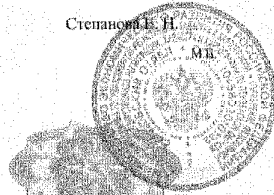
Кадастровый (или условный) номер: 58:03:5201001:19

Существующие ограничения (обременения) права: доверительное управление

о чем в Едином государственном реестре прав на недвижимое имущество и сделок с ним "26" сентября 2012 года сделана запись регистрации № 58-58-33/027/2012-033


Регистратор

Степанова Л. Н.



(подпись)

58 АБ № 268916



СВЕДЕТЕЛЬСТВО
О ГОСУДАРСТВЕННОЙ РЕГИСТРАЦИИ ПРАВА

Управление Федеральной службы государственной регистрации,
кадастра и картографии по Пензенской области

Дата выдачи: "26" сентября 2012 года

Документы-основания: • Договор купли-продажи земельных долей от 20.09.2012 №037
• Договор купли-продажи земельных долей от 22.08.2012 №027

Субъект (субъекты) права: Владельцы инвестиционных паев
- Закрытый паевой инвестиционный фонд "Финам-Капитальные вложения", данные о которых устанавливаются на основании данных лицевых счетов владельцев инвестиционных паев в реестре владельцев инвестиционных паев и счетов депо владельцев инвестиционных паев

Вид права: Общая долевая собственность


Объект права: Земельный участок, категория земель: земли сельскохозяйственного назначения, разрешенное использование: для сельскохозяйственного использования, общая площадь 370000 кв. м, адрес (местонахождение) объекта: Пензенская область, Бековский район, поле №2 Раздольновского отделения совхоза "Колос"

Кадастровый (или условный) номер: 58:03:5001001:6

Существующие ограничения (обременения) права: доверительное управление о чем в Едином государственном реестре прав на недвижимое имущество и сделок с ним "26" сентября 2012 года сделана запись регистрации № 58-58-33/027/2012-032


Регистратор

Степанова Е.И.



[Handwritten signature]
подпись

58 АБ № 268915



СВЕДЕТЕЛЬСТВО

О ГОСУДАРСТВЕННОЙ РЕГИСТРАЦИИ ПРАВА

Управление Федеральной службы государственной регистрации,
кадастра и картографии по Пензенской области

Дата выдачи: "26" сентября 2012 года

Документы-основания: • Договор купли-продажи земельных долей от 20.09.2012 №037

• Договор купли-продажи земельных долей от 22.08.2012 №027

Субъект (субъекты) права: Владельцы инвестиционных паев
- Закрытый паевой инвестиционный фонд "Финан-Капитальные вложения", данные о которых устанавливаются на основании данных лицевых счетов владельцев инвестиционных паев в реестре владельцев инвестиционных паев и счетов депозитов владельцев инвестиционных паев

Вид права: Общая долевая собственность


Объект права: Земельный участок, категория земель: земли сельскохозяйственного назначения, разрешенное использование: для ведения сельскохозяйственного производства, общая площадь 240000 кв. м, адрес (местонахождение) объекта: Пензенская область, Бековский район, участок находится примерно в 4800 м по направлению на юго-запад от ориентира здание школы, расположенного за пределами участка, адрес ориентира: р-н Бековский, с.Раздольное, ул.Барачная, дом 16

Кадастровый (или условный) номер: 58:03:5201001:44

Существующие ограничения (обременения) права: доверительное управление о чем в Едином государственном реестре прав на недвижимое имущество и сделок с ним "26" сентября 2012 года сделана запись регистрации № 58-58-33/027/2012-031

Регистратор

Степанова Е.И.



(подпись)

58 АБ № 268914



СВЕДЕТЕЛЬСТВО О ГОСУДАРСТВЕННОЙ РЕГИСТРАЦИИ ПРАВА

Управление Федеральной службы государственной регистрации,
кадастра и картографии по Пензенской области

Дата выдачи: "26" сентября 2012 года

Документы-основания: • Договор купли-продажи земельных долей от 20.09.2012 №037

• Договор купли-продажи земельных долей от 22.08.2012 №027

Субъект (субъекты) права: Владельцы инвестиционных паев

- Закрытый реинтный паевой инвестиционный фонд "Фанам-Капитальные вложения", данные о которых устанавливаются на основании данных лицевых счетов владельцев инвестиционных паев в реестре владельцев инвестиционных паев и счетов депо владельцев инвестиционных паев.

Вид права: Общая долевая собственность

Объект права: Земельный участок, категория земель: земли сельскохозяйственного назначения, разрешенное использование: для ведения сельскохозяйственного производства, общая площадь 600000 кв. м, адрес (местонахождение) объекта: Пензенская область, Бековский район, участок находится примерно в 4900 м по направлению на северо-запад от ориентира здание школы, расположенного за пределами участка, адрес ориентира: р-н Бековский, с.Ряздольное, ул.Барачная, дом 16


Кадастровый (или условный) номер: 58:03:5001001:37

Существующие ограничения (обременения) права: доверительное управление

о чем в Едином государственном реестре прав на недвижимое имущество и сделок с ним "26" сентября 2012 года сделана запись регистрации № 58-58-33/027/2012-030

Регистратор

Степанова В. Н.



(подпись)

58 АБ № 268913



СВИДЕТЕЛЬСТВО

О ГОСУДАРСТВЕННОЙ РЕГИСТРАЦИИ ПРАВА

Управление Федеральной службы государственной регистрации, кадастра и картографии по Пензенской области

Дата выдачи: "26" сентября 2012 года

Документы-основания: • Договор купли-продажи земельных долей от 20.09.2012 №037

- Договор купли-продажи земельных долей от 22.08.2012 №027

Субъект (субъекты) права: Владельцы инвестиционных паяв
- Закрытый паевой инвестиционный фонд "Финанс-Капитальные вложения", данные о которых устанавливаются на основании данных лицевых счетов владельцев инвестиционных паяв в реестре владельцев инвестиционных паяв и счетов депо владельцев инвестиционных паяв

Вид права: Общая долевая собственность

Объект права: Земельный участок, категория земель: земли сельскохозяйственного назначения, разрешенное использование: для сельскохозяйственного использования, общая площадь 1440000 кв. м, адрес (местонахождение) объекта: участок находится примерно в 1500 м по направлению на север от ориентира здание, расположенного за пределами участка, адрес ориентира: обл. Пензенская, р-н Бековский, д. Второе Отделение, ул. Магистральная, дом 4

Кадастровый (или условный) номер: 58:03:5001001:28

Существующие ограничения (обременения) права: доверительное управление о чем в Едином государственном реестре прав на недвижимое имущество и сделок с ним "26" сентября 2012 года сделана запись регистрации № 58-58-33/027/2012-029

Регистратор

Степанова Е. И.



(подпись)

58 АБ № 268912



СВИДЕТЕЛЬСТВО

О ГОСУДАРСТВЕННОЙ РЕГИСТРАЦИИ ПРАВА

Управление Федеральной службы государственной регистрации,
кадастра и картографии по Пензенской области

Дата выдачи: "26" сентября 2012 года

Документы-основания: • Договор купли-продажи земельных долей от 20.09.2012 №037

• Договор купли-продажи земельных долей от 22.08.2012 №027

Субъект (субъекты) права: Владельцы инвестиционных паев
- Закрытый паевой инвестиционный фонд "Финанс-Капитальные вложения", данные о которых устанавливаются на основании данных лицевых счетов владельцев инвестиционных паев в реестре владельцев инвестиционных паев и счетов депо владельцев инвестиционных паев

Вид права: Общая долевая собственность.

Объект права: Земельный участок, категория земель: земли сельскохозяйственного назначения, разрешенное использование: для ведения сельскохозяйственного производства, общая площадь: 91000 кв. м, адрес (местонахождение) объекта: Пензенская область, Бековский район, участок находится примерно в 2,7 км по направлению на северо-восток от ориентира х.Крутой, расположенного за пределами участка, адрес ориентира: р-н Бековский

Кадастровый (или условный) номер: 58:03:4001001:57

Существующие ограничения (обременения) права: доверительное управление о чем в Едином государственном реестре прав на недвижимое имущество и сделок с ним "26" сентября 2012 года сделана запись регистрации № 58-58-33/027/2012-023

Регистратор

Степанова В. П.



Степанова В. П.
(подпись)

58 АБ № 268906



СВЕДЕТЕЛЬСТВО

О ГОСУДАРСТВЕННОЙ РЕГИСТРАЦИИ ПРАВА

Управления Федеральной службы государственной регистрации, кадастра и картографии по Пензенской области

Дата выдачи: "26" сентября 2012 года

Документы-основания: • Договор купли-продажи земельных долей от 20.09.2012 №037

• Договор купли-продажи земельных долей от 22.08.2012 №025

Субъект (субъекты) права: Владельцы инвестиционных паев

- Закрытый паевой инвестиционный фонд "Финанс-Капитальные вложения", данные о которых устанавливаются на основании данных лицевых счетов владельцев инвестиционных паев в реестре владельцев инвестиционных паев и счетов депо владельцев инвестиционных паев

Вид права: Общая долевая собственность

Объект права: Земельный участок, категория земель: земли сельскохозяйственного назначения, разрешенное использование: для организации крестьянского хозяйства, общая площадь 730000 кв. м, адрес (местонахождение) объекта: местоположение установлено относительно ориентира АО Гранки, расположенного в границах участка, адрес ориентира: обл. Пензенская, р-н Бековский, полевой севооборот Ивановской бригады, поле №1

Кадастровый (или условный) номер: 58:03:4201004:153

Существующие ограничения (обременения) права: доверительное управление о чем в Едином государственном реестре прав на недвижимое имущество и сделок с ним "26" сентября 2012 года сделана запись регистрации № 58-58-33/027/2012-017

Регистратор

Степанов Е. М.



подпись

58. АБ № 268600



СВИДЕТЕЛЬСТВО

О ГОСУДАРСТВЕННОЙ РЕГИСТРАЦИИ ПРАВА

Управление Федеральной службы государственной регистрации,
кадастра и картографии по Пензенской области

Дата выдачи:

"26" сентября 2012 года

Документы-основания: • Договор купли-продажи земельных долей от 22.08.2012 №025

• Договор купли-продажи земельных долей от 20.09.2012 №037

Субъект (субъекты) права: Владельцы инвестиционных паев

- Закрытый републичный паевой инвестиционный фонд "Финям-Капитальные вложения", данные о которых устанавливаются на основании данных лицевых счетов владельцев инвестиционных паев в реестре владельцев инвестиционных паев и счетов депо-владельцев инвестиционных паев

Вид права: Общая долевая собственность

Объект права: Земельный участок, категория земель: земли сельскохозяйственного назначения, разрешенное использование: для организации крестьянского хозяйства, общая площадь: 1600000 кв. м, адрес (местонахождение) объекта: местоположение установлено относительно ориентира Бековский р-н., расположенного в границах участка, адрес ориентира: обл. Пензенская, р-н Бековский, полевой севооборот Ивановской бригады, поле №3

Кадастровый (или условный) номер: 58:03:4201004:34

Существующие ограничения (обременения) права: доверительное управление

о чем в Едином государственном реестре прав на недвижимое имущество и сделок с ним "26" сентября 2012 года сделана запись регистрации № 58-58-33/027/2012-016


Регистратор

Степанова Е. И.



(подпись)

58 АБ № 268599



ОБЯЗАТЕЛЬСТВО

О ГОСУДАРСТВЕННОЙ РЕГИСТРАЦИИ ПРАВА

Управление Федеральной службы государственной регистрации, кадастра и картографии по Пензенской области

Дата выдачи:

"26" сентября 2012 года

Документы-основания: • Договор купли-продажи земельных долей от 17.09.2012 №036

• Договор купли-продажи земельных долей от 22.08.2012 №025

Субъект (субъекты) права: Владельцы инвестиционных паев

• Закрытый репный паевой инвестиционный фонд "Фивам-Капитальные вложения", данные о которых устанавливаются на основании данных лицевых счетов владельцев инвестиционных паев в реестре владельцев инвестиционных паев и счетов депо владельцев инвестиционных паев

Вид права: Общая долевая собственность

Объект права: Земельный участок сельскохозяйственного назначения, категория земель: земли сельскохозяйственного назначения, общая площадь 200000 кв. м, адрес (местонахождение) объекта: Пензенская область, Боксовский район, с.РАЗДОЛЬНОЕ, примерно в 3000 м. по направлению на юго-запад от ориентира с.РАЗДОЛЬНОЕ, расположенного за пределами участка


Кадастровый (или условный) номер: 58-03:5201001:37

Существующие ограничения (обременения) права: доверительное управление

о чем в Едином государственном реестре прав на недвижимое имущество и сделок с ним "26" сентября 2012 года сделана запись регистрации № 58-58-33/026/2012-993


Регистратор

Стенанова Е.М.



Синица
(подпись)

38 АБ № 268595



СВИДЕТЕЛЬСТВО

О ГОСУДАРСТВЕННОЙ РЕГИСТРАЦИИ ПРАВА

Управление Федеральной службы государственной регистрации,
кадастра и картографии по Пензенской области

Дата выдачи: "26" сентября 2012 года

Документы-основания: • Договор купли-продажи земельных долей от 17.09.2012 №036

• Договор купли-продажи земельных долей от 22.08.2012 №025

Субъект (субъекты) права: Владельцы инвестиционных паев
- Закрытый паевой инвестиционный фонд "Финанс-Капитальные вложения", данные о которых устанавливаются на основании данных лицевых счетов владельцев инвестиционных паев в реестре владельцев инвестиционных паев и счетов депо владельцев инвестиционных паев

Вид права: Общая долевая собственность


Объект права: Земельный участок, категория земель: земли сельскохозяйственного назначения, разрешенное использование: для сельскохозяйственного использования, общая площадь: 11800 кв. м, адрес (местонахождение) объекта: Пензенская область, Бековский район, Яковлевский с/с, лпн/на Красовская

Кадастровый (или условный) номер: 58:03:3501001:87

Существующие ограничения (обременения) права: доверительное управление о чем в Едином государственном реестре прав на недвижимое имущество и сделок с ним "26" сентября 2012 года сделана запись, регистрации № 58-58-33/026/2012-989

Регистратор

Степанова И.И.



(Подпись)

58 АБ № 268591



**СВИДЕТЕЛЬСТВО
О ГОСУДАРСТВЕННОЙ РЕГИСТРАЦИИ ПРАВА**

Управление Федеральной службы государственной регистрации,
кадастра и картографии по Пензенской области

Дата выдачи: "26" сентября 2012 года

Документы-основания: • Договор купли-продажи земельных долей от 17.09.2012 №036

• Договор купли-продажи земельных долей от 22.08.2012 №025

Субъект (субъекты) права: Владельца инвестиционных паев
- Закрытый паевой инвестиционный фонд "Финанс-Капитальные вложения", данные о которых устанавливаются на основании данных лицевых счетов владельцев инвестиционных паев в реестре владельцев инвестиционных паев и счетов депо владельцев инвестиционных паев

Вид права: Общая долевая собственность


Объект права: Земельный участок, категория земель: земли сельскохозяйственного назначения, разрешенное использование: для сельскохозяйственного использования, общая площадь: 109200 кв. м, адрес (местонахождение) объекта: Пензенская область, Бековский район, Яковлевка с/п, поле № 3 второго севооборота

Кадастровый (или условный) номер: 58:03:3501001:86

Существующие ограничения (обременения) права: доверительное управление о чем в Едином государственном реестре прав на недвижимое имущество и сделок с ним "26" сентября 2012 года сделана запись регистрации № 58-58-33/026/2012-986


Регистратор

Степанова Е.А.



Степанова Е.А.
(подпись)

58 АБ № 260587



СВИДЕТЕЛЬСТВО

О ГОСУДАРСТВЕННОЙ РЕГИСТРАЦИИ ПРАВА

Управление Федеральной службы государственной регистрации,
кадастра и картографии по Пензенской области

Дата выдачи: "26" сентября 2012 года

Документы-основания: • Договор купли-продажи земельных долей от 22.08.2012 №025

• Договор купли-продажи земельных долей от 17.09.2012 №036

Субъект (субъекты) права: Владельцы инвестиционных паев
- Закрытый паевой инвестиционный фонд "Финан-Капитальные вложения", данные о которых устанавливаются на основании данных лицевых счетов владельцев инвестиционных паев в реестре владельцев инвестиционных паев и счетов депо владельцев инвестиционных паев

Вид права: Общая долевая собственность

Объект права: Земельный участок, категория земель: земли сельскохозяйственного назначения, разрешенное использование: для сельскохозяйственного использования, общая площадь 156000 кв. м, адрес (местонахождение) объекта: Участок находится примерно в 3450 м по направлению на северо-запад от ориентира с. Царевка, расположенного за пределами участка, адрес ориентира: обл. Пензенская, р-н Бековский

Кадастровый (или условный) номер: 58:03:4001003:33

Существующие ограничения (обременения) права: доверительное управление о чем в Едином государственном реестре прав на недвижимое имущество и сделок с ним "26" сентября 2012 года сделана запись регистрации № 58-58-33/026/2012-980


Регистратор

Степанова И.И.



(подпись)

58 АБ М 268589



СВЕДЕТЕЛЬСТВО О ГОСУДАРСТВЕННОЙ РЕГИСТРАЦИИ ПРАВА

Управление Федеральной службы государственной регистрации,
кадастра и картографии по Пензенской области

«26» сентября 2012 года

Дата выдачи:

Документы-основания: • Договор купли-продажи земельных долей от 22.08.2012 №025
• Договор купли-продажи земельных долей от 17.09.2012 №036

Субъект (субъекты) права: Владелец инвестиционных паев
- Закрытый реальный паевой инвестиционный фонд "Финан-Капитальные вложения", данные о которых устанавливаются на основании данных лицевых счетов владельцев инвестиционных паев в реестре владельцев инвестиционных паев и счетов депо владельцев инвестиционных паев

Вид права: Общая долевая собственность.


Объект права: Земельный участок, категория земель: земли сельскохозяйственного назначения, разрешенное использование: для сельскохозяйственного использования, общая площадь 14000 кв. м, адрес (местонахождение) объекта: Участок находится примерно в 1450 м по направлению на юг от ориентира с. Анниково, расположенного за пределами участка, адрес ориентира: обл. Пензенская, р. и Бековский

Кадастровый (или условный) номер: 58-03-4001008-31

Существующие ограничения (обременения) права: доверительное управление о чем в Едином государственном реестре прав на недвижимое имущество и сделок с ним "26" сентября 2012 года сделана запись регистрации № 58-58-33/026/2012-981

Регистратор

Степанова С.Н.



(подпись)

58-АБ № 268583



СВИДЕТЕЛЬСТВО

О ГОСУДАРСТВЕННОМ РЕГИСТРАЦИИ ПРАВА

Управление Федеральной службы государственной регистрации, кадастра и картографии по Пензенской области

Дата выдачи: "26" сентября 2012 года

Документы-основания: • Договор купли-продажи земельных долей от 22.08.2012 №025
• Договор купли-продажи земельных долей от 17.09.2012 №036

Субъект (субъекты) права: Владельцы инвестиционных паев
- Закрытый паевой инвестиционный фонд "Физам-Капитальные вложения", данные о которых устанавливаются на основании данных лицевых счетов владельцев инвестиционных паев в реестре владельцев инвестиционных паев и счетов депо владельцев инвестиционных паев

Вид права: Общая долевая собственность

Объект права: Земельный участок, категория земель: земли сельскохозяйственного назначения, разрешенное использование: для сельскохозяйственного использования, общая площадь 3500 кв. м, адрес (местонахождение) объекта: Участок находится примерно в 1500 м по направлению на юг от ориентира с. Ачинино, расположенного за пределами участка, адрес ориентира: обл. Пензенская, р-н Бековский


Кадастровый (или условный) номер: 58:03:4001008:30

Существующие ограничения (обременения) права: доверительное управление о чем в Едином государственном реестре прав на недвижимое имущество и сделок с ним "26" сентября 2012 года сделана запись регистрации № 58-58-33/026/2012-983


Регистратор

Степанова Е. В.

(подпись)



58 АБ № 268584



СВИДЕТЕЛЬСТВО

О ГОСУДАРСТВЕННОЙ РЕГИСТРАЦИИ ПРАВА

Управления Федеральной службы государственной регистрации,
кадастра и картографии по Пензенской области

Дата выдачи:

"26" сентября 2012 года

Документы-основания: • Договор купли-продажи земельных долей от 22.08.2012 №025

• Договор купли-продажи земельных долей от 17.09.2012 №036

Субъект (субъекты) права: Владельцы инвестиционных паев
- Закрытый паевой инвестиционный фонд "Финанс-Капитальные вложения", данные о которых устанавливаются на основании данных лицевых счетов владельцев инвестиционных паев в реестре владельцев инвестиционных паев и счетов депо владельцев инвестиционных паев

Вид права: Общая долевая собственность.

Объект права: Земельный участок, категория земель: земли сельскохозяйственного назначения, разрешенное использование: для сельскохозяйственного использования, общая площадь 39000 кв. м, адрес (местонахождение) объекта: Участок находится примерно в 3630 м по направлению на северозапад от ориентира с. Покровка, расположенного за пределами участка, адрес ориентира: обл. Пензенская, р-н Бековский

Кадастровый (или условный) номер: 58:03:4001003:32

Существующие ограничения (обременения) права: доверительное управление
о чем в Едином государственном реестре прав на недвижимое имущество и сделок с ним "26" сентября 2012 года сделана запись регистрации № 58-58-33/026/2012-984


Регистратор

Степанова Е. И.



(подпись)

38 АБ № 268585


ФИДЕЦИАРИАТСТВО
ФЕДЕРАЛЬНОГО АГЕНТСТВА ГОСУДАРСТВЕННОЙ РЕГИСТРАЦИИ И КАДАСТРА
Управление Федеральной службы государственной регистрации,
кадастра и картографии по Пензенской области

Дата выдачи: 27 сентября 2012 года

Документы-основания: Договор купли-продажи земельных долей от 14.09.2012, №037
• Договор купли-продажи земельных долей от 22.08.2012, №045


Субъект (субъекты) права: Владелец инвестиционных паев
Закранный рейтинг паевый инвестиционный фонд "Фонд Капиталые Инвестиции", денежные средства учитываются на основании данных лицевых счетов владельцев инвестиционных паев и реестре владельцев инвестиционных паев и счетов учета владельцев инвестиционных паев

Вид права: Обладание долей 0,05% участия


Объект права: Земельный участок 218 сельскохозяйственного назначения, категория земель: земля сельскохозяйственного назначения, кадастровый номер: 44-09/006 44-09/006-015/006-001-006-0001/010, кадастровая стоимость: 47500 руб., адрес (местонахождение) объекта: Участок находится примерно в 400 м от корпоративного многоквартирного объекта, расположенного по адресу: участок, кадастровый номер: Пензенская область, Малосельковский район, с/п. Инковский с/п. Башилов, д.1, Деревянский д.15

Кадастровый (или условный) номер: 48-17-0010507-16

Существенные ограничения (обременения) права: ипотека, залог, арест
сделка в Едином государственном реестре недвижимости находится под арестом в срок с 04.09.2012 по 04.09.2013 года, сведения записи регистрации № 48-17-028/2012-588


Регистратор _____ Кадастровый _____
Специалист _____

30 АБ № 296343





СИМВОЛЫ

ФЕДЕРАЛЬНОЙ СЛУЖБЫ ГОСУДАРСТВЕННОЙ РЕГИСТРАЦИИ

Управление Федеральной службы государственной регистрации,
кадастра и картографии по Пензенской области

Дата выдачи: 27 сентября 2012 года

Документы-основания: Договор купли-продажи земельных долей от 14.09.2012г. №033

Договор купли-продажи земельных долей от 22.08.2012г. №015

Субъект (субъекты) права: Владелец инвестиционных долей

Закрытый реинтентный паевой инвестиционный фонд "Финансовый инвестиционный кластер", в котором осуществляется по основаниям данных земельных долей владение инвестиционными долями в процессе реализации инвестиционных долей и сделок с ними владельцев инвестиционных долей

Вид права: Общая долевая собственность

Объект права: Земельный участок для сельскохозяйственного назначения, категория земель - земли сельскохозяйственного назначения, общая площадь 23000 кв. м, адрес (местонахождение) объекта: Участок находится площадью в 4100 м кв. на территории на территории д.п.п.с. "Маскердосинский с/поселок", с. Липовка, ул. Школьная, д. 1а.

Кадастровый (или условный) номер: 58-13/011/2012-17

Существующие ограничения (обременения) права: доверительное управление

о чем в Едином государственном реестре прав на недвижимое имущество и сделок с ним от 27 сентября 2012 года сделан запись регистрации № 58-13/028/2012-187


Регистратор

(подпись)



(подпись)

58 АБ № 296344



ОБЛАСТНОЕ

УПРАВЛЕНИЕ ФЕДЕРАЛЬНОЙ СЛУЖБЫ ГОСУДАРСТВЕННОЙ РЕГИСТРАЦИИ, КАДАСТРА И ИМУЩЕСТВЕННЫХ ОТНОШЕНИЙ

Управление Федеральной службы государственной регистрации, кадастра и имущественных отношений по Пензенской области

Дата выдачи: 27 сентября 2012 года

Документы-основания: Договор купли-продажи земельного участка № 14/09/2012/0033

• Договор купли-продажи земельного участка № 22/08/2012/0015

Субъект (субъекты) права: Владелец инвестиционных акций

• Закрытый паевой инвестиционный фонд "Фонд Капитальные вложения", данные о котором устанавливаются на основании данных лицевых счетов и фактически инвестиционных акций в реестре владельцев инвестиционных акций и систем учета владельцев инвестиционных акций

Вид права: Общая долевая собственность

Объект права: Земельный участок для сельскохозяйственного назначения, категория земель - земли сельскохозяйственного назначения, обременен ипотекой, площадью 16000 кв. м, адрес (числохозяйственный) объекта: Участок находится примерно в 1500 м по направлению на север от ориентира здания, расположенного на земельном участке № 38/08/0028/2012/003, рп. Малжаровский, с. Новокиев, с. Антонов, ул. Шахматов, д. 1а

Кадастровый (или условный) номер: 58/17/001030-19

Существующие ограничения/обременения права: Ипотека в пользу учреждения

о чем в Едином государственном реестре недвижимости Пензенской области и кадастр с/уи № 27/09/2012/0015 и кадастр земель регистрации № 38/08/12/028/2012/003

Регистратор

Казанков Д.А.



Подпись

58 АБ № 296342



ОБЩЕСТВА

О КОМУДАЦИИ

Управление Федеральной службы государственной регистрации, кадастра и картографии по Пензенской области

Дата выдачи: "17" сентября 2012 года

Документы-основания: Договор купли-продажи земельных долей от 14.09.2012г. №023

• Договор купли-продажи земельных долей от 22.08.2012г. №013

Субъект субъекта права: Владения инвестиционных планов
Закрепленный реальный ипотечный ипотечный фонд "Фонд-Капитальные вложения", данные о котором указаны в реестре на основании данных ипотечных счетов владения инвестиционных планов в реестре владения инвестиционных планов и счетов в реестре владения инвестиционных планов.

Вид права: Общая долевая собственность


Объект права: Земельный участок для сельскохозяйственного производства, категория земель, земли сельскохозяйственного назначения, кадастровый номер 46030540000:00:0018:01:0018, площадью 1800 кв. м (мгд/сельхоз/д/в/с) объект: Участок находится в границах 1800 кв. м направленно на север от ипотечного счета на ипотечного владения инвестиционных планов, кадастровый номер: Пензенская р-н Малоярославский, с/с Динюховский, с. Динюха, ул. Школьная, д. 1А.

Кадастровый (или условный) номер: 58:17:061050:015

Существующие ограничения (обременения) права: Единый государственный реестр недвижимости № 58:18:12:028:2012:024
сентября 2012 года с кадастровый номер: 58:18:12:028:2012:024

Регистратор

Каждый



Информация

58 АБ № 296341

СВЕДЕНИЯ
О ГОСУДАРСТВЕННОЙ РЕГИСТРАЦИИ ПРАВА

Управление Федеральной службы государственной регистрации,
кадастра и картографии по Пензенской области

Дата выдачи: 27 сентября 2012 года

Документы-основания: Договор купли-продажи земельного участка от 14.09.2012г. №033

• Договор купли-продажи земельных долей от 22.08.2012г. №015

Субъект (субъекты) права: Владелец инвестиционных паев
Закрытый паевой инвестиционный фонд "Финанс-капитальные вложения", данные о котором содержатся в реестре данных лиц/наименований счетов владельцев инвестиционных паев в реестре владельцев инвестиционных паев и счетов депозитов владельцев инвестиционных паев.

Вид права: Общая долевая собственность.

Объект права: Земельный участок для сельскохозяйственного производства, категория земель: земля сельскохозяйственного назначения, общая площадь: 46000 кв. м, кадастровый (хозяйственный) номер: Участок расположен площадью 42000 м кв. на участке на кадастровом (хозяйственном) участке, площадью 48000 кв. м, кадастровый (хозяйственный) номер: 58-08-0070301/14, Пензенская обл. Малосердобинский, с/п Малосердобинский, с. Малая Сердоба, ул. Вольничья, д. 1

Кадастровый (или условный) номер: 58-08-0070301/14

Существующие ограничения (обременения) права: Запрещено унитарное общество и филиал государственного ресурса права на недвижимое имущество и средства нематериального характера от 27 сентября 2012 года и запись в Едином государственном реестре недвижимости № 58-08-0070301/14-001

Регистратор

Касимов У.А.



(Подпись)

58 АБ № 296339



ОБЪЕДИТЕЛЬСТВО

ФЕДЕРАЛЬНОГО АГЕНТСТВА ГОСУДАРСТВЕННОЙ РЕГИСТРАЦИИ КАДАСТРА И КАРТОГРАФИИ ПО НИЖНЕГОЛЫСКОЙ ОБЛАСТИ

Управление Федеральной службы государственной регистрации,
кадастра и картографии по Нижегородской области

Дата выдачи: 27 сентября 2012 года

Документ-основание: Договор купли-продажи земельных долей от 14.09.2012 №012

Договор купли-продажи земельных долей от 22.08.2012 №018

Субъекты (субъекты) права: Индивидуальный инвесторный паев

закрытый реестровый паевой инвестиционный фонд "Финанс-Капиталовые отношения", данные о которых содержатся на основании данных Единого государственного реестра индивидуальных паев в реестре владения и распоряжения паев и сведений Единого государственного реестра индивидуальных паев

Вид права: Община земельных собственников

Объект права: Земельный участок для сельскохозяйственного производства, категория земель: земля сельскохозяйственного назначения, общая площадь 108950 кв. м, адрес (местонахождение) объекта: Участок находится временно в 4100 м от поворота на юго-запад от центра деревни в границах границ, расположенного на территории участка адрес участка: обл. Нижегородская, р.н. Малосердобинский, с. Малосердобинский, с/п. Земельный участок, д.1.

Кадастровый (или условный) номер: 58.17.0190.01.113

Существующие ограничения (обременения) права: договорное управление

объекта в Едином государственном реестре прав на недвижимое имущество и сделок с ним от 27 сентября 2012 года № 58-78/2012/018-179

Регистратор

Специалист



Генеральный директор

58 АБ № 296338



ОБЪЯВЛЕНИЕ

О ФАКТАХ ВОСТАНОВЛЕНИЯ РЕГИСТРАЦИИ ПРАВА

Управление Федеральной службы государственной регистрации, кадастра и картографии по Пензенской области

27 сентября 2012 года

Дата выдачи:

Документы-основания: Договор купли-продажи земельных долей от 13.09.2012, №033

• Договор купли-продажи земельных долей от 22.08.2012, №015

Субъект (субъекты) права: Владелица инвестиционных паев

- Закрытый паевой инвестиционный фонд "Фонд Капитальные вложения", данные о котором отражены на основании данных реестра паевых владельцев инвестиционных паев и реестра владения инвестиционными паев и сформированы на основании данных реестра паевых владельцев инвестиционных паев

Вид права: Общая долевая собственность

Объект права: Земельный участок для сельскохозяйственного производства, категория земель: земля сельскохозяйственного назначения, кадастровый номер 58/001/0070014, кадастровая стоимость 146500 руб. 00 коп. (местонахождение): объект - участок площадью 146500 кв. м, кадастровый номер 58/001/0070014, кадастровая стоимость 146500 руб. 00 коп., адрес ориентира: обл. Пензенская, р-н Малосердобинский, с. Малая Сиряма, ул. Волеводова, д.1.

Кадастровый (и/или условный) номер: 58/17/0060014/1

Существующие ограничения (обременения) права: закладное удостоверение

о земле и Единый государственный реестр недвижимости № 58-58/17/0018/2012/175
27 сентября 2012 года сведения о земле зарегистрированы № 58-58/17/0018/2012/175

Регистратор

Кадастровый



(подпись)

58 АБ № 296336



ФЕДЕРАЛЬНОЕ АГЕНТСТВО ПО ТЕХНИЧЕСКОМУ РЕГУЛИРОВАНИЮ И МЕТРОЛОГИИ

ФЕДЕРАЛЬНОЕ АГЕНТСТВО ПО ТЕХНИЧЕСКОМУ РЕГУЛИРОВАНИЮ И МЕТРОЛОГИИ

Управление Федеральной службы государственной регистрации,
кадастра и картографии по Пензенской области

Дата выдачи: 27 сентября 2012 года

Документ-основание: Договор купли-продажи земельных долей от 14.09.2012г. №035

• Договор купли-продажи земельных долей от 22.08.2012г. №015

Субъект (субъекты) права: Владелец инвестиционных долей
закрытый реальный правовой инвестиционный фонд "Фонд Капитальные вложения", данные о котором содержатся по состоянию данных данных сведений владельцев инвестиционных долей в реестре владельцев инвестиционных долей и счетов для выплаты доходов инвестиционных долей.

Вид права: Служит владельцем собственности.

Объект права: Земельный участок для сельскохозяйственного назначения, категория земель: земля населенных пунктов назначения, общая площадь: 24000 кв. м. адрес (местонахождение) (объект): Участок находится примерно в 1000 м по автомобильной трассе от с/пункта Малосердобинский, расположенный на территории участка, адрес объекта: обл. Пензенская, р. и Малосердобинский, ст. Малосердобинский, в Мала Сердоба ул. Волынская, д.1

Кадастровый (или условный) номер: 58:17:0190201:110

Существующие ограничения (обременения) права: Обременение уведомление о чем в Едином государственном реестре недвижимости, уведомление и деловое дело № 277 от сентября 2012 года сведения данных регистрации № 58-58-1296/2012-376

Регистратор

Кладовщик

полномочен



58 АБ № 296335



ОБЯЗАТЕЛЬСТВО О ГОСУДАРСТВЕННОЙ РЕГИСТРАЦИИ ПРАВА

Управление Федеральной службы государственной регистрации,
кадастра и картографии по Пензенской области

Дата выдачи: "27" сентября 2012 года

Документы-основания: Договор купли-продажи земельных долей от 14.09.2012г. №033

• Договор купли-продажи земельных долей от 22.08.2012г. №015

Субъект (субъекты) права: Владелец инвестиционных долей

Закранный реестровый публичной инвестиционной фонда "Фонд Капитальные вложения" - данные о которых устроены вносятся на основании данных сведений сведений в Едином государственном реестре недвижимости инвестиционных долей и в Едином государственном реестре недвижимости инвестиционных долей

Вид права: Общая долевая собственность

Объект права: Земельный участок для сельскохозяйственного производства, категория земель: земли сельскохозяйственного назначения, общая площадь 8800 кв. м, адрес (местоположение) объекта: Участок находится размером в 7000 кв. м на территории на север от территории, ранее расположенной на территории участка, адрес объекта: Пензенская область, Маршосредобинский район, с/пос. Мухомовск, Чукань, с/пос. Чуканьское, д. 2

Кадастровый (или условный) номер: 38-17-0660704-77

Существование ограничений (обременений) права: доверительное управление, о чем в Едином государственном реестре недвижимости на территории Пензенской области и сведений о нем "27" сентября 2012 года делана запись регистрации № 38-58-12/028/2012-374


Регистратор

Казенин И.А.



(подпись)

58 АБ № 206333



**ОФИЦИАЛЬНОЕ
ПОДТВЕРЖДЕНИЕ ИСПОЛНЕНИЯ ПРАВА**

Управление Федеральной службы государственной регистрации,
кадастра и картографии по Пензенской области

Дата выдачи: 27 сентября 2012 года
Документы-основания: Договор купли-продажи земельного участка от 11.09.2012 №015
Договор купли-продажи земельных участков от 11.09.2012 №015
Субъект (субъекты) права: Владение инвестиционными правами
- Закрытый региональный автономный фонд "Фонды-Коллективные Инвестиции", доли в котором устанавливаются на основании данных анкет, сформированных инвестированными, или в реестре владельцев инвестиционных прав в Едином государственном реестре инвестиционных прав.
Вид права: Общественная собственность
Объект права: Земельный участок для сельскохозяйственного назначения, категория земель - для сельскохозяйственного назначения, кадастровый номер 58-09/008-001/2012-001/002 (земельный участок), участок находится по адресу: в/п.п. на территории на территории в/п.п. Пензенская область, Маршальский район, с/п. Межикино, с. Муляки, ул. Центральная, 54-2.
Кадастровый (или условный) номер: 58-09/008-001/2012-001/002
Существование ограничений (обременения) права: отсутствуют
или в Едином государственном реестре прав на недвижимое имущество и сделок с ним от 27 сентября 2012 года кадастровый номер 58-09/008-001/2012-001/002

Регистратор

Купивший



(подпись)

58-АБ-А/2012-329



СВИДЕТЕЛЬСТВО

ФЕДЕРАЛЬНОЙ СЛУЖБЫ ГОСУДАРСТВЕННОЙ РЕГИСТРАЦИИ, КАДАСТРА И ИМУЩЕСТВЕННОЙ ОЦЕНКИ

Уполномоченная Федеральная служба государственной регистрации, кадастра и имущественной оценки

Дата выдачи: 27 сентября 2012 года

Документы-основания: Договор купли-продажи земельного участка № 14-09/2012/0033

Договор купли-продажи земельных участков № 23-09/2012/0018

Субъект (объекты) права: Владения инвестиционных паев
Закрытый паевой инвестиционный фонд "Финанс-Капитал-Риско-Инвест", акции которого устанавливаются на основании данных анкеты паевых владельцев, внесенных в реестр владельцев инвестиционных паев и состав действующего инвестиционного пая

Вид права: Ошибка документа собственности

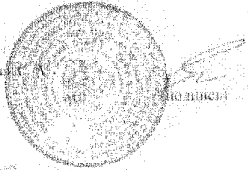
Объект права: Земельный участок для сельскохозяйственного назначения, категория земель - земли населенных пунктов, вид разрешенного использования - для размещения объектов складского назначения, площадью 2200 кв. м, кадастровый номер 58-08/008/2012/0018, кадастровый номер 58-08/008/2012/0018, кадастровый номер 58-08/008/2012/0018, кадастровый номер 58-08/008/2012/0018, кадастровый номер 58-08/008/2012/0018, кадастровый номер 58-08/008/2012/0018

Кадастровый (или условный) номер: 58-08/008/2012/0018

Существующие ограничения (обременения) права: доверительное управление в соответствии с Единым государственным реестром недвижимости № 58-08/008/2012/0018 от 27 сентября 2012 года

Регистратор

Секретарь



58 АБ № 296328


РОССИЙСКАЯ ФЕДЕРАЦИЯ
ЕДИНЫЙ ГОСУДАРСТВЕННЫЙ РЕЕСТР ПРАВ НА НЕДВИЖИМОЕ ИМУЩЕСТВО И СДЕЛОК С НИМ
ОБЛАСТНОЕ
ГОСУДАРСТВЕННОЕ РЕГИСТРАЦИОННОЕ УПРАВЛЕНИЕ
Управление Федеральной службы государственной регистрации,
кадастра и картографии по Пензенской области

Дата выдачи: "27" сентября 2012 года
Документы основания: • Договор купли-продажи земельных долей от 07.09.2012г. №032
• Договор купли-продажи земельных долей от 22.08.2012г. №014
Субъект (субъекты) права: Владельцы инвестиционных паев
- Закрытый паевой инвестиционный фонд "Финанс-Капитальные вложения", данные о
которых устанавливаются на основании данных лицевых счетов владельцев инвестиционных
паев в реестре владельцев инвестиционных паев и счетов депо владельцев инвестиционных
паев
Вид права: Общая долевая собственность
Объект права: Земельный участок для сельскохозяйственного производства, категория
земель: земли сельскохозяйственного назначения, общая площадь: 116609 кв. м, адрес
(местонахождение) объекта: Участок находится примерно в 1,3 км по направлению на юго-
запад от ориентира Пензенская область, Малосердобинский район, с. Колемас,
расположенного за пределами участка
Кадастровый (или условный) номер: 58:17:0010401:32
Существующие ограничения (обременения) права: доверительное управление
о чем в Едином государственном реестре прав на недвижимое имущество и сделок с ним "27"
сентября 2012 года сделана запись регистрации № 58:58-17/028/2012-409

Регистратор


Казначей



(подпись)

30 АБ № 296460





ОБЪЕДИНЕНИЕ

ГОСУДАРСТВЕННОЙ РЕГИСТРАЦИИ

Управление Федеральной службы государственной регистрации,
кадастра и картографии по Пензенской области

Дата выдачи: 27 октября 2012 года

Документы-основания: Договор купли-продажи земельных долей от 07.09.2012 №002.

Договор купли-продажи земельных долей от 22.08.2012 №015.

Субъект (субъекты) права: Владелец инвестиционных долей - Закрытый реальный паевой инвестиционный фонд "Фонд "Капитальные вложения", лимиты которого устанавливаются на основании данных реестра владельцев инвестиционных долей в реестре владельцев инвестиционных долей и входе данных реестра владельцев инвестиционных долей.

Вид права: Общедолевая собственность.

Объект права: Земельный участок для сельскохозяйственного производства и ведения земледелия, земли сельскохозяйственного назначения, община, площадь 2025 кв. м, адрес (местонахождение) объекта: Участок находится по адресу: п.п. с/пос. Мала Сергеев, расположенного за поселком участка, адрес ориентира, р.п. Малосердобинский.

Кадастровый (или условный) номер: 58:07:0150301/005


Существенные ограничения (обременения) права: Единовременное предоставление о чем в Едином государственном реестре прав на недвижимое имущество и сделок с ним от 27 октября 2012 года сведения внесены в реестр № 58:07:0150301/005/2012-005.

Регистратор

Каскин



58 АБ № 296583



СВЕДЕТЕЛЬСТВО

ФЕДЕРАЛЬНОЙ СЛУЖБЫ ГОСУДАРСТВЕННОЙ РЕГИСТРАЦИИ, КАДАСТРА И ТЕРРИТОРИАЛЬНОГО УПРАВЛЕНИЯ

Управление Федеральной службы государственной регистрации, кадастра и картографии по Пензенской области

Дата выдачи: "27" сентября 2012 года

Документы-основания: Договор купли-продажи земельного участка от 07.09.2012 г. №012

* Договор купли-продажи земельного участка от 22.08.2012 г. №013

Субъект(ы) субъекта права: Владелец инвестиционных прав

- Закрытый инвестиционный фонд "Витамин-Клиническое лекарство", данные о котором опубликованы на официальном сайте ФНС России в разделе "Инвестиционные фонды в области здравоохранения" и в Едином государственном реестре инвестиционных прав в области здравоохранения

Вид права: Общая долевая собственность

Объект права: Земельный участок для сельскохозяйственного назначения, кадастровый номер: 58-08-0050100-01/001/2012-001/001, площадью 2505/3 кв. м, адрес: (местонахождение) объекта: Участок находится примерно в 2,7 км от районной центра с/с/с ориентира с/с/с Места (с/с/с), расположенного на территории участка кадастровый номер: 58-08-0050100-01/001/2012-001/001


Кадастровый (или условный) номер: 58-08-0050100-01

Существующие ограничения (обременения) права: Залог инвестиционного фонда от

01.09.2012 года, зарегистрирован в Едином государственном реестре недвижимости и Едином государственном реестре инвестиционных прав в области здравоохранения от 27 сентября 2012 года, запись в Едином государственном реестре недвижимости № 58-08-0050100-01/001/2012-001/001

Регистратор

Казенков С. А.



58-08-0050100-01/001/2012-001/001



СОНАТТААЛТЫҢ

ӘТІМЕН АТТАЛҒАН ҚАҒАЗ

Управління Федеральной службы государственной регистрации, кадастра и картографии по Павлодарской области

Дата выдачи: "27" сентября 2012 года

Документ-основание: Договор купли-продажи земельных долей от 07.09.2012г. №6/12

• Договор купли-продажи земельных долей от 27.08.2012г. №6/12

Субъект(ы) субъекты права: Младшая инвестиционная группа

Закрытый региональный паевой инвестиционный фонд "Фонд Капитальные вложения", паевые в котором учтены доли на основании данных типовых счетов владельцев инвестиционных паев в реестре владельцев инвестиционных паев и систем его владельцев инвестиционных паев

Вид права: Община паевая собственность

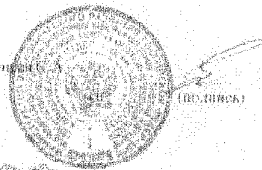
Объект права: Земельный участок для сельскохозяйственного производства, категория земель: земли сельскохозяйственного назначения, общая площадь 128009 кв. м, адрес (местонахождение) объекта: Участок находится примерно в 4 км по направлению на северо-восток от ориентира с. Мама Сераба, расположенного по параллелью участка, адрес ориентира: р.п.Малоярбабасы

Кадастровый (или иной) номер: 58-17-0190301-51

Существующие и планируемые ограничения (обременения) права: доверительное управление в ком. в Едином государственном реестре прав на недвижимое имущество и сделок с ним от 27 сентября 2012 года с/договор регистрации № 58-18-17-038/2012-525

Регистратор

Качество



(подпись)

58 АБ № 296560



СВЕДЕТЕЛЬСТВО

О ГОСУДАРСТВЕННОЙ РЕГИСТРАЦИИ ПРАВА

Управления Федеральной службы государственной регистрации,
кадастра и картографии по Ивановской области

Дата выдачи: 27 сентября 2013 года

Документы-основания: Договор купли-продажи земельных участков от 09.09.2013 № 032

• Договор купли-продажи земельных участков от 23.08.2013 № 014

Субъект (субъекты) права: Владелец имущества (индивидуальное)

• Закрытый реестровый паевой инвестиционный фонд "Ивановские паевые инвестиционные фонды", данные о котором установлены на основании данных выданных в установленном порядке выписок из реестра владельцев инвестиционных паев и сведений, содержащихся в реестровых документах

Вид права: Собственность

Объект права: Земельный участок для сельскохозяйственного производства, категория земель - земли сельскохозяйственного назначения, кадастровая площадь 20100 кв. м, адрес (местонахождение) объекта: Участок находится по адресу в 4,3 км по направлению от центра поселка от ориентира с. Малая Сергеева, расположенного на кадастровом участке, адрес ориентира р.п. Малая Сергеевская

Кадастровый (или условный) номер: 58:17:01:001:01

Существование ограничений (обременений) права: по ипотеке управление

о чем в Едином государственном реестре недвижимости и недвижимости в связи с ним 27 сентября 2013 года сделана запись регистрации № 58:58:17:008/2013-531

Регистратор

Коваленко А.



58 АБ № 296579





ОБЯЗАТЕЛЬСТВО

О ГОСУДАРСТВЕННОЙ РЕГИСТРАЦИИ ПРАВА

Исполнение Федеральной службы государственной регистрации, кадастра и картографии по Пензенской области

Дата выдачи: "27" сентября 2012 года

Документы-основания: Договор купли-продажи земельного участка от 27.09.2012 г. №012

Договор купли-продажи земельных долей от 22.08.2012 г. №015

Субъект (субъекты) права: Владелец инвестиционных прав:

Закрытый региональный паевой инвестиционный фонд "Финанс-Камчатские вложения", являясь которой установленными на основании данных Единого государственного реестра недвижимости инвестиционными прав в реестре владельцев инвестиционных прав и сведений делопроизводства инвестиционных прав

Вид права: Иные гражданские обязательства

Объект права: Земельный участок для сельскохозяйственного производства, категория земель: земля сельскохозяйственного назначения, общая площадь: 5632210 кв. м, адрес (местонахождение) объекта: Участок находится площадью в 7,9 км кв. между участком по адресу: с. Милос-Сердоба, расположенного за пределами участка, адрес участника: 0-0-0-Милосердобовский


Квартальный (или условный) номер: 58-17-01/0011-10

Существенные ограничения (обременения) права: Отсутствие

о чем в Едином государственном реестре прав на недвижимое имущество и сделок с ним "27" сентября 2012 года сделана запись регистрации № 58-58-12/028/2012-525

Регистратор

Категория А



58-АБ № 296578





СЫНАКТНАЛЪСТВО
Ъ ГОСУДАРСТВЕННОЙ РЕГИСТРАЦИИ ИМЕНА

Управление Федеральной службы государственной регистрации,
кадастра и картографии по Пензенской области

Дата выдачи: "27" сентября 2012 года

Документы-основания: Договор купли-продажи земельных долей от 07.09.2012г. №012

Договор купли-продажи земельных долей от 22.06.2012г. №011

Субъект (субъекты) права: Владелец инвестиционных долей

Закрывающий реестровой записью кадастровый фонд "Фонд Капитального строительства" земель и
которому устанавливается на основании данных выписки сведений о владельцах инвестиционных
долей в реестре земельных инвестиционных долей и сведений кадастровой инвестиционной
долей

Вид права: Обязан полевая собственность

Объект права: Земельный участок для сельскохозяйственного назначения, категория
земель: земля сельскохозяйственного назначения, общая площадь: 201600 кв. м, адрес
(местоположения объекта): Участок площадью 201600 кв. м кадастровый номер 58-17-012030-49
защита от приватизации, Малая Сербия, расположенный на территории участка, адрес: с/пункт
р.п. Малосерби-Обновки

Кадастровый (или условный) номер: 58-17-012030-49

Существующие обременения (обременения) права: право залогодержания

о чем в Едином государственном реестре недвижимости, информации и сделок с ней "27"
сентября 2012 года является запись регистрации № 58-58-1/2012/012-522


Регистратор

Кавокин С.А.



(подпись)

58-АБ-А-290577



СИМВЛЯЛЬСТВО

О ГОСУДАРСТВЕННОЙ РЕГИСТРАЦИИ ПРАВА

Управление Федеральной службы государственной регистрации, кадастра и картографии по Республике Башкортостан

Дата выдачи: 27 сентября 2012 года

Документ-основание: Договор купли-продажи земельных долей от 07.09.2012г. №033.

• Договор купли-продажи земельных долей от 27.08.2012г. №014

Субъект (субъекты) права: Владелец инвестиционных долей

• Закрытый реальный паевой инвестиционный фонд "Финанс-Капиталовые Вложения", данные о котором указаны в описании на основании данных электронных счетов дольщиков инвестиционных долей и реестре владельцев инвестиционных долей и информации владельцев инвестиционных долей.

Вид права: Общая долевая собственность

Объект права: Земельный участок для сельскохозяйственного назначения, категория земель: земли населенных пунктов, кадастровый номер: 58-12-0150301-47 (местонахождение) участка: Участок расположен ориентировано в 6 км по прямой линии на северо-запад от ориентира с. Мамля Саргабы, расположенного за пределами земель, адрес ориентира р.и. Малое Саргабы.

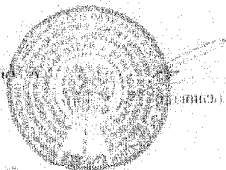
Кадастровый (или условный) номер: 58-12-0150301-47

Существенные ограничения (обременения) права: запись в Едином государственном реестре недвижимости и Едином государственном реестре недвижимости и Едином государственном реестре недвижимости от 27 сентября 2012 года с кадастровым номером 58-12-0282012-311


Регистратор

Каземин

Иванова



58 АБ № 296576



ФЕДЕРАЛЬНОЕ АГЕНТСТВО ПРАВОСУДИЯ

ФЕДЕРАЛЬНОЕ АГЕНТСТВО ПО ГОСУДАРСТВЕННОЙ РЕГИСТРАЦИИ ИМУЩЕСТВА И КВАЗИПРАВ

Управление Федеральной службы государственной регистрации,
кадастра и картографии по Пензенской области

Дата выдачи: 27 сентября 2012 года.

Документы-основания: Договор купли-продажи земельных долей от 07.09.2012 № 072

• Договор купли-продажи земельных долей от 22.08.2012 № 013

Субъект (субъекты) права: Владальца инвестиционных паев

Закрытый резервный паевой инвестиционный фонд "Финанс. Капитальные вкладыши", доли в котором устанавливаются на основании заявок владельцев счетов в банке № инвестиционных паев в реестре владельцев инвестиционных паев и счетов для владельцев инвестиционных паев.

Вид права: личная долевая собственность

Объект права: Земельный участок для сельскохозяйственного производства, категория земель "земли сельскохозяйственного назначения, общая площадь 413,52 кв. м, адрес (местонахождение) объекта: Участок № 06-02-00101010-15, расположенный на территории с/пункта с. Матаи Сергеева, расположенного на территории участка № 06-02-00101010-15, р.п. Малосердобинский.

Кадастровый (или условный) номер: 58-17-01-0101-16

Существующие ограничения (обременения) права: доверительное управление

счем в Едином государственном реестре недвижимости по адресу: по участку № 06-02-00101010-15, от 27 сентября 2012 года сделана запись регистрации № 58-17-01-0101-16/2012-520.


Регистратор

Казанков



(подпись)

58 АБ № 296575



**СВИДЕТЕЛЬСТВО
О ГОСУДАРСТВЕННОЙ РЕГИСТРАЦИИ ПРАВА**

Управления Федеральной службы государственной регистрации,
кадастра и картографии по Пензенской области

Дата выдачи: 27 сентября 2012 года

Документы-основания: Договор купли-продажи земельных долей от 07.09.2012г. №032

• Договор купли-продажи земельных долей от 27.08.2012г. №015

Субъект (субъекты) права: Владелец земельных долей
Закрýтый публичный паевой инвестиционный фонд "Финанс-Инвестиционные структуры", данные о котором утверждаются на основании данных Единого государственного реестра недвижимости в отношении земельных долей и сведений о владельцах земельных долей.

Вид права: Общедолевая собственность.

Объект права: Земельный участок для сельскохозяйственного производства, категория земель: земли сельскохозяйственного назначения, общая площадь: 122 680 кв. м, адрес (местонахождение) объекта: Участок находится в границах № 72 кадастрового муниципального земельного кадастра и кадастра в границах кадастрового округа, расположенный по адресу: Ореховый район, Мещеряковское сельское поселение, кадастровый номер: 58-17-01-50-001-43.

Кадастровый (или условный) номер: 58-17-01-50-001-43

Существующие ограничения (обременения) права: доверительное управление, о чем в Едином государственном реестре недвижимости содержится запись от 27 сентября 2012 года в Едином государственном реестре недвижимости № 58-58-02/007/2012-519


Регистратор

Кассир



(подпись)

58 АБ № 290374



ОБЛАСТНОСТЬ

ГОСУДАРСТВЕННОЙ РЕГИСТРАЦИИ ПРАВ

Управление Федеральной службы государственной регистрации, кадастра и картографии по Татарстанской области

Дата подачи: 27 сентября 2012 года

Документы-основания: Договор купли-продажи земельных долей от 07.09.2012 №012

Договор купли-продажи земельных долей от 22.08.2012 №015

Субъект (субъекты) права: Владелец инвестиционных паев

Закрытый паевой инвестиционный фонд "Фонд-Капитальные вложения", данные о котором устанавливаются на основании данных реестра паев паевых инвестиционных паев в реестре владельцев инвестиционных паев и реестре паев паевых инвестиционных паев

Вид права: Собственная собственность

Объект права: Земельный участок для сельскохозяйственного назначения, категория земель: земля сельскохозяйственного назначения, объект кадастра: 199303 кв. м, адрес (местонахождение) объекта: Участок находится по адресу: по территории по кадастровому номеру с. Диповка, расположенного по адресу: участок, адрес: ориентиры: рп Малосредобанский

Кадастровый (или условный) номер: 56-17-01/03/01/03

Существование и ограничение (обременение) права: Обременение в виде ипотеки о нем в Едином государственном реестре недвижимости (ЕГРН) известно и сведения о нем: 27 сентября 2012 года сведения о нем зарегистрированы № 56-28-12/028/2012-518


Регистратор

Категория

по адресу



56 АБ № 296573



СВЯТАТЕЛЬСТВО

ФЕДЕРАЛЬНОЙ СЛУЖБЫ ГОСУДАРСТВЕННОЙ РЕГИСТРАЦИИ, КАДАСТРА И КАРТОГРАФИИ ПО ПЕНЗЕНСКОЙ ОБЛАСТИ

Управление Федеральной службы государственной регистрации, кадастра и картографии по Пензенской области

Дата выдачи: "27" сентября 2012 года

Документы-основания: Договор купли-продажи земельных долей от 07.09.2012г. №032

Договор купли-продажи земельных долей от 22.08.2012г. №015

Субъект (субъекты) права: Владелец инвестиционных паев

- Закрытый паевой инвестиционный фонд "Фонд Капитальные вложения", данные о котором устанавливаются на основании данных Единого государственного реестра инвестиционных паев и реестра владельцев инвестиционных паев и счетов паев владельцев инвестиционных паев

Вид права: Община долевой собственности


Объект права: Земельный участок для сельскохозяйственного назначения, категория земель: земля сельскохозяйственного назначения, общая площадь: 97612 кв. м, адрес (местонахождение) объекта: Участок находится примерно в 6,1 км по направлению на север от ориентира с. Малая Серафим, расположенного за пределами участка, адрес ориентира: д. Малосердобинский

Кадастровый (для условный) номер: 58:17:0150301:55

Существующие ограничения (обременения) права: доверительное управление и чем в Едином государственном реестре прав на недвижимое имущество и сделок с ним "27" сентября 2012 года, кадастровый номер регистрации № 58-58-12/028/2012-329

Регистратор

Кассир



(подпись)

58 АБ № 296560



СОЖАТИЕ АКТОВО
О ГОСУДАРСТВЕННОЙ РЕГИСТРАЦИИ ПРАВА

Управление Федеральной службы государственной регистрации,
кадастра и картографии по Пензенской области

Дата выдачи: 27 сентября 2012 года

Документы-основания: Договор купли-продажи земельных долей № 07.09.2012г. №012

• Договор купли-продажи земельных долей от 22.08.2012г. №015

Субъект (субъекты) права: Выделены инвестиционных паяв

- Закрытый реинвентаризационный фонд "Фонд Капитальные вложения", данные о которых устанавливаются при основании данных лицевых счетов владельцев инвестиционных паяв в реестре владельцев инвестиционных паяв и счетов деловладельцев инвестиционных паяв

Вид права: Общая долевая собственность

Объект права: Земельный участок для сельскохозяйственного производства, категория земель: земли сельскохозяйственного назначения, общая площадь: 0,9012 кв. м, адрес (местонахождение) объекта: Участок находится примерно в 1,7 км на запаждении из села: восток от ориентира п. Маша Сердоба, расположенного за красной уличка, адрес ориентира: р.п. Мелексердовский

Кадастровый (или условный) номер: 58-17-0150301-56

Совместное обращение (обременение) права: доверенное управление о чем в Едином государственном реестре прав на недвижимое имущество и сделок с ним от 27 сентября 2012 года сведения записаны регистрацией № 58-38-12/028/2012-559


Регистратор

Киевский С.А.



(подпись)

58 АБ У 296559



СВИДЕТЕЛЬСТВО

О ГОСУДАРСТВЕННОМ СУБЪЕКТЕ ПРАВА

Управление Федеральной службы государственной регистрации, кадастра и картографии по Пензенской области

Дата выдачи: "27" сентября 2012 года

Документы-основания: Договор купли-продажи земельных долей от 07.09.2012г. №032

• Договор купли-продажи земельных долей от 22.08.2012г. №015

Субъект (субъекты) права: Владелец инвестиционных паев
- Закрытый реестр паевый инвестиционный фонд "Фонд «Камчатские инвестиции»", лимиты в котором устанавливаются на основании данных лицевых счетов владельцев инвестиционных паев в реестре владельцев инвестиционных паев и счетов депо владельцев инвестиционных паев.

Вид права: Обная долевая собственность.


Объект права: Земельный участок для сельскохозяйственного производства, категория земель: земли сельскохозяйственного назначения; общая площадь: 34474 кв. м, адрес (местонахождение) объекта: Участок находится примерно в 3,2 км по направлению на север от здания ориентира с. Миши Сергаба, расположенного за пределами участка, адрес ориентира: р-н Максудовский.

Кадастровый (или условный) номер: 58:17:0150301:75

Существующие ограничения (обременения) права: дилерское управление о чем в Едином государственном реестре прав на недвижимое имущество и сделок с ним "27" сентября 2012 года сделана запись регистрации № 58:38-13/026/2012-549

Регистратор

Копия от 21.09.12



(подпись)

58 АБ № 296558



ОБЯЗАТЕЛЬСТВО

О государственной регистрации права

Управление Федеральной службы государственной регистрации, кадастра и картографии по Пензенской области

Дата выдачи: "27" сентября 2012 года

Документы-основания: Договор купли-продажи земельных долей от 07.09.2012г. №032

Документы-основания: Договор купли-продажи земельных долей от 22.08.2012г. №015

Субъект (субъекты) права: Владелец инвестиционных паев
 - закрытый паевой инвестиционный фонд "Фонд Капитальные вложения", данные о котором устанавливаются на основании данных лицевых счетов владельцев инвестиционных паев в реестре владельцев инвестиционных паев и счетов депо владельцев инвестиционных паев

Вид права: Обная долевая собственность

Объект права: Земельный участок для сельскохозяйственного производства, категория земель - земли сельскохозяйственного назначения, общая площадь 2400 кв. м, адрес (местонахождение) объекта: Участок находится примерно в 2,2 км на запад-запад от север от ориентира с. Малая Сердоба, расположенного за пределами участка, адрес ориентира: р.п. Малосердобинский

Квартальный (или условный) номер: 58:17:01:00301:74

Существующие ограничения (обременения) права: доверительное управление
 о чем в Едином государственном реестре прав на недвижимое имущество и сделок с ним "27" сентября 2012 года сделана запись регистрации № 58-58-12/028/2012-248

Регистратор



(подпись)

58 АБ № 296557



СВЕДЕНИЯ

О ГОСУДАРСТВЕННОЙ РЕГИСТРАЦИИ ПРАВ

Управление Федеральной службы государственной регистрации, кадастра и картографии по Пензенской области

Дата выдачи: "27" сентября 2012 года

Документы-основания: Договор купли-продажи земельных долей от 07.09.2012г. №012

• Договор купли-продажи земельных долей от 22.06.2012г. №015

Субъект (субъекты) права: Владельцы инвестиционных паев
Закранный паевой инвестиционный фонд "Фонд-Классические инвестиции", данные о которых устно сообщаются на основании данных лицевых счетов владельцев инвестиционных паев в реестре владельцев инвестиционных паев и счетов денежной владельцев инвестиционных паев.

Вид права: Общая долевая собственность

Объект права: Земельный участок для сельскохозяйственного производства, категория земель: земли сельскохозяйственного назначения, общая площадь 4090 кв. м, адрес (местонахождение) объекта: Участок находится примерно в 3 км по направлению на север от ориентира с: Милая Сердоба, расположенного на parcelном участке, адрес ориентира: р-н Малодербитовский

Кадастровый (или условный) номер: 58-17-0150301-73

Существующие ограничения (обременения) права: доверительное управление в чем в Едином государственном реестре прав на недвижимое имущество и сделок с ним "27" сентября 2012 года сделка запись регистрации № 58-58-12/028/2012-547

Регистратор

Казанкина С.А.

(подпись)



58 АЕ № 296556



СВЯТАТЕЛЬСТВО
О ГОСУДАРСТВЕННОЙ РЕГИСТРАЦИИ ПРАВА

Управление Федеральной службы государственной регистрации,
кадастра и картографии по Ивановской области

Дата выдачи: "27" сентября 2012 года

Документы-основания: • Договор купли-продажи земельных долей от 07.09.2012г. №033

• Договор купли-продажи земельных долей от 22.09.2012г. №015

Субъект (субъекты) права: Владелец инвестиционных паев
Закрытый паевой инвестиционный фонд "Фонд-Кэпитал Инвестментс", данные о котором указаны в Едином государственном реестре прав на недвижимое имущество и сделок с ним и реестре владельцев инвестиционных паев и счетов доле владельцев инвестиционных паев

Вид права: Община долевой собственности

Объект права: Земельный участок для сельскохозяйственного производства, категория земель: земли сельскохозяйственного назначения, общая площадь 13526 кв. м и адрес (местонахождение) объекта: Участок находится примерно в 1,5 км по направлению на север от ориентира с. Мички Серлово, расположенного в пределах участка, адрес ориентира: рп. Манжаровский

Кадастровый (или условный) номер: 58:17:0130301.73


Существующие ограничения (обременения) права: доверительное управление о чем в Едином государственном реестре прав на недвижимое имущество и сделок с ним "27" сентября 2012 года сделана запись регистрации № 58-58-12/028/2012-546

Регистратор



(подпись)

58 АБ № 206566



СНИМАТЕЛЬСТВО И ГОСУДАРСТВЕННОЙ РЕГИСТРАЦИИ ПРАВ

Управление Федеральной службы государственной регистрации,
кадастра и картографии по Пензенской области

Дата выдачи: "27" сентября 2012 года

Документы-основания: Договор купли-продажи земельных долей от 07.09.2012г. №032

Договор купли-продажи земельных долей от 22.09.2012г. №015

Субъект (субъекты) права: Владелец инвестиционных паев

- Зарегистрированный участник инвестиционной фонда "Фонд «Капитальные вложения»", данные о котором установлены на основании данных лицевых счетов владельцев инвестиционных паев в реестре владельцев инвестиционных паев и счетов депозитов владельцев инвестиционных паев

Вид права: Общая долевая собственность

Объект права: Земельный участок для сельскохозяйственного производства, категория земель: земли сельскохозяйственного назначения, общая площадь 90,990 кв. м, адрес (местонахождение) объекта: Участок находится примерно в 1,5 км по направлению на север от ориентира: Места Сердоба, расположенного за пределами участка, адрес ориентира: рп Мамварабинский

Кадастровый (или условный) номер: 58:17:0150301:71

Существующие ограничения (обременения) права: не зарегистрированы


о чем в Едином государственном реестре недвижимости и сделок с ним "27" сентября 2012 года сделана запись регистрации № 58:17:028/2012-043

Регистратор



(подпись)

58 АБ № 296556



СОМНАТЕЛЬНОСТЬ

О ГОСУДАРСТВЕННОМ РЕГИСТРЕ НЕДВИЖИМОСТИ

Управление Федеральной службы государственной регистрации, кадастра и картографии по Пензенской области

Дата выдачи: 27 сентября 2012 года
Документы-основания: Договор купли-продажи земельных долей от 07.09.2012г. №012.
Договор купли-продажи земельных долей от 12.08.2012г. №014.
Субъект (субъекты) права: Владелец инвестиционных паев
Закртыый реальный паевой инвестиционный фонд "Фонд-Капитальные вложения", лимиты о которых устанавливаются на основании данных лимитов эмитента владельцев инвестиционных паев в реестре владельцев инвестиционных паев и систем депо владельцев инвестиционных паев.
Вид права: Общая долевая собственность.
Объект права: Земельный участок для сельскохозяйственного производства, категория земель: земли сельскохозяйственного назначения, общая площадь: 293089 кв. м, адрес (местонахождение) объекта: Участок находится примерно в 2,1 км по прямой от центра от ориентира с.Машия Сердобы, расположенного на территории участка, адрес ориентира: р.п.Майахскодубовский.
Кадастровый (или условный) номер: 58.17.0148701.70.
Существующие ограничения (обременения) права: ипотека в пользу ООО "Урваксон", о чем в Едином государственном реестре прав на недвижимое имущество и сделок с ним, 27 сентября 2012 года сделана запись регистрации № 58-58-12/028/2012-844.

Регистратор

Кашпирова Н.



(подпись)

58 АЕ № 296553



СОМАНТАЛЬСТВО
ГОСУДАРСТВЕННОЙ РЕГИСТРАЦИИ ПРАВ

Управление Федеральной службы государственной регистрации,
 кадастра и картографии по Пензенской области

Дата выдачи: 27 сентября 2012 года

Документы-основания: Договор купли-продажи земельных долей от 07.09.2012г. №032
 Договор купли-продажи земельных долей от 22.04.2012г. №015

Субъект (субъекты) права: Владелец инвестиционных паев
 - Закрытый паевой инвестиционный фонд "Фонд «Капитал-инв. вложение»" долями о
 которых устанавливаются от имени владельца данных паевых счетов владельцем инвестиционных
 паев в реестре владельцев инвестиционных паев и счетов дене владельца инвестиционных
 паев.

Вид права: Община долевой собственности

Объект права: Земельный участок для сельскохозяйственного производства, категория
 земель: земли сельскохозяйственного назначения, общая площадь 84905 кв. м, адрес
 (местонахождение) объекта: Участок находится примерно в 3 км по направлению на север
 от с/пункта с Малая Сердоба, расположенного за пределами участка, адрес ориентира:
 р-н Малосердобинский

Кадастровый (или условный) номер: 58-17-0150301-69

Существующие ограничения (обременения) права: доверительное управление
 о чем в Едином государственном реестре прав на недвижимое имущество и сделок с ним 27
 сентября 2012 года сделана запись регистрации № 58-58-12/028/2012-543


Регистратор

Каданов С. А.



(подпись)

58 АБ № 286552



**ФЕДЕРАЛЬНОЕ АГЕНТСТВО
ПО ТЕХНИЧЕСКОМУ РЕГУЛИРОВАНИЮ И МЕТРОЛОГИИ**

Управление Федеральной службы государственной регистрации,
кадастра и картографии по Пензенской области

Дата выдачи: 27 сентября 2012 года

Документы-основания: Договор купли-продажи земельных долей от 07.09.2012г. №012

Документы-основания: Договор купли-продажи земельных долей от 22.08.2012г. №015

Субъект (субъекты) права: Владелец инвестиционных паев
Закранный паевой инвестиционный фонд "Фонд-Капитальные вложения", данные о котором устанавливаются на основании данных паевых счетов владельцев инвестиционных паев в реестре владельцев инвестиционных паев и счетов депо владельцев инвестиционных паев

Вид права: Община земельных дольщиков

Объект права: Земельный участок для сельскохозяйственного производства, категория земель: земли сельскохозяйственного назначения, общая площадь: 41460 кв. м, адрес (местонахождение) объекта: Участок находится примерно в 7,1 км по направлению на север-запад от центра с. Мухоморское, расположенного на территории участка, адрес территории: рп. Малосельский.

Кадастровый (или условный) номер: 58:17:0150301-68

Существование ограничений (обременения) права: доверительное управление объектом в Едином государственном реестре прав на недвижимое имущество и сделок с ним от 27 сентября 2012 года с кадастровым номером регистрации № 58-38-12/023/2012-542

Регистратор

Климова С. А.



М.П.

(подпись)

58 АБ № 296551



СВИДЕТЕЛЬСТВО О ГОСУДАРСТВЕННОЙ РЕГИСТРАЦИИ ПРАВА

Управления Федеральной службы государственной регистрации,
кадастра и картографии по Пензенской области

Дата выдачи: 27 сентября 2012 года

Документы-основания: Договор купли-продажи земельных долей от 07.09.2012. №012

Документ купли-продажи земельных долей от 22.09.2012. №013

Субъект (субъекты) права: Владения инвестиционных паев
- Закрытый републичный паевой инвестиционный фонд "Финанс-Капитальные вложения", долины в котором удостоверяются на основании данных данных счетов владельцев инвестиционных паев и реестра владельцев инвестиционных паев и счетов денег владельцев инвестиционных паев

Вид права: Общая долевая собственность

Объект права: Земельный участок для сельскохозяйственного назначения, категория земель: земли сельскохозяйственного назначения, общая площадь: 190257 кв. м, адрес (местонахождение) объекта: Участок находится примерно в 5,3 км по направлению на север-запад от ориентира с. Малин Сердоба, расположенного за пределами участка, адрес ориентира: р-н Малосердобинский

Кадастровый (или условный) номер: 58-17-0150301-07

Существующие ограничения (обременения) права: доверительное управление
с чем в Едином государственном реестре права на недвижимое имущество и сделок с ним 27 сентября 2012 года сделана запись регистрации № 58-58-17-028/2012-541


Регистратор

Качаева С. А.



(подпись)

58 АБ № 296650



**СВИДЕТЕЛЬСТВО
О ГОСУДАРСТВЕННОЙ РЕГИСТРАЦИИ ПРАВА**

Управление Федеральной службы государственной регистрации,
кадастра и картографии по Республике Башкортостан

Дата выдачи: "27" сентября 2012 года

Документы-основания: Договор купли-продажи земельных долей от 22.08.2012г. №015
 • Договор купли-продажи земельных долей от 07.09.2012г. №032

Субъект (субъекты) права: Владимир Иванович Ишев
 - Закрытый реестровый паевой инвестиционный фонд "Фонд Башкирские инвестиции", данные о которых устанавливаются на основании данных лицевых счетов владельцев инвестиционных паев в реестре владельцев инвестиционных паев и счетов для владельцев инвестиционных паев.

Вид права: Община долевая собственность.

Объект права: Земельный участок для сельскохозяйственного производства, категория земель: земли сельскохозяйственного назначения, общая площадь: 27348 кв. м, адрес (хозяйственный) объекта: Участок находится примерно в 4,4 км по направлению на север-запад от ориентира с Малай Сардоба, расположенного за пределами участка, адрес ориентира: р-н Малоярдыбиновский.

Кадастровый (или условный) номер: 58-17-0150301-66

Существующие ограничения (обременения) права: доверительное управление о чем в Едином государственном реестре прав на недвижимое имущество и сделок с ним "27" сентября 2012 года сделана запись регистрации № 58-58-12/028/2012-549

Регистратор



Кочевая О.А.

М.П.

(подпись)

58 АБ № 296549



СВЕДЕНИЯ О ГОСУДАРСТВЕННОЙ РЕГИСТРАЦИИ ПРАВА

Управление Федеральной службы государственной регистрации,
кадастра и картографии по Пензенской области

Дата выдачи: 27 сентября 2012 года

Документы-основания: Договор купли-продажи земельных долей от 07.09.2012. №632

Документ-основание: Договор купли-продажи земельных долей от 22.08.2012. №618

Субъект (субъекты) права: Владелец инвестиционных паев
- Закрытый реальный паевой инвестиционный фонд "Фонд Капитальные вложения", данные о котором устанавливаются на основании данных сведений, содержащих инвестиционных паев и реестре владельцев инвестиционных паев и счетов депо владельцев инвестиционных паев

Вид права: Общая долевая собственность

Объект права: Земельный участок для сельскохозяйственного производства категория земель: земля сельскохозяйственного назначения, общая площадь: 119753 кв. м адрес (местонахождение) объекта: Участок находится примерно в 3,7 км по направлению на север-северо-запад от ориентира с Малай Сердоба, расположенного за пределами участка, адрес ориентира: рп Малосердобинский

Кадастровый (или условный) номер: 58:17:0150301.63

Существующие ограничения (обременения) права: доверительное управление о чем в Едином государственном реестре прав на недвижимое имущество и сделок с ним 27 сентября 2012 года сделана запись, регистрация № 58-58-12/028/2012-539

Регистратор

Козырева С.А.



(подпись)

58 АБ К 296548



СВЯТАТЪАЪСЪТЪ

УПРАВЛЕНИЕ ФЕДЕРАЛЬНОЙ СЛУЖБЫ ГОСУДАРСТВЕННОЙ РЕГИСТРАЦИИ, КАДАСТРА И КАРТОГРАФИИ ПО НИКОЛАЕВСКОЙ ОБЛАСТИ

Управление Федеральной службы государственной регистрации, кадастра и картографии по Николаевской области

Дата выдачи: 27 сентября 2012 года

Документы-основания: Договор купли-продажи земельных долей от 07.09.2012г. №052

Документ купли-продажи земельных долей от 22.08.2012г. №015

Субъект (субъекты) права: Владелец инвестиционных прав

- Закрытый реальный паевой инвестиционный фонд "Фонд-Капитальные вложения", данные о котором устанавливаются на основании данных лицевых счетов владельцев инвестиционных прав в реестре владельцев инвестиционных прав и счетов деку владельцев инвестиционных прав

Вид права: Обычный долевой владение

Объект права: Земельный участок для сельскохозяйственного назначения, категория земель: земли сельскохозяйственного назначения, общая площадь: 30175 кв. м, адрес (местонахождение) объекта: Участок находится примерно в 5,8 км по направлению на север-запад от ориентира с Мана Сербоба, расположенного на parcelном участке, адрес ориентира: р.н Миловадобинский

Кадастровый (или условный) номер: 58.17.0150301.61

Существующие ограничения (обременения) права: доверительное управление о чем в Едином государственном реестре прав на недвижимое имущество и сделок с ним от 27 сентября 2012 года сделана запись регистрации № 58-58-1/2012-538

Регистратор



(Подпись)

58 АЕ № 296547



СОСТАВЛЯЮЩЕЕ О ГОСУДАРСТВЕННОМ РЕГИСТРАЦИИ ПРАВ

Управление Федеральной службы государственной регистрации,
кадастра и картографии по Пензенской области

Дата выдачи: "27" сентября 2012 года

Документы-основания: Договор купли-продажи земельных долей от 07.09.2012г. №0312

Договор купли-продажи земельных долей от 22.08.2012г. №015

Субъект (субъекты) права: Владелец инвестиционных паев
Закреплен рентабель паевой инвестиционный фонд "Вендас-Капитальные инвестиции", данные о котором устанавливаются на основании данных лицевых счетов владельцев инвестиционных паев в реестре владельцев инвестиционных паев и счетов депозитария владельцев инвестиционных паев.

Вид права: Обязанность обеспечения


Объект права: Земельный участок для сельскохозяйственного производства, категория земель: земля сельскохозяйственного назначения, обная площадь: 27331 кв. м, адрес (местонахождение) объекта: Участок находится примерно в 6,2 км по направлению на север от ориентира с. Малая Сердоба, расположенного за пределами участка, адрес ориентира: р. Малосердобинский

Кадастровый (или условный) номер: 58-17-0150301/63

Существующие ограничения (обременения) права: доверительное управление, о чем в Едином государственном реестре прав на недвижимое имущество и сделок с ним "27" сентября 2012 года выдана выписка № 58-58-17/02/2012-537

Регистратор

Каталог 6/2/8



(Подпись)

58 АБ № 296506



СВЯТАНТА А. С. СЫВО

О ТОВАРНОМ ЗАКЛЮЧЕНИИ РЕГИСТРАЦИИ ПРАВА

Управление Федеральной службы государственной регистрации, кадастра и картографии по Пензенской области

Дата выдачи: "27" сентября 2012 года

Документы-основания: Договор купли-продажи земельных долей от 07.09.2012г. №012

• Договор купли-продажи земельных долей от 22.08.2012г. №015

Субъект (субъекты) права: Владелец инвестиционных паев
Закрытый региональный паевой инвестиционный фонд "Фонд-Капитальные инвестиции", данные о котором устанавливаются на основании данных лицевых счетов владельцев инвестиционных паев в реестре владельцев инвестиционных паев и счетов detto владельцев инвестиционных паев

Вид права: Обладание собственностью

Объект права: Земельный участок для сельскохозяйственного производства, категория земель: земля сельскохозяйственного назначения, общая площадь: 176216 кв. м, адрес (местонахождение) объекта: Участок находится примерно в 4,9 км по направлению на север-запад от ориентира п. Малая Сардоба, расположенного за предкавочный участок, адрес ориентира: рп. Малосардобинский

Кадастровый (или условный) номер: 58-17-0150301-62

Существующие ограничения (обременения) права: доверительное управление о чем в Едином государственном реестре прав на недвижимое имущество и сделок с ним "27" сентября 2012 года сделана запись регистрации № 58-58-12/028/2012-536

Регистратор




(подпись)

58-АБ № 296545



СЕРВИС ЦЕНТРА
ФЕДЕРАЛЬНОГО АГЕНТСТВА ПО НЕДВИЖИМОМУ ИМУЩЕСТВУ

Управление Федеральной службы государственной регистрации,
кадастра и картографии по Пензенской области

Дата выдачи: 27 сентября 2012 года

Документ-основание: Договор купли-продажи земельных долей от 07.09.2012г. №632

• Договор купли-продажи земельных долей от 22.08.2012г. №8012

Субъект (субъекты) права: Владелец инвестиционных прав
- Закрытый реальный плановый инвестиционный фонд "Фонд инвестиционных долевых долей", данные о котором осуществляются на основании данных Единого государственного реестра инвестиционных прав в Едином государственном реестре инвестиционных баз и счетов аккредитованных инвестиционных прав

Вид права: Общая долевая собственность

Объект права: Земельный участок для сельскохозяйственного производства, категория земель - земли сельскохозяйственного назначения, общая площадь 75274 кв. м, адрес (местоположение) объекта: Уваевский населенный пункт в 1,1 км по направлению на автозаправочную станцию с. Пичаика, расположенного на территории участка, кадастровый № 58-01-00301-41 Малосердобинский

Кадастровый (или условный) номер: 58-01-00301-41

Существующие ограничения (обременения) права: доверительное управление о чем в Едином государственном реестре прав на недвижимое имущество и сделок с ним от 27 сентября 2012 года сделана запись регистрации № 58-01-028.2012-317

Регистратор

Кладовщик



(подпись)

58-АБ-М-296530





СЕРТИФИКАТ

О ПРОВЕДЕНИИ ГОСУДАРСТВЕННОЙ РЕГИСТРАЦИИ ПРАВА

Управление Федеральной службы государственной регистрации,
кадастра и картографии по Нижегородской области

Дата выдачи: "27" сентября 2012 года

Документ(ы)-основание(я): Договор купли-продажи земельных долей № 07.09.2012. №037

- Договор купли-продажи земельных долей от 22.08.2012. №017

Субъект(субъекты) права: Владелец имущества (лицо)

- Законный респондент (лицо) в соответствии с Федеральным законом от 21.06.2002 № 52-ФЗ, в котором устанавливаются основания возникновения, систематизация и государственная регистрация в Едином государственном реестре недвижимости объектов недвижимости, а также основания возникновения прав в Едином государственном реестре недвижимости.

Вид права: Община (общество) собственников

Объект права: Земельный участок для сельскохозяйственного назначения, категория земель - земли населенных пунктов, кадастровый номер 58170450001/01 (местонахождение) субъекта. Участок находится примерно в 2,3 км. по широте от территории с. Липовка, расположенного за пределами участка, адрес ориентира: р.ч. Малосердобинский

Кадастровый (или условный) номер: 58170450001/01

Существующие и ранее существовавшие (обремененные) права: держательское управление о чем в Едином государственном реестре права на недвижимое имущество и сделок с ним "27" сентября 2012 года сведения внесены в Единый государственный реестр недвижимости № 58-58-1/023/2012-316

Регистратор

Казенкин



(подпись)

58-АБ № 296529



СВЯТАТЕЛЬСТВО

О ГОСУДАРСТВЕННОЙ РЕГИСТРАЦИИ ПРАВА

Управления Федеральной службы государственной регистрации,
кадастра и картографии по Пензенской области

Дата выдачи: "27" сентября 2012 года

Документы-основания: Договор купли-продажи земельного участка № 07-09/2012/ №012

• Договор купли-продажи земельного участка от 23.08.2012г. №012

Субъект (субъекты) права: Владение имуществом лица

• Закрытый реальный паевой инвестиционный фонд "Фонд Капитальные вложения". Земельный участок устанавливается на основании данных данных сведений кадастровых инвестиционных карт в реестре земельных инвестиционных карт и сведений об участниках инвестиционных карт.

Вид права: Собственность государственная


Объект права: Земельный участок для сельскохозяйственного назначения, категория земель: земли государственного назначения, кадастровый номер: 58/01/2012/012, вид разрешенного использования: участок находится в резерве для изъятия на государственные нужды в Пензенской области, размер земельного участка: 2,1 км. кв. на кадастровом участке, кадастровый номер: 58/01/2012/012, кадастровый номер: 58/01/2012/012

Кадастровый (или условный) номер: 58/01/2012/012

Существующие ограничения (обременения) права: Единое государственное управление о чем в Едином государственном реестре прав на недвижимое имущество и сделок с ним "27" сентября 2012 года выдана запись регистрации № 58-58/2012/012/2012

Регистратор

Качество



58-АБ-У-296528



СВЯТАУТАЛЬСТВО

ГОСУДАРСТВЕННОЙ РЕГИСТРАЦИИ НЕДВИЖИМОСТИ

Управление Федеральной службы государственной регистрации, кадастра и картографии по Пензенской области

Дата выдачи: 27^{го} сентября 2012 года

Документы-основания: • Договор купли-продажи земельных долей от 07.09.2012 №032

• Договор купли-продажи земельных долей от 22.08.2012 №011

Субъект (субъекты) права: Владения инвестиционных долей
Закрытый региональный инвестиционный фонд "Фонд-Капитальные вложения", данные о котором устанавливаются по информации о долях в книгах счетов владения инвестиционных долей в реестре владения инвестиционных долей и счетов владения инвестиционных долей

Вид права: Общая долевая собственность

Объект права: Земельный участок для сельскохозяйственного производства, категория земель: земли сельскохозяйственного назначения, общая площадь: 20017 кв. м, адрес (местонахождение) объекта: Участок находится ориентиром - 1,9 км по направлению на поселение от с/пункта с. Дубовка, расположенного на территории участка, в границах территории п.о. Малодербитовский

Кадастровый (или условный) номер: 58-17/0150101-3К

Существующие ограничения (обременения) права: Запись об ипотеке, зарегистрированной в Едином государственном реестре недвижимости на основании документа от 27^{го} сентября 2012 года с кадастровым номером 58-58-12-020/2012-514

Регистратор

Киселева С.А.



(подпись)

58 АБ № 296527





СВИДЕТЕЛЬСТВО О ГОСУДАРСТВЕННОЙ РЕГИСТРАЦИИ ПРАВА

Управления Федеральной службы государственной регистрации,
кадастра и картографии по Пензенской области

Дата выдачи: 27 сентября 2012 года

Документы-основания: Договор купли-продажи земельных долей от 09.09.2012 № 032

• Договор купли-продажи земельных долей от 09.09.2012 № 032

Субъект (субъекты) права: Владелец инвестиционных прав:

Закрытый паевой инвестиционный фонд "Финанс-Капитальные инвестиции", данные о котором устанавливаются на основании данных выданных сведений владельцы инвестиционных прав в реестре владельцев инвестиционных прав и сведения о владельцах инвестиционных прав

Вид права: Общая долевая собственность

Объект права: Земельный участок для сельскохозяйственного назначения, категория земель: земли населенных пунктов, вид назначения: объекты агроцели, 10881 кв. м, адрес: Пензенская область, Указовский район, с/поселок и т.д. и т.д. (наименование объекта указывается в соответствии с Единым государственным реестром недвижимости, адрес: ориентира - р.п. Максудовский

Кадастровый (или условный) номер: 58:17:0150301:47

Существующие ограничения (обременения) права: Обременение инвестиционными

правами в Едином государственном реестре недвижимости (наименование документа, дата его выдачи) от 27 сентября 2012 года сведения записи регистрации № 58:17:028:2012:013

Регистратор

Кадист



Исполнитель

58 АБ № 296526



СОЛНАТНЕ АЛГОТНО
ГОСУДАРСТВЕННОЙ РЕГИСТРАЦИИ ПРАВА

Управление Федеральной службы государственной регистрации,
кадастра и картографии по Пензенской области

Дата выдачи: 27 сентября 2012 года

Документы-основания: Договор купли-продажи земельных долей от 07.09.2012г. №632

• Договор купли-продажи земельных долей от 22.08.2012г. №615

Субъект (субъекты) права: Владетель инвестиционных долей

• Закрытый паевой инвестиционный фонд "Финанс-Капитальные вложения", данные о котором указаны в выписке из реестра данных инвесторов фонда и в выписке из реестра инвесторов фонда в реестре инвестиционных долей и счетов для владельцев инвестиционных долей

Вид права: Общая земельная собственность

Объект права: Земельный участок для сельскохозяйственного производства, категория земель: земли сельскохозяйственного назначения, общинный земельный участок площадью 42859 кв. м, адрес: Пензенская область, Указов район, территория с 37 кварталом, выделены на кадастровом учете в соответствии с Законом Пензенской области от 20.05.2007г. №10-З/ОЗ, адрес ориентира: р. Малый Ирдубинский

Кадастровый (или условный) номер: 58:17:0120301:56

Существующие ограничения (обременения) права: зарегистрированное в Едином государственном реестре прав на недвижимое имущество и сделок с ним от 27 сентября 2012 года ограничение права регистрации № 58-53-12/029/2012-512

Регистратор

Каленник А.



(подпись)

58 АЕ № 296525



ОБЪЯВЛЕНИЕ

О ГОСУДАРСТВЕННОЙ РЕГИСТРАЦИИ ПРАВА

Уполномоченная Федеральная служба государственной регистрации, кадастра и картографии по Пензенской области

Дата выдачи: "27" сентября 2012 года

Документы-основания: • Договор купли-продажи земельных долей от 07.09.2012г. №432

• Договор купли-продажи земельных долей от 22.08.2012г. №401

Субъект (субъекты) права: Владелец инвестиционных долей

Закрытый реестровый паспорт инвестиционный фонд "Фонд-Капитальные инвестиции", данные о котором устанавливаются на основании данных заверенных копий документов инвестиционных долей в реестре инвестиционных долей и счетов для владельцев инвестиционных долей

Вид права: Унитарная долевая собственность


Объект права: Земельный участок для размещения объектов недвижимости, категория земель: земля населенных пунктов, видная площадь: 81,76 кв. м, адрес (местонахождение) объекта: Участок находится примерно в 5,5 километрах от центра от центра с. Диньора, расположенный по адресу: с. Диньора, д.пр. 19/11/12, р-н Малоярославский

Кадастровый (или условный) номер: 58:01/0301/25

Существующие ограничения (обременения) права: доверительное управление с ином. в Едином государственном реестре недвижимости на основании постановления от 09.09.2012г. №12/09.2012.011

Регистратор

Климова С.



Инициалы

58 АБ № 296524



СВЯТАТНА СЪЩО
ФЕДЕРАЦИЯТА НА РЕГИСТРАТОРИТЕ

Управление на Федералната служба за регистрация,
кадастра и картография на Пензенска област

Дати издаване: 27 септември 2012 г.

Документи основание: Договор за куп-продажба № 012/2012-0452

- Договор за куп-продажба № 012/2012-0452

Субект (субекти) право: Владение недвижимост
Закриван рентаен публичен инвестиционен фонд "Финанс-Капитални инвестиции" за членове и акционери, установяващи се на открити банкови сметки, плащане инвестиционни такси и разходи за инвестиционни такси и други данни, плащане инвестиционни такси

Вид права: Обща наследственост


Обект право: Земелен участък за селскостопанско производство, категория община, площ селскостопанско предназначение община 1876 кв. м. адрес (местоположение) община. Участък е разположен в границите на 1,1 кв. м. площ община от територията на община, разположена за продажба участък, адрес адресира р-н Малосердобински

Кадастров (или условен) номер: 58-17-01501-34

Съществуващи обременения (обременения) права: Завремено управление от името на Федералната служба за регистрация на недвижимостта и следователно 27 септември 2012 г. следва номер регистрационен № 58-58-17-028/2012-540

Регистратор

Клиент



58 А6 № 296523



СИМВОЛЫ СТО

О ПУБЛИКАЦИИ РЕЗУЛЬТАТОВ АУКЦИОНА

Управление Федеральной службы государственной регистрации, кадастра и картографии по Пензенской области

Дата аукциона: 27 сентября 2012 года

Документы-основания: Договор купли-продажи земельных участков от 02.09.2012 № 432

• Договор купли-продажи земельных участков от 22.08.2012 № 015

Субъект (субъекты) права: Владелец имущества/лиц, оно

• закрытый действующий паевой инвестиционный фонд "Фонд капитальные вложения", данные о котором установлены в соответствии с данными реестра сведений о лицах, имеющих право в реестре сведений об инвестиционных паевых фондах, в том числе о лицах, имеющих право

Вид права: Удочеренная собственность


Объект права: Земельный участок для сельскохозяйственного назначения, категория земель: земли сельскохозяйственного назначения, общей площадью 189569 кв. м, адрес (местонахождение) объекта: Участок находится примерно в 5,5 км по прямой линии на юго-запад от д. Архиповка, р. Архиповского в пределах участка, адрес ориентира: р. Милосербовский

Кадастровый (или условный) номер: 58:17:0150301-33


Существующие ограничения (обременения) права: Личного/личное уведомление о том в Едином государственном реестре прав на недвижимое имущество и сделок с ним от 27 сентября 2012 года серия записи регистрации № 58:18-17/028/2012-5/019

Регистратор

Каталог



58 АБ № 296622



ФЕДЕРАЛЬНОЕ АГЕНТСТВО ТЕХНИЧЕСКОГО РЕГЛАМЕНТИРОВАНИЯ И МЕТРОЛОГИИ

ФЕДЕРАЛЬНОЕ АГЕНТСТВО ТЕХНИЧЕСКОГО РЕГЛАМЕНТИРОВАНИЯ И МЕТРОЛОГИИ

Управление Федеральной службы государственной регистрации,
кадастра и картографии по Пензенской области

Дата выдачи: 27 сентября 2012 года

Документы-основания: • Договор купли-продажи земельных долей от 07.07.2012 г. №022

• Договор купли-продажи земельных долей от 22.08.2012 г. №018

Субъект (субъекты) права: Владелец инвестиционных долей - Закрытый региональный паевой инвестиционный фонд "Фонд Капиталные инвестиции" (далее - фонд), который устанавливается на основании закона, в котором случае является инвестиционным паевым в реестре владельцев инвестиционных паев в соответствии с Законом Российской Федерации

Вид права: Общедолевая собственность

Объект права: Земельный участок для сельскохозяйственного производства, категория земель - земли сельскохозяйственного назначения, общая площадь 10 730 кв. м, адрес (с/поселенческое) участка - Ульяновская область, Ульяновский район, пос. Черный, уч. 10730/001-001/001, кадастровый номер участка - 58-17-0060001-02

Кадастровый (или условный) номер: 58-17-0060001-02

Существующее юридическое (обременение) право: В государственном управлении с/указ в Едином государственном реестре недвижимости информация в соответствии с п. 1 ст. 201.2 Федерального закона о регистрации № 58-ФЗ от 06.05.2012 г.

Регистратор

Кадист



(подпись)

58 АБ № 296521



ОБНАТЕНАТЬСЯ

О ПРОВЕДЕНИИ ГОСУДАРСТВЕННОЙ РЕГИСТРАЦИИ ПРАВА

Управления Федеральной службы государственной регистрации,
кадастра и картографии по Пензенской области

Дата выдачи: 27 сентября 2012 года.

Документы-основания: Договор купли-продажи земельных долей от 09.09.2012 № 8401

Договор купли-продажи земельных долей от 22.08.2012 № 8414

Субъект (субъекты) права: Владелец инвестиционных паев
Закрытый републичный паевой инвестиционный фонд "Фонд-Капитальные инвестиции", паи в котором устанавливаются на основании данных личных фактов владельцев инвестиционных паев в реестре владельцев инвестиционных паев и сведений о паевых инвестиционных фондах.

Вид права: Совная долевая собственность.

Объект права: Земельный участок для сельскохозяйственного производства, категория земель: земли сельскохозяйственного назначения, общая площадь: 12,53 кв. м, адрес: Смоленская область, Смоленский район, с/пос. д.п. "Александровское", кадастровый номер участка: 58-58-12-028-2012-507.

Кадастровый (или условный) номер: 58-58-12-028-2012-507


Существующие ограничения (обременения) права: нотариальное удостоверение, о чем в Едином государственном реестре права на недвижимое имущество и сделок с ним от 27 сентября 2012 года сделана запись регистрации № 58-58-12-028-2012-507.

Регистратор



(подпись)

58 АБ У 296520



СЪМНАТЕЛЪСТВО

О КОМУДАРИТЕНСКИЕ И ИНВЕСТИЦИОННЫЕ ПРАВА

Управление Федеральной службы государственной регистрации,
кадастров и картографии по Республике Татарстан

Дата выданы: 27 сентября 2012 года

Документы-основания: Договор купли-продажи земельных долей от 07.09.2012г. №057

• Договор купли-продажи земельных долей от 23.09.2012г. №011

Субъект (субъекты) права: Владелец инвестиционных прав

Закрытый паевой инвестиционный фонд "Фонд Капитальные инвестиции", данные с которых используются для ведения данных лицевых счетов владельцев инвестиционных прав в реестре владельцев инвестиционных прав и счетов демо-владельцев инвестиционных прав

Вид права: Обшир долевой собственности


Объект права: Земельный участок для сельскохозяйственного производства, категория земель: земля сельскохозяйственного назначения, кадастровый номер: 904118 км. кв. адрес (местонахождение) объекта: Участок находится примерно в 2,1 км по прямой линии на северо-запад от деревни с. М.Т.тау Сервия, расположенной на территории участка, ранее принадлежавшей М.А.Хасенова.

Кадастровый (или условный) номер: 58:17:01:020:131

Существовавшие ранее ограничения права: Лицевой счет управления о чем в Едином государственном реестре прав на недвижимое имущество и сделок с ним от 27 сентября 2012 года сделан запись регистрации № 58:17:028/2012-386

Регистратор

Кадастровый А



(подпись)

58 АБ № 206519

РОССИЙСКАЯ ФЕДЕРАЦИЯ
МИНИСТЕРСТВО ЭКОНОМИЧЕСКИХ СВОБОД
И ЗАЩИТЫ ПОТРЕБИТЕЛЯ

**ФЕДЕРАЛЬНОЕ АГЕНТСТВО
ПО ПРАВООХРАНИТЕЛЬНОЙ РЕГИСТРАЦИИ
ИММУНИТЕТА И КАРТОГРАФИИ**

Управление Федеральной службы государственной регистрации,
кадастра и картографии по Пензенской области

Дата выдачи: 27 сентября 2012 года

Документы-основания: Договор купли-продажи земельных долей от 07.09.2012г. №012

• Договор купли-продажи земельных долей от 22.08.2012г. №015

Субъект (субъекты) права: Владелец инвестиционных паев - закрытый паевой паевой инвестиционный фонд "Фонд-Капитальные вложения", данные и который устанавливаются на основании данных лицевых счетов владельцев инвестиционных паев в реестре владельцев инвестиционных паев и сведений лица владельца инвестиционных паев

Вид права: Общая долевая собственность

Объект права: Земельный участок для сельскохозяйственного производства, категория земель - земли сельскохозяйственного назначения, общая площадь 9000 кв. м, адрес (местонахождение) объекта: Участок находится примерно в 4,1 км по направлению на север от ориентира с. Малая Сердоба, расположенного за пределами участка, через ориентир: р.п. Малосердобинский

Кадастровый (или условный) номер: 58-17-0150301-61

Существенные ограничения (обременения) права: доверительное управление о чем в Едином государственном реестре прав на недвижимое имущество и сделок с ним от 27 сентября 2012 года сделана запись регистрации № 58-58-12/028/2012-835


Регистратор

Казанкина А.



(подпись)

58 АБ № 296544



СВИДЕТЕЛЬСТВО

О ГОСУДАРСТВЕННОЙ РЕГИСТРАЦИИ ПРАВА

Управления Федеральной службы государственной регистрации,
кадастра и картографии по Пензенской области

Дата выдачи: 27 сентября 2012 года

Документы-основания: Договор купли-продажи земельных долей от 07.08.2012г. №632

Договор купли-продажи земельных долей от 22.08.2012г. №615

Субъект (субъекты) права: Владелец инвестиционных паев
Закранный паевой инвестиционный фонд "Финанс-Капитал-Новые инвестиции", данные о котором устанавливаются на основании данных лицевых счетов владельцев инвестиционных паев в реестре владельцев инвестиционных паев и в учете депо облигаций инвестиционных паев

Вид права: Общая долевая собственность

Объект права: Земельный участок для сельскохозяйственного производства, категория земель: земля сельскохозяйственного назначения, общая площадь: 1600 кв. м адрес (местонахождение) объекта: Участок находится примерно в 3,6 км по прямой линии от центра с. Малая Сердоба, расположенного за пределами участка, адрес ориентира: р.п. Малосердобинский

Кадастровый (или условный) номер: 58-17-0150301-60

Существующие ограничения (обременения) права: доверительное управление о чем в Едином государственном реестре прав на недвижимое имущество и сделок с ним от 27 сентября 2012 года сделана запись регистрации № 58-58-1/028/2012-534

Регистратор

Казанцева А.

(подпись)



58-АБ № 296543



СЕРБИЯ

О ПУБЛИЧНОЙ ПРОДАЖЕ НЕДВИЖИМОСТИ

Управление Федеральной службы государственной регистрации,
кадастра и картографии по Нижегородской области

Дата выдачи: 27 сентября 2012 года

Документы-основания: Договор купли-продажи земельных долей от 07.09.2012г. №032

• Договор купли-продажи земельных долей от 22.08.2012г. №014

Субъект (субъекты) права: Владелец инвестиционных паев

• Закрытый паевой инвестиционный фонд "Фонд-Капитальные вложения", паевые в котором устанавливаются на основании данных банковских счетов владельцев инвестиционных паев в реестре владельцев инвестиционных паев и счетов депо владельцев инвестиционных паев

Вид права: Общая долевая собственность

Объект права: Земельный участок для сельскохозяйственного назначения, категория земель: земля сельскохозяйственного назначения, общая площадь: 27071 кв. м, адрес (местонахождение) объекта: Участок находится примерно в 4 км по направлению на север от ориентира с/пос. Сербица, расположенного за пределами участка, адрес ориентира: р-н Малосербицкий

Кадастровый (или условный) номер: 58:17:0150301:59

Существующие и планируемые (обременения) права: доверительное управление

о чем в Едином государственном реестре прав на недвижимое имущество и сделок с ним от 27 сентября 2012 года сделана запись регистрации № 58:58:120282012:533

Регистратор

Касьянов С.А.



(подпись)

58 АБ № 296542

СВЕДЕ́НИЯ О ПРАВЕ СОБЛЕТВА́ЮЩЕГО
О ГОСУДАРСТВЕННОЙ РЕГИСТРАЦИИ ПРАВА

Управление Федеральной службы государственной регистрации,
кадастра и картографии по Пензенской области

Дата выдачи: 27 сентября 2012 года

Документы-основания: Договор купли-продажи земельных долей от 07.09.2012г. №632

Документ-основания: Договор купли-продажи земельных долей от 22.09.2012г. №014

Субъект (субъекты) права: Владелец инвестиционных долей
Закрытый розничный паевой инвестиционный фонд "Фонд Капитальные вложения", данные о котором устанавливаются на основании данных лицевых счетов владельцев инвестиционных долей и реестра владельцев инвестиционных долей и сведений, заносяемых в реестр инвестиционных долей

Вид права: Общая долевая собственность

Объект права: Земельный участок для сельскохозяйственного производства, категория земель: земли сельскохозяйственного назначения, общая площадь 128386 кв. м, адрес (местонахождение) объекта: Участок находится примерно в 5,5 км по направлению на север от ориентира с/пос. Сердцево, расположенного за пределами участка, адрес ориентира: р.п. Малосердобинский

Кадастровый (или учётный) номер: 58:17:0150301:58

Существующие ограничения (обременения) права: доверительное управление о чем в Едином государственном реестре прав на недвижимое имущество и сделок с ним от 27 сентября 2012 года сведения записаны регистрацией № 58:08:13/023/2012:542

Регистратор:

Козырева А.

м.п.

(подпись)

58 АБ № 296541



СВИДЕТЕЛЬСТВО О ГОСУДАРСТВЕННОЙ РЕГИСТРАЦИИ ПРАВА

Управление Федеральной службы государственной регистрации,
кадастра и картографии по Пензенской области

Дата выдачи: 27 сентября 2012 года

Документы-основания: Договор купли-продажи земельных долей от 07.09.2012г. №032

Документы-основания: Договор купли-продажи земельных долей от 07.09.2012г. №032

Субъект (субъекты) права: Владелец инвестиционных пасов
- Закрытый реальный паевой инвестиционный фонд "Фонд «Купеческие инвестиции»» и лица в которых устанавливаются на основании данных инвестиционных пасов в реестре владельцев инвестиционных пасов и счетов депозитов владельцев инвестиционных пасов

Вид права: Общак с ограниченной ответственностью


Объект права: Земельный участок для сельскохозяйственного производства, категория земель: земли сельскохозяйственного назначения, общая площадь: 10800 кв. м, адрес (местонахождение) объекта: Участок находится примерно в 6 км по прямой линии на север-восток от центра с. Малая Сердоба, расположенного на территории участка, адрес объекта: рп Малосердобинский

Кадастровый (или условный) номер: 58:17:0150301-57

Существующие ограничения (обременения) права: Ипотечное управление о чем в Едином государственном реестре прав на недвижимое имущество и сделок с ним. 27 сентября 2012 года сделана запись регистрации № 58-38-12/023/2012-331

Регистратор

Казанкина Е. А.



(Подпись)

58 АБ У 296540



СВИДЕТЕЛЬСТВО

О ГОСУДАРСТВЕННОМ РЕГИСТРЕ ПРАВ НА НЕДВИЖИМОСТЬ

Управление Федеральной службы государственной регистрации, кадастра и картографии по Республике Башкортостан

Дата выдачи: 27 сентября 2012 года

Документы-основания: Договор купли-продажи земельных долей от 07.09.2012г. №032

- Договор купли-продажи земельных долей от 22.08.2012г. №015

Субъект (субъекты) права: Владелица инвестиционных паев
- Закрытый паевой инвестиционный фонд "Фонд-Кристалл-Медикал", данные о котором устанавливаются на основании открытых счетов владельцев инвестиционных паев в реестре владельцев инвестиционных паев и отчетов деловладельцев инвестиционных паев

Вид права: Общая долевая собственность

Объект права: Земельный участок для сельскохозяйственного производства, категория земель: земля для государственных нужд Республики Башкортостан, общая площадь: 6660 кв. м, адрес (местонахождение) объекта: Участок находится примерно в 6,5 км на запад-северо-запад от ориентира с/Малая Тедлоба, расположенного за пределами участка, адрес ориентира: р.п. Мамырадовский

Кадастровый (или условный) номер: 58:17:0150301.56

Существование ограничений (обременения) права: доверительное управление, о чем в Едином государственном реестре прав на недвижимое имущество и сделок с ним от 27 сентября 2012 года сделана запись регистрации № 58-58-12/028/2012-530

Регистратор

Казданов С.А.



(подпись)

58 АЕ № 296530

ОБЩЕСТВО С ОГРАНИЧЕННОЙ ОТВЕТСТВЕННОСТЬЮ
«УРАЛЬСКОЕ ГОСУДАРСТВЕННОЕ АГЕНТСТВО РЕГИСТРАЦИИ ПРАВ»

Управление Федеральной службы государственной регистрации,
кадастра и картографии по Пензенской области

Дата выдачи: 27 сентября 2012 года

Документы-основания: Договор купли-продажи земельных долей от 07.09.2012г. №012

• Договор купли-продажи земельных долей от 22.09.2012г. №014

Субъект (субъекты) права: Владелец инвестиционных паев

- Закрытый паевой инвестиционный фонд "Фонд "Капитал" открытого типа", данные о котором устанавливаются на основании данных лицевых счетов владельцев инвестиционных паев и реестре владельцев инвестиционных паев и счетов, даты владельцев инвестиционных паев

Вид права: Общая долевая собственность

Объект права: Земельный участок для сельскохозяйственного производства, категория земель: земля сельскохозяйственного назначения, общая площадь: 2745848 кв. м, адрес (местонахождение) объекта: Участок находится примерно в 7,6 км по направлению на север-запад от ориентира с Малая Серюба, расположенного за пределами участка, адрес ориентира: р-н Малосердобинский


Кадастровый (или условный) номер: 58-17-0150301.12

Существующие ограничения (обременения) права: доверительное управление

о чем в Едином государственном реестре прав на недвижимое имущество и сделок с ним. 27 сентября 2012 года сведения о вводе в эксплуатацию № 58-18-12-028/2012-479

Регистратор

Казанова С.А.



(подпись)

58 АБ № 296538



ОБЩЕСТВЕННОСТЬ

ФЕДЕРАЛЬНОЕ АГЕНТСТВО ТЕРРИТОРИАЛЬНОЙ РЕГИСТРАЦИИ ПРАВА

Управление Федеральной службы государственной регистрации,
кадастра и картографии по Пензенской области

Дата выдачи: 27 сентября 2012 года

Документы-основания: Договор купли-продажи земельных долей от 07.09.2012г. №032

Договор купли-продажи земельных долей от 22.08.2012г. №015

Субъект (субъекты) права: Владелец инвестиционных паев
- Закрытый региональный паевой инвестиционный фонд "Фонд Кредитный Ломоносов", доверие и
по торгах устанавливаются на основании данных дирекции счетов владельцев инвестиционных
паев и реестра владельцев инвестиционных паев и счетов этого владельца инвестиционных
паев

Вид права: Община долевой собственности

Объект права: Земельный участок для сельскохозяйственного производства, категория
земель: земли сельскохозяйственного назначения, обща площадью 32000 кв. м, адрес
(местонахождение) объекта: Участок находится примерно в 1,6 км по направлению на север-
запад от ориентира с. Ново-Ивекка, расположенного в пределах участка, адрес ориентира: р.
и Малосердобинский

Кадастровый (или условный) номер: 58-17-0150201-11

Существующие ограничения (обременения) права: доверительное управление
о чем в Едином государственном реестре прав на недвижимое имущество и сделок с ним от 27
сентября 2012 года сделана запись регистрации № 58-58-12/028/2012-478


Регистратор

Каземин С. А.



(подпись)

50-АБ № 296537



СВИДЕТЕЛЬСТВО

О ГОСУДАРСТВЕННОЙ РЕГИСТРАЦИИ ПРАВА

Управление Федеральной службы государственной регистрации,
кадастра и картографии по Республике Башкортостан

Дата выдачи: "27" сентября 2012 года

Документы-основания: Договор купли-продажи земельных долей от 07.09.2012г. №032

Договор купли-продажи земельных долей от 22.08.2012г. №015

Субъект (субъекты) права: Владелец инвестиционных паев

Внесенный в Единый государственный реестр недвижимости (ЕГРН) объект недвижимости: "Фонд «Кипитовские владения», долины в которых устанавливаются на основании данных именных счетов владельцев инвестиционных паев в реестре владельцев инвестиционных паев и счетов доле владельцев инвестиционных паев

Вид права: Общая долевая собственность

Объект права: Земельный участок для сельскохозяйственного назначения, общая площадь 42800 кв. м, адрес (местонахождение) объекта: Участок находится примерно в 1,2 км по направлению на север-восток от урочища с. Исаидевока, расположенного за пределами участка, адрес ориентира: р. Исаидевока

Кадастровый (или условный) номер: 58:17-0150201-10

Существующие ограничения (обременения) права: доверительное управление

о чем в Едином государственном реестре прав на недвижимое имущество и сделок с ним "27" сентября 2012 года сделана запись регистрации № 58:58-12/028/2012-477


Регистратор

Киселева С.А.



(подпись)

58: АБ В 204534



ОБЯЗАТЕЛЬСТВО

О ГОСУДАРСТВЕННОЙ РЕГИСТРАЦИИ ПРАВА

Управление Федеральной службы государственной регистрации,
инвентаризации и картографии по Пензенской области

Дата выдачи: 27 сентября 2012 года

Документы-основания: Договор купли-продажи земельных долей от 07.09.2012г. №013

Договор купли-продажи земельных долей от 22.08.2012г. №015

Субъект (субъекты) права: Владелец инвестиционных паев

- Закрытый паевой инвестиционный фонд "Фонд-Капитал-Пенза-инвест", данные о котором устанавливаются на основании данных лицевых счетов владельцев инвестиционных паев в реестре владельцев инвестиционных паев и счетов денежной книжки инвестиционных паев

Вид права: Общая долевая собственность

Объект права: Земельный участок для сельскохозяйственного производства, категории земель: земли сельскохозяйственного назначения, общая площадь: 1054256 кв. м, адрес (местонахождение) объекта: Участок находится примерно в 1,2 км по направлению на запад от ориентира с. Пальевская, расположенного за пределами участка, адрес ориентира: рп. Малосердобинский

Катастровый (или условный) номер: 58:17:0150101-93

Существующие ограничения (обременения) права: государственное управление

о чем в Едином государственном реестре прав на недвижимое имущество и сделок с ним. "27" сентября 2012 года сделка записана регистрацией № 58-58-1/2012/013-476


Регистратор

Казанова А.А.



(подпись)

58 АБ, № 296536



ОБНАРУЖЕНО

О НЕЗАКОННОСТИ РЕГИСТРАЦИИ ПРАВА

Управления Федеральной службы государственной регистрации,
кадастра и картографии по Пензенской области

Дата выдачи: "27" сентября 2012 года

Документы-основания: Договор купли-продажи земельных долей от 07.09.2012г. №032

Документ-основание: Договор купли-продажи земельных долей от 22.08.2012г. №015

Субъект (субъекты) права: Владимир Иванович Иванов

Закртый паевой фонд "Фонд-Кристаллы-плюс", данные о котором устанавливаются на основании данных личных счетов владельцев инвестиционных паев в реестре владельцев инвестиционных паев и счетов для владельцев инвестиционных паев

Вид права: Общая долевая собственность

Объект права: Земельный участок для сельскохозяйственного производства, категория земель: земли сельскохозяйственного назначения, общая площадь: 810,894 кв. м, адрес (местонахождение) объекта: Участок находится примерно в 2,2 км на запад от населенного пункта Николаевка, расположенного за пределами участка, адрес ориентира: р.п. Малосредневолок

Кадастровый (для условный) номер: 58:07:0130101-02

Существующие ограничения (обременения) права: депозитарное управление

о чем в Едином государственном реестре прав на недвижимое имущество и сделок с ним "27" сентября 2012 года сделана запись регистрации № 58-08/2012-075


Регистратор

Казанковская М.А.



(подпись)

58 АБ № 296534



ОБЩЕСТВА
ГОСУДАРСТВЕННОЙ РЕГИСТРАЦИИ ПРАВА

Управление Федеральной службы государственной регистрации,
кадастра и картографии по Пензенской области

Дата выдачи: 27 сентября 2012 года

Документы-основания: Договор купли-продажи земельных долей от 07.09.2012г. №032.

Договор купли-продажи земельных долей от 23.08.2012г. №013

Субъект (субъекты) права: Владелец инвестиционных паев

- Закрытый паевой инвестиционный фонд "Финанс-Капитальные вложения", данные о котором устанавливаются на основании данных лицевых счетов владельца инвестиционных паев в реестре владельцев инвестиционных паев и отчетов делового владельца инвестиционных паев

Вид права: Общая долевая собственность

Объект права: Земельный участок для сельскохозяйственного производства, категория земель: земли сельскохозяйственного назначения, общая площадь 193235 кв. м, адрес (местонахождение) объекта: Участок находится примерно в 1,1 км по направлению на север-запад от ориентира с. Ильяшовка, расположенного за пределами участка, адрес ориентира: р.п. Малое Гривинское

Кадастровый (или условный) номер: 58:17:015010/01

Существующие обременения (обременения) права: доверительное управление, о чем в Едином государственном реестре прав на недвижимое имущество и сделок с ним 27 сентября 2012 года сделана запись регистрации № 58-58-17-028/2012-474

Регистратор

Календарева С.А.



(Подпись)

58 АБ № 296533

РОССИЙСКАЯ ФЕДЕРАЦИЯ
МИНИСТЕРСТВО ЭКОНОМИЧЕСКИХ СРЕДСТВ
И ФИНАНСОВ
ФЕДЕРАЛЬНОЕ АГЕНТСТВО ТОВАРНО-ПАТЕНТНОГО ПРАВА
И ИНТЕЛЛЕКТУАЛЬНОЙ СОБСТВЕННОСТИ
ОБЪЯВЛЕНИЕ
О ГОСУДАРСТВЕННОЙ РЕГИСТРАЦИИ ПРАВА

Управление Федеральной службы государственной регистрации,
кадастра и картографии по Пензенской области

Дата выдачи: "27" сентября 2012 года

Документальное описание: Договор купли-продажи земельных долей от 07.09.2012г. №012

Договор купли-продажи земельных долей от 22.08.2012г. №015

Субъект (субъекты) права: Владельца инвестиционных паев
Закрытый паевой инвестиционный фонд "Фонд-Капитальное вложение", данные о
которых устанавливаются на основании данных учетных sheets владельцев инвестиционных
паев в реестре кадастровых инвестиционных паев и счетов для владельцев инвестиционных
паев

Вид права: Общая долевая собственность

Объект права: Земельный участок для сельскохозяйственного назначения, категория
земель: земли сельскохозяйственного назначения, общая площадь 578229 кв. м, адрес
[местоположение] объекта: Участок находится примерно в 2,3 км по направлению на запад от
артелира с. Николаевка, расположенного за пределами участка, адрес артирира: рп
Малокордонский

Кадастровый (или условный) номер: 58:17:0150101-90

Существующие ограничения (обременения) права: доверительное Управление
в чем в Едином государственном реестре прав на недвижимое имущество и сделок с ним. "27"
сентября 2012 года единый номер регистрации № 58:17:028/2012-473


Регистратор

Каскина С.А.



(подпись)

58 АЕ № 296532



ОБЩЕСТВАЛЬСТВО

О ГОСУДАРСТВЕННОЙ РЕГИСТРАЦИИ НЕДВИЖИМОСТИ

Управление Федеральной службы государственной регистрации, кадастра и картографии по Пензенской области

Дата выдачи: "27" сентября 2012 года

Документы-основания: Договор купли-продажи земельных долей от 07.09.2012г. №032

Договор купли-продажи земельных долей от 22.09.2012г. №015

Субъект (субъекты) права: Владелец инвестиционных долей

- Закрытый паевой инвестиционный фонд "Фонд-Капитальные вложения", данные о котором опубликованы на основании данных, внесенных в Единый государственный реестр инвестиционных долей и реестр владельцев инвестиционных долей и Единый реестр владельцев инвестиционных долей

Вид права: Общая долевая собственность

Объект права: Земельный участок для сельскохозяйственного назначения, категория земель: земли сельскохозяйственного назначения, общая площадь: 60801 кв. м, адрес (местонахождение) объекта: Участок находится примерно в 3,8 км по направлению на север-запад от ориентира с/маршрута, расположенного за пределами участка, адрес ориентира: рпн Мамакшрабинский

Кадастровый (или условный) номер: 58:17:0150101:89

Существующие ограничения (обременения) права: доверительное управление


о чем в Едином государственном реестре прав на недвижимое имущество и сделок с ним "27" сентября 2012 года сделана запись регистрации № 58:54-1/2028/2012-472

Регистратор

Катальков С.А.

(подпись)

58 АБ № 296531



СВЯТАТЕЛЬСТВО О ГОСУДАРСТВЕННОЙ РЕГИСТРАЦИИ ПРАВА

Управления Федеральной службы государственной регистрации,
кадастра и картографии по Пензенской области

Дата выдачи: 27 сентября 2012 года

Документы-основания: Договор купли-продажи земельных долей от 07.09.2012г. №632

• Договор купли-продажи земельных долей от 22.08.2012г. №615

Субъект (субъекты) права: Владелец инвестиционных пасов
- Закрытый региональный фонд инвестиционной формы "Фонд Капитальные инвестиции", данные о котором устанавливаются на основании данных лицевых счетов владельцев инвестиционных пасов в реестре владельцев инвестиционных пасов и счетов депо владельцев инвестиционных пасов

Вид права: Общая долевая собственность

Объект права: Земельный участок для сельскохозяйственного назначения, категория земель: земли сельскохозяйственного назначения, община площадью 10000 кв. м, адрес (местонахождение) объекта: Участок находится примерно в 0,8 км по направлению на север-запад от с/пункта Пензенская область, Малосредобинский р-н, с. Марьевка, расположенного за провальной дорогой

Кадастровый (или условный) номер: 58:17:0150101.88

Существование и вид чужды (обременения) права: доверительное управление
о чем в Едином государственном реестре прав на недвижимое имущество и сделок с ним: 27 сентября 2012 года сделана запись регистрации № 58-58-12/028/2012-471

Регистратор

Казвини С. А.



(подпись)

58 АБ В 296476



СВЯТАТЕЛЬСТВО

О ПРОВЕДЕНИИ ГОСУДАРСТВЕННОЙ РЕГИСТРАЦИИ ПРАВ

Управление Федеральной службы государственной регистрации, кадастра и картографии по Пензенской области

Дата выдачи: "27" сентября 2012 года

Документы-основания: • Договор купли-продажи земельных долей от 07.09.2012г. №032
• Договор купли-продажи земельных долей от 22.08.2012г. №013

Субъект (субъекты) права: Владельцы инвестиционных паев
- Закрытый паевой инвестиционный фонд "Финанс-Капитальные ресурсы", данные о котором устанавливаются на основании данных лицевых счетов владельцев инвестиционных паев в реестре владельцев инвестиционных паев и счетов detto владельцев инвестиционных паев

Вид права: Общая долевая собственность

Объект права: Земельный участок для сельскохозяйственного производства, категория земель: земли сельскохозяйственного назначения, общая площадь 383805 кв. м адрес местонахождения объекта: Участок находится примерно в 0,6 км по направлению на юго-запад от микрорайона Пензенская область, Малосредобинский район, с.Марьевка, расположенного за пределами участка

Кадастровый (план условный) номер: 58:17:0150101:37

Существование ограничений (бремен) права: доверительное Управление о чем в Едином государственном реестре прав на недвижимое имущество и сделок с ним "27" сентября 2012 года с даты записи регистрации № 58-58-12/028/2012-470


Регистратор

Казыкина



(подпись)

58 АБ № 296475



**ФЕДЕРАЛЬНОЕ АГЕНТСТВО
ТЕХНИЧЕСКОГО РЕГУЛИРОВАНИЯ И МЕТРОЛОГИИ**

Управление Федеральной службы государственной регистрации,
кадастра и картографии по Пензенской области

Дата выдачи: "27" сентября 2012 года

Документы-основания: • Договор купли-продажи земельных долей от 02.09.2012г. №032

• Договор купли-продажи земельных долей от 22.08.2012г. №015

Субъект (субъекты) права: Владельцы инвестиционных паев
- Закрытый паевой инвестиционный фонд "Фонд-Кредитные вложения", данные о
которых устанавливаются на основании данных лицевых счетов владельцев инвестиционных
паев в реестре владения инвестиционных паев и счетов дено владельцев инвестиционных
паев.

Вид права: Общая долевая собственность

Объект права: Земельный участок для сельскохозяйственного производства, категория
земель: земли сельскохозяйственного назначения, общая площадь 104101 кв. м, адрес
местонахождения объекта: Участок находится привокзалье в 3,2 км по направлению на запад от
ориентира: Пензенская область, Малосердобинский р-н, с.Марьинка, расположенного за
пределами участка

Кадастровый (или условный) номер: 58-17-0150101,86

Существование ограничений (обременения) права: Искреннее Управление
о чем в Едином государственном реестре прав на недвижимое имущество и сделок с ним "27"
сентября 2012 года сделана запись регистрации № 58-58-12028/2012-469


Регистратор

Колпакин С.А.



(подпись)

58 АБ № 296474



СЕРТИФИКАТ

ФЕДЕРАЛЬНОЙ СЛУЖБЫ РЕГИСТРАЦИИ ПРАВА

Управление Федеральной службы государственной регистрации, кадастра и картографии по Пензенской области

Дата выдачи: "27" сентября 2012 года

Документы-основания: Договор купли-продажи земельных долей от 07.09.2012г. №032

Договор купли-продажи земельных долей от 22.09.2012г. №013

Субъект (субъекты) права: Владелец инвестиционных паев - Закрытый паевой инвестиционный фонд "Финанс-Капитальные вложения", данные о котором опубликованы на основании данных реестра владельцев инвестиционных паев в реестре владельцев инвестиционных паев и сведения даны владельцем инвестиционных паев

Вид права: Общая долевая собственность


Объект права: Земельный участок для сельскохозяйственного назначения, категория земель: земли сельскохозяйственного назначения, общая площадь: 2,49% кв. м. кадастровый (местоисходный) объект: Участок находится примерно в 3,2 км по направлению на юго-запад от ориентира Пензенская область, Малосредобинский р-н, с.Марьевка, расположенного на parcelsам участка

Кадастровый (или условный) номер: 58:17:0150101:85

Существующие ограничения (обременения) права: государственное Управление по зем. в Едином государственном реестре недвижимости на территории муниципалитета и сделок с ним "27" сентября 2012 года сделана запись регистрации № 58-58-12/018/2012-468

Регистратор

Кажин



58 АБ Ж 296473



ОБЯЗАТЕЛЬСТВО

О ГОСУДАРСТВЕННОЙ РЕГИСТРАЦИИ ПРАВА

Управления Федеральной службы государственной регистрации, кадастра и картографии по Пензенской области

Дата выдачи: 27 сентября 2012 года

Документы-основания: Договор купли-продажи земельных долей от 07.08.2012г. №032

Документы-основания: Договор купли-продажи земельных долей от 22.08.2012г. №015

Субъект (субъекты) права: Владелец инвестиционных пасов
- Закрытый паевой инвестиционный фонд "Фондом Капитальные вложения", данные о котором устанавливаются на основании данных инвестиционных пасов владельцев инвестиционных пасов в реестре владельцев инвестиционных пасов и сведениях фондовладельцев инвестиционных пасов.

Вид права: Общая долевая собственность.

Объект права: Земельный участок для сельскохозяйственного назначения, категория земель: земли сельскохозяйственного назначения, общая площадь: 3084548 кв. м, адрес (местонахождение) объекта: Участок находится примерно в 3,3 км по направлению на юго-запад от с/пункта Пензенская область, М.Австра, Бинской р-н, с/пунктская, расположенного на территории участка.

Кадастровый (или условный) номер: 58-17-0150101-84

Существующие ограничения (обременения) права: доверительное управление о чем в Едином государственном реестре прав на недвижимое имущество и сделок с ним: "27" сентября 2012 года сделана запись регистрации № 58-58-12/028/2012-467

Регистратор


Кадастровый



(подпись)

58 АБ У 296472





ОБЛАСТЬ ПЕНЗЕНСКАЯ

УПРАВЛЕНИЕ ФЕДЕРАЛЬНОЙ СЛУЖБЫ ГОСУДАРСТВЕННОЙ РЕГИСТРАЦИИ, КАДАСТРА И КАРТОГРАФИИ ПО ПЕНЗЕНСКОЙ ОБЛАСТИ

Управление Федеральной службы государственной регистрации, кадастра и картографии по Пензенской области

Дата выдачи: "27" сентября 2012 года

Документы-основания: Договор купли-продажи земельных долей от 07.09.2012г. №032

Документы-основания: Договор купли-продажи земельных долей от 22.08.2012г. №015

Субъект (субъекты) права: Владения инвестиционных паев

- Закрытый паевой инвестиционный фонд "Финдиз-Клиентские вложения", данные о котором укладываются на основании личных лицевых счетов владельцев инвестиционных паев в реестре владельцев инвестиционных паев и счетов депо владельцев инвестиционных паев

Вид права: Общая долевая собственность

Объект права: Земельный участок для сельскохозяйственного производства, категория земель: земли сельскохозяйственного назначения, общая площадь: 5723 кв. м адрес (местонахождение) объекта: Участок находится примерно в 2,1 км по направлению на запад от ориентира: Пензенская область, Маковский район, с. Марьинки, расположенного за пределами участка, адрес ориентира: р-н Маковский районский

Кадастровый (или условный) номер: 58-17-0150-01-03


Существующие ограничения (обременения) права: доверительное управление о чем в Едином государственном реестре прав на недвижимое имущество и сделок с ним "27" сентября 2012 года сделана запись регистрации № 58-58-12/028/2012-466

Регистратор

Каскина С.А.



58 АБ № 296471



ОБЪЯВЛЕНИЕ О ГОСУДАРСТВЕННОЙ РЕГИСТРАЦИИ ПРАВА

Уполномоченные Федеральное агентство государственной регистрации,
индустрии и картографии по Пензенской области

Дата издания: "27" сентября 2012 года

Документы-основания: • Договор купли-продажи земельных долей от 07.09.2012г. №032

• Договор купли-продажи земельных долей от 22.08.2012г. №014

Субъект (субъекты) права: Владельцы инвестиционных паев
Закрытой паевой инвестиционной фонда "Фонд Крестьянские вложения", данные о которых отражаются на основании данных лицевых счетов владельцев инвестиционных паев в реестре владельцев инвестиционных паев и счетах денежного владельца инвестиционных паев

Вид права: Общая долевая собственность

Объект права: Земельный участок для сельскохозяйственного производства, категория земель: земли сельскохозяйственного назначения, общая площадь: 25029 кв. м и адрес (местонахождение) объекта: Участок находится примерно в 0,6 км по направлению на север-восток от деревни Шельвской область, Мокшаробинский район, с. Марьинка, расположенного за пределами участка

Кадастровый (или условный) номер: 58-17-015010/82


Существующие ограничения (обременения) права: доверительное управление в чем в Едином государственном реестре недвижимости и сделок с нем "27" сентября 2012 года в Едином государственном реестре недвижимости № 58-58-1/2012/2012-465

Регистратор

Князькин С.А.



58 АБ № 296470



СЫМАНТАЛЬСТВО

ФЕДЕРАЛЬНОЕ АГЕНТСТВО ГОСУДАРСТВЕННОЙ РЕГИСТРАЦИИ

Управление Федеральной службы государственной регистрации,
кадастра и картографии по Пензенской области

Дата выдачи: "27" сентября 2012 года

Документы-основания: Договор купли-продажи земельных долей от 07.09.2012г. №032

• Договор купли-продажи земельных долей от 22.08.2012г. №015

Субъект (субъекты) права: Владелец инвестиционных паев

Закртый паевой инвестиционный фонд "Фонд-Классикамне инвестор", данные о котором устанавливаются на основании данных лицевых счетов владельцев инвестиционных паев в реестре владельцев инвестиционных паев и счетов депозитария инвестиционных паев

Вид права: Общая долевая собственность

Объект права: земельный участок для сельскохозяйственного производства, категория земель: земли сельскохозяйственного назначения, общая площадь 13000 кв. м адрес (местонахождение) объекта: Участок находится примерно в 0,5 км по направлению на север-запад от ориентира Пензенская область, Малосердобинский р-н, с.Моревка, расположенного за пределами участка

Кадастровый (или условный) номер: 58.17.0150101.01

Существующие ограничения (обременения) права: Доверительное управление в соответствии с Единым государственным реестром недвижимости и сделок с ним "27" сентября 2012 года кадастровый номер регистрации № 58-38-13/028/2012-464


Регистратор

Катанова И.И.

(подпись)



58 АБ № 296469



СЫМБАТШАЛЬОН

и ПРОДАТОЧНОЙ ИНСТИТУЦИИ ПРАВА

Управление Федеральной службы государственной регистрации,
кадастра и картографии по Пензенской области

Дата выдачи: 27 сентября 2012 года

Документы-основания: Договор купли-продажи земельных долей от 01.09.2012г. №632

Договор купли-продажи земельных долей от 22.08.2012г. №014

Субъект (субъекты) права: Владелец инвестиционных паев

Закртый паевой инвестиционный фонд "Фонд Капитальные вложения", доли в котором устанавливаются на основании данных лицевых счетов владельцев инвестиционных паев в реестре владельцев инвестиционных паев и счетов депо владельцев инвестиционных паев

Вид права: Обная доля с обеспеченностью

Объект права: Земельный участок для сельскохозяйственного производства, категория земель: земля сельскохозяйственного назначения, общая площадь: 26085 кв. м, адрес (местонахождение) объекта: Участок находится примерно в 0,8км по направлению на север-северо-запад от центра Пензенской области, Малоярославский район, с. Марьинка, расположенного за пределами участка

Кадастровый (или условный) номер: 58-17-0150101/09

Сущность и вид юридической (обременения) права: доверительное управление

очень в Едином государственном реестре прав на недвижимое имущество и сделок с ним "27 сентября 2012 года" и в Едином государственном реестре недвижимости № 58-58-17/028/2012-463


Регистратор:

Колесникова С. А.



(подпись)

58 АБ № 296463



ОБЪЯВЛЕНИЕ

О ГОСУДАРСТВЕННОЙ РЕГИСТРАЦИИ ПРАВА

Управления Федеральной службы государственной регистрации,
кадастра и картографии по Пензенской области

Дата выдачи: "27" сентября 2012 года

Документы-основания: • Договор купли-продажи земельных долей от 07.09.2012г. №012

• Договор купли-продажи земельных долей от 23.08.2012г. №014

Субъект(ы) права: Владелец инвестиционных пасов

- Закрытый реестр пасов инвестиционной фирмы "Финанс.Качество.Пас.Инвестиция", данные о котором устанавливаются на основании данных лицевых счетов владельцев инвестиционных пасов в реестре владельцев инвестиционных пасов и счетов депо владельцев инвестиционных пасов

Вид права: Общая долевая собственность

Объект права: Земельный участок для сельскохозяйственного производства, категория земель: земли сельскохозяйственного назначения, общая площадь: 2636 кв. м, адрес (местонахождение) объекта: Участок находится примерно в 0,7 км по направлению на север-северо-запад от центра Пензенской области, Маловарлабский район, с. Мареевка, расположенности за пределами участка

Кадастровый (или условный) номер: 58:17:0150101:79

Существующие ограничения (обременения) права: доверительное управление

о чем в Едином государственном реестре прав на недвижимое имущество и сделок с ним "27" сентября 2012 года сделана запись регистрации № 58-58-1/2012/012-162


Регистратор

Калужин С.А.



(подпись)

58 АБ № 296467



СВЯДЕТЕЛЬСТВО

О ГОСУДАРСТВЕННОЙ РЕГИСТРАЦИИ ПРАВА

Управление Федеральной службы государственной регистрации, кадастра и картографии по Пензенской области

Дата выдачи: "27" сентября 2012 года

Документы-основания: • Договор купли-продажи земельных долей от 07.09.2012г. №652

• Договор купли-продажи земельных долей от 22.09.2012г. №615

Субъект (субъекты) права: Владелец инвестиционных паев

- Закрытый паевой инвестиционный фонд "Финанс-Капитальные вложения", данные о котором указаны в выписке на основании данных выверки счетов владельцев инвестиционных паев в реестре владельцев инвестиционных паев и сведений об инвестиционных паевых вкладах

Вид права: Общая долевая собственность

Объект права: Земельный участок для сельскохозяйственного назначения на территории земель, являющийся объектом недвижимости, общая площадь 15000 кв. м, адрес (местонахождение) объекта: Участок находится примерно в 0,9 км по направлению на север-запад от центра Пензенской области, Малосердобинский р-н, с.Марьевка, расположенный на территории участка

Кадастровый (или условный) номер: 58:17:0150101:78

Существующие ограничения (обременения) права: доверительное управление, о чем в Едином государственном реестре прав на недвижимое имущество и сделок с ним "27" сентября 2012 года сделана запись регистрации № 58:58:12/028/2012-461

Регистратор

Казанков С. А.



(подпись)

58 АЕ № 296466



ОБЩЕСТВА

ФЕДЕРАЛЬНОГО АГЕНТСТВА ПО РЕГИСТРАЦИИ ПРАВ

Управление Федеральной службы государственной регистрации, кадастра и картографии по Пензенской области

Дата выдачи: "27" сентября 2012 года

Документы-основания: Договор купли-продажи земельных долей от 07.09.2012г. №032

• Договор купли-продажи земельных долей от 22.08.2012г. №014

Субъект (субъекты) права: Владения инвестиционных паев
Закртый паевой инвестиционный фонд "Фонд Капитальные вложения" лицами в которых регистрируются на основании данных лицевых счетов владельцев инвестиционных паев в реестре владельцев инвестиционных паев и счетов для владельцев инвестиционных паев

Вид права: Общая долевая собственность

Объект права: Земельный участок для сельскохозяйственного производства, категория земель: земли сельскохозяйственного назначения, общая площадь: 5000 кв. м, адрес (местонахождение) объекта: Участок находится примерно в 1,4 км по направлению на северо-запад от ориентира Пензенская область, Мансуровский район, с. Марьевка, расположенного на территории участка

Кадастровый (или условный) номер: 58:17:015010:77

Ссылка на запись в Едином государственном реестре недвижимости и Едином государственном реестре прав на недвижимое имущество и сделок с ним: "27" сентября 2012 года запись в Едином государственном реестре прав на недвижимое имущество и сделок с ним № 58-58-17/028/2012-466

Регистратор

Кавалерова Г.А.



(подпись)

58 АБ № 296465

ОБЯЗАТЕЛЬСТВО
О ГОСУДАРСТВЕННОЙ РЕГИСТРАЦИИ ПРАВА

Управление Федеральной службы государственной регистрации,
кадастра и картографии по Пензенской области

Дата выдачи: "27" сентября 2012 года

Документы-основания: Договор купли-продажи земельных долей от 07.09.2012г. №032

• Договор купли-продажи земельных долей от 23.08.2012г. №014

Субъект (субъекты) права: Владелец инвестиционных прав
Закрытый паевой инвестиционный фонд "Фонд Капитальные вложения", данные о котором устанавливаются на основании данных лицевых счетов владельцев инвестиционных прав в реестре владельцев инвестиционных прав и в книге данных владельцев инвестиционных прав

Вид права: Общая долевая собственность

Объект права: Земельный участок для сельскохозяйственного производства, категория земель: земли сельскохозяйственного назначения, общая площадь: 2,6848 кв. м, адрес (местонахождение) объекта: Участок находится примерно в 1 км на запад от центра поселка от ориентира: Пензенская область, Маджаровицкий район, с/поселок, расположенный за пределами участка

Кадастровый (или условный) номер: 58:17:0150101:76

Существующие ограничения (обременения) права: доверительное управление о чем в Едином государственном реестре прав на недвижимое имущество и сделок с ним "27" сентября 2012 года сделана запись регистрации № 58-58-12/028/2012-459

Регистратор


Касимов А. А.



(подпись)

58 АБ Т 296464





СЕМАНТАЛЬСТВО
в Государственной кадастровой книге

Управление Федеральной службы государственной регистрации,
кадастра и картографии по Пензенской области

Дата выдачи: 27^{го} сентября 2012 года

Документы-основание: Договор купли-продажи земельных долей от 07.09.2012г. №632

Договор купли-продажи земельных долей от 22.08.2012г. №015

Субъект (субъекты) права: Владелец инвестиционных паев

Закрытый реальный паевой инвестиционный фонд "Фонд-Капитальные вложения", данные о котором устанавливаются на основании данных отчетов владельцев инвестиционных паев в реестре владельцев инвестиционных паев и отчетов депозитария инвестиционных паев

Вид права: Общая долевая собственность

Объект права: Земельный участок для сельскохозяйственного назначения, категория земель: земля сельскохозяйственного назначения, общая площадь: 27900 кв. м, адрес (местонахождение) объекта: Участок находится примерно в 0,8 км по направлению на север от центра Пензенская область, Малосердобинский р-н, с.Моревка, расположенного в пределах участка

Кадастровый (или условный) номер: 58-17-0150101-75

Существующие ограничения (обременения) права: доверительное управление

в чем и в Едином государственном реестре прав на недвижимое имущество и сделок с ним, 27^{го} сентября 2012 года сделан запись регистрации № 58-58-1/028/2012-458

Регистратор

Кавецкий С.А.



(подпись)

58 АБ № 296463

РОССИЙСКАЯ ФЕДЕРАЦИЯ
Министерство экономического развития
Федеральное агентство кадастра объектов недвижимости
СВЕДЕНИЯ
О ГОСУДАРСТВЕННОЙ РЕГИСТРАЦИИ ПРАВА

Управление Федеральной службы государственной регистрации,
кадастра и картографии по Пензенской области

Дата выдачи: 27 сентября 2012 года

Документы-основания: Договор купли-продажи земельных долей от 07.09.2012г. №032

Договор купли-продажи земельных долей от 22.08.2012г. №015

Субъект (субъекты) права: Владелица земельных долей

Закрытый паевой пайевой инвестиционный фонд "Фонд Капитальные вложения", данные о котором устанавливаются на основании данных банковских счетов и инвестиционных документов, находящихся в распоряжении управляющей компании и сведения лица владеющей инвестиционными паями

Вид права: Общая долевая собственность

Объект права: Земельный участок (из сельскохозяйственного назначения), категория земель: земли сельскохозяйственного назначения, общая площадь: 27000 кв. м, адрес (местонахождение) объекта: Участок находится примерно в 1,1 км на параллелию на север-юг от ориентира Пензенская область, Малосредневоинский р-н, с. Марьевка, расположенный за пределами участка

Кадастровый (или условный) номер: 58:17:0150101-74

Существующие ограничения (обременения) права: доверительное управление о чем в Едином государственном реестре прав на недвижимое имущество и сделок с ним: 27 сентября 2012 года с записью регистрации № 58-58-12/024/2012-457

Регистратор

Казенный



(подпись)

58 АБ У 296462



СВЯЩЕНСТВО

ФЕДЕРАЛЬНОЙ РЕГИСТРАЦИИ ПРАВ

Управление Федеральной службы государственной регистрации, кадастра и картографии по Пензенской области

Дата выдачи: 27 сентября 2012 года

Документы-основания: Договор купли-продажи земельных долей от 07.09.2012г. №012

• Договор купли-продажи земельных долей от 22.09.2012г. №015

Субъект (субъекты) права: Владелица инвестиционных ишек
- Закрытый пенсионный паевой инвестиционный фонд "Фонд "Коллективные инвестиции", данные о котором устанавливаются на основании данных выданных счетов владения инвестиционных ишек и реестре владения инвестиционными ишками и счетов депозитов владения инвестиционных ишек

Вид права: Общая долевая собственность

Объем права: Земельный участок для сельскохозяйственного назначения, категория земель: земля для сельскохозяйственного назначения, общая площадь: 03868 кв. м, адрес (местонахождение) объекта: Участок находится примерно в 2,5 км по направлению на юго-запад от ориентира с. Липовка расположенного за пределами участка, адрес ориентира: рп. Малодербатовский

Кадастровый (или условный) номер: 58:17:001050:21

Существующие ограничения (обременения) права: доверительное управление, о чем в Едином государственном реестре прав на недвижимое имущество и сделок с ним от 27 сентября 2012 года сделана запись регистрации № 58-58-12028-2012-429


Регистратор

Казанов С. А.



(подпись)

58 АБ № 296445



СВЯДЕТЕЛЬСТВО

О ГОСУДАРСТВЕННОЙ РЕГИСТРАЦИИ ПРАВА

Управление Федеральной службы государственной регистрации, кадастра и картографии по Пензенской области

Дата выдачи: 27 сентября 2012 года

Документы-основания: Договор купли-продажи земельных долей от 07.09.2012, №632

Договор купли-продажи земельных долей от 22.08.2012, №015

Субъект (субъекты) права: Владельца инвестиционных паев
Закрытый паевой инвестиционный фонд "Бизнес-Крипталитые инвестиции", данные о котором устанавливаются на основании данных листов счетов владельцев инвестиционных паев в реестре владельцев инвестиционных паев и счетов депо владельцев инвестиционных паев

Вид права: Общая долевая собственность

Объект права: Земельный участок для сельскохозяйственного производства, категория земель: земли сельскохозяйственного назначения, общая площадь: 33880 кв. м, адрес (местонахождение) объекта: Участок находится примерно в 1,7 км по направлению на запад от ориентира с. Вишновка, расположенного на parcelном участке, адрес ориентира: р-н Малосеменовский

Кадастровый (или условный) номер: 58-17-0010503/20

Существование ограничений (обременения) права: договорное право, о чем в Едином государственном реестре прав на недвижимое имущество и сделок с ним: 27 сентября 2012 года сделка записана регистрацией № 58-58-12-028/2012-128


Регистратор



Казанков С. А.

(подпись)

58 АЕ № 296444



ОБЯЗАТЕЛЬСТВО О ГОСУДАРСТВЕННОЙ РЕГИСТРАЦИИ ПРАВА

Управления Федеральной службы государственной регистрации,
кадастра и картографии по Пензенской области

Дата выдачи: "27" сентября 2012 года

Документы-основания: • Договор купли-продажи земельных долей от 07.09.2012г. №032

• Договор купли-продажи земельных долей от 22.08.2012г. №015

Субъект (субъекты) права: Владелец инвестиционных паев
Закрепленный реальный паевой инвестиционный фонд "Фонд «Капитальные инвестиции»", данные о котором устанавливаются по сведениям записей о фактах вклада в инвестиционный паев и реестра владельцев инвестиционных паев и сведений о владельцах инвестиционных паев

Вид права: Общая долевая собственность

Объект права: Земельный участок для сельскохозяйственного производства, категория земель: земля сельскохозяйственного назначения, общая площадь 42812 кв. м, адрес (местонахождение) объекта: Участок находится примерно в 1,2 км по прямой линии на запад от селения с.Плюевки, расположенного за пределами участка, адрес: адрес: адрес: р.п. Малосердобинский

Кадастровый (или условный) номер: 58:12:0010503-19

Существующие ограничения (обременения) права: доверительное управление
о чем в Едином государственном реестре прав на недвижимое имущество и сделок с ним от 27 сентября 2012 года сделана запись регистрации № 58:14-12:028/2012-427


Регистратор

Качество

(подпись)



58 АБ № 296443



СВЯТАТЕЛЬСТВО

О ПРАВЕ АРХИТЕКТУРНОЙ ЭКСПЕРТНОЙ РАБОТЫ

Управление Федеральной службы государственной регистрации, кадастра и картографии по Республике Татарстан

Дата выдачи: "27" сентября 2012 года

Документы-основания: Договор купли-продажи земельных долей от 07.09.2012г. №032.

• Договор купли-продажи земельных долей от 07.09.2012г. №032.

Субъект (субъекты) права: Владелец инвестиционных прав
Закрещенный реальный паевой инвестиционный фонд "Фонды-Капитальные вложения", данные о которых устанавливаются на основании данных лицевых счетов владельцев инвестиционных прав, в реестре владельцев инвестиционных прав и счетов данных владельцев инвестиционных прав

Вид права: Общая долевая собственность

Объект права: Земельный участок для сельскохозяйственного назначения, категория земель: земля сельскохозяйственного назначения, общая площадь 975591 кв. м, адрес (местонахождение) объекта: Участок находится примерно в 1,71 км по направлению на юго-запад от ориентира с. Динька, расположенного на территории участка, адрес ориентира: р.п. Магсардановский

Кадастровый (или условный) номер: 58:17:0010503:18

Существующие ограничения (обременения) права: доверительное управление
о том в Едином государственном реестре прав на недвижимое имущество и сделок с ним "27" сентября 2012 года сделана запись регистрации № 58:17:0010503:18-2012-436

Регистратор


Каземов А. А.



(подпись)

58 АБ № 296442





ОБЩЕСТВА

ФЕДЕРАЛЬНОЙ РЕГИСТРАЦИИ ПРАВ

Управление Федеральной службы государственной регистрации, кадастра и картографии по Пензенской области

Дата выдачи: 27 сентября 2012 года

Документы-основания: Договор купли-продажи земельных долей от 07.09.2012г. №032

• Договор купли-продажи земельных долей от 22.09.2012г. №014

Субъект (субъекты) права: Владелец инвестиционных паев - Закрытый реальный паевой инвестиционный фонд "Фонд-Капитальное вложение", данные о котором установлены на основании данных личных счетов владельцев инвестиционных паев в реестре владельцев инвестиционных паев и счетов депозитария инвестиционных паев.

Вид права: Общая долевая собственность.


Объект права: Земельный участок для сельскохозяйственного производства, категория земель: земли сельскохозяйственного назначения, общая площадь 738695 кв. м, адрес (местонахождение) объекта: Участок находится примерно в 1,8 км по направлению на северо-восток от центра Пензенской области, Мокшаробинский район, с. Марьина, расположенный по адресу: участок.

Кадастровый (или условный) номер: 58.17.0010503.16

Существующие ограничения (обременения) права: доверительное управление о чем в Едином государственном реестре прав на недвижимое имущество и сделок с ним от 27 сентября 2012 года сделан запись регистрации № 58-58-12/028/2012-425.

Регистратор

Касенин



(подпись)

58 АБ № 296461



**ФЕДЕРАЛЬНОЕ АГЕНТСТВО
ПО УПРАВЛЕНИЮ ФИСКАЛЬНЫМИ СЛУЖБАМИ**

Управление Федеральной службы государственной регистрации,
кадастра и картографии по Пензенской области

Дата выдачи: 27 сентября 2012 года

Документы-основания: Договор купли-продажи земельных долей от 07.09.2012г. №012

• Договор купли-продажи земельных долей от 22.08.2012г. №014

Субъект (субъекты) права: Владелец инвестиционных паев

• Закрытый реестр паев инвесторской фирмы "Фонд-Капитальные паевые", данные о которых устанавливаются по сведениям данных данных счетов владельцев инвестиционных паев в реестре владельцев инвестиционных паев и счетов дебет владельцев инвестиционных паев

Вид права: Общая долевая собственность

Объект права: Земельный участок для сельскохозяйственного назначения, категория земель: земли сельскохозяйственного назначения, общая площадь: 306405 кв. м. адрес (местонахождение) объекта: Участок находится примерно в 2,4 км по направлению на север от ориентира Пензенская область, Малосердобинский район, с. Марьевка, расположенного за пределами участка

Кадастровый (или условный) номер: 38.17.0010503.15

Существующие ограничения (обременения) права: доверительное управление о чем в Едином государственном реестре прав на недвижимое имущество и сделок с ним 27 сентября 2012 года сделана запись регистрации № 52-38-12/028/2012-434

Регистратор

Кассир



(подпись)

58 АБ № 298440



ФЕДЕРАЛЬНОЕ АГЕНТСТВО ПО ТЕХНИЧЕСКОМУ РЕГУЛИРОВАНИЮ И МЕТРОЛОГИИ

ФЕДЕРАЛЬНОЕ АГЕНТСТВО ПО ТЕХНИЧЕСКОМУ РЕГУЛИРОВАНИЮ И МЕТРОЛОГИИ

Управление Федеральной службы государственной регистрации, кадастра и картографии по Пензенской области

Дата выдачи: "27" сентября 2012 года

Документы-основания: Договор купли-продажи земельных долей от 07.09.2012г. №032

Договор купли-продажи земельных долей от 22.08.2012г. №014

Субъект (субъекты) права: Владелец инвестиционных паев
Закрепкой ретивой паевой инвестиционный фонд "Фонд Капиталовых инвестиций", данные о котором устанавливаются на основании данных лицевых счетов владельцев инвестиционных паев и реестре владельцев инвестиционных паев и счетов дене владельцев инвестиционных паев.

Вид права: Общая долевая собственность

Объект права: Земельный участок для садоводства (садовое товарищество), категория земель: земля сельскохозяйственного назначения, общая площадь 31329 кв. м, адрес (местонахождение) объекта: Участок находится примерно в 2,7 км по направлению на северо-восток от ориентира: Пензенская область, Маршаровский район, с. Маршарька, расположенного за пределами участка

Кадастровый (или условный) номер: 58.17.0010503;14

Существующие ограничения (обременения) права: доверительное управление
в Едином государственном реестре прав на недвижимое имущество и сделок с ним "27" сентября 2012 года сделана запись регистрации № 58-58-12-02/2012-423

Регистратор

Казина С. А.



(подпись)

58 АБ № 296439


ОБНАРУЖЕНО
В ГОСУДАРСТВЕННОМ РЕГИСТРАЦИИ ПРАВА
Управление Федеральной службы государственной регистрации,
кадастра и картографии по Пензенской области

Дата выдачи: 27 сентября 2012 года

Документы-основания: Договор купли-продажи земельных долей от 07.09.2012г. №032

* договор купли-продажи земельных долей от 22.08.2012г. №014

Субъект (субъекты) права: Владелец инвестиционных паев
Закртый репный паевой инвестиционный фонд "Фонд-Капитальные вложения", данные о котором указаны в описании данных анкетных счетов владельцев инвестиционных паев в реестре владельцев инвестиционных паев и счетов депо владельцев инвестиционных паев

Вид права: Общая земельная собственность


Объем права: Земельный участок для сельскохозяйственного производства, категория земель: земли сельскохозяйственного назначения, общая площадь: 16369 кв. м, зарос (местонахождение) объекта: Участок находится примерно в 5,2 км по направлению на северо-восток от ориентира: Пензенская область, Малосердобинский район, с. Мерзляки, расположенного за пределами участка

Кадастровый (или условный) номер: 58:17:0610502.0

Существующие ограничения (обременения) права: доверительное управление о чем в Едином государственном реестре прав на недвижимое имущество и сделок с ним: 27 сентября 2012 года сделана запись регистрации № 58-58-12/028/2012-422

Регистратор

Касаткина С. А.



(подпись)

58 АБ № 296438



ОБЩЕСТВА С ОГРАНИЧЕННОЙ ОТВЕТСТВЕННОСТЬЮ

О ГОСУДАРСТВЕННОМ РЕГИСТРАЦИИ ПРАВ

Управление Федеральной службы государственной регистрации, кадастра и картографии по Пензенской области

Дата выдачи: 27 сентября 2012 года
Документы-основания: Договор купли-продажи земельных долей от 07.09.2012г. №032

• Договор купли-продажи земельных долей от 22.08.2012г. №014

Субъект (субъекты) права: Владелец инвестиционных паев
Закрытый паевой инвестиционный фонд "Фонд-Капитальные вложения", данные в котором устанавливаются на основании данных индивидуальных счетов владельцев инвестиционных паев в реестре владельцев инвестиционных паев и счетов дене владельцев инвестиционных паев.

Вид права: Общая долевая собственность


Объект права: Земельный участок для сельскохозяйственного производства, категория земель, земли сельскохозяйственного назначения, общая площадь 24025 кв. м, адрес (местонахождение) объекта: Участок находится примерно в 5,4 км по направлению на северо-восток от ориентира, Пензенская область, Малосердобинский район, с. Марьевка, расположенного на parcelном участке

Кадастровый (или условный) номер: 58-12-0010502:8

Существующие ограничения (обременения) права: Ипотечное заложенное имущество
о чем в Едином государственном реестре прав на недвижимое имущество и сделок с ним от 27 сентября 2012 года сделана запись, регистрации № 58-58-12/028/2012-021

Регистратор

Клиент



(подпись)

58 АБ № 296432



ОБЛАСТНОЙ ЦЕНТРАЛЬНЫЙ КАДАСТРОВЫЙ СЛУЖБЫ

УПРАВЛЕНИЕ ФЕДЕРАЛЬНОЙ СЛУЖБЫ ГОСУДАРСТВЕННОЙ РЕГИСТРАЦИИ, КАДАСТРА И КАРТОГРАФИИ ПО ПЕНЗЕНСКОЙ ОБЛАСТИ

Управление Федеральной службы государственной регистрации, кадастра и картографии по Пензенской области

Дата выдачи: "27" сентября 2012 года

Документы-основания: Договор купли-продажи земельных долей от 07.09.2012, №032

Договор купли-продажи земельных долей от 22.08.2012, №015

Субъект (субъекты) права: Владелец инвестиционных паев - закрытый паевой инвестиционный фонд "Фонд Климатическое инвестирование", данные о котором опубликованы на основании данных лицевого счета владельца инвестиционных паев в реестре владельцев инвестиционных паев и счетов для владельцев инвестиционных паев

Вид права: Общая долевая собственность

Объект права: Земельный участок для сельскохозяйственного производства, категория земель - земли, сельскохозяйственного назначения, общая площадь 72166 кв. м. ларес (исключая земельные участки). Участок находится примерно в 5,1 км по направлению на северо-восток от ориентира Пензенская область, Мамарсараобинский район, с Марьинка, расположенного за пределами участка

Кадастровый (для условный) номер: 58:17:0010502:7

Существующие ограничения (обременения) права: доверенное управление о чем в Едином государственном реестре прав на недвижимое имущество и сделок с ним "27" сентября 2012 года сделана запись регистрационный № 58:58:17:028:2012:129


Регистратор

Климов



(подпись)

58 АБ № 296436



СВИДЕТЕЛЬСТВО

ГОСУДАРСТВЕННОЙ РЕГИСТРАЦИИ ПРАВА

Управление Федеральной службы государственной регистрации,
кадастра и картографии по Павлодарской области

Дата выдачи: 27 сентября 2012 года

Документы-основания: Договор купли-продажи земельных долей от 07.09.2012г. №012

• Договор купли-продажи земельных долей от 22.08.2012г. №015

Субъект (субъекты) права: Владельцы инвестиционных пасов
- Закрытый паевой инвестиционный фонд "Фонд Капитальные вложения", владельцы которого устанавливаются на основании данных лицевых счетов владельцев инвестиционных пасов в реестре владельцев инвестиционных пасов и счетов депозитов владельцев инвестиционных пасов

Вид права: Общая долевая собственность


Объект права: Земельный участок для сельскохозяйственного производства, категория земель: земли сельскохозяйственного назначения, общая площадь: 13699 кв. м, адрес (местонахождение) объекта: Участок находится примерно в 2,5 км по направлению на запад от ориентира с: Липовка, расположенного за ориентиром участка: адрес ориентира: рп Малосердобинский

Кадастровый (план условный) номер: 58:17:0010502:12

Существующие ограничения (обременения) права: доверительное управление о чем в Едином государственном реестре прав на недвижимое имущество и сделок с ним 27 сентября 2012 года сделана запись регистрации № 58-58-17/028/2012-419

Регистратор

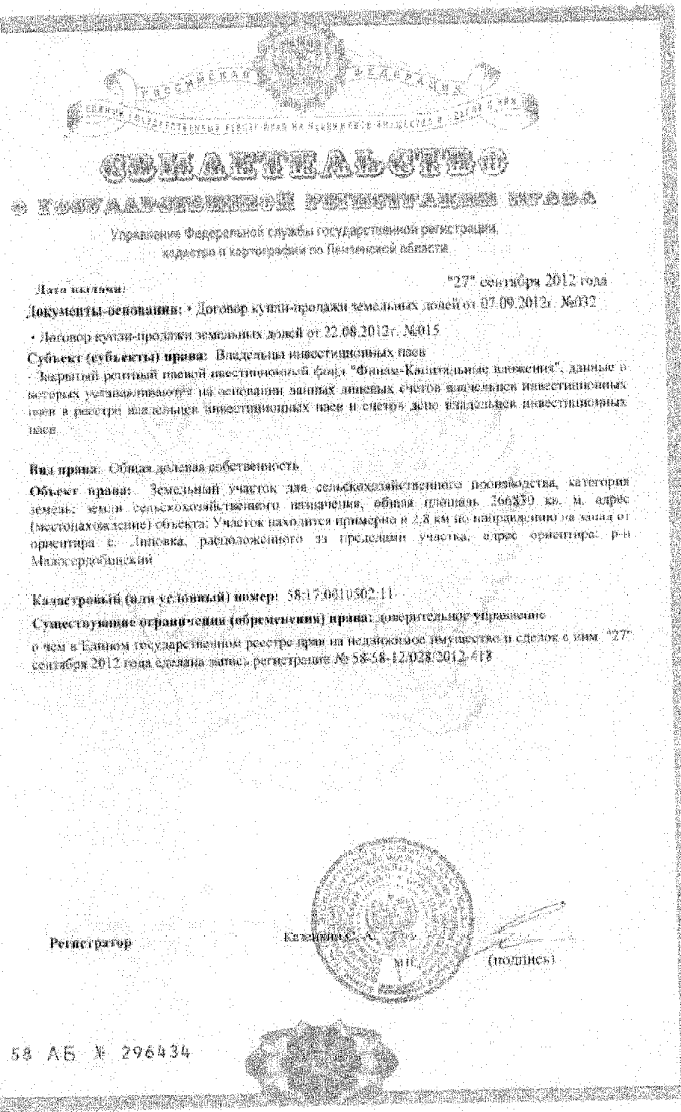
Катальди С.А.



МП

(подпись)

58 АБ № 296435



ОБЪЯВЛЕНИЕ

О ГОСУДАРСТВЕННОЙ РЕГИСТРАЦИИ ПРАВА

Управления Федеральной службы государственной регистрации, кадастра и картографии по Псковской области

Дата вступления в силу: 27 сентября 2012 года

Документы-основания: Договор купли-продажи земельных долей от 07.09.2012г. №032

Договор купли-продажи земельных долей от 22.08.2012г. №015

Субъект (субъекты) права: Владельца инвестиционных паев
Закрытый паевой инвестиционный фонд "Фонд-Капитальные вложения", данные о котором отражаются на основании данных лицевых счетов владельцев инвестиционных паев в реестре владельцев инвестиционных паев и счетов лице владельцев инвестиционных паев.

Вид права: Общая долевая собственность

Объект права: Земельный участок для сельскохозяйственного производства, категория земель: земли сельскохозяйственного назначения, общая площадь: 26639 кв. м, адрес (местонахождение) объекта: Участок находится примерно в 2,8 км по направлению на запад от ориентира с. Липовка, расположенного на территории участка, адрес ориентира: р-н Малокороблинский

Кадастровый (или условный) номер: 58:17:0810502:11

Существующие ограничения (обременения) права: доверительное управление о чем в Едином государственном реестре недвижимости и сделок с ним. 27 сентября 2012 года сделана запись регистрации № 58:58:12:028/2012-418


Регистратор

Казанкина С. А.



(подпись)

58 АБ № 296434



СЫМАНТТА АБ-СТЕӨ

Ы ГОСУДАРСТВЕННОЙ УЧЕТНО-КАДАСТРОВОЙ СЛУЖБЫ

Управление Федеральной службы государственной регистрации, кадастра и картографии по Пензенской области

Дата выдачи: 27 сентября 2012 года

Документы-основания: Договор купли-продажи земельных долей от 07.09.2012г. №012

• Договор купли-продажи земельных долей от 22.08.2012г. №014

Субъект (субъекты) права: Владельца инвестиционных паев
- Закрытый пенсионный паевой инвестиционный фонд "Финанс-Капитальные инвестиции", дялные в которых устанавливаются на основании данных лицевых счетов владельцев инвестиционных паев в реестре владельцев инвестиционных паев и счетов, данные владельцев инвестиционных паев.

Вид права: Общая долевая собственность


Объект права: Земельный участок для сельскохозяйственного производства, категория земель - земли сельскохозяйственного назначения, общая площадь - 2403560 кв. м, адрес (местонахождение) объекта: Участок находится примерно в 3 км по направлению на север-запад от ориентира: Пензенская область, Максеевский район, с.Марьевка, расположенного за пределами участка.

Кадастровый (или условный) номер: 50:17:00/3401-40

Существующие ограничения (обременения) права: доверительное управление с тем в Едином государственном реестре прав на недвижимое имущество и сделок с ним 27 сентября 2012 года сделана запись регистрации № 50:58:12/028/2012-417

Регистратор

Касьянов А



СЫМАНТТА

50 АБ № 206433

РОССИЙСКАЯ ФЕДЕРАЦИЯ
ТАТАРСКАЯ РЕСПУБЛИКА
ОБЛАСТНОЕ УЧЕТНО-КАДАСТРОВЫЕ СЛУЖБЫ
ОБЛАСТНОЕ УЧЕТНО-КАДАСТРОВЫЕ СЛУЖБЫ
ОБЛАСТНОЕ УЧЕТНО-КАДАСТРОВЫЕ СЛУЖБЫ

Управление Федеральной службы государственной регистрации, кадастра и картографии по Пензенской области

Дата выдачи: 27 сентября 2012 года

Документы-основания: Договор купли-продажи земельных долей от 07.09.2012г. №632

Субъект (субъекты) права: Владелец инвестиционных долей
"Закрытый реальный паевой инвестиционный фонд "Фонд-Камчатские дождевики", данные о котором содержатся на основании данных сведений кадастров инвестиционных долей и востребованы владельцами инвестиционных долей и сведения для владельцев инвестиционных долей

Вид права: Общая долевая собственность

Объект права: Земельный участок для огородничества, категория земель: земля населенных пунктов, общая площадь: 85665 кв. м, адрес (местонахождение) объекта: Участок находится примерно в 6,9 км по направлению на север от ориентира Пензенский район, Малосредобинский район, с. Миряновка, расположенного за пределами участка

Кадастровый (или условный) номер: 58.17.0010401.39

Существующие ограничения (обременения) права: доверительное управление о чем в Едином государственном реестре прав на недвижимое имущество и сделок с ним "27" сентября 2012 года сделана запись регистрации № 58-58-12/028/2012-416


Регистратор

Кожанкин Е.А.



(подпись)

58 АБ № 296432



СОДЕРЖАНИЕ

ФЕДЕРАЛЬНОЕ АГЕНТСТВО ТЕРРИТОРИАЛЬНОГО УПРАВЛЕНИЯ

Управление Федеральной службы государственной регистрации, кадастра и картографии по Пензенской области

Дата выдачи: "27" сентября 2012 года

Документы-основания: Договор купли-продажи земельных долей от 07.09.2012. №032

Договор купли-продажи земельных долей от 22.08.2012. №014

Субъект (субъекты) права: Иждивенцы инвестиционных паев - закрытый реестровый паевой инвестиционный фонд "Фонд капитального актива", данные и которых утверждаются на основании данных архивных сведений иждивенцев инвестиционных паев в реестре иждивенцев инвестиционных паев и сведения лица иждивенцев инвестиционных паев.

Вид права: Общая долевая собственность.

Объект права: Земельный участок для сельскохозяйственного производства, категории земель: земли сельскохозяйственного назначения, общая площадь: 98423 кв. м, адрес (местонахождение) объекта: Участок находится примерно в 6,1 км по направлению на север от с/пункта Пензенская область, Малосердобинский район, с. Марьина, расположенного на территории участка.

Кадастровый (или условный) номер: 58:17:001040:38

Существующие ограничения (обременения) права: Единовременное отбавление паев в Едином государственном реестре прав на недвижимое имущество и сделок с ним "27" сентября 2012 года сделана запись регистрации № 58-58-12/028/2012-115.

Регистратор

Качкина С. А.



(подпись)

58 АБ № 296431



ФОНДА ЧИТАЛЬЩИКОВ

ФЕДЕРАЛЬНОГО АГЕНТСТВА ПО РЕГИСТРАЦИИ НЕДВИЖИМОСТИ

Исполнение Федеральной службы государственной регистрации,
кадастра и картографии по Пензенской области

Дата выдачи: 27 сентября 2012 года

Документы-основания: Договор купли-продажи земельных долей от 07.09.2012. №032

Договор купли-продажи земельных долей от 22.08.2012. №014

Субъект (субъекты) права: Владелец инвестиционных паев
Закртый паевой инвестиционный фонд "Фонд-Капитальные вложения", данные о котором устанавливаются на основании данных Единого государственного реестра недвижимости инвестиционных паев в реестре владельцев инвестиционных паев и Единого государственного реестра недвижимости инвестиционных паев

Вид права: Общая долевая собственность

Объект права: Земельный участок для сельскохозяйственного производства, категория земель: земли сельскохозяйственного назначения, общая площадь: 66246 кв. м, адрес (местонахождение) объекта: Участок находится примерно в 7,3 км по направлению на север от ориентира Пензенская область, Микояновский район, с. Марьинка, расположенный на территории участка

Кадастровый (или условный) номер: 58-17-0010401-37

Существующие ограничения (обременения) права: доверительное управление о чем в Едином государственном реестре прав на недвижимое имущество и сделок с ним от 27 сентября 2012 года сделана запись регистрации № 58-58-17/026/2012-414

Регистратор

Кадастровый №



(подпись)

58-АБ № 296430



ФЕДЕРАЛЬНОЕ АГЕНТСТВО

ПО ГОСУДАРСТВЕННОЙ РЕГИСТРАЦИИ ПРАВ НА НЕДВИЖИМОСТЬ И КАДАСТРУ

Управление Федеральной службы государственной регистрации, кадастра и картографии по Пензенской области

Дата подачи: 27 сентября 2012 года

Документы-основания: Договор купли-продажи земельных долей от 07.09.2012г. №632

• Договор купли-продажи земельных долей от 22.08.2012г. №014

Субъект (субъекты) права: Владелец инвестиционных швов

• Закрытый рептивный шнур инвестиционный фонд "Фонд-единица" и др. Данные о которых устанавливаются на основании данных счетов владельца инвестиционных швов и реестра владельцев инвестиционных швов и счетов дано владельцем инвестиционных швов

Вид права: Обная долевая собственность

Объект права: Земельный участок для сельскохозяйственного производства, категория земель: земли сельскохозяйственного назначения, общая площадь: 104,39 кв. м, адрес (местонахождение) объекта: Участок находится примерно в 8,2 км по направлению на север от ориентира Пензенская область, Малосердобинский район, с. Марьевка, расположенного на границе участка

Кадастровый (или условный) номер: 58:17:0010401:36

Существующие ограничения (обременения) права: доверительное управление

внесен в Единый государственный реестр прав на недвижимое имущество и сделок с ним 27 сентября 2012 года с/заявлено: запись регистрации № 58-58-12/2012-413

Регистратор

Клиент



(подпись)

58-АБ № 296429

РОССИЙСКАЯ ФЕДЕРАЦИЯ
Министерство экономического развития
и торговли
Федеральное агентство по техническому регулированию и метрологии
**ОБЛАСТНОЕ УПРАВЛЕНИЕ
ПО ТЕХНИЧЕСКОМУ РЕГУЛИРОВАНИЮ И МЕТРОЛОГИИ**
**ОБЛАСТНОЕ УПРАВЛЕНИЕ
ПО ТЕХНИЧЕСКОМУ РЕГУЛИРОВАНИЮ И МЕТРОЛОГИИ**

Управление Федеральной службы государственной регистрации,
кадастра и картографии по Пензенской области

Дата выдачи: 27 сентября 2012 года

Документы-основания: Договор купли-продажи земельных долей от 07.06.2012г. №012
договор купли-продажи земельных долей от 22.08.2012г. №014

Субъект (субъекты) права: Владелец инвестиционных паев
- Закрытый региональный паевой инвестиционный фонд "Финтам-Калитязьские вложения", листы в
которых устанавливаются на основании данных данных листов вносимых инвестиционных
паев в реестр владельцев инвестиционных паев и счетов для владельцев инвестиционных
паев

Вид права: Общая долевая собственность
Объект права: Земельный участок для сельскохозяйственного производства, категория
земель: земли сельскохозяйственного назначения, кадастровый номер: 58/0256 кв. м, адрес
местонахождения: объект. Участок находится примерно в 4,4 км по направлению на северо-
запад от ориентира: Пензенская область, Малосердобинский район, с. Марьевка,
расположенного за пределами участка

Кадастровый (или условный) номер: 58/17/0010401/15
Существующие ограничения (обременения) права: доверительное управление
о чем в Едином государственном реестре прав на недвижимое имущество и сделок с ним. 27
сентября 2012 года сделана запись регистрации № 58/58-17/028/2012-417

Регистратор

Каченова А.



(подпись)

58 АБ № 296428

РОССИЙСКАЯ ФЕДЕРАЦИЯ
ОБЛАСТЬ ПЕНЗЕНСКАЯ
ОБЛАСТНОЕ УПРАВЛЕНИЕ ФЕДЕРАЛЬНОЙ СЛУЖБЫ ГОСУДАРСТВЕННОЙ РЕГИСТРАЦИИ, КАДАСТРА И КАРТОГРАФИИ НА ПЕНЗЕНСКОЙ ОБЛАСТИ

Дата выдачи: 27 сентября 2012 года

Документы-основания: Договор купли-продажи земельных долей от 07.09.2012г. №032

Субъект (субъекты) права: Владелец инвестиционных паев
Зарегистрированный паевой инвестиционный фонд "Фонд Капитальные вложения", данные о котором устанавливаются на основании данных записей счетов владельцев инвестиционных паев в реестре владельцев инвестиционных паев и счетов дано владельцем инвестиционных паев.

Вид права: Убрана долевая собственность.

Объект права: Земельный участок для сельскохозяйственного производства, категория земель: земля сельскохозяйственного назначения, обща площадь: 39504 кв. м, адрес (местонахождение) объекта: Участок находится примерно в 3,5 км по направлению на север от с/пункта Пензенская область, Маджаровский район, с. Марьяновка, расположенного на указанном участке.

Кадастровый (или условный) номер: 58.17.0010401.34

Существующие ограничения (обременения) права: доверительное управление, о чем в Едином государственном реестре прав на недвижимое имущество и сделок с ним, 27 сентября 2012 года сделана запись регистрации № 58-58-12/028/2012-111


Регистратор

Кем выдан



(подпись)

58 АБ № 296427



СВИДЕТЕЛЬСТВО О ГОСУДАРСТВЕННОЙ РЕГИСТРАЦИИ ПРАВА

Управление Федеральной службы государственной регистрации,
кадастра и картографии по Пензенской области

Дата выдачи: "27" сентября 2012 года

Документы-основания: • Договор купли-продажи земельных долей от 07.09.2012г. №032

• Договор купли-продажи земельных долей от 22.08.2012г. №015

Субъект (субъекты) права: Владелец инвестиционных паев
Закрытый паевой инвестиционный фонд "Фонд Капитальные инвестиции", данные о
которых устанавливаются на основании данных выданных счетов владельцев инвестиционных
паев в реестре владельцев инвестиционных паев и сведения даны владельцем инвестиционных
паев

Вид права: Общая долевая собственность


Объект права: Земельный участок для сельскохозяйственного производства, категория
земель: земли сельскохозяйственного назначения, общая площадь 5 192 000 кв. м, адрес
(местонахождение) объекта: Пензенская область, р-н Малосердобинский, примерно в 3,7 км по
направлению от с/пос. д.д.д. Чуваки

Кадастровый (или условный) номер: 58:17:0000000:104

Существующие ограничения (обременения) права: доверительное управление
о чем в Едином государственном реестре прав на недвижимое имущество и сделок с ним "27"
сентября 2012 года сделана запись регистрации № 58-58-17/023/2012-008

Регистратор


Каленникова С.А.



(подпись)

58 АБ № 296459





СОМАНТЧАЛЬСТВО

ФЕДЕРАЛЬНОЙ СЛУЖБЫ ГОСУДАРСТВЕННОЙ РЕГИСТРАЦИИ, КАДАСТРА И СЕЛТЕХИНИФИКАЦИИ ПО БЕЛОРУССКОЙ ОБЛАСТИ

Учреждение Федеральной службы государственной регистрации, кадастра и картографии по Белорусской области

Дата выдачи: 27 сентября 2012 года

Документы-основания: Договор купли-продажи земельных долей от 07.09.2012г. №032

• Договор купли-продажи земельных долей от 22.08.2012г. №015

Субъект (субъекты) права: Владелец инвестиционных паев

• Закрытый паевой инвестиционный фонд "Фонд Капитальные вложения", данные о котором устанавливаются на основании данных лицевых счетов владельцев инвестиционных паев в реестре владельцев инвестиционных паев и счетов дельта паевых паев инвестиционных паев

Вид права: Общая долевая собственность

Объект права: Земельный участок для сельскохозяйственного производства, категория земель: земли сельскохозяйственного назначения, разрешенное использование: для сельскохозяйственного производства, общая площадь 290400 кв. м, адрес (местонахождение) объекта: Убыток находится примерно в 3,9 км по направлению на юго-запад от центра Невельского района, Мядовский район, с. Чуньки, расположенного за пределами участка

Кадастровый (или условный) номер: 58:17-000000-01

Существующие ограничения (обременения) права: доверительное управление

о чем в Едином государственном реестре прав на недвижимое имущество и сделок с ним от 27 сентября 2012 года сделана запись регистрации № 58-58-12/028/2012-407

Регистратор

Касьян С. А.

(подпись)



58 АБ № 206458



ФОНАРИАЛЪСЪО
Ъ ГОСУДАРСТВЕННИЙ РЕГИСТРАЦИИ ПРАВЪА

Управление Федеральной службы государственной регистрации,
кадастра и картографии по Пензенской области

Дата выдачи: "27" сентябрь 2012 года

Документы-основание: Договор купли-продажи земельных долей от 07.09.2012г. №632.
Договор купли-продажи земельных долей от 22.08.2012г. №015

Субъект (субъекты) права: Владелец инвестиционных пасов
- Закрытый региональный паевой инвестиционный фонд "Фонд Капитальные вложения", данные о
которых устанавливаются на основании данных записей счетов владельцев инвестиционных
пасов в реестре владельцев инвестиционных пасов и счетов депо владельцев инвестиционных
пасов

Вид права: Общее долевое владение

Объект права: Земельный участок для сельскохозяйственного производства, категория
земли: земля сельскохозяйственного назначения, общая площадь: 132000 кв. м адрес
(местонахождение) объекта: Участок находится примерно 1,6 км по направлению на север-
запад от ориентира Пензенская область, Малосердобинский район, с Муляки, расположенного
за пределами участка

Кадастровый (или условный) номер: 58.17.000000.96

Существующие ограничения обременения права: доверительное управление
о чем в Едином государственном реестре прав на недвижимое имущество и сделок с ним "27"
сентября 2012 года сделана запись регистрации № 58-58-12/2012-106

Регистратор

Катастр



(подпись)

58 АБ № 296457



ФОРМА АБ 58-07/01

Управление Федеральной службы государственной регистрации, кадастра и картографии по Республике Башкортостан

Дата выдачи: 27 сентября 2012 года

Документы-основания: Договор купли-продажи земельных долей от 07.09.2012. №332

• Договор купли-продажи земельных долей от 22.08.2012. №015

Субъект (субъекты) права: Владельца инвестиционных паев

Закрытый паевой инвестиционный фонд "Фонд Кингмэнвилл Локман", данные о котором утилизированы на основании данных банковских счетов владельцев инвестиционных паев и реестре владельцев инвестиционных паев и счетов дене владельца инвестиционных паев

Вид права: Общая долевая собственность


Объект права: Земельный участок для сельскохозяйственного производства, категория земель: земли сельскохозяйственного назначения, общая площадь: 25046 кв. м, адрес (местонахождение) объекта: Участок находится примерно в 1,9 км по направлению на северо-запад от ориентира: Погоби́нская область, Матосарьбинский район, с/пункт, расположенного за пределами участка

Кадастровый (или условный) номер: 58.17.0030100.89

Существующие ограничения (обременения) права: Единый государственный реестр недвижимости в Едином государственном реестре прав на недвижимое имущество и сделок с ним от 27 сентября 2012 года сделана запись регистрации № 58-58-12/028/2012-403

Регистратор

Кажалин С. У.



(подпись)

58 АБ № 296456



**ФЕДЕРАЛЬНОЕ АГЕНТСТВО
ПО ГОСУДАРСТВЕННОЙ РЕГИСТРАЦИИ И
КАДАСТРУ**

Управление Федеральной службы государственной регистрации,
кадастра и картографии по Ленинградской области

Дата выдачи: 27 сентября 2012 года
Документы-основание: Договор купли-продажи земельных долей от 07.09.2012г. №032

Субъект (субъекты) права: Владельцы инвестиционных паев
- Закрытый реальный паевой инвестиционный фонд "Фонд.Капитал.Иде.Инвестиция", данные о котором устанавливаются на основании данных лицевых счетов владельцев инвестиционных паев в реестре владельцев инвестиционных паев и счетов этих владельцев инвестиционных паев

Вид права: Общая долевая собственность
Объект права: Земельный участок для сельско-хозяйственного использования, категория земель: земля сельскохозяйственного назначения, общая площадь: 44000 кв. м, адрес (местной администрации) объекта: Участок находится примерно в 4,5 км. по направлению на север-северо-запад от ориентира: Новаяжеская область, Малосердобинский район, с. Чунаво расположенного за пределами участка

Кадастровый (или условный) номер: 58:17:060000:88
Существование ограничений (обременения) права: доверительное управление в чем в Едином государственном реестре прав на недвижимое имущество и сделок с ним: 27 сентября 2012 года сделана запись регистрации № 58-58-17/06/8/2012-404

Регистратор

Касьянов А.



(подпись)

58 АБ № 296455



ОБНАРУЖЕНО

О ГОСУДАРСТВЕННОЙ РЕГИСТРАЦИИ ПРАВА

Управление Федеральной службы государственной регистрации, кадастра и картографии по Пензенской области

Дата выдачи: "27" сентября 2012 года
Документы-основания: Договор купли-продажи земельных долей от 07.09.2012г. №632

Договор купли-продажи земельных долей от 22.08.2012г. №615

Субъект (субъекты) права: Владелец инвестиционных пасов

- закрытый региональный паевой инвестиционный фонд "Фонд-Капитальные инвестиции", данные о котором установлены из сведений данных счетов владельцев инвестиционных пасов в реестре владельцев инвестиционных пасов и счетов депо владельцев инвестиционных пасов.

Вид права: Общая долевая собственность.

Объект права: Земельный участок, категория земель: земли сельскохозяйственного назначения, разрешенное использование: для ведения сельскохозяйственного производства, общая площадь 38000 кв. м, адрес (местонахождение) объекта: Участок находится адресно в границах 4,5 кв по нумерации по север-востоку от ориентира Пензенских области, Малозерлобанский район, с. Чуваши, расположенного за пределами участка

Кадастровый (или условный) номер: 58:17:060000.87

Существующие ограничения (обременения) права: доверительное управление, о чем в Едином государственном реестре прав на недвижимое имущество и сделок с ним "27" сентября 2012 года сделана запись регистрации № 58-58-12/028/2012-303

Регистратор

Исходный №



(подпись)

58 АБ № 296454



СЫМАНТАЛЬСТВО

ФЕДЕРАЛЬНОЕ АГЕНТСТВО ТЕРРИТОРИАЛЬНОЙ РЕГИСТРАЦИИ ИМУЩЕСТВА И КАДАСТРА

Управление Федеральной службы государственной регистрации, кадастра и картографии по Пензенской области

Дата выдачи: 27 сентября 2012 года

Документы-основания: Договор купли-продажи земельных долей от 01.09.2012г. №632

Договор купли-продажи земельных долей от 22.08.2012г. №015

Субъект (субъекты) права: Владельцы инвестиционных пасов

Закрытый региональный паевой инвестиционный фонд "Фонд-Капитальные инвестиции", детали в которых устанавливаются на основании данных биржевых счетов владельцев инвестиционных пасов и реестра владельцев инвестиционных пасов и счетов депозитов владельцев инвестиционных пасов

Вид права: Общая долевая собственность

Объект права: Земельный участок для сельскохозяйственного производства, категория земель: земли сельскохозяйственного назначения, разрешенное использование: для ведения сельскохозяйственного производства, общая площадь 17600 кв. м, адрес (местонахождение) объекта: Участок находится примерно в 2 км по направлению по запад от ориентира Пензенская область, Малосерадобинский район, с/пункт, расположенного за пределами участка

Кадастровый (или условный) номер: 58:12:0000000:04

Существенные ограничения (обременения) права: доверительное управление

о нем в Едином государственном реестре прав на недвижимое имущество и сделок с ним от 27 сентября 2012 года сделана запись регистрации № 58-58-12/028/2012-002

Регистратор

Казначей



(подпись)

58 АБ № 296453



ОБЯЗАТЕЛЬНОСТЬ

Управления Федеральной службы государственной регистрации, кадастра и картографии по Пензенской области

Управление Федеральной службы государственной регистрации, кадастра и картографии по Пензенской области

Дата выдачи: "27" сентября 2012 года

Документы-основания: Договор купли-продажи земельных долей от 07.09.2012г. №012

Договор купли-продажи земельных долей от 22.08.2012г. №015

Субъект (субъекты) права: Владения инвестиционных пиев

Закртый рептивный пассив инвестиционный фонд "Фонд Капитал плюс инвестиции", в котором в которых учитываются на основании данных лицевых счетов владельцев инвестиционных пиев в реестре владельцев инвестиционных пиев и счетов дано владельцам инвестиционных пиев

Вид права: Общая долевая собственность

Объект права: Земельный участок для сельскохозяйственного назначения, категория земель: земли сельскохозяйственного назначения, общая площадь: 11700 кв. м, адрес (технико-кадастровый объект): Участок находится примерно в 3,3 км по направлению на юго-запад от ориентира Пензенская область, Малосердобинский район, с. Липовка, расположенного за пределами участка

Кадастровый (или условный) номер: 58:17:090000:85

Существующие ограничения (обременения) права: договорное управление о чем в Едином государственном реестре прав на недвижимое имущество и сделок с ним "27" сентября 2012 года введена запись регистрации № 58:58:12028/2012-401


Регистратор

Кажинский С. А.



(подпись)

58 АБ № 296452



ФЕДЕРАЛЬНОЕ АГЕНТСТВО

ТЕХНИЧЕСКОЕ РЕГЕСТРАЦИИ НЕДВИЖИМОСТИ

Управление Федеральной службы государственной регистрации, кадастра и картографии по Пензенской области

Дата выдачи: 27 сентября 2012 года

Документы-основания: Договор купли-продажи земельных долей от 07.09.2012г. №033

Договор купли-продажи земельных долей от 22.08.2012г. №015

Субъект (субъекты) права: Владельцы инвестиционных паев
Закрывающий расчетный паевой инвестиционный фонд "Фонд-Капитал-Лесное вложение", данные о которых установлены на основании данных описных счетов зачета паев инвестиционных паев и реестре владельцев инвестиционных паев и описью долей владельцев инвестиционных паев

Вид права: Общая долевая собственность

Объект права: Земельный участок для сельскохозяйственного производства, категория земель: земля сельскохозяйственного назначения, общая площадь 385000 кв. м, адрес (адресно-кадастровый) объекта: Участок находится примерно в 2,7 км по направлению на юго-запад от ориентира Пензенская область, Малосердобинский район, с/пункт, районохозяйство - не определен участок

Кадастровый (или условный) номер: 58.17.0000000.84

Существующие ограничения (обременения) права: доверительное управление о чем в Едином государственном реестре прав на недвижимое имущество и сделок с ним 27 сентября 2012 года сделана запись регистрации № 54-58/2012-400

Регистратор

Киселева С.А.



(подпись)

58 АБ № 296451

ФЕДЕРАЛЬНОЕ АГЕНТСТВО
ПО ТЕХНИЧЕСКОМУ РЕГУЛИРОВАНИЮ И МЕТРОЛОГИИ
ОБЩЕСТВА С ОГРАНИЧЕННОЙ ОТВЕТСТВЕННОСТЬЮ
ТЕХНИЧЕСКОЕ РЕГУЛИРОВАНИЕ И МЕТРОЛОГИЯ
Управление Федеральной службы государственной регистрации,
кадастра и картографии по Пензенской области

Дата выдачи: 27 сентября 2012 года
Документы-основания: Договор купли-продажи земельных долей от 07.08.2012г. №012

Субъект (субъекты) права: Владелец инвестиционных прав
Закранный реальный паевой инвестиционный фонд "Финанс-Клиентские вложения", данные о
которых устанавливаются на основании данных личных счетов владельцев инвестиционных
прав в реестре владельцев инвестиционных прав и счетов депозитов владельцев инвестиционных
прав

Вид права: Общая долевая собственность.
Объект права: Земельный участок для сельскохозяйственного производства, категория
земель: земли сельскохозяйственного назначения, общая площадь: 1872800 кв. м, адрес
расположения объекта: Участок находится примерно в 2,75 км по направлению на село
Знавал от границы Пензенская область, Малосердобинский район, с. Анново, расположенного
на территории участка.


Кадастровый (или условный) номер: 58:17:0900000:83

Существующие ограничения (обременения) права: доверительное управление
этим в Едином государственном реестре прав на недвижимое имущество и сделок с ним от 27
сентября 2012 года сделана запись регистрации № 58-58-12/028/2012-199

Регистратор

Казанов С. А.

(подпись)



58 АБ № 296450



СВЯТАТЕЛЬСТВО
О ГОСУДАРСТВЕННОЙ РЕГИСТРАЦИИ ПРАВА

Управление Федеральной службы государственной регистрации,
 кадастра и картографии по Пензенской области

Дата выдачи: 27 сентября 2012 года

Документы-основания: Договор купли-продажи земельных долей от 07.09.2012г. №032

• Договор купли-продажи земельных долей от 22.08.2012г. №015

Субъект (субъекты) права: Владелец инвестиционных долей
 "Закрытый реальный правовой инвестиционный фонд "Финанс-Капитальные инвестиции", данные о котором устанавливаются на основании данных базовых счетов владельцев инвестиционных долей и реестре владельцев инвестиционных долей и счетов депо владельцев инвестиционных долей

Вид права: Община долевой собственности

Объект права: Земельный участок для сельскохозяйственного использования, категория земель: земли сельскохозяйственного назначения, община площадью 197063 кв. м, адрес (местонахождение) объекта: Участок находится площадью в 200 м по направлению на юг от ориентира: школа, расположенному на территории участка: адрес ориентира: р-н Малосердобинский, с. Саватая, ул. Советская, д.2

Катастровый (или условный) номер: 58:12:0180301-55

Существующие ограничения (обременения) права: доверительно упрощенное с чем в Едином государственном реестре права на установление залога и с чем с ним 27 сентября 2012 года сделана запись регистрации № 58:58:12:0180301-143

Регистратор

Козлова И. В.



(подпись)

58 АБ № 296373



**ОБЛАСТНОЕ УПРАВЛЕНИЕ
ФЕДЕРАЛЬНОЙ СЛУЖБЫ ГОСУДАРСТВЕННОЙ РЕГИСТРАЦИИ,
КАДАСТРА И КАРТОГРАФИИ ПО ПЕНЗЕНСКОЙ ОБЛАСТИ**

Управление Федеральной службы государственной регистрации,
кадастра и картографии по Пензенской области
Дата выдачи: 27 сентября 2012 года

Документы-основания: Договор купли-продажи земельных долей от 03.09.2012 № 002

• Договор купли-продажи земельных долей от 22.03.2012 № 013
• Субъект (субъекты) права: Владелец инвестиционных долей
• Закрытый реестр долей инвестиционной фонда "Фонд Капитальные инвестиции", данные о
которых устанавливаются на основании данных счетов владельцев инвестиционных
долей и реестра владельцев инвестиционных долей и счетов долей владельцев инвестиционных
долей.

Вид права: Общая долевая собственность.
Объект права: Земельный участок для размещения объектов нежилого назначения, категория
земель - земли населенных пунктов, кадастровый номер: 58-17-018-001-53
(кадастровый номер объекта). Участок расположен примерно в 1540 м юго-западнее от юго-восточного
угла участка, площадью 0,01 га, кадастровый номер: 58-17-018-001-53, адрес: Оренбургская обл.,
Мариинский район, с. Савинка, ул. Советская, д. 3.

Кадастровый (или условный) номер: 58-17-018-001-53
Сущность ограничения (обременения) права: доверительное управление
в чем и в каком государственном реестре право не является в учредительных документах с 27
сентября 2012 года сделана запись регистрации № 58-38-01/2012-141


Регистратор

Климов



(Подпись)

58 АБ № 296371



**ОБЛАСТНОЕ
УПРАВЛЕНИЕ ФЕДЕРАЛЬНОЙ СЛУЖБЫ ГОСУДАРСТВЕННОЙ РЕГИСТРАЦИИ,
КАДАСТРА И КАРТОГРАФИИ ПО НИЖЕГОДСКОЙ ОБЛАСТИ**

Дата выдачи: 12.09.2012

Документ-основание: Договор купли-продажи земельных долей № 01.00/2012/Аб012

Договор купли-продажи земельных долей № 01.00/2012/Аб012

Субъект (субъекты) права: Владелец инвестиционных прав

Закрывает реестровый инвестиционный фонд "Фонд капитальных вложений" лицами о которых устанавливается на основании данных Единых сведений владельцев инвестиционных прав в реестре владельцев инвестиционных прав и отчетов владельцев инвестиционных прав

Вид права: Общая долевая собственность

Объект права: Земельный участок для сельскохозяйственного использования, категория земель: земля населенных пунктов, вид разрешенного использования: для размещения объектов, участок находится пригороде с 940 м по направлению из центра ориентира (конец) - расстояние от центра земельного участка, ориентира: р.п. Малосербинский, с.п.д.п.с.п.с. Советская, 12

Кадастровый (или учетный) номер: 58:17:0180301-03

Существенные ограничения (обременения) права: доверительное управление в соответствии с Единым государственным реестром недвижимости и сделок с ним от 12.09.2012 года сделка записана в Едином государственном реестре недвижимости № 58:17:0180301-03

Регистратор

Касьянов



2 (подпись)

58 АБ № 296370



СОЛНАТНАЛЪСТВО

ГОСУДАРСТВЕННОЙ РЕГИСТРАЦИИ ПРАВА

Управление Федеральной службы государственной регистрации, кадастра и картографии по Пензенской области

Дата выдачи: 27 сентября 2012 года

Документы-основания: Договор купли-продажи земельного участка от 01.09.2012г. №032

Договор купли-продажи земельных участков от 22.08.2012г. №015

Субъект (субъекты) права: Владелец инвестиционных акций
Закртый реальный капитал с ограниченной ответственностью "Финанс-Капитал Инвестментс" (далее - "Финанс-Капитал Инвестментс"), в котором участвуют следующие лица: (далее - "Лица"), владение инвестиционных акций и участие в управлении деятельностью лица и объектов лицевого инвестиционных акций.

Вид права: Общая долевая собственность.

Объект права: Земельный участок для сельскохозяйственного назначения, категория земель "земли населенных пунктов", вид разрешенного использования "для размещения объектов сельскохозяйственного назначения", общая площадь 72834 кв. м, адрес земельного участка: Пензенская область, район "Сосновский", с/поселок "Сосновский", уч. № 58-12/0180361-51, кадастровый номер 58-12/0180361-51.

Существующие ограничения (обременения) права: Ипотека в пользу организации "Сбербанк России" (ИНН 58-12/0252012-439) от 27 сентября 2012 года, запись об ипотеке № 58-12/0252012-439.

Регистратор:

Кадастровый лист



(подпись)

58-АБ-Е-296369



СВЯДЕТЕЛЬСТВО О ГОСУДАРСТВЕННОЙ РЕГИСТРАЦИИ ПРАВА

Управления Федеральной службы государственной регистрации,
кадастра и картографии по Пензенской области

Дата выдачи: 27 сентября 2012 года

Документы-основания: Договор купли-продажи земельных долей от 07.09.2012г. №032

Субъект (субъекты) права: Владелец инвестиционных паев
Закрытый паевой инвестиционный фонд "Чиним-Качеством-жизни", данные о котором устанавливаются на основании данных выданных счетов-квитанция инвестиционных паев и реестре выданных инвестиционных паев и систем лето владельцев инвестиционных паев

Вид права: Общая долевая собственность

Объект права: Земельный участок для сельскохозяйственного использования, категория земель: земли сельскохозяйственного назначения, общая площадь: 142066 кв. м, адрес (местонахождение) объекта: Участок находится примерно в 6030 м по направлению от начала от трассы участка, расположенной за пределами участка, адрес ориентира: рп. Малосельковский, с/поселок с/п. Сельский, с/п.

Кадастровый (или условный) номер: 58-17-0180301-50

Существование и ограничение (обременение) права: Зарегистрировано управление о чем в Едином государственном реестре прав на недвижимое имущество и сделок с ним от 27 сентября 2012 года сведения записи регистрации № 58-53/2012/02-438

Регистратор

Каталог



58-АБ № 296368



СВЯТАГА СЯБРА
ФЕДЕРАЦЫЯ РАДЫМІ
ГАСПДАРСТВА

Упрадзелена Федэральная служба дзяржаўнага рэгістрацыі,
кадастра і зямельнага паўнамоцтва

Дата выдання: "27" студзеня 2012 года

Документы асноваў: * Даводар купні-продажу жылляных дамоў ад 07.09.2011 №015

* Даводар купні-продажу жылляных дамоў ад 22.08.2011 №015

Суб'ект (суб'екты) права: Уладальнік інвастыцыйнага паса
Закрывае рэнтны пачаток інвастыцыйнага паса "Фірма Кіеў і іншыя інвастыцы", даччыча
якая ўсталяванасць на ўмовах зямельна-ліснага сувязі выдзяленых інвастыцыйнага
паса в рэспубліканскай інвастыцыйнага паса і зямельна-ліснага сувязі інвастыцыйнага
паса.

Від права: Абагуля даччыча сабаснасці

Об'ект права: Зямельны участак для сельскагаспадарчых прамыслов, якія зямельна-ліснага сувязі
зямельна-ліснага сувязі сельскагаспадарчых прамыслов, плошча: 2286 кв. м, адрас:
Гаспадарства (адрас) [об'екта]. Участак знаходзіцца прыкладна на 0,3 км паперакравіна на старонцы
арыентацыі з Мадэра Серады, рэспубліканскага прамысловыя адрасы арыентацыі: Рад
Мажарскага сувязі

Кадастровага (ліна) уладальнік адрас: 58177015060177

Существующее ограничение (обременение) права: дзяржаўнага сувязі
пачы в Гаспадарства рэспубліканскага рэспубліканскага сувязі в аднак с ным "27"
студзеня 2012 года, даччыча рэспубліканскага № 58-88-12028/2012-137

Рэгістратар

Кладзіма

(подпись)



58 АБ № 296367



**СВЕДЕТЕЛЬСТВО
О ГОСУДАРСТВЕННОЙ РЕГИСТРАЦИИ ПРАВА**

Управление Федеральной службы государственной регистрации,
кадастра и картографии по Новгородской области

Дата выдачи: 27 сентября 2012 года

Документы-основания: Договор купли-продажи земельных долей от 07.08.2012г. №012

Договор купли-продажи земельных долей от 27.08.2012г. №015

Субъект (субъекты) права: Владелец инвестиционных долей
"Активный реальный паевой инвестиционный фонд "Фонд Капитальные Инвестиции" (далее -
инвестор) устанавливаются на основании данных "Информационного реестра владельцев инвестиционных
долей в паевом инвестиционном фонде и счетов паев владельцев инвестиционных
долей"

Вид права: Общая долевая собственность


Объект права: Земельные участки для сельскохозяйственного назначения, категория
земель: земли сельскохозяйственного назначения, общая площадь: 30198 кв. м, адрес
(местонахождение) объекта: Участок находится примерно в 11 км по прямой линии на север от
поселения с. Мухоморова, граница земельного участка, адрес ориентира: Р.п.
Манасердобинский

Кадастровый (или условный) номер: 58-17-0150601-77

Существенные ограничения (обременения) права: Ипотечное заложенное
списание в Едином государственном реестре прав на недвижимое имущество и сделок с ним от 27
сентября 2012 года в Едином реестре регистрации № 58-17-0150601-77

Регистратор

Калькула



(подпись)

58 АБ № 296366



СВИДЕТЕЛЬСТВО

ФЕДЕРАЛЬНОЙ РЕГИСТРАЦИОННОЙ СЛУЖБЫ

Управление Федеральной службы государственной регистрации, кадастра и картографии по Пензенской области

Дата выдачи: 27 сентября 2012 года

Документы-основания: Договор купли-продажи земельных долей от 17.09.2012, №012

• Договор купли-продажи земельных долей от 22.08.2012, №015

Субъект (субъекты) права: Валдислав Инвестиционный паевый закрытый паевой инвестиционный фонд "Фонд Капитальные вложения", данные о котором устанавливаются на основании данных выписки из Единого государственного реестра юридических лиц и Единого государственного реестра индивидуальных лиц в Едином государственном реестре индивидуальных лиц

Вид права: Общая долевая собственность

Объект права: Земельный участок для сельскохозяйственного использования, категория земель - земли сельскохозяйственного назначения, общая площадь - 911,560 кв. м. кадастровый (или условный) номер: Участок находится примерно в 2110 м по направлению на восток от строения (здания, сооружения) за адресом: участок, адрес: ориентир: р.п. Манасарбобинский, с.Самоевка, д.д.Самоевки, д.2

Кадастровый (или условный) номер: 58/001/1103/06

Существующие ограничения (обременения) права: доверительное управление объектом в Едином государственном реестре недвижимости на основании доверительного управления от 27 сентября 2012 года сделана запись регистрации № 58-58/13/018/2012-034

Регистратор

К.З.Фонд



(подпись)

58 АБ № 296364



СВЕДЕНИЯ

О ГОСУДАРСТВЕННОЙ РЕГИСТРАЦИИ ПРАВА

Управление Федеральной службы государственной регистрации, кадастра и картографии по Омской области

Дата выдачи: 27 сентября 2012 года

Документы-основания: Договор купли-продажи земельных долей от 07.09.2012 №033
 • Договор купли-продажи земельных долей от 22.08.2012 №015

Субъект (субъекты) права: Владелец инвестиционных паев - закрытый паевой инвестиционный фонд "Фонд Капитал плюс вложения", паище в котором учтены паи/доли из инвестиционных долей лиц/долей владельцев инвестиционных паев в реестре владельцев инвестиционных паев и счетов этих владельцев инвестиционных паев

Вид права: Собственность на земельный участок

Объект права: Земельный участок для сельскохозяйственного назначения, категория земель - земля населенных пунктов, назначение земель - дачный участок, 299239 кв. м, адрес (местонахождение) объекта: Участок находится площадью в 299239 м кв. на территории на территории от организации - публичного юридического лица (представителю участка, в адрес организации: рпн Мухоморовабинский, с. Славный, ул. Советская, 6)

Кадастровый (или условный) номер: 58:12:0131101:13

Существует ли обременение (обременения) права: Земельный участок, находящийся в Едином государственном реестре недвижимости, зарегистрирован в Едином государственном реестре недвижимости в соответствии с Законом от 13.10.2012 года с кадастровым номером 58:12:0131101:13-433

Регистратор

Категория



Подпись

58 АБ X 296363



ОБЛАСТНОЕ

ГОСУДАРСТВЕННОЕ УПРАВЛЕНИЕ ИМУЩЕСТВА И ПРАВА

Управление Федеральной службы государственной регистрации, кадастра и картографии по Пензенской области

Дата выдачи: 27 сентября 2012 года

Документы-основания: Договор купли-продажи земельного участка от 07.09.2012г. №032

Договор купли-продажи земельного участка от 22.08.2012г. №015

Субъект (субъекты) права: Владелец инвестиционных прав
Корпоративный реальный участник инвестиционной фирмы "Волга-Камчатские Лесхозы", являясь о котором уведомил(ась) на основании данных выданных сведений владельцем инвестиционных прав в реестре владельцев инвестиционных прав и открыл(а) дело в Едином государственном реестре недвижимости

Вид права: Общая доля в праве собственности

Объект права: Земельный участок для сельскохозяйственного использования, категория земель: земли сельскохозяйственного назначения, общая площадь: 7601 кв. м, кадастр (местонахождение) области: Участок находится площадью в 18,0 м кв. сформирован на основе от организации известна, расположенный по адресу: участок, адрес: администрация МО Малосердобинский, д.Самалга, ул. Советская, д.2

Кадастровый (или условный) номер: 58-17-01-3009-34

Существующие ограничения (обременения) права: доверительное управление, о чем в Едином государственном реестре прав на недвижимое имущество и сделок с ним от 27 сентября 2012 года запись регистрации № 58-38-12/028-2012-133

Регистратор

Кадастровый №



(подпись)

58 АБ № 296362



ФЕДЕРАЛЬНОЕ АГЕНТСТВО ПО ТЕХНИЧЕСКОМУ РЕГУЛИРОВАНИЮ И МЕТРОЛОГИИ
Управление Федеральной службы государственной регистрации, кадастра и картографии по Пензенской области

Дата выдачи: "27" сентября 2012 года
Документы-основания: Договор купли-продажи земельных долей от 07.09.2012г. №012
Документы-основания: Договор купли-продажи земельных долей от 22.08.2012г. №013
Субъект (субъекты) права: Индивидуальный предприниматель "Иванов Иван Иванович", данные о котором указаны в Едином государственном реестре индивидуальных предпринимателей и в Едином государственном реестре юридических лиц и Едином государственном реестре индивидуальных предпринимателей
Вид права: Общая долевая собственность
Объект права: Земельный участок для сельскохозяйственного использования, категория земель - "земли населенных пунктов", назначение - "общее использование", кадастровый номер 58-08-00801-29, адрес (местонахождение) объекта: Участок находится площадью 1260 кв.м. на территории на территории от ориентира знака, расположенного на территории участка, адрес ориентира: р.п. Малоевское, ул. Советская, д.1
Кадастровый (или условный) номер: 58-08-00801-29
Существование или возникновение (образованности) права: Переход права собственности на объект в Едином государственном реестре недвижимости зарегистрирован в связи с ним "27" сентября 2012 года, кадастровый номер регистрации № 58-08-00801-29/2012-431

Регистратор

Канцелярия

(подпись)



58-АБ № 296361



ОБНАРУЖЕНО

О ГОСУДАРСТВЕННОЙ РЕГИСТРАЦИИ ПРАВ

Управление Федеральной службы государственной регистрации,
кадастра и картографии по Пензенской области

Дата выдачи: 27 сентября 2012 года

Документы-основания: Договор купли-продажи земельных долей от 07.09.2012 №012

Договор купли-продажи земельных долей от 23.08.2012 №015

Субъект (субъекты) права: Индивидуальный предприниматель

Закрытый паевой фонд инвестиционный фонд "Финанс-Капитальные инвестиции", являясь в котором установленными на основании данных лицевых счетов владельцем индивидуальных долей в паевом инвестиционном фонде и счетов денежного инвестиционного фонда

Вид права: Общая долевая собственность

Объект права: Земельный участок для сельскохозяйственного назначения, категория земель - сельскохозяйственные用地, общинный земельный участок площадью 218144 кв. м кадастровый номер 58-12-078/2012-030, расположенный по адресу: Пензенская область, район Мокшанский, с/поселок ул. Советская - 12

Кадастровый (или условный) номер: 58-12-078/2012-030

Существующие в Едином государственном реестре недвижимости ограничения: в Едином государственном реестре недвижимости отсутствуют ограничения от 27 сентября 2012 года кадастровый номер регистрации № 58-12-078/2012-030

Регистратор

Кадастровый



Иванов И.И.

58-АБ-Х-296360



ОБНАРУЖЕНО

НЕЗУМОВАТОСТЕ НА РЕГИСТРАЦИЯ НА ПРАВА

Управление Федеральной службы государственной регистрации, кадастра и картографии по Пензенской области

191 г. Пенза 2012 года

Дата выдачи: 07.09.2012г. №032

Документ(ы) основания: Договор купли-продажи земельных долей от 07.09.2012г. №014

Субъект (субъекты) права: Индивидуальный предприниматель

Вид права: Земельный участок для сельскохозяйственного производства, категория земель - земля населенных пунктов, вид разрешенного использования - для размещения объектов, осуществляющих деятельность в сфере предоставления услуг, связанных с деятельностью, связанной с


Вид права: Земельный участок для сельскохозяйственного производства, категория земель - земля населенных пунктов, вид разрешенного использования - для размещения объектов, осуществляющих деятельность в сфере предоставления услуг, связанных с деятельностью, связанной с

Квитанция об уплате налога: 58-70150301-88
Сведения об объекте недвижимости (обременения) права: уведомление об уплате налога в полном году для регистрации права на недвижимое имущество с датой 07.09.2012 года в Едином государственном реестре недвижимости № 58-70-12/023/2012-62

Регистратор



58-АБ-№-296495



ФЕДЕРАЛЬНОЕ АГЕНТСТВО ПРАВОСудИТЕЛьСТВА

ФЕДЕРАЛЬНОЕ АГЕНТСТВО ПО РЕГИСТРАЦИИ ПРАВА

Управление Федеральной службы государственной регистрации,
кадастра и картографии по Пензенской области

Дата выдачи:

27 сентября 2012 года

Документы-основания: Договор купли-продажи земельных долей от 07.09.2012г. №052

• Договор купли-продажи земельных долей от 25.08.2012г. №015

Субъект (субъекты) права: Индивидуальный предприниматель

Зарегистрированный районный предприниматель ООО "Юниор Капитал Лайв Инвестишнз", данные о котором устанавливаются по информации о вхождении физических и юридических лиц в реестры владельцев иностранных акций и участников иностранных инвестиционных сделок

Вид права: Общедолевая собственность

Объект права: Земельный участок для размещения объектов производства, категория земель: земля населенных пунктов, вид разрешенного использования: для размещения объектов производственного назначения. Углубленность территории 1,6 км по направлению на север от ориентира с. Мана с середины растительного и приростного участка адрес ориентира р.п. Малосердобинское

Кадастровый (инвентарный) номер: 58-17-01-030120

Существующие ограничения (обременения) права: доверительное управление

о чем в Едином государственном реестре недвижимости имеется запись в связи с чем 27 сентября 2012 года сделана запись регистрации № 58-18-02/2012-263

Регистратор

Копия

Подпись



58-АБ-8-296494



ОБЩЕСТВА С ОГРАНИЧЕННОЙ ОТВЕТСТВЕННОСТЬЮ

ФЕДЕРАЛЬНОЕ АГЕНТСТВО ГОСУДАРСТВЕННОЙ РЕГИСТРАЦИИ, КАДАСТРА И КАРТОГРАФИИ

Управление Федеральной службы государственной регистрации, кадастра и картографии по Пензенской области

27 сентября 2012 года

Дата выдачи:

Документы-основания: Договор купли-продажи земельных участков от 07.09.2012г. №012

• Договор купли-продажи земельных участков от 23.08.2012г. №014


Субъект (субъекты) права: Владелец недвижимого имущества - Закрытый партнерский инвестиционный фонд "Фонд Капитальные вложения", данные о котором опубликованы на официальном сайте Единого государственного реестра недвижимости и сайте Единого государственного реестра недвижимости

Вид права: Общая долевая собственность

Объект права: Земельный участок для ведения сельского хозяйства, категория земель: земля населенных пунктов, назначение: дачная зона, кадастровый номер: 46257 06 00 000 000 0000 (земельный участок), участок площадью примерно 2,3 кв.м. расположен на кадастровом участке с кадастровым номером 46257 06 00 000 000 0000, адрес: Пензенская обл., р.п. Мокшаробитовый

Кадастровый (или условный) номер: 46-17-01-00601-70

Существование и ограничение (обременение) права: доверительное управление в соответствии с Единым государственным реестром недвижимости и актом с номером 2012 от 27.09.2012 года с кадастровым номером 46-17-01-00601-70



Регистратор

Копия

Подпись

58 АБ 3 296493



ОБЯЗАТЕЛЬСТВО

ФЕДЕРАЛЬНОЙ СЛУЖБЫ ГОСУДАРСТВЕННОЙ РЕГИСТРАЦИИ, КАДАСТРА И ИМУЩЕСТВЕННОЙ ОЦЕНКИ

Управление Федеральной службы государственной регистрации, кадастра и имущественной оценки по Калининградской области

Дата подписания:

27 сентября 2012 года

Документы-основания: Договор купли-продажи земельных долей от 07.09.2012г. №012

• Договор купли-продажи земельных долей от 07.09.2012г. №012

Субъект (субъекты) права: Индивидуальный предприниматель

• Открытый филиал публичной фирмы "Ариана-Калининградские земельные доли", филиал в котором осуществляются на основании данных выданных счетов выделенных индивидуальных долей в розницу отдельных земельных долей и счетов-фактур выданных индивидуальных долей.

Вид права: Общая долевая собственность


Объект права: Земельный участок для сельскохозяйственного назначения, категория земель: земля сельскохозяйственного назначения, общая площадь: 63046 кв. м, адрес: Калининградская область, Угловый участок приусадебной П. 7 кв. по территории не застроенной от застройщика М.И. Сергеев, расположенный в границах участка адрес собственника: р.п. М.И. Сергеев, Калининградская область

Кадастровый номер земельного участка: 58:11:0140601.71

Существующие ограничения (обременения) права: Запретительное ограничение в том и Едином государственном реестре недвижимости и Едином государственном реестре недвижимости от 27.09.2012 года и дата вступления в силу: 27.09.2012г. № 58:11:0140601.71

Регистратор

Калининград



58 АЕ № 296492



СВЯТАЯ СЕРАФИМОВСКАЯ

ГОСУДАРСТВЕННОЙ ЗАПИСИ ПРАВА

Управления Федеральной службы государственной регистрации, кадастра и картографии по Пензенской области

Дата выдачи:

27 сентября 2012 года

Документ-основание: Договор купли-продажи земельных долей от 07.09.2012 № 012

Договор купли-продажи земельных долей от 22.08.2012 № 012

Субъект (субъекты) права: Владелец инвестиционных паев - закрытый паевой инвестиционный фонд "Фонд-Капитал-Инвестиция", данные о котором устанавливаются по следующим данным: истребования инвестиционных паев в рассрочку осуществляются по инициативе и в пользу владельцев инвестиционных паев

Подпись: Общественная организация

Объект права: земельный участок для размещения объектов недвижимости, категория земель - для размещения объектов недвижимости, общая площадь 15000 кв. м. адрес объекта собственности объекта: Удостоверение присвоено в 7006 и по направлению на восток от ориентира - школа, расположенная на территории участка, адрес ориентира - ул. Мухоморова, д. 5, Пенза, ул. Советская, д. 2

Единственный (или единственный) номер: 58-47/018/01/12

Субъект(субъекты) права (временный) право: департамент управления по региону Пензенской области в государственном кадастре недвижимости и с 27 сентября 2012 года дата регистрации № 58-58-12/024/2012-068

Регистратор

Клиент



58 АБ В 296489



СВЕДЕНИЯ

О ГОСУДАРСТВЕННОЙ РЕГИСТРАЦИИ ПРАВ

Уполномоченная федеральная служба государственной регистрации, кадастра и картографии по Пензенской области

Дата выдачи: 27 сентября 2012 года

Документы-основания: Договор купли-продажи земельных долей от 07.09.2012 г. №012

• Договор купли-продажи земельных долей от 22.09.2012 г. №015

Субъект (субъекты) права: Владелец инвестиционных прав
Закрепленный реальный правовой инвестиционный фонд "Фонд Континентальное развитие", данные о котором устанавливаются из Единого государственного реестра инвестиционных прав в Едином государственном реестре и Едином государственном реестре инвестиционных прав.

Вид права: Община с ограниченной ответственностью

Объект права: Земельный участок для сельскохозяйственного назначения, категория земель - для размещения объектов складского назначения, кадастровый номер 58-17-011-001-40, кв. № 48 (дальнейшее) объекта: участок площадью 4270 кв. м, расположенный на территории от ориентира кадастровой территории в кадастровый участок, адрес объекта: рп. Малоседаковский, ст. д. 11, с/п. Спасская, 1.1.

Кадастровый (и/ли условный) номер: 58-17-011-001-40

Существующие ограничения (обременения) права: Губернаторское управление о чем в Едином государственном реестре прав на недвижимое имущество и сделок с ним, от 27 сентября 2012 года сведения запись регистрации № 58-58/2012/028/2012-569

Регистратор

Каленникова



58 АБ X 296488



СВЯТАТНАЛСТВО

О ГОСУДАРСТВЕННОЙ РЕГИСТРАЦИИ ПРАВА

Управление Федеральной службы государственной регистрации, кадастра и картографии по Пензенской области

Дата вынесения

22 сентября 2012 года

Документы-основания: Договор купли-продажи земельных долей от 07.09.2012 г. №012

Договор купли-продажи земельных долей от 22.08.2012 г. №012

Субъект (субъекты) права: Владения инвестиционных долей - открытой формой акций инвестиционной фонда "Финанс-Кредитальные кластеры", данные о которых опубликованы на сайте Единого государственного реестра недвижимости, инвестиционных паев и средств инвестиционных паев и средств доверительных инвестиционных паев

Вид права: Свободная доля в долевой собственности

Объект права: Земельный участок для сельскохозяйственного назначения, категория земель - земли населенных пунктов, кадастровый номер 58-17-0140101-27, адрес (местоположение) объекта: Участок находится пригородо в 6,6 км по направлению на юго-запад от центра с. Манаи, Сердобинского района Пензенской области, адрес ориентира: (по Малецкой-Бибиковой)

Кадастровый (или условный) номер: 58-17-0140101-27

Существующие ограничения (обременения) права: ипотека и залоги, зарегистрированные в Едином государственном реестре недвижимости в соответствии со сведениями от 22 сентября 2012 года Единого государственного реестра недвижимости № 58-17-0140101-27

Регистратор

Канцелярия



58 АБ № 298486



СОМНАТУАЛЬНОСТЬ

О ГОСУДАРСТВЕННОЙ РЕГИСТРАЦИИ ПРАВА

Управление Федеральной службы государственной регистрации, кадастра и картографии по Пензенской области

Дата издания: 27 сентября 2012 года

Документы-основания: Договор купли-продажи земельных участков от 07.09.2012г. №032

• договор купли-продажи земельных участков от 22.03.2012г. №014

Субъект (субъекты) права: Владелец инвестиционных паев
• Закрытый републичный паевой инвестиционный фонд "Инициатива развития жилищного строительства", данные о котором размещены на официальном сайте Федеральной службы государственной регистрации, кадастра и картографии по Пензенской области

Вид права: Общая долевая собственность

Объект права: Земельный участок для сельскохозяйственного производства, категория земель "земли населенных пунктов", общая площадь 1800 кв. м. адрес (наименование) объекта: Усадьба находится примерно в 1,5 км по направлению на юго-запад от центра с. Мана Стрелья, расположен по югу территории участка, адрес ориентира рп Манасардинский

Кадастровый (или условный) номер: 58:17:0010:28

Существующие ограничения (обременения) права: государственное управление о нем в Едином государственном реестре прав на недвижимое имущество и сделок с ним. *177 от 01.01.2012 года сведения о нем, регистрационный № 58-58-17-02802012572

Регистратор

Канцелярия



(Handwritten signature)

58 АБ № 296405



ОБЛАСТНОЙ СЕРВИС

ГОСУДАРСТВЕННОЙ РЕГИСТРАЦИИ ИМУЩЕСТВА

Управление Федеральной службы государственной регистрации, кадастра и картографии по Республике Башкортостан

Дата выдачи: 27 сентября 2013 года

Документ-основание: Договор купли-продажи земельных долей от 07.09.2013 №032

Договор купли-продажи земельных долей от 12.08.2013 №011

Субъект (субъекты) права: Владелец инвестиционных прав
Закрытый паевой фонд «Фонд «Инвестиционные Акции»», влиять в котором устанавливается на основании договора, заключенного инвестиционных прав в реестре владельцев инвестиционных прав и через депозитариев инвестиционных прав

Вид права: Собственность на имущество

Объект права: Земельный участок для размещения объектов складского назначения, категория земель: земля населенных пунктов, общая площадь: 61,89 кв. м, адрес (адрес(а) объекта): Республика Башкортостан, город Стерлитамак, территория с/п. № 15, на территории на которую зарегистрированы: Малах Саркиса, расположенной на земельном участке, кадастровый № 58-56-01020010-011

Кадастровый (или условный) номер: 58-17-010101-29

Существенные ограничения (обременения) права: доверительное управление о чем в Едином государственном реестре прав на недвижимое имущество и сделок с ним от 27 сентября 2013 года внесена запись регистрации № 58-56-01020010-011

Регистратор



Подпись

58 АБ № 296484



СЫМАНТАЛЬСЬЦЬ

Государственный кадастровый паспорт на право

Управления Федеральной службы государственной регистрации, кадастра и картографии по Калининградской области

"27" сентября 2012 года

Дата выдачи: "27" сентября 2012 года

Документы-основания: Договор купли-продажи земельных долей от 07.09.2012г. №032

Договор купли-продажи земельных долей от 22.08.2012г. №614

Субъект (субъекты) права: Владелец инвестиционных паев

Закрывает реестры паевой инвестиционной фирмы "Фонд-Калининградские инвестиции", листинг в которых устанавливается на основании данных банковских счетов владельцев инвестиционных паев в реестре владельцев инвестиционных паев и счетов депозитов владельцев инвестиционных паев.

Вид права: Общая долевая собственность

Объект права: Земельный участок для сельскохозяйственного производства, категория земель: земли сельскохозяйственного назначения, общая площадь: 30142 кв. м, адрес (местонахождение) объекта: Участок находится примерно в 1,8 км по направлению на юго-запад от ориентира Калининградская область, Малосредоточивский район, с. Кельские, расположенного на территории участка.

Кадастровый (или условный) номер: 58-17-001040/33

Существующие ограничения (обременения) права: доверительное управление участком в Едином государственном реестре прав на недвижимое имущество и сделок с ним "27" сентября 2012 года сделка записана регистрации № 58-56-12028/2012-410

Регистратор

Калининградская область



(подпись)

58 АБ № 296461



ОБЛАСТНОЙ ЦЕНТР

О ПРОВЕДЕНИИ ГОСУДАРСТВЕННОЙ РЕГИСТРАЦИИ ПРАВА

Управления Федеральной службы государственной регистрации, кадастра и картографии по Пензенской области

Дата выдачи: 27 октября 2012 года

Документы-основания: Договор купли-продажи земельных долей от 01.09.2012г. №012

Договор купли-продажи земельных долей от 02.09.2012г. №014

Субъект (субъекты) права: Индивидуальный предприниматель
Давыдов Евгений Владимирович ИНН 5815257400, данные о котором установлены на основании данных налоговой отчетности индивидуального предпринимателя в ресурсе «Единый налоговый счет» и в Едином государственном реестре недвижимости

Вид права: Обладание собственностью
Объект права: Земельный участок для сельскохозяйственного производства, категория земель: «земли населенных пунктов», общая площадь: 951525 кв. м, адрес (местонахождение) объекта: Участок находится примерно в 2,8 км по направлению на юго-запад от населенного пункта Малая Сердоба, расположенного за пределами участка, адрес ориентира: р. Малосердобинский

Кадастровый (или условный) номер: 58-17-01-00101-10

Существующие ограничения (обременения) права: Актришья Ольга Сергеевна внесена в Единый государственный реестр недвижимости в качестве участника и члена с 27 октября 2012 года с кадастровым номером 58-18-12-003/2012-014


Регистратор

Качество



(подпись)

58-АБ № 296483



ОБЪЯВЛЕНИЕ

О ПРОВЕДЕНИИ ГОСУДАРСТВЕННОЙ РЕГИСТРАЦИИ ПРАВА

Удмуртская Федеральная служба государственной регистрации,
кадастра и картографии по Республике Удмуртия

Дата публикации: 27 октября 2012 года.

Документы основания: Договор купли-продажи земельных долей от 07.09.2012г. №031

• Договор купли-продажи земельных долей от 22.08.2012г. №011

Субъект (субъекты) права: Владычные инвестиционные паи
Закрытый републичный паевой инвестиционный фонд "Фонд паевых инвестиционных долей", запись о котором устанавливается на основании данных, внесенных в Единый государственный реестр недвижимости инвестиционных долей в реестре недвижимости инвестиционных долей в своем деле в Едином государственном реестре недвижимости

Вид права: Общая совместная собственность
Объект права: Земельный участок для сельскохозяйственного производства, категория земель: Земли сельскохозяйственного назначения, область: Ижевск, 111209 кв. м, адрес: Ижевск, Республика Удмуртия, Удмуртская область, Удмуртская область, 57 км от Ижевска по автодороге от центра города Ижевск, Республика Удмуртия, Республика Удмуртия, адрес: Ижевск, Республика Удмуртия

Кадастровый (или условный) номер: 58-17-0010131

Существующие ограничения (обременения) права: доверительное управление и член в Едином государственном реестре недвижимости инвестиционных долей с пайом "1" от 2012 года с кадастровым номером регистрации № 58-36-12/028-2012-075

Регистратор

Клиент



(подпись)

58 АБ № 296482



ОБЪЯВЛЕНИЕ

О ГОСУДАРСТВЕННОЙ РЕГИСТРАЦИИ ПРАВА

Управление Информационной службы государственной регистрации, кадастра и картографии по Пензенской области

Дата вывоза:

27 октября 2012 года

Документы-основания: Договор купли-продажи земельного участка № 07.00.2012. 3407

• Договор купли-продажи земельного участка от 27.09.2012 № 07.00.2012. 3407

• Субъект (собственник) права: Индивидуальный предприниматель

• Категория земель: Земельный участок для размещения объектов недвижимости. Категория земель: Земельный участок для размещения объектов недвижимости. Вид разрешенного использования: Земельный участок для размещения объектов недвижимости. Вид разрешенного использования: Земельный участок для размещения объектов недвижимости.

Вид права: Земельная собственность

Объем права: Земельный участок для размещения объектов недвижимости. Категория земель: Земельный участок для размещения объектов недвижимости. Вид разрешенного использования: Земельный участок для размещения объектов недвижимости.

Кадастровый или условный номер: 58:08:0090101-07

Существующие ограничения (обременения) права: Договор купли-продажи земельного участка от 27.09.2012 года с государственной регистрацией № 07-58-12/018/2012-0577

Регистратор



Подпись

58 АБ № 296460



СВЕДЕНИЯ

О ГОСУДАРСТВЕННОЙ РЕГИСТРАЦИИ ПРАВ

Управления Федеральной службы государственной регистрации, кадастра и картографии по Пензенской области

№ 17/001/2012/001

Дата выдачи:

Документы-основания: Договор купли-продажи земельных долей от 07.09.2012г. №952

Договор купли-продажи земельных долей от 22.06.2012г. №814


Субъект (субъекты) права: Владелец инвестиционных прав - Деятельный участник паевой инвестиционной фонда "Фонд «Калининское хозяйство»", данные о котором установлены согласно данных финансовых счетов владельца инвестиционных прав в реестре владельцев инвестиционных прав и счетов паевой инвестиционной компании

Вид права: Община долевой собственности

Объект права: Земельный участок для сельскохозяйственного назначения, категория земель: земля населенных пунктов, вид разрешенного использования: для размещения объектов складского назначения. Участок находится по адресу: Пензенская область, г.Мордовский, районный центр, земельный участок, кадастровый номер: 56-01/001/01/04

Существующее ограничение (обременение) права: заложенное имущество в Едином государственном реестре недвижимости № 56-01/001/01/04 от 27.09.2012 года с кадастровым номером: № 56-01/001/01/04

Генеральный директор



Инициалы

56-АБ-Р-296479



ОБЛАСТНОЕ АГЕНТСТВО

ПО ГОСУДАРСТВЕННОЙ РЕГИСТРАЦИИ ПРАВА

Управление Федеральной службы государственной регистрации, кадастра и картографии по Республике Башкортостан

Дата выдачи:

27 сентября 2012 года

Документ-основание: Договор купли-продажи земельного участка от 07.09.2012 г. №002

• Договор купли-продажи земельного участка от 22.08.2012 г. №012

Субъект (субъекты) права: Владелец земельного участка
- Зарегистрированный в Едином государственном реестре недвижимости объект недвижимости «Земельный участок площадью 10657 кв. м, адрес участка: Республика Башкортостан, район Стерлитамакский, с/пос. М.И.Ивановское, кадастровый номер 58-08-0080101-05», в котором зарегистрированы ипотека и аренда земельного участка.

Вид права: Общая долевая собственность

Объект права: Земельный участок для сельскохозяйственного производства, категория земель: земли сельскохозяйственного назначения, общая площадь 10657 кв. м, адрес участка: Республика Башкортостан, район Стерлитамакский, с/пос. М.И.Ивановское, кадастровый номер 58-08-0080101-05, в котором зарегистрированы ипотека и аренда земельного участка.

Кадастровый (или условный) номер: 58-08-0080101-05

Существующие юридические (обременения) права: Ипотечное заложенное право в Едином государственном реестре недвижимости на недвижимое имущество и сделка от 27 сентября 2012 года с кадастровым номером 58-08-0080101-05

Регистратор

Канцелярия



Подпись

58 АБ № 296478



СВЯТАТЕЛЬСТВО
О ГОСУДАРСТВЕННОЙ РЕГИСТРАЦИИ ПРАВА

Учреждена Федеральной службой государственной регистрации,
кадастра и картографии по Пензенской области

27 сентября 2012 года

Дата выдачи:

Документы-основания: Договор купли-продажи земельных долей от 07.09.2012г. №014

• Договор купли-продажи земельных долей от 07.09.2012г. №014

Субъект (субъекты) права: Индивидуальный предприниматель

Закреплен объект права: Земельный участок для сельскохозяйственного производства, категория земель: «земли населенных пунктов», вид разрешенного использования: «для размещения объектов складского назначения», категория земель: «земли населенных пунктов», вид разрешенного использования: «для размещения объектов складского назначения»

Имя права: Обиная доля в собственности

Объект права: Земельный участок для сельскохозяйственного производства, категория земель: «земли населенных пунктов», вид разрешенного использования: «для размещения объектов складского назначения», категория земель: «земли населенных пунктов», вид разрешенного использования: «для размещения объектов складского назначения»

Кадастровый (или условный) номер: 58-17-0190101-30

Существенные ограничения (обременения) права: отсутствуют

Регистратор



58-AS № 296477



ОБЪЯВЛЕНИЕ

О ГОСУДАРСТВЕННОЙ РЕГИСТРАЦИИ ПРАВА

Управления Государственной службы государственной регистрации,
надела и картографии по Минской области

27 сентября 2012 года

Дати выданы:

Договор купли-продажи • Договор купли-продажи земельных долей от 07.09.2012г. №032

• Договор купли-продажи земельных долей от 22.08.2012г. №014

Субъект (субъекты) права: Владелец инвестиционных пасов

Закрытый паевой фонд инвестиционных пасов "Фонд Капитальные вложения", данные о котором устанавливаются на основании данных лицевых счетов владельцев инвестиционных пасов в реестре владельцев инвестиционных пасов и счетов данных владельцев инвестиционных пасов

Вид права: Право владения недвижимостью

Объект права: Земельный участок для сельскохозяйственного назначения, категория земель - земля сельскохозяйственного назначения, общая площадь 12432 кв. м, адрес (местонахождение) объекта: Участок в наделе приусадебного назначения площадью 12 кв. м по-прежнему на собственности от имени г-на Милош Серба, расположенный по адресу: надел участка, адрес земельного участка: Малосельский

Катастровый (или условный) номер: 5817/01/01/01/01/01

Существующие ограничения (обременения) права: доверительное управление

о чем в Едином государственном реестре прав на недвижимое имущество и сделок с ним от 27 сентября 2012 года сделана запись регистрации № 18-07/12/024/2012-001

Регистратор



10000042

58 АБ № 296420



СОМАТИВАЛЬСТВО

О ПРОВЕДЕНИИ ГОСУДАРСТВЕННОЙ РЕГИСТРАЦИИ ПРАВА

Управление Федеральной службы государственной регистрации, кадастра и картографии по Пензенской области

Дата выдачи: 27 сентября 2012 года

Документ-основание: Договор купли-продажи земельных долей от 07.09.2012г. №032

Договор купли-продажи земельных долей от 22.08.2012г. №032

Субъект (субъекты) права: Земельное общество с ограниченной ответственностью «Орбис»

Земельный участок: земельный участок, кадастровый номер 58-07-0190101-38, категория земель: «земли населенных пунктов», вид разрешенного использования: «для размещения объектов складского назначения», вид права: «аренда», кадастровый номер: 58-07-0190101-38

Вид права: Обременение в виде ипотеки

Объект права: Земельный участок для сельскохозяйственного производства, категория земель: «земли населенных пунктов», вид разрешенного использования: «для размещения объектов складского назначения», вид права: «аренда», кадастровый номер: 58-07-0190101-38

Кадастровый (или условный) номер: 58-07-0190101-38

Существующие обременения (обременения) права: доверительное управление с чека в Едином государственном реестре прав на недвижимое имущество и сделок с ним от 27 сентября 2012 года с кадастровым номером регистрации № 58-07-0190101-38

Регистратор

Иванов С. А.

Иванов

56 АС № 296425



ОФИЦИАЛЬНОЕ

СЕРТИФИКАТ РЕГИСТРАЦИИ ПРАВА

Учрежден Федеральным бюро государственной регистрации, кадастра и картографии на Пензенской области

№ 27 от 09.09.2012 г.

Дата выдачи: 09.09.2012

Документы-основания: Договор купли-продажи земельных долей от 07.09.2012г. №692

Договор купли-продажи земельных долей от 22.08.2012г. №014

Субъект (субъекты) права: Владелец инвестиционных прав
Закрытый паевой фонд «Виндэм-Кэпитал Инвестментс», данные о котором содержатся на основании данных Единого государственного реестра инвестиционных прав в реестре владельцев инвестиционных прав в составе паевой инвестиционной компании

Вид права: Община долевой собственности
Объект права: Земельный участок для сельскохозяйственного производства, категория земель: земли сельскохозяйственного назначения, общ. площадь: 21615 кв. м, адрес (местонахождение) объекта: Участок, выделенный площадью 21,7 км. кв. площадью на юго-западе от ориентира с Мест. Сервиса, расположенного в границах участка, адрес ориентира: «М. Малодеревянка»

Кадастровый (или иной) номер: 58:17:0190101:39

Существование обременения (обременения) права: договорная ипотека в соответствии с Единым государственным реестром прав на недвижимое имущество и сделок с ним. 27 сентября 2012 года сделана запись регистрации № 58:58:17:02/2012-583

Регистратор

Каталог



(подпись)

58 АБ А 296424



ОБЩЕСТВАЛЬСТВО

ФЕДЕРАЛЬНОЙ СЛУЖБЫ ГОСУДАРСТВЕННОЙ РЕГИСТРАЦИИ

Управления Федеральной службы государственной регистрации, кадастра и картографии по Пензенской области

Дата выдачи: "27" сентября 2012 года

Документы-основания: Договор купли-продажи земельных долей от 07.09.2012г. №632

• Договор купли-продажи земельных долей от 22.08.2012г. №014

Субъект (субъекты) права: Владелец инвестиционных паев
Закрытый паевой инвестиционный фонд "Финанс-Капитальные вложения", данные о котором устанавливаются на основании данных выписки счетов владельцев инвестиционных паев в реестре владельцев инвестиционных паев и отчетов лица, владеющего инвестиционными паев

Вид права: Общая долевая собственность

Объект права: Земельный участок для сельскохозяйственного производства, категория земель: земли сельскохозяйственного назначения, общая площадь 16605 кв. м, адрес (местонахождение) объекта: Участок находится примерно в 0,5 км по направлению на юго-запад от ориентира с. Малая Сердоба, расположенного за пределами участка, адрес ориентира: р-н Мокшардовский

Кадастровый (или условный) номер: 58:17:0190101:01

Существующие ограничения (обременения) права: ипотека под управление о чем в Едином государственном реестре прав на недвижимое имущество и сделок с ним "27" сентября 2012 года сделана запись, регистрационный № 58-58-12/028/2012-585

Регистратор



Казарин С.А.

(подпись)

58 АБ Б 296422



ОБЛАСТНОЕ

ГОСУДАРСТВЕННОЕ УЧРЕЖДЕНИЕ ИЖРА

Управление Федеральной службы государственной регистрации, кадастра и картографии по Пензенской области

Дата выдачи: "27" сентября 2012 года

Документы-основания: Договор купли-продажи земельных долей от 07.09.2012г. №032

• Договор купли-продажи земельных долей от 22.08.2012г. №014

Субъект (субъекты) права: Владения инвестиционных паев
Закртый реинвз паевой инвестиционной фонду "Финан-Капитальные вложения", данные о которых устанавливаются на основании данных лицевых счетов владельцев инвестиционных паев в реестре владельцев инвестиционных паев и счетов депозитов владельцев инвестиционных паев.

Вид права: Община долевой собственности

Объект права: Земельный участок для сельскохозяйственного производства, категория земель: земли сельскохозяйственного назначения, общая площадь: 13424 кв. м, адрес (местонахождение) объекта: Участок находится примерно в 2,5 км по направлению на юго-запад от ориентира с. Малая Сердоба, расположенного за пределами участка, адрес ориентира: рп Малосердобинский

Кадастровый (или условный) номер: 58:17:0190101:02

Существующие ограничения (обременения) права: Ограничительное управление о чем в Едином государственном реестре прав на недвижимое имущество и сделок с ним "27" сентября 2012 года сделана запись регистрации № 58:58:12/028/2012-586

Регистратор



(подпись)

58 АБ № 296421



ОБЛАСТНОЙ ЦЕНТР

ФЕДЕРАЛЬНОЕ АГЕНТСТВО ТЕРРИТОРИАЛЬНОГО УПРАВЛЕНИЯ

Управление Федеральной службы государственной регистрации, кадастра и картографии по Пензенской области

Дата выдачи: "27" сентября 2012 года
Документы-основания: Договор купли-продажи земельных долей от 07.09.2012г. №032

• Договор купли-продажи земельных долей от 22.08.2012г. №014

Субъект (субъекты) права: Владелец инвестиционных паев
- Закрытый паевой инвестиционный фонд "Финанс-Капитальные вложения", данные о котором устанавливаются на основании данных лицевых счетов владельца инвестиционных паев в реестре владельцев инвестиционных паев и счетов депо владельца инвестиционных паев

Вид права: Общая долевая собственность

Объект права: Земельный участок для сельскохозяйственного производства, категория земель: земли сельскохозяйственного назначения, общая площадь 229520 кв. м, адрес (местонахождение) объекта: Участок находится примерно в 1,7 км по направлению на юго-запад от ориентира с. Малая Сердоба, расположенного за пределами участка, адрес ориентира: рп Малосердобинский

Кадастровый (или условный) номер: 38:17:0190101:43

Существующие ограничения (обременения) права: Запретительное управление о чем в Едином государственном реестре прав на недвижимое имущество и сделок с ним "27" сентября 2012 года сделана запись регистрации № 58-58-12/02К/2012-587.

Регистратор

Кудряков С. А.



(подпись)

58 АБ № 296420



ОБЛАСТНОЙ СЕВЕР

ОБЛАСТНОЕ АДМИНИСТРАТИВНО-ТЕРРИТОРИАЛЬНОЕ УПРАВЛЕНИЕ

Исполняет функции государственной регистрации, кадастра и картографии на территории области

Дата выдачи: 27 октября 2012 года

Исх. № 296570/12-ИД

Документы: 296570/12-ИД

Субъект (субъекты) права: Владелец инвестиционных прав

Земельный участок, принадлежащий на праве собственности ООО "Фидел-Калининград-инвестиции", данные о котором содержатся в Едином государственном реестре недвижимости, кадастровый номер которого указан в реестре недвижимости, кадастровый номер и сведения об объекте недвижимости указаны в реестре недвижимости.

Вид права: Община муниципальной собственности

Субъект права: Земельный участок для размещения объектов промышленности, категория земель - земли населенных пунктов, вид разрешенного использования - для размещения объектов промышленности, кадастровый номер 22540020000, адрес (местонахождение) участка: Участок находится площадью в 1,2 га по параллели на север от проспекта Сибиряков, Сурово, расположенный на кадастровом участке, адрес участка: р-н Калининградский.

Кадастровый номер земельного участка: 54:17:0150301/77

Сведения о государственном кадастре недвижимости: Единый государственный реестр недвижимости государственного кадастра недвижимости и Единый государственный реестр недвижимости государственного кадастра недвижимости от 27 октября 2012 года, кадастровый номер: 54-58-12/028/2012-554

Регистратор

Калининград



68 АБ № 296570



ОБНАТЧЕАЛЪСТВО

НА ФЕДЕРАЦИОННОЙ РЕГИСТРАЦИОННОЙ СЛУЖБЕ

Управление Федеральной службы государственной регистрации, кадастра и картографии по Пензенской области

Документы-основания: Договор купли-продажи земельного участка № 07/09/2012/М-033 от 27 сентября 2012 года

Документы-основания: кадастровый номер 58-08-001/2012/М-015

Субъект государственной регистрации: Владелец инвестиционных идей
"Информация о государственной регистрации: Владелец инвестиционных идей, данные о которых устанавливаются на основании данных личных счетов в банке инвестиционных идей и реестре владельцев инвестиционных идей и систем данных владельцев инвестиционных идей.


Вид права: Община без права собственности

Объект права: Земельный участок для сельскохозяйственного назначения, категория земель - земли населенных пунктов, кадастровый номер 58-08-001/2012/М-015, адрес (наименование) субъекта: Участок находится примерно в 0,9 км по направлению на север от дачного участка № 01/01/001/2012/М-015, расположенного за пределами участка, адрес ориентира: р.п. Михайловское

Кадастровый (или условный) номер: 58-08-001/2012/М-015

Существенные ограничения (нагрузки) права: договор займа и управление о нем в Едином государственном реестре недвижимости на основании кадастрового номера и сведений о нем от 27 сентября 2012 года кадастровый номер регистрации № 58-08-001/2012/М-015

Регистратор



58 АЕ № 296569



СОВЕТАТЕЛЬНОЕ

О ГОСУДАРСТВЕННОЙ РЕГИСТРАЦИИ ЗАГОНА

Управления Федеральной службы государственной регистрации, кадастра и картографии по Пензенской области

Даты вынесения: 27 сентября 2012 года

Высшего должностного лица: Прохоров Ю.И. и Прохорова Наталья Юрьевна от 07.09.2012г. №032

- Договор купли-продажи земельных долей от 22.08.2012г. №015

Субъект (субъекты) права: Владения индивидуального лица
Закрытый паевой фонд «Ильин-Канонское владение», данные о котором зарегистрированы на территории, являясь объектом государственной регистрации, имеют в реестре Единого государственного реестра недвижимости запись о владении индивидуальным лицом

Вид права: Общее долевое владение

Объект права: Земельный участок для сельскохозяйственного назначения, категория земель - «земли населенных пунктов», вид разрешенного использования - «для размещения объектов», участок находится в границах территории, адрес объекта: рп. Манаскельское

Кадастровый (или условный) номер: 58-01/001/2012/001/01

Существующие ограничения (обременения) права: ипотека с залогом недвижимости и в Едином государственном реестре недвижимости запись о праве собственности от 27 сентября 2012 года от имени ООО «Ильин-Канонское владение» № 58-08/2012/001/2012/001/01


Регистратор

Касимов С.А.



подпись

58-АБ-3-296568



ОБЩЕСТВЕННОСТЬ

О КАДАСТРОВЫЙ РЕГИСТРАЦИИ ПРАВА

Управления Федеральной службы государственной регистрации, кадастра и картографии в Пензенской области

Дата выдачи:

27 сентября 2017 года

Документы-основания: Договор купли-продажи земельных владений от 07.09.2012г. №012

Центр учета продажи земельных владений от 22.08.2012г. №011

Субъект государственного права: Владелец инвестиционных владений

Закрытое общество с ограниченной ответственностью "Общество Клиническое Здоровье" с филиалом и отделом, осуществляющее на основании данных лиц с целью осуществления владения в реестре кадастровых инвестиционных владений и с целью владения инвестиционных владений

Нач права: Общая долевая собственность

Объект права: Земельный участок для сельскохозяйственного производства, категория земель: земли сельскохозяйственного назначения, общая площадь: 20250 кв. м, адрес (местонахождение) объекта: Участок находится площадью в 0,4 кв. м, направленно на север от орбиты № 4, Улицы Сормова, в границах земельного участка, адрес: ориентир, рп. Мельничинский

Кадастровый (или условный) номер: 56:17:0100301:80

Существенные сведения (важные сведения) права: в реестре сведений об объектах недвижимости в Едином государственном реестре недвижимости (ЕГРН) и сделок с ним: 27 сентября 2017 года сведения о кадастровой регистрации 56:18-08-12/028/2017-034

Регистратор



Подпись

56-АБ 5-296567



СОМНАТУАЛЬНОСТЬ

О ГОСУДАРСТВЕННОЙ РЕГИСТРАЦИИ ПРАВА

Управления Федеральной службы государственной регистрации, кадастра и картографии по Пензенской области

Дата выдачи:

27 сентября 2012 года

Документы-основания: Договор купли-продажи земельных долей от 07.09.2012г. №012

Литература купли-продажи земельных долей от 02.09.2012г. №010

Субъект (субъекты) права: 3, долины неизвестных лиц

История регистрации права: Известный фонд "Фонд Капитальное вложение", данные о котором опубликованы на официальном сайте в Едином государственном реестре недвижимости, так и в Едином государственном реестре недвижимости.

Вид права: Обременение обремененности

Объект права: Земельный участок для размещения объектов недвижимости, категория земель - земля населенных пунктов, вид разрешенного использования - общая площадь 33,49 кв. м, адрес (кадастровый номер) участка находится по адресу в 0,7 км по направлению на север от объекта кадастровый номер, расположенного на территории участка, адрес объекта: рп. Максеевский-399

Кадастровый (или кадастровый) номер: 58/14/00301/02

Существующие ограничения (обременения) права: Обременение обремененности, о чем в Едином государственном реестре прав на недвижимый имущество и сделок с ним от 27 сентября 2012 года сведения внесены в Единый государственный реестр недвижимости № 58-34-12/003/2012/02

Регистратор



58 АБ В 296565



СВЯТАТНАЛЪСТВО

О СЪЗДАВАНЕТО НА ПРАВНОТО РАЦИОНАЛНО СЪСТАВ

Управление на Федералната служба за държавна регистрация,
кадастра и картография по Пензенска област

Дата издаване: 17 септември 2012 г.

Документи-основания: Договор купли-продажи земельных долей от 09.2012г. №032
Договор купли-продажи земельных долей от 21.08.2012г. №014

Субъект (субъекты) права: Индивидуални инвеститорски пасив
Закриван рентилен инвестиционен фонд "Фонд Капиталово участие" (данни за
които се установяват за дейност на физически лица, владелици на инвестиционни
пасив в реестре на владелици инвестиционни пасив и списък на инвеститорски пасив)

Вид права: Собствена собственост

Обект права: Земелен участък за селскостопанско производство, категория
земли "земли общинско-населено место", община "Сосновка", 682702 кв. м. адрес
(местна община) обектът: Ул. Железнодорожная в 2,5 км от районния център от
поселение с. Малая Сурдуба, районно значение на предмети-земли, адрес: район "р.о.
Мандрыковский"

Кадастровый (или условный) номер: 58:17:01:0205:106

Съществуване на право (сборно) права: държавно управление
в част в Единен държавен реестър на недвижимите имуществени отношения на
1 септември 2012 г. на съдана за регистрация № 58:17:01:0205:106

Регистратор

Касионер



58 АБ № 296310



СЕРТИФИКАТ

ФЕДЕРАЛЬНОЙ АГЕНЦИИ ИМУЩЕСТВА И ГЕОГРАФИЧЕСКОГО ИМЕНА

Управление Федеральной службы государственной регистрации, кадастра и картографии по Пензенской области

Дата выдачи: 27 сентября 2012 года

Документы-основания: Договор купли-продажи земельных участков от 07.09.2012, №072

Договор купли-продажи земельных участков от 27.08.2012, №014

Субъект (субъекты) права: Владелица имущества физических лиц
Зарегистрированный паспорт восточнокорейской фирмы "Фонд-Капитальное и доверие", данные о котором содержатся на основании данных Единого государственного реестра недвижимости в разделе Единого государственного реестра недвижимости восточнокорейских фирм и счетов-договор владения имуществом физических лиц

Вид права: Обладание имуществом собственности

Объект права: Земельный участок для ведения личного подсобного хозяйства, дачного хозяйства, огородничества, садоводства, индивидуального жилищного строительства, площадью 0,216 кв. м, адрес (местонахождение) объекта: Улицы: улица с/пункта № 2, 8 км от направления на пункт от ориентира д. Малая Турлоба, расположенная в границах участка, адрес ориентира: р.п. Мухоморова-Битый

Кадастровый (или условный) номер: 58-17-0150301.118

Существенные ограничения (обременения) права: ипотека с залогом недвижимости, о чем в Едином государственном реестре недвижимости содержится запись от 27 сентября 2012 года с кадастровым номером регистрации № 58-17-0150301.118

Регистратор

Каталог



Подпись

58-АБ-5-296516



ЮРИДИЧЕСКОЕ

СОУБЪЕКТОВЫЙ РЕГИСТРАЦИОННЫЙ ПРАВ

Управление Федеральной службы государственной регистрации, кадастра и картографии по Пензенской области

Дата выдачи: 27 сентября 2012 года

Документы-основания: Договор купли-продажи земельных долей от 07.09.2012г. №012

Договор купли-продажи земельных долей от 27.08.2012г. №0114

Субъект(ы) субъекты права: Владелец(ы) инвестиционных паев
Закрывает открытый паевой инвестиционный фонд "Фонд капитальные инвестиции", являясь
которых держателем(ями) на основании данных, внесенных в реестр владельцев инвестиционных
паев в реестре владельцев инвестиционных паев и является держателем инвестиционных
паев

Вид права: Общая долевая собственность

Объект права: Земельный участок для сельскохозяйственного назначения, категория
земель: земли сельскохозяйственного назначения, общая площадь: 2928 кв. м, адрес
объекта: Пензенская область, Усть-Ленинский район, в 3,6 км от границей на северо-
запад от деревни Мухомовская, расположенного на территории участка, в трех километрах
от Мухомовской

Кадастровый (или кадастровый) номер: 58-17-012012-36

Существующие ограничения (обременения) права: государственное управление
в целях Единого государственного реестра прав на недвижимое имущество и сделок с ним от 27
сентября 2012 года, сведения занесены по постановлению № 58-58-12/012-012-300

Регистратор

Копия



58-АБ № 296514



СОЦИАЛЬНОСТЬ

О ГОСУДАРСТВЕННОЙ РЕГИСТРАЦИИ ПРАВА

Управление Федеральной службы государственной регистрации, кадастра и картографии по Пензенской области

Дата выдачи: "27" сентября 2012 года

Документы-основания: Договор купли-продажи земельных долей от 07.09.2012г. №012

Договор купли-продажи земельных долей от 07.09.2012г. №012

Субъект (субъекты) права: Иждивенцы инвестиционных лесов
Закрытый региональный иждивенческий фонд "Фонд-Калининские парковки" является одним из которых устанавливаются и/или основаны земельные доли, в том числе и инвестиционных лесов в реестре кадастра инвестиционных лесов и систем кадастров инвестиционных лесов

Вид права: Общая долевая собственность

Объект права: Земельный участок для сельскохозяйственного производства, категория земель "земли населенных пунктов", вид разрешенного использования "для размещения объектов размещения транспортных средств (парковки)", площадью 1017 кв. м адрес (местонахождение объекта) в части земельного участка в 1/6 доли (индивидуально на долю) от участка с. Малинское, расположенного по адресу: участок, адрес: Пензенская обл. Малинское

Кадастровый (или условный) номер: 58-12/015/2012-434

Существующие в Едином государственном реестре недвижимости сведения об объекте недвижимости
о чем в Едином государственном реестре недвижимости кадастровый номер 58-12/015/2012-434 от 27 сентября 2012 года сделан выписи, регистрационный № 58-12/015/2012-434

Регистратор

Косинин В.А.



[Handwritten signature]
Косинин В.А.

58-АБ-№ 296513





ФЕДЕРАЛЬНОЕ АГЕНТСТВО ТЕХНИЧЕСКОГО РЕГУЛИРОВАНИЯ И МЕТРОЛОГИИ

ФЕДЕРАЛЬНОЕ АГЕНТСТВО ГОСУДАРСТВЕННОЙ РЕГИСТРАЦИИ

Управление Федеральной службы государственной регистрации,
кадастра и картографии по Пензенской области

Дата выдачи: "27" сентября 2012 года

Документы-основания: - Договор купли-продажи земельных владений от 07.09.2012г. №013
- Договор купли-продажи земельных долей от 12.08.2012г. №014

Субъект (субъекты) права: Владальник инвестиционных владений
Закрытый партнерский инвестиционный фонд "Фонд-Капиталовые вложения", данные в которых устанавливаются на основании данных выданных субъекта владения инвестиционных владений в реестре владениях инвестиционных владений и в составе земель инвестиционных владений

Вид права: Обязанность ответственности

Объект права: Земельный участок для сельскохозяйственного использования, категория земель: земля для сельскохозяйственного назначения, общая площадь: 29561 кв. м, адрес (местонахождение) объекта: Участок находится примерно в 4,1 км. расположен на кадастровом участке с кадастровым номером 58-17-028-2011-497

Кадастровый (или условный) номер: 58-17-028-2011-497


Существующее лицевое (обременение) право: наличие лицевого лицевого
счетов в Едином государственном реестре прав на недвижимое имущество и сделок с ним "ЕГРП" от сентября 2012 года серия 58-17-028-2011-497

Регистратор



Подпись

58-АБ-№ 296511



ФЕДЕРАЛЬНОЕ АГЕНТСТВО ПО ТЕХНИЧЕСКОМУ РЕГУЛИРОВАНИЮ И МЕТРОЛОГИИ

ФЕДЕРАЛЬНОЕ АГЕНТСТВО ПО ТЕХНИЧЕСКОМУ РЕГУЛИРОВАНИЮ И МЕТРОЛОГИИ

Управление Федеральной службы государственной регистрации,
кадастра и картографии по Пензенской области

Дата выдачи: 27 сентября 2012 года

Документы-основания: Договор купли-продажи земельных долей от 07.09.2012 №031

Договор купли-продажи земельных долей от 22.08.2012 №014

Субъект (субъекты права): Индивидуальный предприниматель

Иванов Евгений Владимирович, ИНН 58-01-0000000, паспорт 58-01-0000000, выдан в
качестве уполномоченного лица, в соответствии с приказом от 27.09.2012 № 12/12-12/0000000,
наименование государственного кадастра недвижимости, кадастровый номер 58-01-0000000

Вид права: Обладание земельным участком

Объект права: Земельный участок для сельскохозяйственного производства, категория
земель: земля населенных пунктов, вид разрешенного использования: 01-01-001-001, кадастровый номер
58-01-0000000, площадью 1,5 кв. м, кадастровый номер 58-01-0000000, кадастровый номер
58-01-0000000, кадастровый номер 58-01-0000000, кадастровый номер 58-01-0000000

Кадастровый (или учётный) номер: 58-01-0000000

Существование в Едином государственном реестре недвижимости: Информация об объекте
сведения о государственном реестре недвижимости, кадастровый номер 58-01-0000000,
27 сентября 2012 года сделана запись регистрации № 58-01-0000000/2012-0000000

Регистратор

Кадист



(подпись)

58 АБ № 296509



СОМАТНЕАЛЪСТВО
В РОССИЙСКОЙ ФЕДЕРАЦИИ

Удостоверение Федеральной службы государственной регистрации,
кадастра и картографии по Ивановской области

Дата выдачи: 17 сентября 2012 года

Документы-основания: Договор купли-продажи земельного участка от 17.09.2012 № 012

Договор купли-продажи земельных долей от 22.08.2012 № 014

Субъект (субъекты) права: Физическое лицо Иванов Иван Иванович.
Закрывается реестровой записью инвестиционной фирмы "Фондс-Кэпитал-Вэйв-Инвестментс", данные о которой устанавливаются по основанию данных лицевых счетов и в Едином государственном реестре недвижимости, а также в Едином государственном реестре недвижимости.

Вид права: Община граждан (садоводство)

Объект права: Земельный участок для сельскохозяйственного производства, категория земель "земли населенных пунктов", вид назначения "общая площадь" 10181 кв. м, адрес (местонахождение) объекта: Участок находится примерно в 7 км по прямой от центра от с/поселка с. Малая Середка, расположенного на территории участка, адрес объекта: р-н Малосердобинский.

Кадастровый (или условный) номер: 58-17-0120103-128

Существенные ограничения (обременения) права: Зарегистрированное обременение в виде ипотеки в Едином государственном реестре недвижимости, зарегистрировано в Едином государственном реестре недвижимости от 17.09.2012 года, запись реестра № 58-58-17-0120103-093

Регистратор

Клиент



(подпись)

58 АЕ № 296507



ФЕДЕРАЛЬНОЕ АГЕНТСТВО ПО ТЕХНИЧЕСКОМУ РЕГУЛИРОВАНИЮ И МЕТРОЛОГИИ

ФЕДЕРАЛЬНОЕ АГЕНТСТВО ПО ТЕХНИЧЕСКОМУ РЕГУЛИРОВАНИЮ И МЕТРОЛОГИИ

Управление Федеральной службы государственной регистрации,
кадастра и картографии по Пензенской области

Дата выдачи: 27 сентября 2012 года

Документы-основания: Договор купли-продажи земельных участков от 07.09.2012 № 012

Договор купли-продажи земельных участков от 07.09.2012 № 012

Субъект (субъекты) права: Владелец инвестиционных акций
Владельцем (субъектом) права является инвестиционный фонд "Фонд Капитальная Акция", акции которого устанавливаются на основании данных акционных счетов владельцев инвестиционных акций в реестре владельцев акций инвестиционных фондов.

Вид права: Община земель собственников

Объект права: Земельный участок для ольхо-березовой посадки, площадью 100 кв. м, кадастровый номер 58-01-50-01-17, расположенный по адресу: Пензенская область, г. Пенза, ул. Мухоморова, д. 17, кадастровый номер 58-01-50-01-17.

Кадастровый (или усредненный) номер: 58-01-50-01-17

Существующие в отношении (сobre) объекта права: доверие по управлению
в чем в Едином государственном реестре недвижимости (ЕГРН) зарегистрировано в Едином государственном реестре недвижимости (ЕГРН) от 27 сентября 2012 года с кадастровым номером 58-01-50-01-17.


Регистратор

Каско

(подпись)



58-01-50-01-17



РЕПУБЛИКА ТАТАРСТАН

ФЕДЕРАЛЬНОЕ АГЕНТСТВО ПО ТЕХНИЧЕСКОМУ РЕГУЛИРОВАНИЮ И МЕТРОЛОГИИ

Управление Федеральной службы государственной регистрации, кадастра и картографии по Республике Татарстан

Дата выдачи: 22 сентября 2012 года

Документы-основания: Договор купли-продажи земельных долей от 07.06.2012 № 673

Договор купли-продажи земельных долей от 22.08.2012 № 4914

Субъект (субъекты) права: Владелец недвижимого имущества - закрытый религиозный финансово-инвестиционный фонд "Фонд Капитальные накопления", данные о котором устанавливаются на основании данных банковских счетов, вкладов, депозитных пасов и вестейре вкладов, иных инвестиционных пасов и счетов или иных документов, подтверждающих пас.

Вид права: Юридическая собственность

Объект права: Земельный участок для сельскохозяйственного производства, категория земель - "земли сельскохозяйственного назначения", кадастровый номер 58-11-001-001-001-001-001-001, площадью 2,7 га, расположенный по адресу: ориентир - "Медиа-центр", ориентир - "Сараев", расположенного на территории участка, адрес ориентира - "Медиа-центр".

Кадастровый (или учётный) номер: 58-11-001-001-176

Существующие ограничения (обременения) права: ипотека, государственное управление
о чем в Едином государственном реестре недвижимости и кадастре недвижимости от 22 сентября 2012 года сделана запись регистрации № 58-11-001-001-2012-001

Регистратор

Кадастровый

Подпись



58-АБ/№ 296505



ОБЛАСТНОЕ

УПРАВЛЕНИЕ ФЕДЕРАЛЬНОЙ СЛУЖБЫ ГОСУДАРСТВЕННОЙ РЕГИСТРАЦИИ, КАДАСТРА И КАРТОГРАФИИ ПО ПЯТМСКОЙ ОБЛАСТИ

Управление Федеральной службы государственной регистрации,
кадастра и картографии по Пятизской области

Дата выдачи: 27 сентября 2012 года

Документы-основания: Договор купли-продажи земельных участков от 07.09.2012г. №012

Договор купли-продажи земельных участков от 02.08.2012г. №014

Субъект (субъекты) права: Индивидуальный предприниматель

Закртым паевым фондом инвестиционных фондов "Фондиз-Капитал-Инвест", участник которого зарегистрирован в Едином государственном реестре недвижимости инвестиционных фондов в реестре недвижимости инвестиционных фондов и фондов для инвестиционных фондов

Вид права: Общая долевая собственность


Объект права: Земельный участок для сельскохозяйственного назначения, категория земель: земли сельскохозяйственного назначения, общая площадь: 17737 кв. м, кадастровый номер: 58-17-0130303.124

Кадастровый (или условный) номер: 58-17-0130303.124


Существующие ограничения (обременения) права: ипотека, залог, аренда и т.д. в Едином государственном реестре недвижимости инвестиционных фондов и фондов для инвестиционных фондов от 07.09.2012г. №012

Регистратор

Кладовик



58-АБ № 296503



ОБЛАСТНОЙ СУД

ГОСУДАРСТВЕННОЕ РЕГИСТРАЦИОННОЕ СЛУЖБЕ

Управление Федеральной службы государственной регистрации, кадастра и картографии по Пензенской области

Дата выдачи: "27" сентября 2012 года

Документы-основания: Договор купли-продажи земельных долей № 07-09/2012-18/002

Договор купли-продажи земельных долей от "08" 2012г. №015

Субъект (субъекты) права: Владелец инвестиционных паев:
Закрывающий паевой инвестиционный фонд "Финанс-Капитал-Инвест-Классика", акции в котором устанавливаются на основании данных описных счетов владельцев инвестиционных паев в реестре владельцев инвестиционных паев и описей паев владельцев инвестиционных паев

Вид права: Условно-дольная собственность

Объект права: Земельный участок для сельскохозяйственного назначения, категория земель - земли сельскохозяйственного назначения, вид разрешенного использования - адресное использование объектов недвижимости, вид разрешенного использования - адресное использование объектов недвижимости, расположенного на территории участка, адрес объекта - р.п. Малосердобинский

Кадастровый (или условный) номер: 58-17-0130303-01

Существование и ограничение (обременение) права собственности удостоверено в Едином государственном реестре недвижимости в соответствии с заявлением от "27" сентября 2012 года о Едином государственном реестре недвижимости № 58-58-02018/2012-488

Регистратор

Канцелярия



58-АБ № 296502



ФЕДЕРАЛЬНОЕ АГЕНТСТВО ТЕХНИЧЕСКОГО РЕГУЛИРОВАНИЯ И МЕТРОЛОГИИ

ФЕДЕРАЛЬНОЕ АГЕНТСТВО ТЕХНИЧЕСКОГО РЕГУЛИРОВАНИЯ И МЕТРОЛОГИИ

Управление Федеральной службы государственной регистрации,
кадастра и картографии по Пензенской области

Дата выдачи: "27" сентября 2012 года

Документы-основания: Договор купли-продажи земельных долей от 07.09.2012 № 032

• Договор купли-продажи земельных долей от 07.09.2012 № 015

Субъект (субъекты) права: Владельца инвестиционных долей

Закладной реестровой записью инвестиционной доли "Фонд Инвестиционные доли", данные о которой устанавливаются по следующим данным: Идентификационный номер инвестиционной доли в реестре владения инвестиционными долями в форме долевого участия в инвестиционном фонде

Вид права: Обладание долевой собственностью

Объект права: Земельный участок для сельского хозяйства (протокола), категория земель - земля сельскохозяйственного назначения, кадастровый номер 52-06/001-001/2012-001/001, адрес (местонахождение) объекта: Участок находится примерно в 1,1 км от центра города по маршруту от центра города Николаевка, расположенный за пределами участка, адрес ориентира: р.п. Малосердобинский

Кадастровый (или условный) номер: 52-06/001-001/2012-001/001

Существование в реестре (обременение) права: Информация о наличии ограничений в Едином государственном реестре прав на недвижимое имущество и сделок с ним от 27 сентября 2012 года кадастровый номер регистрации № 58-58-001/2012-157


Регистратор

Евдокимов



(подпись)

58-АБ-№ 296501



ОБЛАСТНОЕ УПРАВЛЕНИЕ

ГЕНЕРАЛЬНОЕ УПРАВЛЕНИЕ РЕГИСТРАЦИИ

Уполномоченная Федеральная служба государственной регистрации, кадастра и картографии по Пензенской области

Дата выдачи: 27 сентября 2012 года

Документы основания: Договор купли-продажи земельных долей от 01.09.2012, №012

Договор купли-продажи земельных долей от 22.08.2012, №013

Субъект (субъекты) права: Индивидуальный предприниматель

Закрывается реестровый лист в Едином государственном реестре недвижимости в отношении земельных долей в составе земель населенных пунктов и в отношении земельных долей в составе земель населенных пунктов

Вид права: Собственность на земельный участок

Объект права: Земельный участок для сельскохозяйственного назначения, категория земель: земли населенных пунктов, вид разрешенного использования: для размещения объектов размещения туристов, площадью 5735 кв. м, адрес (местонахождение) объекта: Удзельский район, с/пос. Удзельское, д. 13 км по направлению на с/пос. Удзельское с. Николаевка, расположенного на территории земельного участка, кадастровый № 58-08-0070102-009

Кадастровый (или условный) номер: 58-08-0070102-009

Существующие ограничения (обременения) права: действительное уведомление о вводе в Едином государственном реестре недвижимости сведений об объекте недвижимости от 27 сентября 2012 года с кадастровым номером 58-08-0070102-009

Регистратор

Кадастровый лист



(подпись)

58 АБ № 296500



ДИКАТТАРЫСЫ

ИШТЯГАРСЫЗЫНДЫК ҮНДӨТӨУ АЙЫН ИСАА

Управление Федеральной службы государственной регистрации, кадастра и картографии по Республике Башкортостан

Дата выдачи: "27" сентября 2012 года

Документы-основания: Договор купли-продажи земельных долей от 07.09.2012г. №012

Договор купли-продажи земельных долей от 22.08.2012г. №014

Субъект (субъекты) права: Индивидуальный предприниматель "Фирма-Клиентские услуги", ранее в составе учредителей входившая на основании данных выписки из Единого государственного реестра индивидуальных предпринимателей в состав "Фирма-Клиентские услуги"

Вид права: Общая долевая собственность

Объект права: Земельный участок для сельскохозяйственного производства, категория земель: земли сельскохозяйственного назначения, община площадью 149274 кв. м, адрес (местонахождение) объекта: Участок площадью 1,3 кв. м, кадастровый номер от 01.09.2012г. в Едином государственном реестре недвижимости Республики Башкортостан, расположенный на территории участка

Кадастровый (или условный) номер: 58-10-0130301.8

Существующие ограничения (обременения) права: Выданы в пользу держателя учётной в Едином государственном реестре недвижимости выписки от 27.09.2012г. о государственном кадастре недвижимости № 58-10-0130301.8-1/2012


Регистратор

Каспилов



(подпись)

58 АЕ № 296499



ОВНАШЧАЛЬСТВО

УПРАВЛЕНИЕ ФЕДЕРАЛЬНОЙ СЛУЖБЫ ГОСУДАРСТВЕННОЙ РЕГИСТРАЦИИ, КАДАСТРА И КАРТОГРАФИИ ПО БЕЛОРУССКОЙ ОБЛАСТИ

Управление Федеральной службы государственной регистрации, кадастра и картографии по Белорусской области

Дата выписки: "17" сентября 2012 года.

Документы-основания: Договор купли-продажи земельных участков от 07.09.2012 №017.

Документы-основания: Договор купли-продажи земельных участков от 22.08.2012 №014.

Субъект (субъекты) права: Владелец имущества физических лиц - индивидуальный предприниматель «Фирма-Капитал» «Инвест» (далее - ИП), который указывается на основании данных Единого государственного реестра недвижимости в реестре недвижимости физических лиц и счетов для владельцев недвижимости.


Вид права: Иная форма собственности.

Объект права: Земельный участок для сельскохозяйственного назначения, категория земель - земли сельскохозяйственного назначения, кадастровый номер 1987401000100160000000, адрес (местоположение) объекта: Улицы имени Ленина в 1,6 км по маршруту на юг от ориентира, Пинясовская область, Мажаровичский район, с. Марьинка, кадастровый номер земельного участка.


Кадастровый (или кадастровый) номер: 58 17 01 00 201

Существование права (существование) права: Информация о наличии права в Едином государственном реестре недвижимости и Едином государственном реестре недвижимости в Едином государственном реестре недвижимости от 17 сентября 2012 года кадастровый номер регистрации № 58-58-17012-2012-054

Регистратор



56 АБ № 296498



**ФЕДЕРАЛЬНОЕ АГЕНТСТВО
ПО ГОСУДАРСТВЕННОМУ РЕГИСТРАЦИИ ПРАВА**

Управление Федеральной службы государственной регистрации,
кадастра и картографии по Пензенской области

Дата выдачи: 27 сентября 2013 года

Документ-основание: Договор купли-продажи земельных долей от 02.09.2012, № 032

Договор купли-продажи земельных долей от 02.09.2012, № 032

Субъект (субъекты) права: Владелец инвестиционных паев

Закрытый паевой инвестиционный фонд "Фонд Капитальные вложения", паевые о которых устанавливаются на основании данных лицевых счетов владельцев инвестиционных паев в реестре владельцев инвестиционных паев и паевые оже владельцы инвестиционных паев

Вид права: Собственность на земельный участок

Объект права: Земельный участок для сельскохозяйственного производства, категория земель: земля сельскохозяйственного назначения, общая площадь: 1178,790 кв. м, адрес (местонахождение) объекта: Участок находится примерно в 2,7 км от железнодорожной станции "Деметровская" области, Микрорайонный район, с. Марьевка, расположенный на территории участка

Кадастровый (или условный) номер: 58-17-0130201-0

Существующие ограничения (обременения) права: доверительное управление о чем в Едином государственном реестре прав на недвижимое имущество и сделок с ним от 27 сентября 2012, Единый государственный реестр регистрации № 58-58-12/028/2012-483

Регистратор

Кадист



Подпись

58 АБ № 296497



ОБЪЯВЛЕНИЕ

О ГОСУДАРСТВЕННОЙ РЕГИСТРАЦИИ ПРАВА

Управления Федеральной службы государственной регистрации, кадастра и картографии по Пензенской области

Дата выдачи: "27" сентября 2012 года

Документы-основания: • Договор купли-продажи земельных долей от 07.09.2012 г. №012

• Договор купли-продажи земельных долей от 22.08.2012 г. №014

Субъект (субъекты) права: Владелец инвестиционных долей

Закрытый паевой инвестиционный фонд "Фонд капитальных вложений", данные о котором содержатся в реестре владельцев инвестиционных долей и в реестре владельцев инвестиционных долей и в реестре владельцев инвестиционных долей

Вид права: Свобода владения участком

Объект права: Земельный участок для сельскохозяйственного производства, категория земель - земли населенных пунктов, кадастровый номер 58/01-02601/01, площадью 27099/8 кв. м, зареги-стрированный в Едином государственном реестре недвижимости на территории Пензенской области. Угловые участки площадью 6,3 кв. м по линии раздела территории от территории: Малая Сердобинская (обременена ипотекой) и Малая Сердобинская (обременена ипотекой)

Кадастровый (или условный) номер: 58/01-02601/01

Существенные сведения (обременения) права: Ипотека в пользу ипотечного

оформления в Едином государственном реестре недвижимости и сделок с ним "27" сентября 2012 года, сделка ипотеки регистрации № 58/01-02601/01-181


Регистратор

Кедровский



(подпись)

58 АБ № 296359



ОБЪЯВЛЕНИЕ

О ПРАВЕ АРЕНДОВОЙ ИЛИ ИСПОЛНИТЕЛЬНОЙ ИЛИ ИМУЩЕСТВЕННОЙ ПРАВА

Управления Федеральной службы государственной регистрации, кадастра и картографии по Пензенской области

Дата выдачи: 27 сентября 2012 года

Документы-основания: Договор купли-продажи земельных долей от 01.09.2012 №012

Договор купли-продажи земельных долей от 22.08.2012 №014

Субъект (субъекты права): Владелец инвестиционных паев

Закрывающий пакет инвестиционной фирмы "Финанс-Капитал-Инвест" (далее - компания) в которых регистрируются на основании данных выписки с реестра владельцев инвестиционных паев в реестре владельцев инвестиционных паев и в составе паев владельцев инвестиционных паев

Вид права: Община долевой собственности

Объект права: Земельный участок для сельскохозяйственного производства, категория земель - земли населенных пунктов, вид разрешенного использования - для размещения объектов, Удельный вес паев в примерный в 6,3 км кв. ограничено на земельном участке площадью 2,5 Га, расположенном по адресу: Пензенская область, район Мухоморский, с/пос. Мухоморский

Кадастровый (или условный) номер: 58-17-01-90201-17

Существующие ограничения (обременения) права: ипотека, договор аренды

о чем в Едином государственном реестре недвижимости выданы выписки от 27 сентября 2012 года с даты вступления в силу регистрации № 58-17-01-90201-17-430

Регистратор


Копия

(подпись)



58 АБ Х 296367





ОБЪЯВЛЕНИЕ

О ПРОВЕДЕНИИ ПУБЛИЧНОЙ ПРОДАЖИ ПРАВА

Управления Федеральной службы государственной регистрации, кадастра и картографии по Пензенской области

Дата выдачи: 27 сентября 2012 года

Документы-основания: Договор купли-продажи земельных долей от 07.09.2012, №653

• Договор купли-продажи земельных долей от 22.08.2012, №6015

Субъект (субъекты) права: Владельца инвестиционных паев - закрытый паевой инвестиционный фонд "Фонд Капитальная Компания", паевые и иные условия устанавливаются на основании правил и правил сделок владельцев инвестиционных паев в реестре владения инвестиционными паев и его отделе, а также в Едином государственном реестре недвижимости.

Вид права: Общая долевая собственность.

Объект права: Земельный участок для сельскохозяйственного назначения, категория земель - земля населенных пунктов, вид назначения, общая площадь 2000 кв. м, адрес (местонахождение) объекта: Ульяновская область, Ульяновский район, в 1 км по прямой линии на север от центра села Немодово, Мокшанский р-н, с. Абрамца, расположенный на территории участка.

Кадастровый (или условный) номер: 58-17-013010-73

Существующие (или отсутствующие) права: земельный участок находится в Едином государственном реестре недвижимости и в Едином государственном реестре недвижимости в соответствии с законом от 27.07.2011 № 122-ФЗ (далее - закон о регистрации) № 58-ФЗ 12/02/2012-56

Регистратор

Касьянов

(подпись)



58 АБ № 296386



ОБЪЯВЛЕНИЕ

О ПРИОБРЕТЕНИИ ПРАВА СОБСТВЕННОСТИ

Управление Федеральной службы государственной регистрации, кадастра и картографии по Пензенской области

Дата выдачи: "27" сентября 2012 года

Документы-основания: • Договор купли-продажи земельных долей от 07.09.2012г. №012

• Договор купли-продажи земельных долей от 22.08.2012г. №013

Субъект (субъекты) права: Владелец инвестиционных вложений

• Открытый региональный паевой инвестиционный фонд "Фонд Коллективные вложения", данные о котором устанавливаются на основании данных выданных владельцу инвестиционных вложений в реестре владельцев инвестиционных вложений и счетов дано владельцем инвестиционных вложений

Вид права: Общая долевая собственность

Объект права: Земельный участок для сельскохозяйственного назначения, категория земель: земля населенных пунктов, вид назначения: общая площадь: 13 117 кв. м и parcel (местный кадастровый объект). Углублен по границе: 0,4 км от государственной границы от границы Пензенской области, Малосердобинский район, Мариинский сельсовет, за пределами участка

Кадастровый (или условный) номер: 58-17-01-0101-72

Существенные ограничения (обременения) права: Денежный налоговый контроль

о чем в Едином государственном реестре прав на недвижимое имущество и сделок с ним, "27" сентября 2012 года сделано выделение № 58-18-01-020-2012-453

Регистратор

Калачин С. А.

Сидорова



58 АБ № 296305



СИМВОЛЫ СТОИМОСТИ

О ГОСУДАРСТВЕННОЙ РЕГИСТРАЦИИ ПРАВА

Управление Федеральной службы государственной регистрации,
кадастра и картографии по Нижегородской области

Дата выдачи: 27 сентября 2013 года

Документы-основания: Договор купли-продажи земельного участка от 07.09.2012 №012

• Договор купли-продажи земельного участка от 22.08.2012 №015

Субъект (субъекты) права: Владелец инвестиционных акций

- Закрытый паевой инвестиционный фонд "Фонд-Капитальные вложения", данные о котором устанавливаются на основании данных банковских счетов владельцев инвестиционных акций в реестре владельцев инвестиционных акций и счетов владельцев инвестиционных акций

Вид права: Общая долевая собственность

Объект права: Земельный участок для сельскохозяйственного назначения, категория земель: Земли населенных пунктов, вид назначения: 11204, кв. и адрес: (местоположение объекта): Участок площадью примерно 3,3 кв. м, расположенный на территории территории Нижегородской области, Малосельковский р-н, с. Мильдино, расположенного за пределами участка

Кадастровый (или условный) номер: 58-17-0150101-71

Существующие ограничения (обременения) права: Ипотека, залог недвижимости

о чем в Едином государственном реестре прав на недвижимое имущество и сделок с ним от 27 сентября 2013 года сделана запись регистрации № 58-58-17-028/2013-454


Регистратор

Касимов А.А.

(подпись)



58 АБ № 296384



ОБЛАСТНОЕ УПРАВЛЕНИЕ ФЕДЕРАЛЬНОЙ СЛУЖБЫ ГОСУДАРСТВЕННОЙ РЕГИСТРАЦИИ, КАДАСТРА И КАРТОГРАФИИ Пензенской области

Управление Федеральной службы государственной регистрации, кадастра и картографии по Пензенской области

Дата выдачи: 27 сентября 2012 г.

Документы-основания: Договор купли-продажи земельных долей от 09.09.2012 №012

Договор купли-продажи земельных долей от 27.08.2012 №013

Субъект (субъекты) права: Индивидуальный предприниматель (инвестор) - Иванов Иван Иванович, данные о котором установлены на основании данных Единого государственного реестра недвижимости (ЕГРН) в отношении земельных долей, находящихся в реестре кадастровых объектов недвижимости.

Вид права: Общая долевая собственность

Объект права: Земельный участок для сельскохозяйственного производства, категория земель - земли сельскохозяйственного назначения, общая площадь - 21189 кв. м, кадастровый номер объекта - 58-58-12-01-3/2012-453, расположенный по адресу: Пензенская область, Мукомленский район, с/пос. Марьинское, д. Ново-Светлово, за площадью участка.

Кадастровый (или условный) номер: 58-58-12-01-3/2012-453

Существование ограничений (обременений) права: Ипотека, зарегистрированная в Едином государственном реестре недвижимости (ЕГРН) на земельном участке и в долевых долях с ним 27 сентября 2012 года под номером регистрации № 58-58-12-01-3/2012-453

Регистратор

Кандидат



Подпись

58 АБ № 296383



ОБЯЗАТЕЛЬСТВО

О ГОСУДАРСТВЕННОЙ РЕГИСТРАЦИИ ЗЕМЛИ

Управление Федеральной службы государственной регистрации, кадастра и картографии по Пензенской области

Дата выдачи: "27" сентября 2012 года

Документы-основания: Договор купли-продажи земельных участков от 07.09.2012 г. №432

Договор купли-продажи земельных участков от 22.08.2012 г. №015

Субъект (собственник) права: Владелец инвестиционных прав
- Дочерний публичный инвестиционный фонд "Фонд Капитальные вложения" (далее - фонд), учредителем которого являются участники системы складского инвестирования, внесен в реестр владельцев инвестиционных прав в соответствии с законодательством Российской Федерации об инвестиционных правах

Вид права: Обиная земельная собственность

Объект права: Земельный участок для сельскохозяйственного производства, категория земель: земля сельскохозяйственного назначения, обременения: 387/2012 от 08.08.2012 (местонахождение) объекта: Участок находится примерно в 1 км от окраины п.п. от северной части от пригородной Пензенской области, М.п.г. Сердобинской р.п. с. Марьяновка, расположенного на территории участка

Кадастровый (или условный) номер: 58:17:01:010:006

Существующие в отношении земельного участка обременения и ограничения о нем в Едином государственном реестре недвижимости и сведения о них "27" сентября 2012 г. сведения о них: кадастровый № 58-17/028/2012-151

Регистратор

Каталон

Оригинал



58 АЕ № 296381



ОБЛАСТНОЙ ЦЕНТР

О ГОСУДАРСТВЕННОЙ РЕГИСТРАЦИИ ПРАВА

Управления Федеральной службы государственной регистрации, кадастра и картографии по Пензенской области

Дата выдачи: 27 сентября 2012 года

Документы-основания: Договор купли-продажи земельных долей от 07.09.2012 №032

Договор купли-продажи земельных долей от 27.08.2012 №013

Субъект (субъекты) права: Владелец инвестиционных паев - закрытый реинвестивный инвестиционный фонд "Финанс-Капитальные инвестиции", данные о котором устанавливаются на основании данных лицевых счетов по и паев инвестиционных паев и реестр-инвентаризационных паев и остаток доли держателей инвестиционных паев

Вид права: Общая долевая собственность

Объект права: Земельный участок для размещения объектов размещения, расположен земельный земельный участок с кадастровым номером 58-08-0010101-67, адрес (местонахождение) объекта: Участок кадастровый номер: 58-08-0010101-67 на земельном участке Пензенская область, Малосердобинский р-н, с/поселение, д.Семилужинское и прилегающий участок

Кадастровый (или условный) номер: 58-08-0010101-67

Существование в Едином государственном реестре недвижимости: информация отсутствует

о том в Едином государственном реестре недвижимости недвижимости и сведений от 27 сентября 2012 года сделана запись регистрации № 58-08-02/2012-430

Регистратор

Клиент



58 АБ № 296360



ОБЛАСТНОЕ АГЕНТСТВО

ГОСУДАРСТВЕННОЙ РЕГИСТРАЦИИ ИМУЩЕСТВА

Управление Федеральной службы государственной регистрации, кадастра и картографии по Пензенской области

Дата выдачи: 27 сентября 2012 года

Документы-основания: Договор купли-продажи земельных долей от 07.09.2012 года

Договор купли-продажи земельных долей от 22.08.2012, №015

Субъект (субъекты) права: Владелец инвестиционных долей - закрытый региональный инвестиционный фонд "Пенза-Капитальные проекты", данные о котором учитываются на основании данных Единого государственного реестра недвижимости в Едином государственном реестре недвижимости инвестиционных долей и Едином государственном реестре недвижимости инвестиционных долей

Вид права: Обная долевая собственность

Объект права: Земельный участок для сельскохозяйственного назначения, категория земель - земли населенных пунктов, вид разрешенного использования - для размещения объектов складского назначения, кадастровый номер 58-17-0150101/001, кадастровая стоимость 13690 руб. 40 коп., адрес (местонахождение) объекта: Удальцовское муниципальное образование, с/пос. Мухоморовское, д. 33 км по направлению от знака от ориентира Пензенской области, Малосердобинский р-н, с/пос. Маринка, расположенного на территории участка

Кадастровый (или условный) номер: 58-17-0150101/001

Существование обременения (обременения) права: обременения отсутствуют, о чем в Едином государственном реестре недвижимости на вышеуказанный участок и с датой с 27 сентября 2012 года сведения государственной регистрации № 58-17-028/2012-049

Регистратор

Катерина С. Сидорова

(подпись)



58 АБ № 296379





ФЕДЕРАЛЬНОЕ АГЕНТСТВО ПО ТЕХНИЧЕСКОМУ РЕГУЛИРОВАНИЮ И МЕТРОЛОГИИ

ФЕДЕРАЛЬНОЕ АГЕНТСТВО ПО ТЕХНИЧЕСКОМУ РЕГУЛИРОВАНИЮ И МЕТРОЛОГИИ

Управление Федеральной службы государственной регистрации,
кадастра и картографии по Пензенской области

Дата выдачи: 27 сентября 2012 года

Документы-основания: Договор купли-продажи земельных участков от 07.09.2012 г. №022

• Договор купли-продажи земельных участков от 22.08.2012г. №015

Субъект (субъекты) права: Индивидуальный предприниматель «Фонд «Кипитан» и «Ильинский», данные о котором устанавливаются на основании данных Единого государственного реестра недвижимости и реестра Единого государственного реестра недвижимости

Вид права: Общая долевая собственность

Объект права: Земельный участок для сельскохозяйственного назначения, категория земель: «земли населенных пунктов», вид разрешенного использования: «для размещения объектов складского назначения», кадастровый номер: 58-08-008-2012-008, расположенный по адресу: Пензенская область, Мамеевобинский р.п., с/пос.пос. «Мариновка», расположенного на территории участка


Кадастровый (или условный) номер: 58-17-0130101-05

Существование в Едином государственном реестре недвижимости: в Едином государственном реестре недвижимости и Едином государственном реестре недвижимости от 27 сентября 2012 года, кадастровый номер: 58-08-008-2012-008

Регистратор

Кадист

Инженер



58 АБ № 296376



ОБЯЗАТЕЛЬСТВО

ФЕДЕРАЛЬНОЙ СЛУЖБЫ ГОСУДАРСТВЕННОЙ РЕГИСТРАЦИИ, КАДАСТРА И КАРТОГРАФИИ ПО НИЖЕГОДСКОЙ ОБЛАСТИ

Управление Федеральной службы государственной регистрации, кадастра и картографии по Нижегородской области

Дата выдачи: "27" сентября 2012 года

Документы-основания: • Договор купли-продажи земельного участка от 07.09.2012г. №032

• Договор купли-продажи земельного участка от 07.08.2012г. №015

Субъект(ы) субъекта права: Владелец инвестиционных прав

Закрытый паевой инвестиционный фонд "Фонд Капитальных вложений" данных о котором устанавливаются на основании данных лицевых счетов владельцев инвестиционных прав в реестре владельцев инвестиционных прав и счетов для владельцев инвестиционных прав

Вид права: Община земельной собственности

Объект права: Земельный участок с/п. назначения, категория земель: земли населенных пунктов, вид назначения: общ. общ. (ИЭП) кв. м. адрес (с/п. назначения) область: Нижегородская область, район: Мухоморовский р-н, Мухоморок, расположенного в пределах участка

Кадастровый (или условный) номер: 58:17:0150101.04

Существующие ограничения (обременения) права: ипотека, право залога, ипотека в Едином государственном реестре прав на недвижимое имущество и сделок с ним "27" сентября 2012 года кадастровый номер регистрации №58-58/1203/2012-447

Регистратор

Канцелярия

(подпись)



58 АБ № 296377



ОБЪЯВЛЕНИЕ

О ГОСУДАРСТВЕННОЙ РЕГИСТРАЦИИ ПРАВ

Управления Федеральной службы государственной регистрации,
кадастра и картографии по Пензенской области

Дата выдачи: "27" сентября 2012 года

Документы-основания: Договор купли-продажи земельного участка от 07.09.2012г. №018

• Договор купли-продажи земельного участка от 07.09.2012г. №018

Субъект (субъекты) права: Владелец инвестиционных прав - закрытый реальный фонд инвестиционных прав "Фонд-Компаниальные инвестиции", данные о котором опубликованы на основании данных Единого государственного реестра инвестиционных прав и реестре владельцев инвестиционных прав и счетов для владельцев инвестиционных прав

Вид права: Общая доля в собственности

Объект права: Земельный участок для сельскохозяйственного производства, категория земель - земли населенных пунктов, вид разрешенного использования - для размещения объектов складского назначения, участок находится примерно в 2 км. на расстоянии от северо-западной окраины Пензенской области, Мухоморовский р.п., с/поселения, расположенного на территории участка.

Кадастровый (или условный) номер: 58.17.0130101.05

Существующие ограничения (обременения) права: Обременение ипотекой с тем в Едином государственном реестре прав на недвижимое имущество и сделок с ним "27" сентября 2012 года сделана запись регистрации № 58-17-0130101-05/2012-046

Регистратор

Иванов С.А.

(подпись)



58 АБ № 296376



СВЯТАТА АРСЕНОВА

ФЕДЕРАЛЬНОЕ АГЕНТСТВО ПО РАБОТАМ С НЕДВИЖИМОСТЬЮ

Управление Федеральной службы государственной регистрации,
кадастра и картографии по Пензенской области

Дата выдачи: "27" сентября 2012 г. № 58/АБ-Н/2012-415

Документы-основания: Договор купли-продажи земельных долей от 07.09.2012г. №032

- Договор купли-продажи земельных долей от 22.08.2012г. №018

Субъект (субъекты) права: Владелец инвестиционных долей

- Открытый репозиторий облигаций инвестиционных фондов "Фонды Капитальные Инвестиции", данные о которых устанавливаются на основании данных данных счетов владельцев инвестиционных долей в реестре владельцев инвестиционных долей и счетов для владельцев инвестиционных долей

Имя права: Фонды владения собственностью

Объект права: Земельный участок для сельскохозяйственного производства, категория земель: земля сельскохозяйственного назначения, вид разрешенного использования: адрес (местонахождение) участка: Участок находится в границах 1:3 км, по координатам на электронной карте от организатора Пензенская область, Малосердобинский район, Марьевка, расположенный в пределах участка

Кадастровый (или условный) номер: 58/17-01/00101-02

Существенные ограничения (зачем именно) права: нет ограничений

и все в Едином государственном реестре недвижимости по и с даты с 27 сентября 2012 года сведения описаны регистрационный № 58-58-12/2012-415

Регистратор

Канцелярия



(подпись)

58-АБ-Н-296375



СИМАГУЛАШЕВО

ГОСУДАРСТВЕННОЙ РЕГИСТРАЦИИ ПРАВА

Управление Федеральной службы государственной регистрации,
кадастра и картографии по Республике Татарстан

Дата выдачи: 27 сентября 2012 года

Документы-основания: Договор купли-продажи земельных долей от 03.09.2012 № 012

Договор купли-продажи земельных долей от 03.09.2012 № 012

Субъект (субъекты) права: Владение инвестиционных долей

Закрытый паевой инвестиционный фонд "Фонд Киприадное вложение", доли в котором принадлежат на основании данных банковских счетов владельцам инвестиционных долей в составе владения инвестиционных долей и счетов долей владельцев инвестиционных долей

Вид права: Общая долевая собственность

Объект права: Земельный участок для сельскохозяйственного использования, категория земель: земля сельскохозяйственного назначения, кадастровый номер: 58-08/008-008-008-008 (местоположение: Республика Татарстан, район: Ленино-Суровикинское, с/поселок: Ленино-Суровикинское, участок: 008-008-008-008-008) от имени: ФИО: [Имя], паспорт: [Паспорт], место рождения: [Место рождения], адрес: [Адрес]

Кадастровый (или условный) номер: 58-17-0180-002

Существующие ограничения (обременения) права: Личное пользование участком, о чем в Едином государственном реестре недвижимости внесены сведения в виде [Сведения] от 27 сентября 2012 года, сделка отмены регистрации № 58-17-0180-002-002-002

Регистратор

Канцелярия

(подпись)



58-АБ № 296374



СВИДЕТЕЛЬСТВО

О ГОСУДАРСТВЕННОЙ РЕГИСТРАЦИИ ПРАВА

Управление Федеральной службы государственной регистрации, кадастра и картографии по Пензенской области

Дата выдачи: "27" сентября 2012 года

Документы-основания: • Договор купли-продажи земельных долей от 22.08.2012г. №6014

• Договор купли-продажи земельных долей от 07.09.2012г. №032

Субъект (субъекты) права: Владелец инвестиционных паев
Закранный реальный паевой инвестиционный фонд "Финин-Капитальные вложения", детали о которых упоминаются на основании данных банковских счетов владельца инвестиционных паев в реестре владельцев инвестиционных паев и счетов депозитов владельцев инвестиционных паев

Вид права: Общая долевая собственность

Объект права: Земельный участок для сельскохозяйственного производства, категория земель: земли сельскохозяйственного назначения, общая площадь: 82426 кв. м, адрес (объектохозяйствие) объекта: Участок находится примерно в 1,4 км по направлению на юго-запад от ориентира с. Мачня Сердоба, расположенного за пределами участка, адрес ориентира: р.н. Малосердобинский

Кадастровый (или условный) номер: 58:17:0190101:44

Существование ограничений (обременения) права: Акт регистрации уведомления о чем в Едином государственном реестре право на недвижимое имущество и сделок с ним "27" сентября 2012 года сделана запись регистрации № 58-58-12/028/2012-588

Регистратор

Климова С.А.

М.П.

(подпись)

58-АБ № 296419



СВЕДЕНИЯ

О ГОСУДАРСТВЕННОЙ РЕГИСТРАЦИИ ПРАВ

Управления Федеральной службы государственной регистрации,
кадастра и картографии по Пензенской области

Дата выдачи: "27" сентября 2012 года

Документы-основания: Договор купли-продажи земельных долей от 07.09.2012г. №032

• Договор купли-продажи земельных долей от 22.08.2012г. №014

Субъект (субъекты) права: Владелец инвестиционных паев
Закртый паевой инвестиционный фонд "Фонд Капитальные вложения", данные о
которых устанавливаются на основании данных данных счетов владельцев инвестиционных
паев в реестре владельцев инвестиционных паев и счетов депо владельцев инвестиционных
паев

Вид права: Общая долевая собственность

Объект права: Земельный участок для сельскохозяйственного производства, категория
земель: земли сельскохозяйственного назначения, общая площадь 26113 кв. м. кадастр
(актовохозяйственные) объекты: Участок находится примерно в 1,9 км по направлению на юго
запад от ориентира с. Малая Серьбь, расположенного на территории участка, адрес ориентира:
р-н Малосердобинский

Кадастровый (или условный) номер: 58:17:0190101:45

Существующие ограничения (обременения) права: доверительное управление
о чем в Едином государственном реестре прав на недвижимое имущество и сделок с ним "27"
сентября 2012 года сделана запись регистрации № 58-58-12/028/2012-589

Регистратор

Кочеткин С. А.

МП

(подпись)

58 АБ № 296418



ОБЩЕСТВЕННО-ПРАВОВОЕ

ГОСУДАРСТВЕННОЕ ПРЕДПРИЯТИЕ

Управление Федеральной службы государственной регистрации,
кадастра и картографии по Республике Татарстан

Дата выдачи: 27 сентября 2012 года

Документы-основания: Договор купли-продажи земельных долей от 07.09.2012г. №032

Договор купли-продажи земельных долей от 22.06.2012г. №015

Субъект (субъекты) права: Владелец инвестиционных паев
- Закрытый паевой инвестиционный фонд "Финанс-Капитальные вложения", паише о
которых устанавливается на основании данных лицевых счетов владельцев инвестиционных
паев в реестре владельцев инвестиционных паев и счетов депозитов владельцев инвестиционных
паев

Вид права: Общая долевая собственность

Объект права: Земельный участок для сельскохозяйственного производства, категория
земель: земли сельскохозяйственного назначения, общая площадь 16,630 кв. м, адрес
(местонахождение) объекта: Участок находится примерно в 1,1 км по направлению на юг от
ориентира с. Мизяя Сердоба, расположенного за пределами участка, адрес ориентира: р-н
Малосердобинский

Кадастровый (или условный) номер: 58:17:0190101:46

Существование ограничений (обременений) права: доверительное управление
о чем в Едином государственном реестре прав на недвижимое имущество и сделок с ним 27
сентября 2012 года сделана запись регистрации № 58-58-12/028/2012-596


Регистратор

Курбанов С.А.

М.П.

(подпись)

58 АБ № 296417



ОБЛАСТНОЕ УПРАВЛЕНИЕ

ПЕНЗЕНСКОЙ ОБЛАСТИ

Управление Федеральной службы государственной регистрации, кадастра и картографии по Пензенской области

27 сентября 2012 года

Дата выдачи:

Документы-основания: • Договор купли-продажи земельных долей от 07.09.2012г. №032

• Договор купли-продажи земельных долей от 22.08.2012г. №014

Субъект (субъекты) права: Владелец инвестиционных паев - Закрытый паевой инвестиционный фонд "Фонд-Капитальные вложения", данные о котором опубликованы на основании данных лицевых счетов владельца инвестиционных паев в реестре владельцев инвестиционных паев и счетов дебо владельцев инвестиционных паев


Вид права: Общая долевая собственность

Объект права: Земельный участок зем. сельскохозяйственного назначения, категория земель: земли сельскохозяйственного назначения, кадастр. площадь: 57846 кв. м, адрес (местонахождение) объекта: Участок находится примерно в 1,8 км по направлению на юг - запад от ориентира с. Малах Сердоба, расположенного за пределами участка, адрес ориентира: р-н Малосердобинский

Кадастровый (и.ли условный) номер: 58:17:0190101:47

Существующие и/или планируемые (обременения) права: доверительное управление о чем в Едином государственном реестре прав на недвижимое имущество и сделок с ним: "27" сентября 2012 года сделана запись регистрации № 58-58-12023/2012-591

Регистратор



(подпись)

58 АБ № 296416

ФЕДЕРАЛЬНОЕ АГЕНТСТВО
ПО ТЕХНИЧЕСКОМУ РЕГУЛИРОВАНИЮ И МЕТРОЛОГИИ
СВИДЕТЕЛЬСТВО
О ГОСУДАРСТВЕННОЙ РЕГИСТРАЦИИ ПРАВ

Уполномоченное Федеральной службой государственной регистрации,
кадастра и картографии по Пензенской области

"27" сентября 2012 года

Дата выдачи:

Документы-основания: Договор купли-продажи земельных долей от 07.09.2012г. №032

• Договор купли-продажи земельных долей от 22.06.2012г. №014

Субъект (субъекты) права: Владельцы инвестиционных паев
Закртый паевой инвестиционный фонд "Финанс-Капитальные вложения", данные о
которых размещаются на официальном сайте в Едином государственном реестре
прав и сделок в Едином государственном реестре прав и сделок с недвижимостью
и Едином государственном реестре прав на недвижимое имущество и сделок с ним

Вид права: Община долевая собственность

Объект права: Земельный участок для сельскохозяйственного производства, категория
земель: земли сельскохозяйственного назначения, община площадью 466596 кв. м, адрес
(местонахождение) объекта: Участок находится примерно в 2 км по направлению на юго-
восток от ориентира с. Малая Сердоба, расположенного за пределами участка, адрес
ориентира: рп Малосердобинский

Кадастровый (или условный) номер: 58:17:0190201:100

Существующие ограничения (обременения) права: доверительное управление
о чем в Едином государственном реестре прав на недвижимое имущество и сделок с ним "27"
сентября 2012 года сделана запись регистрации № 58-58-12/028/2012-592

Регистратор

Каталон С.А.

МП

(подпись)

58 АБ № 296415



СВЯТЦАЛЬСТВО

О ГОСУДАРСТВЕННОМ РЕГИСТРАЦИИ ПРАВ

Управление Федеральной службы государственной регистрации, кадастра и картографии по Пензенской области

27 сентября 2012 года

Дата выдачи:

Документы-основания: Договор купли-продажи земельных долей от 07.09.2012г. №032

Договор купли-продажи земельных долей от 22.08.2012г. №014

Субъект (субъекты) права: Владелец инвестиционных паев

- Закрытый паевой инвестиционный фонд "Финанс-Капитальные вложения", данные о котором устанавливаются на основании данных лицевых счетов владельцев инвестиционных паев в реестре владельцев инвестиционных паев и счетов депо владельцев инвестиционных паев.

Вид права: Общая долевая собственность

Объект права: Земельный участок для сельскохозяйственного производства, категория земель: земли сельскохозяйственного назначения, общая площадь 178562 кв. м, адрес (местонахождение) объекта: Участок находится примерно в 1,6 км по направлению на юго-восток от ориентира - с. Малая Сердоба, расположенного за пределами участка, адрес ориентира: р-п Малосердобинский

Кадастровый (или условный) номер: 58-17-0190201-101

Существование ограничений (обременения) права: Доверительное управление о чем в Едином государственном реестре прав на недвижимое имущество и сделок с ним 27 сентября 2012 года сделана запись регистрации № 58-58/2012-593


Регистратор

Киселева С. А.

МП

(подпись)

58 АБ К 296414



СВЯТАЯ ПРАВОСЛАВНАЯ ЦЕРКОВЬ

ФЕДЕРАЛЬНОЕ АГЕНТСТВО ТЕРРИТОРИАЛЬНОГО УПРАВЛЕНИЯ

Управление Федеральной службы государственной регистрации, кадастра и картографии по Пензенской области

Дата выдачи: 27^{го} сентября 2012 года

Документы-основания: Договор купли-продажи земельных долей от 02.08.2012г. №014

• Договор купли-продажи земельных долей от 07.09.2012г. №032

Субъект (субъекты) права: Владельцы инвестиционных паев
• Закрытый паевой инвестиционный фонд "Финанс-Капитальные вложения", данные о которых удерживаются на основании данных дневных счетов владельцев инвестиционных паев в реестре владельцев инвестиционных паев и счетов вето владельцев инвестиционных паев

Вид права: Общая долевая собственность

Объект права: Земельный участок для сельскохозяйственного производства, категория земель: земля сельскохозяйственного назначения, общая площадь: 84680 кв. м, адрес (кадастровый/условный) объекта: Участок находится примерно в 1,2 км по направлению на юг от ориентира с. Маша Сердоба, расположенного за пределами участка, адрес ориентира: Р-н Малосердобинский

Кадастровый (или условный) номер: 58.17.0190201:102

Существующие ограничения (обременения) права: доверительное управление о чем в Едином государственном реестре прав на недвижимое имущество и сделок с ним "27" сентября 2012 года сделана запись регистрации № 58-58-12/028/2012-594

Регистратор

Качина С. А.

(подпись)

58 АБ № 296413



ОБЛАСТНОЕ

ГОСУДАРСТВЕННОЕ УПРАВЛЕНИЕ ИЖС

Управление Федеральной службы государственной регистрации, кадастра и картографии по Пензенской области

27 сентября 2012 года

Дата выдачи:

Документы оснований: Договор купли-продажи земельных долей от 01.09.2012 г. №03

• Договор купли-продажи земельных долей от 22.08.2012 г. №014

Субъект (субъекты) права: Индивидуальный предприниматель

Зарегистрированный в Едином государственном реестре недвижимости объект недвижимости: Земельный участок с кадастровым номером 58-17-01-00701/03, площадью 1,6 кв. м, категория земель: «земли населенных пунктов», вид разрешенного использования: «для размещения объектов складского назначения», вид собственности: «индивидуальная»

Вид права: Община земельных долей

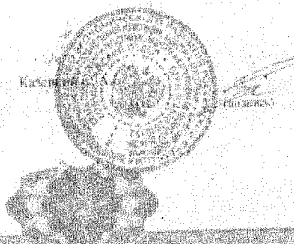
Объект права: Земельный участок для размещения объектов складского назначения, категория земель: «земли населенных пунктов», вид разрешенного использования: «для размещения объектов складского назначения», вид собственности: «индивидуальная», вид права: «община земельных долей», адрес объекта: п. Малая Суровка, местоположение: «на территории участка адрес отсутствует», р. Пензенская область

Кадастровый (или условный) номер: 58-17-01-00701/03

Существующие ограничения (обременения) права: Ипотечное заложенное имущество в Едином государственном реестре недвижимости № 58-17-01-00701/03 от 07 сентября 2012 года с/д.в.д. № 28-58-12/028/2012-533

Регистратор

Касимов А.



58 АБ № 296564



ОБЪЯВЛЕНИЕ

О ГОСУДАРСТВЕННОЙ РЕГИСТРАЦИИ ПРАВА

Учреждение Федеральной службы государственной регистрации, кадастра и картографии по Пензенской области

"27" сентября 2012 года

Дата выдачи:

Документы-основания: • Договор купли-продажи земельных долей от 07.09.2012г. №032.

• Договор купли-продажи земельных долей от 22.08.2012г. №014.

Субъект (субъекты) права: Владельцы инвестиционных паев "Закрытый паевой инвестиционный фонд "Финан-Капитальные вложения", данные о которых устанавливаются на основании данных лицевых счетов владельцев инвестиционных паев в реестре владельцев инвестиционных паев и счетов депозитов владельцев инвестиционных паев

Вид права: Общая долевая собственность
Объект права: Земельный участок для сельскохозяйственного производства, категория земель: земля сельскохозяйственного назначения, общая площадь 130636 кв. м, адрес (местонахождение) объекта: Участок находится примерно в 4,5 км по направлению на юго-запад от ориентира с. Малая Сердоба, расположенном за пределами участка, адрес ориентира: г. Малосердобинский

Кадастровый (или условный) номер: 58:17:0190201/03

Существующие ограничения (обременения) права: доверительное управление о чем в Едином государственном реестре прав на недвижимое имущество и сделок с ним "27" сентября 2012 года сделана запись регистрации № 58-58-12/028/2012-595

Регистратор

Юсупов С.А.



(подпись)

58 АБ В 296412



ФЕДЕРАЛЬНОЕ АГЕНТСТВО ТЕХНИЧЕСКОГО РЕГУЛИРОВАНИЯ И МЕТРОЛОГИИ

ФЕДЕРАЛЬНОЕ АГЕНТСТВО ПО ТЕХНИЧЕСКОМУ РЕГУЛИРОВАНИЮ И МЕТРОЛОГИИ

Указание Федеральной службы государственной регистрации,
кадастра и картографии по Пензенской области

"27" сентября 2012 года

Дата выдачи: "27" сентября 2012 года
№ 032

Документ-основания: Договор купли-продажи земельных долей от 07.09.2012г. №032
Субъект (субъекты) права: Владельцы инвестиционных паев
Закрытый паевой инвестиционный фонд "Финан-Капитальное вложение", данные о
которых устанавливаются на основании данных лицевых счетов владельцев инвестиционных
паев в реестре владельцев инвестиционных паев и счетов депо владельцев инвестиционных
паев.

Вид права: Общая долевая собственность
Объект права: Земельный участок для сельскохозяйственного производства, категория
земель: земли сельскохозяйственного назначения, общая площадь 3491 кв. м, адрес
(местонахождение) объекта: Участок находится примерно в 0,9 км по направлению на юго-
запад от ориентира с. Малая Сердоба, расположенного за пределами участка, адрес ориентира:
р.п. Малосердобинский

Кадастровый (или условный) номер: 58:17:0190201:78

Существующие ограничения (обременения) права: доверительное управление
о чем в Едином государственном реестре прав на недвижимое имущество и сделок с ним "27"
сентября 2012 года сделана запись регистрации № 58-58-12/028/2012-596

Регистратор

Кашинский С. А.

М.П.

(подпись)

58 АБ № 296411



СИМАТНАЛЬСТВО

в Государственной регистрации права

Управления Федеральной службы государственной регистрации, кадастра и картографии по Пензенской области

Дата подачи: "27" сентября 2012 года.

Документы-основания: • Договор купли-продажи земельных долей от 07.09.2012г. №032

• Договор купли-продажи земельных долей от 22.08.2012г. №014

Субъект (субъекты) права: Владелец инвестиционных паев

• Закрытый паевой инвестиционный фонд "Финанс-Капитальные вложения", данные о котором указаны в соответствии с данными реестра владельцев инвестиционных паев в реестре владельцев инвестиционных паев и счетов для владельцев инвестиционных паев

Вид права: Общая долевая собственность


Объект права: Земельный участок для сельскохозяйственного производства, категория земель: земли сельскохозяйственного назначения, кадастровый номер: 1022845, кв. м, адрес (местонахождение) объекта: Участок находится площадью в 4 кв. м по направлению на юго-запад от ориентира с. Малая Сердоба, расположенного за пределами участка, адрес ориентира: р-н Малосердобинский

Кадастровый (или условный) номер: 58:17:0190201:79

Существующие ограничения (обременения) права: действительное уведомление о чем в Едином государственном реестре прав на недвижимое имущество и сделок с ним "27" сентября 2012 года сделана запись регистрации № 58-58-12/028/2012-597


Регистратор

Кавонин С. А.



(подпись)

58 АБ № 296410



ОБЩАЯ ЧАСТЬ

О ГОСУДАРСТВЕННОЙ РЕГИСТРАЦИИ ПРАВ

Управление Федеральной службы государственной регистрации, кадастра и картографии по Пензенской области

"27" сентября 2012 года

Дата выдачи:

Документы-основания: Договор купли-продажи земельных долей от 07.09.2012г. №032

Документы-основания:

• Договор купли-продажи земельных долей от 22.08.2012г. №014

Субъект (субъекты) права:

Владельцы инвестиционных паев
- Закрытый паевой инвестиционный фонд "Финанс-Капитальные вложения", данные о котором устанавливаются на основании данных личных счетов владельцев инвестиционных паев и реестре владельцев инвестиционных паев

Вид права:

Общая долевая собственность

Объект права:

Земельный участок для сельскохозяйственного назначения, категория земель: земли сельскохозяйственного назначения, общая площадь 33754 кв. м, адрес (местонахождение) объекта: Участок находится примерно в 2,6 км по направлению на юго-запад от ориентира с. Малая Сердоба, расположенному за пределами участка, адрес ориентира: р-н Малосердобинский

Кадастровый (или условный) номер:


58:17:0190201:00

Существующие ограничения (обременения) права:

доверительное управление о чем в Едином государственном реестре прав на недвижимое имущество и сделок с ним "27" сентября 2012 года сделана запись регистрации № 58:58-12/023/2012-598

Регистратор

Киселев С. А.



М.П.

(подпись)

58 АБ № 296409



ОБЛАСТНОЙ

ГОСУДАРСТВЕННОЙ РЕГИСТРАЦИИ ИМУЩЕСТВА

Управление Федеральной службы государственной регистрации,
кадастра и картографии по Пензенской области

27 сентября 2012 года

Дата выдачи:

Документы-основания: • Договор купли-продажи земельных долей от 07.09.2012г. №032

• Договор купли-продажи земельных долей от 22.08.2012г. №014

Субъект (субъекты) права: Владелец инвестиционных пасов

- Закрытый реестровый пассивный инвестиционный фонд "Фонд-Капитальные вложения", данные о которых устанавливаются на основании данных лицевых счетов владельцев инвестиционных пасов в реестре владельцев инвестиционных пасов и счетов депо владельцев инвестиционных пасов

Вид права: Общая долевая собственность

Объект права: Земельный участок для сельскохозяйственного производства, категория земель: земли сельскохозяйственного назначения, общая площадь 3423548 кв. м, адрес (местонахождение) объекта: Участок находится примерно в 5 км по направлению на юг от ориентира с. Малая Серавка, расположенного за пределами участка, адрес ориентира: р-н Малосердобинский

Кадастровый (или условный) номер: 58:17:0190201:81

Существующие ограничения (обременения) права: доверительное управление о чем в Едином государственном реестре прав на недвижимое имущество и сделок с ним 27 сентября 2012 года сделана запись регистрации № 58:58:17/08/2012-599


Регистратор

Казимир А



(подпись)

58 АБ № 296408



ОБЪЯВЛЕНИЕ О ГОСУДАРСТВЕННОЙ РЕГИСТРАЦИИ ПРАВА

Уполномоченная Федеральная служба государственной регистрации,
Кадастра и картографии на Пензенской области

Дата выдачи: "27" сентября 2012 года

Документы-основания: • Договор купли-продажи земельных долей от 07.09.2012г. №612
• Договор купли-продажи земельных долей от 22.08.2012г. №614

Субъект (субъекты) права: Владельцы инвестиционных паев
- Закрытый паевой инвестиционный фонд "Фонд-Капитальные вложения", данные о
которых устанавливаются на основании данных счетов владельцев инвестиционных
паев в реестре владельцев инвестиционных паев и счетов депо владельцев инвестиционных
паев

Вид права: Общая долевая собственность
Объект права: Земельный участок для сельскохозяйственного производства, категории
земель: земли сельскохозяйственного назначения, общая площадь 3800456 кв. м, адрес
объекта (инвентарный номер) объекта: Участок находится примерно в 7,5 км по направлению на юг от
орешника в Малея Сердоба, расположенного за предельной участка, адрес ориентира: рп
Малеясердобинский

Кадастровый (или условный) номер: 58:17:0190201:32

Существующие ограничения (обременения) права: доверительное управление
о чем в Едином государственном реестре прав на недвижимое имущество и сделок с ним "27"
сентября 2012 года сделана запись регистрации № 58-58-12/028/2012-600

Регистратор

Казанская С.А.



(подпись)

58 АБ № 296407



**СВЕДЕТЕЛЬСТВО
О ГОСУДАРСТВЕННОМ РЕГИСТРАЦИИ ПРАВА**

Уполномоченная Федеральная служба государственной регистрации,
кадастра и картографии по Пензенской области

Дата выдачи: 27 сентября 2012 года

Документы-основания: Договор купли-продажи земельных долей от 07.09.2012г. №032

• Договор купли-продажи земельных долей от 22.08.2012г. №014

Субъект (субъекты) права: Владелец инвестиционных паев

Закрытый паевой инвестиционный фонд "Фонд-Капитальное вложение", данные о котором устанавливаются на основании данных лицевых счетов владельцев инвестиционных паев в реестре владельцев инвестиционных паев и счетов депо владельцев инвестиционных паев

Вид права: Общая долевая собственность

Объект права: Земельный участок для сельскохозяйственного производства, категория земель: земли сельскохозяйственного назначения, общая площадь 4904 кв. м, адрес (местонахождение) объекта: Участок находится примерно в 1,6 км по направлению на юг от ориентира с. Малая Сердуба, расположенного за пределами участка, адрес ориентира: р-н Малосердобинский

Кадастровый (или условный) номер: 58.17.0190201-87

Существующие ограничения (обременения) права: доверительное управление о чем в Едином государственном реестре прав на недвижимое имущество и сделок с ним от 27 сентября 2012 года сделана запись регистрации № 58-58-12/028/2012-601

Регистратор

Каскина С.А.



(подпись)

58 АБ № 296406



**ФЕДЕРАЛЬНОЕ АГЕНТСТВО
ПО ТЕХНИЧЕСКОМУ РЕГУЛИРОВАНИЮ И МЕТРОЛОГИИ**

Управление Федеральной службы государственной регистрации,
кадастра и картографии по Пензенской области

Дата выдачи: 27 сентября 2012 года

Документы-основания: Договор купли-продажи земельных долей от 07.09.2012г. №032

Договор купли-продажи земельных долей от 22.08.2012г. №014

Субъект (субъекты) права: Владелец инвестиционных паев

Закрепленный (реальный) паевой инвестиционный фонд "Фонд-Капитальные вложения", данные о котором устанавливаются на основании данных лицевых счетов владельцев инвестиционных паев в реестре владельцев инвестиционных паев и счетов данных владельцев инвестиционных паев

Вид права: Общая долевая собственность

Объект права: Земельный участок для сельскохозяйственного производства, категория земель: земли сельскохозяйственного назначения, общая площадь: 40577 кв. м, адрес (местонахождение) объекта: Участок находится примерно в 1,8 км по направлению на юг от ориентира с. Малая Сердоба, расположенного за пределами участка, адрес ориентира: рп Малосердобинский

Кадастровый (или условный) номер: 58-17-019020183

Существующие ограничения (обременения) права: доверительное управление о чем в Едином государственном реестре недвижимости имеется запись и сделка с ним от 27 сентября 2012 года сделана запись регистрации № 58-58-12/028/2012-662


Регистратор

Казенин И.А.



(подпись)

58 АБ № 296405



СВИДЕТЕЛЬСТВО О ГОСУДАРСТВЕННОЙ РЕГИСТРАЦИИ ПРАВА

Управление Федеральной службы государственной регистрации,
подписей и картографии по Пензенской области

"27" сентября 2012 года

Дата выдачи: "27" сентября 2012 года
Документы-основания: Договор купли-продажи земельных долей от 07.09.2012г. №032

• Договор купли-продажи земельных долей от 22.08.2012г. №014

Субъект (субъекты) права: Владелец инвестиционных паев
Закрытый паевой инвестиционный фонд "Фонд-Капитальные вложения", данные о котором устанавливаются на основании данных счетов владельцев инвестиционных паев, в реестре владельцев инвестиционных паев и счетов депо владельцев инвестиционных паев

Вид права: Общая долевая собственность
Объект права: Земельный участок для сельскохозяйственного назначения, категория земель: земля сельскохозяйственного назначения, общая площадь: 42309 кв. м, адрес (местонахождение) объекта: Участок находится примерно в 0,5 км по направлению на юг от ориентира ё. Малая Сердоба, расположенной за пределами участка, адрес ориентира: рп. Малосердобинский

Кадастровый (или условный) номер: 58.17.0190201.03
Существующие ограничения (обременения) права: Обременение ипотекой
о чем в Едином государственном реестре прав на недвижимое имущество и сделок с ним "27" сентября 2012 года сделана запись регистрации № 58-58-12/028/2012.603

Регистратор



(подпись)

58 АБ 5 296404



СЫМАНТАЛЬ-СТЭ

СЪЕЗДА ДАТЧЕВЫЙ ИНИЦИАЦИОН ПРАВА

Управление Федеральной службы государственной регистрации, кадастра и картографии по Нижегородской области

Дата выдачи: 27 сентября 2012 года

Документы-основания: Договор купли-продажи земельных долей от 07.09.2012г. №032

Документ купли-продажи земельных долей от 22.08.2012г. №014

Субъект (субъекты) права: Владелец инвестиционных паев
Закладный реальный паек в инвестиционный фонд "Фонд-Кредитные Инвестиции", данные о котором устанавливаются по сведениям данных реальных счетов владельцев инвестиционных паев в реестре владельцев инвестиционных паев и счетов денежного владельца инвестиционных паев

Вид права: Общая долевая собственность.

Объект права: Земельный участок для сельскохозяйственного производства, категория земель "земли сельскохозяйственного назначения", общая площадь 22986 кв. м, адрес (местонахождение) объекта: Участок находится примерно в 7,0 км по направлению на юг от ориентира с. Малая Сердоба, расположенного за пределами участка; адрес ориентира: р-н Макарьевский

Кадастровый (или условный) номер: 58.17.01.90291.86

Существующие ограничения (обременения) права: доверительное управление о чем в Едином государственном реестре недвижимости (ЕГРН) и сделок с ним: 27 сентября 2012 года сделана запись регистрации № 58-58-12/028/2012-064

Регистратор



(подпись)

58 АБ № 296403

РОССИЙСКАЯ ФЕДЕРАЦИЯ
ФЕДЕРАЛЬНОЕ АГЕНТСТВО
ТЕХНИЧЕСКОГО РЕГУЛИРОВАНИЯ И МЕТРОЛОГИИ
СВЯТАТЕЛЬСТВО
ФЕДЕРАЛЬНОЙ СЛУЖБЫ ГОСУДАРСТВЕННОЙ РЕГИСТРАЦИИ

Управление Федеральной службы государственной регистрации,
кадастра и картографии по Пензенской области

Дата выдачи: "27" сентября 2012 года

Документы-основания: Договор купли-продажи земельных долей от 07.09.2012г. №632

Договор купли-продажи земельных долей от 22.08.2012г. №611

Субъект (субъекты) права: Владелец инвестиционных паев
- Открытый реинвентный паевой инвестиционный фонд "Финанс.Классические вложения", данные о которых устанавливаются на основании данных лицевых счетов владельцев инвестиционных паев в реестре владельцев инвестиционных паев и счетов депо владельцев инвестиционных паев

Вид права: Общая долевая собственность

Объект права: Земельный участок для сельскохозяйственного производства, категория земель: земли сельскохозяйственного назначения, общая площадь: 514576 кв. м, адрес (местонахождение) объекта: Участок находится примерно в 8,7 км по направлению на юг от ориентира с: Матвеев Сергеевич, расположенного за пределами участка, адрес ориентира: р. Малосердобинский

Кадастровый (или условный) номер: 58-17-0190201:87

Существование ограничений (обременения) права: доверительное управление
о чем в Едином государственном реестре прав на недвижимое имущество и сделок с ним "27" сентября 2012 года сделана запись регистрации № 58-38-17/02В/2012-608

Регистратор



(подпись)

58 АБ № 296402



ОБЩАЯ ЧАСТЬ
ГОСУДАРСТВЕННОЙ РЕГИСТРАЦИИ ПРАВА

Управление Федеральной службы государственной регистрации,
кадастра и картографии по Пензенской области

Дата выдачи: "27" сентября 2012 года

Документы-основания: Договор купли-продажи земельных долей от 07.09.2012г. №032

Договор купли-продажи земельных долей от 27.08.2012г. №014

Субъект (субъекты) права: Владелец инвестиционных паев
Закритель паевой инвестиционный фонд "Фонд Капитальные вложения", данные и
которые устанавливаются на основании данных лицевых счетов владельцев инвестиционных
паев в реестре владельцев инвестиционных паев и счетов дене владельца инвестиционных
паев

Вид права: Общая долевая собственность


Объект права: Земельный участок для сельскохозяйственного производства, категория
земель: земля сельскохозяйственного назначения, общая площадь: 27341 кв. м, адрес
объекта (местонахождение) объекта: Участок находится примерно в 5 км по направлению на юго-
запад от ориентира с Мадая Сердоба, расположенного за пределами земельной доли арендатора
рай. Малосердобинский

Кадастровый (или условный) номер: 58:17:0190201.88

Существующие иррегулярные (обременения) права: доверительное управление
в том же Едином государственном реестре прав на недвижимое имущество и сделок с ним
от 07.09.2012 года сделана запись регистрации № 58-58-12/028/2012-006

Регистратор

Казанцев С.А.



(подпись)

58 АЕ № 296401



ОБЩЕСТВО С ОГРАНИЧЕННОЙ ОТВЕТСТВЕННОСТЬЮ

«ПРОУПРАВЛЕНЧЕСКИЙ ИНВЕСТИЦИОННЫЙ ПАЕВ»

Управление Федеральной службы государственной регистрации, кадастра и картографии по Пензенской области

Дата выдачи: "27" сентября 2012 года

Документы-основания: • Договор купли-продажи земельных долей от 07.09.2012г. №032

• Договор купли-продажи земельных долей от 22.08.2012г. №014

Субъект (субъекты) права: Владетель инвестиционных паев

• Закрытый паевой инвестиционный фонд "Финанс-Капитальные вложения", данные о которых устанавливаются на основании данных лицевых счетов владетелей инвестиционных паев в реестре владетелей инвестиционных паев и счетов депозитов владетелей инвестиционных паев.

Вид права: Общая долевая собственность


Объект права: Земельный участок для сельскохозяйственного производства, категория земель: земли сельскохозяйственного назначения, общая площадь 119683 кв. м адрес (местонахождение) объекта: Участок находится примерно в 8,2 км по направлению на юг от ориентира с. Малая Сердоба, расположенного за пределами участка, адрес ориентира р-н Малосердобинский

Кадастровый (или условный) номер: 58:17:0190201:89

Существующие ограничения (обременения) права: доверительное управление о чем в Едином государственном реестре прав на недвижимое имущество и сделок с ним "27" сентября 2012 года сделана запись регистрации № 58-58-12/028/2012-607

Регистратор

Кладовщик С. А.



(подпись)

58 АБ № 296400



ОБЪЯВЛЕНИЕ

О ПРОВЕДЕНИИ ПУБЛИЧНОЙ ПРОДАЖИ НЕДВИЖИМОСТИ

Управление Федеральной службы государственной регистрации, кадастра и картографии по Пензенской области

Дата продажи: "27" сентября 2012 года

Документы-основания: Договор купли-продажи земельных долей от 07.09.2012г. №032

Договор купли-продажи земельных долей от 22.08.2012г. №014

Субъект (субъекты) права: Владелец инвестиционных паев - Закрытый паевой инвестиционный фонд "Фонд Капитальные вложения", данные о котором устанавливаются на основании данных выданных счетов владельцев инвестиционных паев и реестре владельцев инвестиционных паев и счетов для владельцев инвестиционных паев

Вид права: Общая долевая собственность


Объект права: Земельный участок для сельскохозяйственного назначения, категория земель: земля сельскохозяйственного назначения, общая площадь 42794 кв. м, адрес (местонахождение) объекта: Участок находится примерно в 2,3 км по направлению на юг от ориентира с. Малая Сердоба, расположенного за пределами участка, адрес ориентира: Р-1 Малосердобинский

Кадастровый (или условный) номер: 58:17:0190201-50

Существующие ограничения (обременения) права: доверительное управление о чем в Едином государственном реестре прав на недвижимое имущество и сделок с ним "27" сентября 2012 года сделана запись регистрации № 58-58-12/028/2012-608

Регистратор

Козырева С.А.



(подпись)

58 АБ № 298399



ОБЪЕДИТЕЛЬНЫЙ

И ПОВЕЛЕНИЕ РЕГИСТРАЦИИ ПРАВА

Управления Федеральной службы государственной регистрации,
кадастра и картографии по Пензенской области

Дата выдачи: "27" сентября 2012 года

Документы-основания: Договор купли-продажи земельных долей от 07.09.2012г. №032

• Договор купли-продажи земельных долей от 22.08.2012г. №014

Субъект (субъекты) права: Владелец инвестиционных пасов
- Закрытый паевой инвестиционный фонд "Финиз-Капитальные вложения", данные о которых устанавливаются на основании данных лицевых счетов владельцев инвестиционных пасов и реестра владельцев инвестиционных пасов и счетов дато владельца инвестиционных пасов

Вид права: Общая долевая собственность

Объект права: Земельный участок для сельскохозяйственного производства, категория земель: земли сельскохозяйственного назначения, общая площадь: 12066 кв. м, адрес (местонахождение) объекта: Участок находится примерно в 8,3 км на юго-западном направлении от ориентира с. Малая Сердоба, расположенного за пределами участка, адрес ориентира: р-н Малосердобинский

Кадастровый (или условный) номер: 58:17:0190201:91

Существующие ограничения (обременения) права: доверительное управление о чем в Едином государственном реестре прав на недвижимое имущество и сделок с ним "27" сентября 2012 года сделана запись регистрации № 58-78-12/028/2012-609

Регистратор

Козлова С. А.

(подпись)

58 АБ № 296398



ОБЛАСТНОЕ

УПРАВЛЕНИЕ ФЕДЕРАЛЬНОЙ СЛУЖБЫ ГОСУДАРСТВЕННОЙ РЕГИСТРАЦИИ, КАДАСТРА И КАРТОГРАФИИ ПО Пензенской области

Управление Федеральной службы государственной регистрации, кадастра и картографии по Пензенской области

"27" сентября 2012 года

Дата выдачи:

Документы-основания: • Договор купли-продажи земельных долей от 07.09.2012г. №032

• Договор купли-продажи земельных долей от 27.08.2012г. №014

Субъект (субъекты) права: Владелец инвестиционных паев
Закрытый паевой инвестиционный фонд "Фонд-Капитальные кластеры", данные о которых устанавливаются на основании данных лицевых счетов владельцев инвестиционных паев в реестре владельцев инвестиционных паев и счетов депозитов владельцев инвестиционных паев

Вид права: Общая долевая собственность.

Объект права: Земельный участок для сельскохозяйственного производства, категория земель, земли сельскохозяйственного назначения, общая площадь 12405 кв. м, адрес (местонахождение) объекта: Участок находится примерно в 5,6 км по направлению на юг от ориентира с. Малах Сергеев, расположенного на прилегающем участку, адрес ориентира: Р-п Малосердобинский

Кадастровый (или условный) номер: 58:17:0190201:93

Существующие ограничения (обременения) права: доверительное управление о чем в Едином государственном реестре прав на недвижимое имущество и сделок с ним "27" сентября 2012 года сделана запись регистрации № 58-58-12/028/2012-611

Регистратор



(подпись)
(подпись)

58 АБ № 296396

ОБНАРУЖЕНО
ГОСУДАРСТВЕННЫЙ РЕГИСТРАЦИОННЫЙ СЛУЖБА

Учреждена Федеральной службой государственной регистрации,
кадастра и картографии по Пензенской области

Дата выдачи: 27 сентября 2012 года
Документы-основания: Договор купли-продажи земельных долей от 07.09.2012г. №032

Субъект (субъекты) права: Владелец инвестиционных паев
Закртый паевой инвестиционный фонд "Финанс-Капитальные вложения", доли в
которых устанавливаются на основании данных лицевых счетов владельцев инвестиционных
паев в реестре владельцев инвестиционных паев и счетов депо владельцев инвестиционных
паев

Вид права: Общая долевая собственность
Объект права: Земельный участок для сельскохозяйственного производства, категории
земли: земли сельскохозяйственного назначения, общия площади 1943552 кв. м, адрес
(местонахождение) объекта: Участок находится примерно в 6,0 км по-направлению на село
Завал от ориентира с. Малая Сердоба, расположенного за пределами участка, адрес ориентира:
р-н Малосердобинский

Кадастровый (или условный) номер: 58:17:0190201-94

Существование ограничений (обременения) права: доверительное управление
о нем в Едином государственном реестре прав на недвижимое имущество и сделок с ним 27
сентября 2012 года сведения записи регистрации № 58-58:17:0232912-612

Регистратор

Качинский С. А.

МП

(подпись)

58 АБ № 296395

**ФЕДЕРАЛЬНОЕ АГЕНТСТВО
ПО ТЕХНИЧЕСКОМУ РЕГУЛИРОВАНИЮ И МЕТРОЛОГИИ**

Управление Федеральной службы государственной регистрации,
кадастра и картографии по Пензенской области

"27" сентября 2012 года

Дата выдачи:

Документы-основания: • Договор купли-продажи земельных долей от 07.09.2012г. №032

• Договор купли-продажи земельных долей от 22.08.2012г. №014

Субъект (субъекты) права: Владелец инвестиционных паев
- Закрытый реальный паевой инвестиционный фонд "Финанс-Капитальные вложения", данные о
котором устанавливаются на основании данных лицевых счетов владельцев инвестиционных
паев в реестре владельцев инвестиционных паев и счетов депо владельцев инвестиционных
паев

Вид права: Общая долевая собственность

Объект права: Земельный участок для сельскохозяйственного производства, категория
земель: земли сельскохозяйственного назначения, общая площадь 1689763 кв. м, адрес
(местонахождение) объекта: Участок находится примерно в 6,7 км из направления на юго-
запад от ориентира с. Малая Сердоба, расположенного за пределами участка, адрес ориентира:
р.п Малосердобинский

Кадастровый (или условный) номер: 58-17-0196201-95

Существующие ограничения (обременения) права: доверительное управление
о чем в Едином государственном реестре прав на недвижимое имущество и сделок с ним "27"
сентября 2012 года сделана запись регистрации № 58-58-13/028/2012-613

Регистратор

Казанков С. А.



(подпись)

56 АБ № 296394



ОБЪЯВЛЕНИЕ
О ГОСУДАРСТВЕННОЙ РЕГИСТРАЦИИ ПРАВА

Управление Федеральной службы государственной регистрации,
кадастра и картографии по Пензенской области

"27" сентября 2012 года

Дата объявления: "27" сентября 2012 года

Документы-основания: Договор купли-продажи земельных долей от 07.09.2012г. №632

• Договор купли-продажи земельных долей от 22.08.2012г. №014

Субъект (субъекты) права: Владелец инвестиционных паев
- Закрытый паевой инвестиционный фонд "Финанс-Капитальные вложения", данные о
которых устанавливаются на основании данных лицевых счетов владельцев инвестиционных
паев в реестре владельцев инвестиционных паев и счетов депо владельцев инвестиционных
паев

Вид права: Общая долевая собственность

Объект права: Земельный участок для сельскохозяйственного производства, категория
земель: земли сельскохозяйственного назначения, общая площадь 1919766 кв. м, адрес
(местонахождение) объекта: Участок находится примерно в 3,1 км по направлению на юг от
ориентира с. Малая Сердоба, расположенного за пределами участка, адрес ориентира: р-н
Малосердобинский

Кадастровый (или условный) номер: 58:17:0190201:96

Существующие ограничения (обременения) права: доверительное управление
в нем в Едином государственном реестре прав на недвижимое имущество и сделок с ним "27"
сентября 2012 года единая запись регистрации № 58-58-12/028/2012-614

Регистратор

Календарь



(подпись)

58 АБ № 296393



ОБЪЯВЛЕНИЕ

О ГОСУДАРСТВЕННОЙ РЕГИСТРАЦИИ ПРАВА

Управление Федеральной службы государственной регистрации,
кадастра и картографии по Пензенской области

Дата выдачи: "27" сентября 2012 года

Документы-основания: Договор купли-продажи земельных долей от 07.09.2012г. №032

• Договор купли-продажи земельных долей от 22.08.2012г. №014

Субъекты (субъекты) права: Владельцы инвестиционных паев
Закранный реестр пассив инвестиционный фонд "Финтам-Капитальные вложения", данные о которых устанавливаются на основании данных лицевых счетов владельцев инвестиционных паев в реестре владельцев инвестиционных паев и счетов депо владельцев инвестиционных паев

Вид права: Общая долевая собственность

Объект права: Земельный участок для сельскохозяйственного производства, категория земель: земли сельскохозяйственного назначения, община площадью 3523699 кв. м. адрес (с/хозяйственный) объекта: Участок находится примерно в 4,9 км по направлению на юг от ориентира с: Малая Сердоба, расположенного на территории участка, адрес ориентира: р-н Малосердобинский

Кадастровый (или условный) номер: 58:17:0190201:97

Существующие ограничения (обременения) права: доверительное управление о чем в Едином государственном реестре прав на недвижимое имущество и сделок с ним. "27" сентября 2012 года сделана запись регистрации № 58-58-12/028/2012-615


Регистратор

Канцелярия

(подпись)



58 АБ № 296392



СОМАНТЕАЛЬ ОУЧБ

О ГОСУДАРСТВЕННОМ РЕГИСТРАЦИИ ПРАВ

Управление Федеральной службы государственной регистрации,
кадастра и картографии по Пензенской области

Дата выдачи: "27" сентября 2012 года

Документы-основания: Договор купли-продажи земельных долей от 07.09.2012г. №032

• Договор купли-продажи земельных долей от 22.08.2012г. №014

Субъект (субъекты) права: Владелец инвестиционных паев
Закрытый паевой инвестиционный фонд "Фонд Капитальные вложения", данные о которых утвдываются на основании данных лицевых счетов владельцев инвестиционных паев в реестре владельцев инвестиционных паев и счетов депо владельцев инвестиционных паев

Вид права: Общая доля в собственности

Объект права: Земельный участок для сельскохозяйственного производства, категория земель: земли сельскохозяйственного назначения, обща площадь 92679 кв. м, адрес: (местонахождение) объекта: Участок находится примерно в 1,1 км по направлению на юг от ориентира с. Малая Сердоба, расположенного за пределами участка, адрес ориентира: р-н Малосердобинский

Кадастровый (или условный) номер: 58:17-0190201-98

Существующие ограничения (обременения) права: отсутствуют

о чем в Едином государственном реестре прав на недвижимое имущество и сделок с ним: "27" сентября 2012 года сделана запись регистрации № 58-58-12/028/2012-616


Регистратор

Калашникова



(подпись)

58 АБ № 296391



ОБЛАСТНОЕ УПРАВЛЕНИЕ

ФЕДЕРАЛЬНОЙ СЛУЖБЫ ГОСУДАРСТВЕННОЙ РЕГИСТРАЦИИ, КАДАСТРА И ТЕРРИТОРИАЛЬНОГО УПРАВЛЕНИЯ

Управление Федеральной службы государственной регистрации, кадастра и картографии по Пензенской области

27 сентября 2012 года

Дата выдачи:

Документы-основания: Договор купли-продажи земельных долей от 07.09.2012г. №612

Договор купли-продажи земельных долей от 22.08.2012г. №614

Субъект (субъекты) права: Владельцы инвестиционных паев «Закрытый паевой инвестиционный фонд "Финанс-Капитальные вложения"», данные о которых устанавливаются на основании данных лицевых счетов владельцев инвестиционных паев в реестре владельцев инвестиционных паев и счетов денежно-вкладных инвестиционных паев

Вид права: Общая долевая собственность

Объект права: Земельный участок для сельскохозяйственного производства, категория земель: земли сельскохозяйственного назначения, общая площадь: 627668 кв. м, адрес (местонахождение) объекта: Участок находится примерно в 1,3 км по направлению на юг от ориентира: с. Малая Сердоба, расположенного за пределами участка, адрес ориентира: рпн Малосердобинский

Кадастровый (или условный) номер: 58:17:0190201-99

Существующие ограничения (обременения) права: залоговое управление о чем в Едином государственном реестре прав на недвижимое имущество и сделок с ним от 27 сентября 2012 года сделана запись регистрации № 58-58-12/028/2012-617

Регистратор



(подпись)

58 АБ № 296390



ОБЪЯВЛЕНИЕ

О ГОСУДАРСТВЕННОЙ РЕГИСТРАЦИИ ПРАВА

Управления Федеральной службы государственной регистрации, кадастра и картографии по Пензенской области

Дата вступления в силу: 27 сентября 2012 года

Документы-основания: Договор купли-продажи земельных долей от 14.09.2012г. №013

• Договор купли-продажи земельных долей от 12.08.2012г. №013

Субъект (субъекты) права: Владелец инвестиционных акций
Закрытый реестровый паевой инвестиционный фонд "Фонд капитальных вложений", данные о котором устанавливаются на основании данных Единого государственного реестра владельцев инвестиционных акций и Единого государственного реестра владельцев инвестиционных акций

Вид права: Общее долевое владение

Объект права: Земельный участок для сельскохозяйственного назначения, категория земель - земля сельскохозяйственного назначения, общая площадь: 81000 кв. м адрес (местонахождение) объекта: Участок находится примерно в 100 м от выезда на юго-западную сторону, расположенного на территории участка, адрес объекта: обл. Пензенская, р.п. Малосердобинский, с/пос. Виноградский, с. Антоновка, ул. Небольская, д. 1а

Кадастровый (или условный) номер: 58-17-01-0301-102

Существующие ограничения (обременения) права: договор ипотеки, зарегистрированный в Едином государственном реестре прав на недвижимое имущество и сделок с ним от 27 сентября 2012 года серия выписка регистрации № 58-58-12/033/2012-386

Регистратор

Канцлер

Подпись



58 АБ № 296343



СВЯДЕТЕЛЬСТВО

О ГОСУДАРСТВЕННОЙ РЕГИСТРАЦИИ ПРАВА

Управление Федеральной службы государственной регистрации, кадастра и картографии по Пензенской области

Дата выдачи: 27 сентября 2012 года

Документы-основания: Договор купли-продажи земельных долей от 14.09.2012, №034

• Договор купли-продажи земельных долей от 22.08.2012, №015.

Субъект (субъекты) права: Владелец инвестиционных долей - Закрытый реальный инвестиционный фонд "Финанс Капитальные инвестиции", данные о котором опубликованы на официальном сайте интернет-адреса владельца инвестиционных долей в реестре владельцев инвестиционных долей и сайте Единого государственного реестра недвижимости.


Вид права: Община для целей собственности.

Объект права: Земельный участок для сельскохозяйственного назначения, категория земель: земли сельскохозяйственного назначения, общая площадь: 178000 кв. м, адрес местонахождения объекта: Участок находится примерно в 600 м по направлению на северо-запад от ориентира «Маяк», расположенного за пределами участка, адрес ориентира: обл. Пензенская, р-н Малосердобинский, с/п. Малосердобинский, с. Майя Сергеева, ул. Волчанская, д. 1.

Кадастровый (или условный) номер: 58-17-0190-011-1-1

Существующие ограничения (бремя) права: доверительное управление о чем в Едином государственном реестре недвижимости на кадастровый номер и сделок с ним 27 сентября 2012 года сделана запись регистрации № 58-58-12/028/2012-178.

Регистратор



(подпись)

58 АБ № 296337