



Центр экспертизы собственности

107078, г. Москва, Б. Козловский пер., д.11, стр.1, пом. II, ком. 11
(495)787-68-01
www.ces.ru
ces@ces.ru

ОТЧЕТ № 7-374

**об оценке справедливой стоимости недвижимого имущества и
права аренды земельных участков, расположенных по адресу:
Республика Марий Эл, г. Йошкар-Ола, Ленинский проспект, д. 6**

Заказчик:

ООО «УК «Навигатор» Д.У. ЗПИФ недвижимости «Собрание»

Исполнитель:

ООО «ЦЭС»

Дата проведения оценки:

20 ноября 2019 г.

Дата составления отчета:

20 ноября 2019 г.

Москва-2019



Центр экспертизы собственности

107078, г. Москва, Б. Козловский пер., д.11, стр.1, пом. II, ком. 11

(495)787-68-01

www.ces.ru

ces@ces.ru

Заключение о стоимости

Основанием проведения оценки является Дополнительное соглашение №6 от 19.11.2019 г. к Договору №36 об оценке имущества, составляющего Закрытый паевой инвестиционный фонд недвижимости «Собрание» от 06.08.2018 г., заключенное между Заказчиком – ООО «УК «Навигатор» Д.У. ЗПИФ недвижимости «Собрание» и Исполнителем – ООО «ЦЭС».

Цель оценки – определение справедливой стоимости недвижимого имущества и прав аренды земельных участков, расположенных по адресу: Республика Марий Эл, г. Йошкар-Ола, Ленинский проспект, д. 6.

Результат оценки используется при определении стоимости чистых активов Закрытого паевого инвестиционного фонда недвижимости «Собрание».

Результаты работы оформлены в виде Отчета об оценке, который выполнен в соответствии с заданием на оценку и содержит обоснованное профессиональное суждение оценщика относительно стоимости объекта оценки, сформулированное на основе собранной информации и проведенных расчетов.

Отчет об оценке составлен в соответствии с требованиями Федерального закона от 29.07.1998 г. №135-ФЗ «Об оценочной деятельности в РФ»; Федеральных стандартов оценки; Нормативных правовых актов уполномоченного федерального органа, осуществляющего функции по нормативно-правовому регулированию оценочной деятельности; Международного стандарта финансовой отчетности IFRS 13; Международных стандартов оценки; Стандартов и правил оценочной деятельности, установленных саморегулируемой организацией, членом которой является оценщик, подготовивший отчет.

Справедливая стоимость недвижимого имущества и прав аренды земельных участков, расположенных по адресу: Республика Марий Эл, г. Йошкар-Ола, Ленинский проспект, д. 6 по состоянию на 20 ноября 2019 г. составила (без учета НДС):

118 563 133,01 руб. (Сто восемнадцать миллионов пятьсот шестьдесят три тысячи сто тридцать три рубля 01 копейка)

Справедливая стоимость каждого объекта недвижимости и имущественных прав приведена в таблице №1 на странице №3 настоящего Отчета.

Результаты оценки достоверны только с учетом приведенных в Отчете об оценке допущений, принятых при проведении оценки, а также с учетом ограничений и пределов применения полученной стоимости объекта оценки.

С уважением,
ООО «ЦЭС»
(Доверенность № 21 от 29 января 2019 г.)

Оценщик

Дата составления отчета



Ковалева Е.В.

Ковалева Е.В.

20 ноября 2019 г.

Таблица 1. Справедливая стоимость объектов недвижимости и имущественных прав пообъектно.

№ п/п	Кадастровый номер	Наименование объекта	Адрес	Площадь, кв.м	Справедливая стоимость, руб. без учета НДС	НДС, руб.	Справедливая стоимость, руб. с учетом НДС
1	12:05:0701008:1601	Помещение, назначение: нежилое, площадь 2425,9 кв.м., этаж 1, 2, поз. 47, 50, 52, 53 1 этажа, поз. 14-27, 29-31, 31а, 31б, 61, 63 2 этажа	Республика Марий Эл, г. Йошкар-Ола, Ленинский проспект, д. 6	2 425,90	43 503 769,09	8 700 753,82	52 204 522,91
2	12:05:0701008:1606	Помещение, назначение: нежилое помещение, площадь 2237,7 кв.м., этаж 1, позиции 27, 27а, 27б, 27в, 27г, 28-31, 31а, 31б, 32-35, 35а, 36-41, 41а, 42, 42а, 43, 43а, 43б, 43в, 44-46, 48, 48а, 54-57, 59, 82-88 1 этажа	Республика Марий Эл, г. Йошкар-Ола, Ленинский проспект, д. 6	2 237,70	45 452 096,40	9 090 419,28	54 542 515,68
3	12:05:0701008:2954	Помещение, назначение: нежилое, общая площадь 944,3 кв.м, этаж: подвал, 1, 2, технический этаж, помещения поз. 6-15 подвала, помещения поз. 49, 51, 57а, 57б, 58, 60, 1 этажа, помещения поз. 28, 32, 33, 2 этажа, помещения поз. 8, 11-16 технического этажа	Республика Марий Эл, г. Йошкар-Ола, Ленинский проспект, д. 6	944,30	16 628 799,63	3 325 759,93	19 954 559,56
4	12:05:0701008:1599	Помещение, назначение: нежилое, площадь 94,1 кв.м., этаж: технический, пом. 6, 7, 9, 10 технического этажа	Республика Марий Эл, г. Йошкар-Ола, Ленинский проспект, д. 6	94,10	1 653 217,31	330 643,46	1 983 860,77
5	12:05:0701008:1935	Часть автостоянки на 225 машиномест (Автостоянка на 120 машиномест), назначение: нежилое, площадь 5440 кв. м, количество этажей: 1	Республика Марий Эл, г. Йошкар-Ола, Ленинский проспект, д. 6	5 440,00	3 649 334,40	729 866,88	4 379 201,28
6	12:05:0703002:246	Право аренды земельного участка общей площадью 5440,00 кв.м., категория земель: земли населенных пунктов, вид разрешенного использования: для размещения части автостоянки на 225 машиномест (автостоянка на 120 машиномест)	Республика Марий Эл, г. Йошкар-Ола, Ленинский проспект, д. 6	5 440,00	3 981 544,85	796 308,97	4 777 853,82
7	12:05:0703002:78	Право аренды части (3353,9 кв.м.) земельного участка общей площадью 4655,00 кв.м., категория земель: земли населенных пунктов	Республика Марий Эл, г. Йошкар-Ола, ул. Карла Либкнехта, в юго-западной части кадастрового квартала 12:05:0703002	3 353,90	3 694 371,33	738 874,27	4 433 245,60
-		Итого	-	-	118 563 133,01	23 712 626,61	142 275 759,62

Оценщик

Ковалева Е.В.

Дата составления отчета

20 ноября 2019 г.

Содержание

1. Дата составления и порядковый номер отчета _____	6
2. Задание на оценку _____	6
3. Сведения о заказчике оценки и об оценщике _____	7
3.1 Сведения о заказчике оценки _____	7
3.2 Сведения об оценщике _____	7
3.3 Сведения об ООО «ЦЭС» – юридическом лице, с которым оценщик заключил трудовой договор _____	8
3.4 Сведения об иных лицах, привлекаемых к проведению оценки и подготовке отчета _____	8
4. Основные факты и выводы _____	9
5. Допущения, принятые при проведении оценки _____	11
6. Сведения о независимости юридического лица, с которым оценщик заключил трудовой договор, и оценщика _____	13
7. Применяемые стандарты оценки _____	14
8. Общие понятия и определения _____	15
9. Содержание и объем работ, использованных для проведения оценки _____	15
10. Перечень использованных данных с указанием источников их получения _____	16
10.1 Перечень документов, используемых оценщиком и устанавливающих количественные и качественные характеристики объекта оценки _____	16
10.2 Осмотр объекта оценки _____	16
10.3 Прочие источники информации _____	16
11. Описание объекта оценки _____	17
11.1 Имущественные права _____	17
11.2 Обременения, связанные с объектом оценки _____	17
11.3 Количественные и качественные характеристики объекта оценки _____	17
11.4 Износ, устаревания объекта оценки _____	23
11.5 Информация о текущем использовании объекта оценки _____	24
11.6 Балансовая стоимость объекта оценки _____	24
11.7 Описание местоположения _____	25
12. Анализ наиболее эффективного использования _____	27
13. Анализ рынка объекта оценки, ценообразующих факторов, а также внешних факторов, влияющих на его стоимость _____	28
13.1 Анализ общей политической и социально-экономической обстановки в стране и регионе расположения объекта оценки _____	28
13.2 Определение сегмента рынка, к которому принадлежит объект оценки _____	35
13.3 Анализ данных о ценах на объекты недвижимости из сегментов рынка, к которым относится объект оценки _____	36
13.4 Анализ основных факторов, влияющих на спрос, предложение и цены сопоставимых объектов недвижимости _____	37
13.5 Основные выводы относительно рынка недвижимости в сегментах, необходимых для оценки объекта _____	40
14. Описание процесса оценки в части применения подходов к оценке _____	45
14.1 Обзор подходов к оценке _____	45
14.1.1 Общие принципы применения сравнительного подхода _____	45
14.1.2 Общие принципы применения затратного подхода _____	45
14.1.3 Общие принципы применения доходного подхода _____	46
14.2 Выводы о возможности использования либо обоснование отказа от применения подходов к оценке _____	46
15. Доходный подход _____	48
15.1 Описание методики оценки _____	48
15.2 Определение арендных платежей _____	48
15.3 Определение чистого операционного дохода _____	59
15.4 Определение ставки дисконтирования _____	61
15.5 Определение стоимости объекта оценки по доходному подходу _____	62

16. Сравнительный подход	65
16.1 Описание методики оценки	65
16.2 Выбор единиц сравнения	65
16.3 Выбор объектов-аналогов	65
16.4 Сравнительный анализ объекта оценки и аналогов, корректировка значений единиц сравнения земельных участков	70
16.5 Сравнительный анализ объекта оценки и аналогов, корректировка значений единиц сравнения (помещения)	76
16.6 Согласование результатов корректировки значений единиц сравнения, определение стоимости объектов оценки по сравнительному подходу	82
17. Затратный подход	85
17.1 Описание методики оценки	85
17.2 Определение стоимости прав на земельный участок как незастроенный	85
17.3 Расчет затрат на создание объектов капитального строительства	85
17.4 Определение прибыли предпринимателя	87
17.5 Определение износов и устареваний	87
17.6 Определение стоимости объектов капитального строительства	89
18. Описание процедуры согласования результатов, полученных с применением различных подходов к оценке	90
18.1 Определение возможных границ интервала, в котором может находиться стоимость объекта оценки	90
18.2 Определение степени существенности расхождения результатов, полученных с применением различных подходов к оценке	92
18.3 Определение итоговой справедливой стоимости объекта оценки	92
19. Приложения	95
19.1 Приложение №1. Фотографии объекта оценки	95
19.2 Приложение №2. Копии (принт-скрины) объявлений об аналогах	97
19.3 Приложение №3. Копии правоустанавливающих и правоподтверждающих документов, документов технической инвентаризации, других документов, устанавливающих количественные и качественные характеристики объекта оценки	106
19.4 Приложение №4. Документы, регламентирующие деятельность оценщика и юридического лица, с которым оценщик заключил трудовой договор	191

1. Дата составления и порядковый номер отчета

Дата составления отчета	20 ноября 2019 г.
Порядковый номер отчета	7-374

2. Задание на оценку

1).	Объект оценки:			
Недвижимое имущество согласно перечню таблицы №1 Настоящего Отчета				
№ п/п	Кадастровый номер	Наименование объекта	Адрес	Площадь объекта оценки, кв. м.
1	12:05:0701008:1601	Помещение, назначение: нежилое, площадь 2425,9 кв.м., этаж 1, 2, поз. 47, 50, 52, 53 1 этажа, поз. 14-27, 29-31, 31а, 31б, 61, 63 2 этажа	Республика Марий Эл, г. Йошкар-Ола, Ленинский проспект, д. 6	2 425,90
2	12:05:0701008:1606	Помещение, назначение: нежилое помещение, площадь 2237,7 кв.м., этаж 1, позиции 27, 27а, 27б, 27в, 27г, 28-31, 31а, 31б, 32-35, 35а, 36-41,41а, 42, 42а, 43, 43а, 43б, 43в, 44-46, 48, 48а, 54-57, 59, 82-88 1 этажа	Республика Марий Эл, г. Йошкар-Ола, Ленинский проспект, д. 6	2 237,70
3	12:05:0701008:2954	Помещение, назначение: нежилое, общая площадь 944,3 кв. м, этаж: подвал, 1, 2, технический этаж, помещения поз. 6-15 подвала, помещения поз. 49, 51, 57а, 57б, 58, 60, 1 этажа, помещения поз. 28, 32, 33, 2 этажа, помещения поз. 8, 11-16 технического этажа	Республика Марий Эл, г. Йошкар-Ола, Ленинский проспект, д. 6	944,30
4	12:05:0701008:1599	Помещение, назначение: нежилое, площадь 94,1 кв.м., этаж: технический, пом. 6, 7, 9, 10 технического этажа	Республика Марий Эл, г. Йошкар-Ола, Ленинский проспект, д. 6	94,10
5	12:05:0701008:1935	Часть автостоянки на 225 машиномест (Автостоянка на 120 машиномест), назначение: нежилое, площадь 5440 кв. м, количество этажей: 1	Республика Марий Эл, г. Йошкар-Ола, Ленинский проспект, д. 6	5 440,00
6	12:05:0703002:246	Право аренды земельного участка общей площадью 5440,00 кв.м., категория земель: земли населенных пунктов, вид разрешенного использования: для размещения части автостоянки на 225 машиномест (автостоянка на 120 машиномест)	Республика Марий Эл, г. Йошкар-Ола, Ленинский проспект, д. 6	5 440,00
7	12:05:0703002:78	Право аренды части (3353,9 кв.м.) земельного участка общей площадью 4655,00 кв.м., категория земель: земли населенных пунктов	Республика Марий Эл, г. Йошкар-Ола, ул. Карла Либкнехта, в юго-западной части кадастрового квартала 12:05:0703002	3 353,9
2).	Права на объект оценки, учитываемые при определении стоимости объекта оценки:			
Указанные объекты находятся в составе Закрытого паевого инвестиционного фонда недвижимости «Собрание» под управлением Общества с ограниченной ответственностью «Управляющая компания «Навигатор»				
3).	Ограничения (обременения) прав на объект оценки:			
Доверительное управление (оценка должна быть осуществлена без учета имеющихся обременений в виде доверительного управления)				
4).	Цель оценки:			
Определение справедливой стоимости				
5).	Предполагаемое использование результата оценки:			
Результат оценки используется при определении стоимости чистых активов Закрытого паевого инвестиционного фонда недвижимости «Собрание»				
6).	Вид стоимости:			
Справедливая стоимость				
7).	Дата оценки:			
20 ноября 2019 г.				
8).	Допущения, на которых должна основываться оценка:			
Допущения и ограничения, выявленные при осуществлении оценочных работ, должны быть указаны в Отчете об оценке.				
9).	Иная информация, предусмотренная федеральными стандартами оценки:			
Отсутствует				

3. Сведения о заказчике оценки и об оценщике

3.1 Сведения о заказчике оценки

Полное (сокращенное) наименование	Общество с ограниченной ответственностью «Управляющая компания «Навигатор» Д.У. Закрытым паевым инвестиционным фондом недвижимости «Собрание» (ООО «УК «Навигатор» Д.У. ЗПИФ недвижимости «Собрание»)
ОГРН	1027725006638 от 30.09.2002
Местонахождение	129110, г. Москва, ул. Гиляровского, д. 39, стр. 3, эт./ком. 8/4
ИНН	7725206241
КПП	770201001

3.2 Сведения об оценщике

Ф.И.О. оценщика	Ковалева Елена Васильевна
Местонахождение оценщика	По адресу юридического лица, с которым оценщик заключил трудовой договор: 107078, г. Москва, Б. Козловский пер., д.11, стр.1, пом. II, комн. 11
Номер контактного телефона оценщика	(495) 787-68-01
Адрес электронной почты оценщика	ces@ces.ru
Квалификационный аттестат в области оценочной деятельности	Направление оценочной деятельности: «Оценка недвижимости» Реквизиты: № 014259-1 от 03.08.2018 г.
Образование	<ul style="list-style-type: none"> • Диплом Московского государственного агроинженерного университета им. В.П. Горячкина, ДВС 1160516, регистрационный номер 376 от 09.06.2001 г. • Диплом о профессиональные переподготовки НОУ ВПО «Московская финансово-промышленная академия» ПП №984601 от 2008 г. • Удостоверение о повышении квалификации ФГБОУ ВПО «Московский государственный университет геодезии и картографии», рег. номер 197-2015 от 29.06.2015 г.
Категория / сертификация	• Категория: Оценщик I категории (Квалификационный справочник должностей Минтруда РФ).
Стаж работы в оценочной деятельности	с 2008 г.
Страхование гражданской ответственности	Обязательное страхование ответственности оценщика: - Страхователь – Ковалева Елена Васильевна. Страховщик – Страховая акционерная компания «Энергогарант». Страховая сумма – 300 000 рублей. Полис № 180005-035-000185. Период страхования: с 14.01.2019 г. по 13.01.2020 г.
Членство в саморегулируемых организациях оценщиков	Некоммерческое партнерство Саморегулируемая организация оценщиков «СИБИРЬ», регистрационный 785, дата регистрации 26.12.2008 г. Свидетельство о членстве в НП СОО «СИБИРЬ» №218 от 12.02.10 г.
Основание проведения оценщиком оценки (реквизиты трудового договора)	Трудовой договор № 09 с оценщиком от 29.01.2019 г. заключенный между ООО «ЦЭС» и Ковалевой Еленой Васильевной
Юридическое лицо, с которым оценщик заключил трудовой договор	Общество с ограниченной ответственностью «Центр экспертизы собственности»

3.3 Сведения об ООО «ЦЭС» – юридическом лице, с которым оценщик заключил трудовой договор

Реквизиты	
Полное наименование	Общество с ограниченной ответственностью «Центр экспертизы собственности»
Сокращенное наименование	ООО «ЦЭС»
Место нахождения	107078, г. Москва, Б. Козловский пер., д.11, стр.1, пом. П, комн. 11
Почтовый адрес	107078, г. Москва, Б. Козловский пер., д.11, стр.1, пом. П, комн. 11
Государственная регистрация	Свидетельство №001.304.982, выдано Московской регистрационной палатой, дата государственной регистрации – 23.03.1998г.
ОГРН	1027739733735 от 09 декабря 2002г.
Генеральный директор	Стрижак Екатерина Юрьевна
Телефон / факс	(495) 787-68-01
Интернет-сайт	www.ces.ru
Электронная почта	ces@ces.ru
Страхование ответственности юридического лица	
Полис страхования ответственности оценщика	№ 022-073-004070/19
Страховщик	ООО «Абсолют Страхование»
Страховая сумма	5 000 000 рублей
Период страхования	с 01 ноября 2019 г. по 31 октября 2020 г.
Членство в некоммерческих организациях	
Наименование	Союз независимых экспертных организаций «Сумма мнений»
Свидетельство	№33 от 29.10.2014 г.
Сведения о соответствии юридического лица требованиям статьи 15.1 Федерального закона от 29.07.1998г. №135-ФЗ «Об оценочной деятельности в РФ»	
ООО «ЦЭС» соответствует требованиям статьи 15.1 «Обязанности юридического лица, с которым оценщик заключил трудовой договор» Федерального закона от 29.07.1998г. №135-ФЗ «Об оценочной деятельности в РФ», в том числе в части наличия в штате не менее 2-х оценщиков, право осуществления оценочной деятельности которых не приостановлено.	

3.4 Сведения об иных лицах, привлекаемых к проведению оценки и подготовке отчета

Иные организации и специалисты не привлекались для проведения оценки и подготовки Настоящего отчета.

4. Основные факты и выводы

1. Основание для проведения оценщиком оценки объекта оценки:

Договор на проведение оценки	Дополнительное соглашение №6 от 19.11.2019 г. к Договору №36 об оценке имущества, составляющего Закрытый паевой инвестиционный фонд недвижимости «Собрание» от 06.08.2018 г.
Заказчик	ООО «УК «Навигатор» Д.У. ЗПИФ недвижимости «Собрание»
Исполнитель	ООО «ЦЭС»

2. Общая информация, идентифицирующая объект оценки:

№ п/п	Кадастровый номер	Наименование объекта	Адрес	Площадь объекта оценки, кв. м.
1	12:05:0701008:1601	Помещение, назначение: нежилое, площадь 2425,9 кв.м., этаж 1, 2, поз. 47, 50, 52, 53 1 этажа, поз. 14-27, 29-31, 31а, 31б, 61, 63 2 этажа	Республика Марий Эл, г. Йошкар-Ола, Ленинский проспект, д. 6	2 425,90
2	12:05:0701008:1606	Помещение, назначение: нежилое помещение, площадь 2237,7 кв.м., этаж 1, позиции 27, 27а, 27б, 27в, 27г, 28-31, 31а, 31б, 32-35, 35а, 36-41,41а, 42, 42а, 43, 43а, 43б, 43в, 44-46, 48, 48а, 54-57, 59, 82-88 1 этажа	Республика Марий Эл, г. Йошкар-Ола, Ленинский проспект, д. 6	2 237,70
3	12:05:0701008:2954	Помещение, назначение: нежилое, общая площадь 944,3 кв. м, этаж: подвал, 1, 2, технический этаж, помещения поз. 6-15 подвала, помещения поз. 49, 51, 57а, 57б, 58, 60, 1 этажа, помещения поз. 28, 32, 33, 2 этажа, помещения поз. 8, 11-16 технического этажа	Республика Марий Эл, г. Йошкар-Ола, Ленинский проспект, д. 6	944,30
4	12:05:0701008:1599	Помещение, назначение: нежилое, площадь 94,1 кв.м., этаж: технический, пом. 6, 7, 9, 10 технического этажа	Республика Марий Эл, г. Йошкар-Ола, Ленинский проспект, д. 6	94,10
5	12:05:0701008:1935	Часть автостоянки на 225 машиномест (Автостоянка на 120 машиномест), назначение: нежилое, площадь 5440 кв. м, количество этажей: 1	Республика Марий Эл, г. Йошкар-Ола, Ленинский проспект, д. 6	5 440,00
6	12:05:0703002:246	Право аренды земельного участка общей площадью 5440,00 кв.м., категория земель: земли населенных пунктов, вид разрешенного использования: для размещения части автостоянки на 225 машиномест (автостоянка на 120 машиномест)	Республика Марий Эл, г. Йошкар-Ола, Ленинский проспект, д. 6	5 440,00
7	12:05:0703002:78	Право аренды части (3353,9 кв.м.) земельного участка общей площадью 4655,00 кв.м., категория земель: земли населенных пунктов	Республика Марий Эл, г. Йошкар-Ола, ул. Карла Либкнехта, в юго-западной части кадастрового квартала 12:05:0703002	3 353,9

3. Результаты оценки, полученные при применении различных подходов к оценке:

Доходный подход (помещения и право аренды земельного участка как единый объект недвижимости), руб. без учета НДС	119 328 648,00 руб.
Сравнительный подход (помещения и право аренды земельного участка как единый объект недвижимости), руб. без учета НДС	117 797 618,00 руб.
Сравнительный подход (право аренды земельных участков), руб. без учета НДС	7 675 916,18 руб.
Затратный подход (часть автостоянки), руб. без учета НДС	3 649 334,40 руб.

4. Итоговая величина стоимости объекта оценки:

<i>Справедливая стоимость без учета НДС</i>	<i>118 563 133,01 руб. (Сто восемнадцать миллионов пятьсот шестьдесят три тысячи сто тридцать три рубля 01 копейка)</i>
---	---

5. Ограничения и пределы применения полученной итоговой стоимости:

- Полученная стоимость достоверна только с учетом всех приведенных в Отчете допущений, принятых при проведении оценки.
- Отчет об оценке содержит обоснованное профессиональное суждение Оценщика относительно стоимости объекта оценки. Оценщик не несет ответственности за то, что объект не будет продан на рынке по цене, равной стоимости объекта, указанной в Отчете.
- Суждение Оценщика относительно полученной стоимости действительно только на дату проведения оценки. Оценщик не принимает на себя ответственность за последующие изменения экономических, юридических и иных условий, которые могут повлиять на стоимость объекта оценки.
- Итоговая величина рыночной или иной стоимости объекта оценки, определенная в Отчете, является рекомендуемой для целей определения начальной цены предмета аукциона или конкурса, совершения сделки в течение 6 месяцев с даты составления отчета, за исключением случаев, предусмотренных законодательством РФ. При использовании Заказчиком результатов оценки после истечения данного периода, Оценщик не несет ответственности за возможную недостоверность стоимости объекта оценки.
- Полученная стоимость действительна только для цели оценки и предполагаемого использования результатов оценки, предусмотренных Заданием на оценку. Оценщик не несет ответственности за использование Заказчиком или третьими лицами результатов Отчета в других целях и для другого предполагаемого использования.

5. Допущения, принятые при проведении оценки

Следующие допущения использовались Оценщиком при проведении оценки и являются неотъемлемой частью данного Отчета.

- Вся информация, полученная от Заказчика в письменном или устном виде, рассматривается как достоверная. Ответственность за законность получения и достоверность предоставленной информации несет Заказчик.
- Оценка проводится исходя из соответствия копий предоставленных документов оригиналам.
- Оценщик предполагает отсутствие каких-либо скрытых факторов, влияющих на оценку. Оценка проводится только с использованием перечисленных в Отчете об оценке документов по объекту оценки, предоставленных Заказчиком. Суждение о величине стоимости может быть изменено в случае выявления информации по объекту оценки, дополнительной к указанной в Отчете об оценке.
- Исходные данные, использованные Оценщиком и содержащиеся в Отчете об оценке, считаются достоверными. Тем не менее, Оценщик не может гарантировать их абсолютную точность, поэтому там, где это возможно, делаются ссылки на источник информации. Оценщик не несет ответственности за последствия неточностей в исходных данных и их влияние на результаты оценки.
- Оценщик исходит из того, что на объект оценки имеются все подлежащие оценке права в соответствии с действующим законодательством. Юридическая экспертиза правоустанавливающих документов и имущественных прав на объект оценки не проводится.
- Оценка проводится исходя из предположения об отсутствии каких-либо обременений, ограничений, сервитутов или иных прав третьих лиц в отношении объекта оценки, кроме указанных в задании на оценку. У Оценщика отсутствует обязанность выявлять данные факты в процессе оценки.
- Оценщик не проводит технические, экологические и иные виды специальных экспертиз. Оценка проводится исходя из предположения об отсутствии каких-либо фактов, влияющих на результаты оценки, которые могут быть выявлены в ходе проведения специальных экспертиз.
- Оценка проводится без привлечения отраслевых экспертов – специалистов, обладающих необходимыми профессиональными компетенциями в вопросах, требующих анализа при проведении оценки.

- Порядок и сроки предоставления Заказчиком необходимых для проведения оценки материалов и информации определяются условиями Договора. Информация и материалы по объекту оценки могут предоставляться как в электронном виде, так и на бумажном носителе.
- В состав приложений к Отчету об оценке включаются только те использованные для оценки документы, которые, по мнению Оценщика, являются наиболее существенными для понимания содержания Отчета об оценке. Все использованные для оценки документы при этом будут храниться в архиве Исполнителя.
- Расчеты стоимости объекта оценки проводятся в программе «Microsoft Excel». В процессе расчетов значения показателей не округляются (если не указано иное). В расчетных таблицах, представленных в Отчете об оценке, приводятся округленные значения показателей. Таким образом, при пересчете итоговых значений по округленным данным результаты могут незначительно не совпадать с указанными в Отчете об оценке.
- Результатом оценки является итоговая величина стоимости объекта оценки. Суждение о возможных границах интервала, в которых может находиться итоговая стоимость объекта оценки, в Отчете об оценке не приводится.
- Оценка производится без учета имеющихся ограничений (обременений) в виде доверительного управления.
- Право аренды на земельный участок завершилось на дату оценки согласно предоставленному договору аренды. Однако в результате интервью с Заказчиком выяснилось, что данным земельным участком правообладатель продолжает пользоваться, а новый срок аренды не установлен.
- Итоговая стоимость каждого объекта оценки рассчитывалась пропорционально стоимости чистых активов на дату, ближайшую к дате оценки.

6. Сведения о независимости юридического лица, с которым оценщик заключил трудовой договор, и оценщика

Требования статьи 16 Федерального закона от 29.07.1998 г. №135-ФЗ «Об оценочной деятельности в РФ» о независимости юридического лица, с которым оценщик заключил трудовой договор, и оценщика – выполнены.

Оценщик не является учредителем, собственником, акционером, должностным лицом или работником юридического лица – заказчика; лицом, имеющим имущественный интерес в объекте оценки; не состоит с указанными лицами в близком родстве или свойстве.

Оценщик не имеет в отношении объекта оценки вещных или обязательственных прав вне договора.

Оценщик не является участником (членом) или кредитором юридического лица – заказчика, такое юридическое лицо не является кредитором или страховщиком оценщика.

Не производилось вмешательство заказчика либо иных заинтересованных лиц в деятельность оценщика и юридического лица, с которым оценщик заключил трудовой договор, которое может негативно повлиять на достоверность результата проведения оценки объекта оценки, в том числе ограничение круга вопросов, подлежащих выяснению или определению при проведении оценки объекта оценки.

Размер оплаты оценщику за проведение оценки объекта оценки не зависит от итоговой величины стоимости объекта оценки.

Юридическое лицо, с которым оценщик заключил трудовой договор, не имеет имущественный интерес в объекте оценки и не является аффилированным лицом заказчика.

Размер денежного вознаграждения юридического лица, с которым оценщик заключил трудовой договор, за проведение оценки объекта оценки не зависит от итоговой величины стоимости объекта оценки.

7. Применяемые стандарты оценки

Оценка проводится в соответствии с требованиями Федерального закона от 29.07.1998 г. №135-ФЗ «Об оценочной деятельности в РФ»; Федеральных стандартов оценки; Нормативных правовых актов уполномоченного федерального органа, осуществляющего функции по нормативно-правовому регулированию оценочной деятельности; Стандартов и правил оценочной деятельности, установленных саморегулируемой организацией, членом которой является оценщик, подготовивший отчет.

Применяемые стандарты оценки:

- ФСО №1 «Общие понятия оценки, подходы и требования к проведению оценки», утвержденный приказом Минэкономразвития России от 20 мая 2015 г. №297.
- ФСО №2 «Цель оценки и виды стоимости», утвержденный приказом Минэкономразвития России от 20 мая 2015 г. №298.
- ФСО №3 «Требования к отчету об оценке», утвержденный приказом Минэкономразвития России от 20 мая 2015 г. №299.
- ФСО №7 «Оценка недвижимости», утвержденный приказом Минэкономразвития России от 25 сентября 2014 г. №611.
- Международные стандарты финансовой отчетности (IFRS) 13 «Оценка справедливой стоимости» и Международные стандарты оценки IVS 2017.
- Стандарты и правила НП СОО «СИБИРЬ»

Необходимость использования федеральных стандартов оценки стоимости, обусловлена их обязательностью применения субъектами оценочной деятельности.

Необходимость использования стандартов НП СОО «СИБИРЬ» обусловлена тем, что оценщик является членом данной саморегулируемой организации оценщиков.

Необходимость использования Международных стандартов оценки обусловлена предполагаемым использованием результатов оценки.

8. Общие понятия и определения

Общие понятия и определения, использованные в Отчете, соответствуют понятиям и определениям, приведенным в Федеральном законе от 29.07.1998г. №135-ФЗ «Об оценочной деятельности в РФ»; Федеральных стандартах оценки; Нормативных правовых актах уполномоченного федерального органа, осуществляющего функции по нормативно-правовому регулированию оценочной деятельности; Стандартах и правилах оценочной деятельности, установленных саморегулируемой организацией, членом которой является оценщик, подготовивший отчет.

Определения прочих используемых терминов приводятся в тех разделах Отчета, где они применяются.

9. Содержание и объем работ, использованных для проведения оценки

Цель оценки предполагает постановку и решение задач оценки, под которыми понимаются промежуточные вопросы, решаемые для достижения конечного результата.

Основными этапами проведения оценки (задачами оценки) являются:

1. Заключение договора на проведение оценки, включающего задание на оценку.
2. Сбор и анализ информации, необходимой для проведения оценки.
3. Применение подходов к оценке, включая выбор методов оценки и осуществление необходимых расчетов.
4. Согласование (в случае необходимости) результатов и определение итоговой величины стоимости объекта оценки.
5. Составление отчета об оценке.

10. Перечень использованных данных с указанием источников их получения

10.1 Перечень документов, используемых оценщиком и устанавливающих количественные и качественные характеристики объекта оценки

Заказчиком были предоставлены следующие документы:

Основные документы, на основании которых проводились расчеты. Копии данных документов приведены в Приложении к Настоящему отчету.

1. Выписки из ЕГРН;
2. Технические паспорта;
3. Кадастровые паспорта;
4. Договора аренды земельных участков.

10.2 Осмотр объекта оценки

Осмотр объекта оценки проводился.

10.3 Прочие источники информации

Для определения стоимости объекта оценки Оценщиком используются данные, содержащиеся в нормативных актах, методических и справочных изданиях, средствах массовой информации, сайтах в информационно-телекоммуникационной сети «Интернет» и иных источниках.

Точные источники информации приведены в тех разделах Настоящего отчета, где они непосредственно используются.

11. Описание объекта оценки

11.1 Имущественные права

Собственниками оцениваемого недвижимого имущества, расположенного по адресу: Республика Марий Эл, г. Йошкар-Ола, Ленинский проспект, д. 6 являются владельцы инвестиционных паев закрытого паевого инвестиционного фонда недвижимости «Собрание» под управлением ООО «УК «Навигатор».

Таблица 2. Реквизиты управляющей компании.

Полное (сокращенное) наименование	Общество с ограниченной ответственностью «Управляющая компания «Навигатор» Д.У. Закрытым паевым инвестиционным фондом недвижимости «Собрание» (ООО «УК «Навигатор» Д.У. ЗПИФ недвижимости «Собрание»)
ОГРН	1027725006638 от 30.09.2002
Местонахождение	129110, г. Москва, ул. Гиляровского, д. 39, стр. 3, эт/ком 8/4
ИНН	7725206241
КПП	770201001

Для подтверждения прав собственности Заказчиком были предоставлены копии выписок из ЕГРН и договора аренды земельных участков (копии приведены в Приложении к настоящему Отчету).

11.2 Обременения, связанные с объектом оценки

Обременения / ограничения: доверительное управление.

Настоящая оценка проведена без учета вышеуказанных обременений.

Сведения об обременениях указываются в соответствии с Заданием на оценку на основании информации, предоставленной Заказчиком.

11.3 Количественные и качественные характеристики объекта оценки

Общие сведения

Объектом оценки является недвижимое имущество – помещения в торговом центре, право аренды земельных участков и часть автостоянки, расположенные по адресу: Республика Марий Эл, г. Йошкар-Ола, Ленинский проспект, д. 6.

Сведения о земельных участках

Таблица 3. Сведения о земельном участке с кадастровым номером 12:05:0703002:246.

Показатель	Значение	Источник информации
Кадастровый номер земельного участка	12:05:0703002:246	Кадастровый паспорт
Адрес	Республика Марий Эл, г. Йошкар-Ола, Ленинский проспект, д. 6	Кадастровый паспорт
Площадь земельного участка, кв.м.	5 440	Кадастровый паспорт
Категория земель	Земли населенных пунктов	Кадастровый паспорт
Разрешенное использование	для размещения автостоянки на 225 машиномест	Кадастровый паспорт

Кадастровая стоимость земельного участка, руб.	5 045 545,60	Публичная кадастровая карта
--	--------------	-----------------------------

Таблица 4. Сведения о земельном участке, кадастровый номер 12:05:0703002:78.

Показатель	Значение	Источник информации
Кадастровый номер земельного участка	12:05:0703002:78	Кадастровый паспорт
Адрес	Республика Марий Эл, г. Йошкар-Ола, ул. Карла Либкнехта, в юго-западной части кадастрового квартала 12:05:0703002*	Кадастровый паспорт
Площадь земельного участка, кв.м.	4 655	Кадастровый паспорт
Категория земель	Земли населенных пунктов	Кадастровый паспорт
Разрешенное использование	для строительства торгового комплекса с рестораном и мини-пивоварней	Кадастровый паспорт
Кадастровая стоимость земельного участка, руб.	34 356 274,05	Публичная кадастровая карта

* Земельный участок с кад.№ 12:05:0703002:78 расположен по адресу Республика Марий Эл, г. Йошкар-Ола, ул. Карла Либкнехта, в юго-западной части кадастрового квартала 12:05:0703002, но на нем расположены оцениваемые помещения с адресом Республика Марий Эл, г. Йошкар-Ола, Ленинский проспект, д. 6.

Количественные и качественные характеристики помещений и части

автостоянки

Таблица 5. Сведения, идентифицирующие объект оценки.

№ п/п	Наименование объекта	Кадастровый (или условный) номер	Номера помещений
1	Помещение, назначение: нежилое, площадь 2425,9 кв.м., этаж 1, 2, поз. 47, 50, 52, 53 1 этажа, поз. 14-27, 29-31, 31а, 31б, 61, 63 2 этажа	12:05:0701008:1601	этаж 1, 2. Номера на поэтажном плане: 47, 50, 52, 53 на 1 этаже, 14-27, 29-31, 31а, 31б, 61, 63 на 2 этаже
2	Помещение, назначение: нежилое помещение, площадь 2237,7 кв.м., этаж 1, позиции 27, 27а, 27б, 27в, 27г, 28-31, 31а, 31б, 32-35, 35а, 36-41,41а, 42, 42а, 43, 43а, 43б, 43в, 44-46, 48, 48а, 54-57, 59, 82-88 1 этажа	12:05:0701008:1606	этаж 1, номера на поэтажном плане поз. 27, 27а, 27б, 27в, 27г, 28-31, 31а, 31б, 32-35, 35а, 36-41,41а, 42, 42а, 43, 43а, 43б, 43в, 44-46, 48, 48а, 54-57, 59, 82-88 1 этажа
3	Помещение, назначение: нежилое, общая площадь 944,3 кв.м, этаж: подвал, 1, 2, технический этаж, помещения поз. 6-15 подвала, помещения поз. 49, 51, 57а, 57б, 58, 60, 1 этажа, помещения поз. 28, 32, 33, 2 этажа, помещения поз. 8, 11-16 технического этажа	12:05:0701008:2954	этаж: подвал, 1, 2, технический этаж. Номера на поэтажном плане: 6-15 в подвале; 49, 51, 57а, 57б, 58, 60 на 1 этаже, 28, 32, 33 на 2 этаже, 8, 11-16 в техническом этаже.
4	Помещение, назначение: нежилое, площадь 94,1 кв.м., этаж: технический, пом. 6, 7, 9, 10 технического этажа	12:05:0701008:1599	Номера на поэтажном плане: 6, 7, 9, 10 в техническом этаже
5	Часть автостоянки на 225 машиномест (Автостоянка на 120 машиномест), назначение: нежилое, площадь 5440 кв. м, количество этажей: 1	12:05:0701008:1935	-

Таблица 6. Основные характеристики объекта оценки.

№ п/п	Наименование объекта	Год постройки здания	Тип объекта	Количество этажей в здании	Этаж расположения оцениваемых помещений	Наличие отдельного входа у оцениваемых помещений	Принадлежность к памятникам архитектуры	Кадастровая стоимость, руб.
1	Помещение, назначение: нежилое, площадь 2425,9 кв.м., этаж 1, 2, поз. 47, 50, 52, 53 1 этажа, поз. 14-27, 29-31, 31а, 31б, 61, 63 2 этажа	Данные не предоставлены	Помещения (Встроенно-пристроенные)	3 (подземных этажей - 1)	1,2 этажи	Да	Нет	68 341 429,10
2	Помещение, назначение: нежилое помещение, площадь 2237,7 кв.м., этаж 1, позиции 27, 27а, 27б, 27в, 27г, 28-31, 31а, 31б, 32-35, 35а, 36-41, 41а, 42, 42а, 43, 43а, 43б, 43в, 44-46, 48, 48а, 54-57, 59, 82-88 1 этажа	Данные не предоставлены	Помещения (Встроенно-пристроенные)	3 (подземных этажей - 1)	1 этаж	Да	Нет	62 925 399,49
3	Помещение, назначение: нежилое, общая площадь 944,3 кв.м, этаж: подвал, 1, 2, технический этаж, помещения поз. 6-15 подвала, помещения поз. 49, 51, 57а, 57б, 58, 60, 1 этажа, помещения поз. 28, 32, 33, 2 этажа, помещения поз. 8, 11-16 технического этажа	Данные не предоставлены	Помещения (Встроенно-пристроенные)	3 (подземных этажей - 1)	1, 2 этажи, подвал, технический этаж	Да	Нет	27 228 135,06
4	Помещение, назначение: нежилое, площадь 94,1 кв.м., этаж: технический, пом. 6, 7, 9, 10 технического этажа	Данные не предоставлены	Помещения (Встроенно-пристроенные)	3 (подземных этажей - 1)	Технический этаж	Нет	Нет	3 815 869,71
5	Часть автостоянки на 225 машиномест (Автостоянка на 120 машиномест), назначение: нежилое, площадь 5440 кв. м, количество этажей: 1	Данные не предоставлены	Автостоянка (замощение)	-	-	-	Нет	1 052,82

Источник: Техническая документация, Публичная кадастровая карта, Выписки из ЕГРН

Таблица 7. Основные количественные параметры объекта оценки.

№ п/п	Наименование объекта	Общая площадь здания, кв.м.	Общая площадь оцениваемых помещений, кв.м.	Площадь застройки здания, кв.м.	Высота этажа, м	Строительный объем здания, куб. м.	Распределение общей площади по этажам, кв.м.
1	Помещение, назначение: нежилое, площадь 2425,9 кв.м., этаж 1, 2, поз. 47, 50, 52, 53 1 этажа, поз. 14-27, 29-31, 31а, 31б, 61, 63 2 этажа	Данные не предоставлены	2 425,90	Данные не предоставлены	Данные не предоставлены	Данные не предоставлены	1 этаж - 71,8 кв.м; 2 этаж - 2354,1 кв.м
2	Помещение, назначение: нежилое помещение, площадь 2237,7 кв.м., этаж 1, позиции 27, 27а, 27б, 27в, 27г, 28-31, 31а, 31б, 32-35, 35а, 36-41,41а, 42, 42а, 43, 43а, 43б, 43в, 44-46, 48, 48а, 54-57, 59, 82-88 1 этажа	Данные не предоставлены	2 237,70	Данные не предоставлены	Данные не предоставлены	Данные не предоставлены	1 этаж - 1446,4 кв. м; 2 этаж - 1481,9 кв. м; подвал - 1396,7 кв. м
3	Помещение, назначение: нежилое, общая площадь 944,3 кв.м, этаж: подвал, 1, 2, технический этаж, помещения поз. 6-15 подвала, помещения поз. 49, 51, 57а, 57б, 58, 60, 1 этажа, помещения поз. 28, 32, 33, 2 этажа, помещения поз. 8, 11-16 технического этажа	Данные не предоставлены	944,30	Данные не предоставлены	Данные не предоставлены	Данные не предоставлены	1 этаж - 114,9 кв. м; 2 этаж - 73,1 кв. м; подвал - 627,2 кв. м, технический этаж - 129,1 кв.м
4	Помещение, назначение: нежилое, площадь 94,1 кв.м., этаж: технический, пом. 6, 7, 9, 10 технического этажа	Данные не предоставлены	94,10	Данные не предоставлены	Данные не предоставлены	Данные не предоставлены	Технический этаж - 94,1 кв.м
5	Часть автостоянки на 225 машиномест (Автостоянка на 120 машиномест), назначение: нежилое, площадь 5440 кв. м, количество этажей: 1	Данные не предоставлены	5 440,00	Данные не предоставлены	Данные не предоставлены	Данные не предоставлены	-

Источник: Техническая документация, Публичная кадастровая карта, Выписки из ЕГРН

Таблица 8. Конструктивные элементы, отделка и коммуникации объекта оценки.

№ п/п	Наименование объекта	Материал стен	Коммуникации				Отделка
			Электроэнергия	Газоснабжение	Отопление	Водоснабжение	
1	Помещение, литер А, назначение: нежилое, этаж 1, 2. Номера на поэтажном плане: 47, 50, 52, 53 на 1 этаже, 14-27, 29-31, 31а, 31б, 61, 63 на 2 этаже	Кирпичные	Есть	Нет	Есть	Есть	Стандартная отделка
2	Помещение, назначение: нежилое, этаж 1, номера на поэтажном плане поз. 27, 27а, 27б, 27в, 27г, 28-31, 31а, 31б, 32-35, 35а, 36-41, 41а, 42, 42а, 43, 43а, 43б, 43в, 44-46, 48, 48а, 54-57, 59, 82-88 1 этажа	Кирпичные	Есть	Нет	Есть	Есть	Стандартная отделка
3	Помещение, назначение: нежилое, этаж: подвал, 1, 2, технический этаж. Номера на поэтажном плане: 6-15 в подвале; 49, 51, 57а, 57б, 58, 60 на 1 этаже, 28, 32, 33 на 2 этаже, 8, 11-16 в техническом этаже.	Кирпичные	Есть	Нет	Есть	Есть	Стандартная отделка
4	Помещение, литер А, назначение: нежилое, технический этаж. Номера на поэтажном плане: 6, 7, 9, 10 в техническом этаже	Кирпичные	Есть	Нет	Есть	Есть	Стандартная отделка
5	Часть автостоянки на 225 машиномест (автостоянка на 120 машиномест), назначение: нежилое, площадь застройки 5440 кв.м., инв.№9415:20002:1, лит. 1.	Асфальтобетонное покрытие	Нет	Нет	Нет	Нет	-

Источник: Техническая документация, Публичная кадастровая карта, Выписки из ЕГРН

Перепланировки

Данные о перепланировках отсутствуют.

Транспортная доступность

Хорошая транспортная доступность, объект расположен на первой линии крупной транспортной магистрали – Ленинского проспекта.

Сегмент рынка недвижимости

Оцениваемые объекты недвижимости относятся к торговому сегменту.

Территория и парковка

Таблица 9. Сведения о прилегающей территории и парковке.

Показатель	Значение	Источник информации
Наличие выделенной территории	Да	Осмотр
Наличие ограждения территории	Нет	Осмотр
Наличие охраны	Нет	Осмотр
Парковка	Наземная на выделенной территории	Осмотр

Фотографии объекта недвижимости

Помещения ТЦ



Более подробные фотографии объекта оценки приведены в Приложении к настоящему Отчету.

11.4 Износ, устаревания объекта оценки

1. Общая характеристика технического состояния

Здание находится в хорошем состоянии. Внутренняя отделка помещений стандартная.

2. Физический износ.

Таблица 10. Укрупненная шкала физического износа.

Физический износ, %	Оценка технического состояния	Общая характеристика технического состояния
0% – 20%	Хорошее	Повреждений и деформаций нет. Имеются отдельные, устраняемые при текущем ремонте, мелкие дефекты, не влияющие на эксплуатацию конструктивного элемента. Капитальный ремонт может производиться лишь на отдельных участках, имеющих относительно повышенный износ.
21% – 40%	Удовлетворительное	Конструктивные элементы в целом пригодны для эксплуатации, но требуют некоторого капитального ремонта, который наиболее целесообразен именно на данной стадии.
41% – 60%	Неудовлетворительное	Эксплуатация конструктивных элементов возможна лишь при условии значительного капитального ремонта.
61% – 80%	Ветхое	Состояние несущих конструктивных элементов аварийное, а ненесущих - весьма ветхое. Ограниченное выполнение конструктивными элементами своих функций возможно лишь по проведении охранных мероприятий или полной смены конструктивного элемента
81% – 100%	Негодное	Конструктивные элементы находятся в разрушенном состоянии. При износе 100% остатки конструктивного элемента полностью ликвидированы

Источник: «Методика определения физического износа гражданских зданий» (утв. Приказом Минкоммунхоза РСФСР от 27.10.1970г. №404). http://snipov.net/c_4746_snip_112727.html

Физический износ объекта оценки составил:

Таблица 11. Физический износ объекта недвижимости.

№ п/п	Кадастровый номер	Наименование объекта	Адрес	Площадь объекта оценки, кв.м	Физический износ, принятый к расчету
1	12:05:0701008:1601	Помещение, назначение: нежилое, площадь 2425,9 кв.м., этаж 1, 2, поз. 47, 50, 52, 53 1 этажа, поз. 14-27, 29-31, 31а, 31б, 61, 63 2 этажа	Республика Марий Эл, г. Йошкар-Ола, Ленинский проспект, д. 6	2 425,90	15%
2	12:05:0701008:1606	Помещение, назначение: нежилое помещение, площадь 2237,7 кв.м., этаж 1, позиции 27, 27а, 27б, 27в, 27г, 28-31, 31а, 31б, 32-35, 35а, 36-41, 41а, 42, 42а, 43, 43а, 43б, 43в, 44-46, 48, 48а, 54-57, 59, 82-88 1 этажа		2 237,70	15%
3	12:05:0701008:2954	Помещение, назначение: нежилое, общая площадь 944,3 кв.м, этаж: подвал, 1, 2, технический этаж, помещения поз. 6-15 подвала, помещения поз. 49, 51, 57а, 57б, 58, 60, 1 этажа, помещения поз. 28, 32, 33, 2 этажа, помещения поз. 8, 11-16 технического этажа		944,3	15%
4	12:05:0701008:1599	Помещение, назначение: нежилое, площадь 94,1 кв.м., этаж: технический, пом. 6, 7, 9, 10 технического этажа		94,1	15%
5	12:05:0701008:1935	Часть автостоянки на 225 машиномест (Автостоянка на 120 машиномест), назначение: нежилое, площадь 5440 кв. м, количество этажей: 1		5 440,00	30%

3. Устаревания

Функциональное и внешнее (экономическое) устаревание объектов недвижимости отсутствует.

11.5 Информация о текущем использовании объекта оценки

По состоянию на дату оценки объект оценки не используется.

11.6 Балансовая стоимость объекта оценки

Таблица 12. Стоимость чистых активов.

№ п/п	Кадастровый номер	Наименование объекта	Адрес	Площадь, кв.м	Стоимость чистых активов за III квартал 2019 г., руб.
1	12:05:0701008:1601	Помещение, назначение: нежилое, площадь 2425,9 кв.м., этаж 1, 2, поз. 47, 50, 52, 53 1 этажа, поз. 14-27, 29-31, 31а, 31б, 61, 63 2 этажа	Республика Марий Эл, г. Йошкар-Ола, Ленинский проспект, д. 6	2 425,90	52 642 641,00
2	12:05:0701008:1606	Помещение, назначение: нежилое помещение, площадь 2237,7 кв.м., этаж 1, позиции 27, 27а, 27б, 27в, 27г, 28-31, 31а, 31б, 32-35, 35а, 36-41, 41а, 42, 42а, 43, 43а, 43б, 43в, 44-46, 48, 48а, 54-57, 59, 82-88 1 этажа	Республика Марий Эл, г. Йошкар-Ола, Ленинский проспект, д. 6	2 237,70	55 000 255,00
3	12:05:0701008:2954	Помещение, назначение: нежилое, общая площадь 944,3 кв.м, этаж: подвал, 1, 2, технический этаж, помещения поз. 6-15 подвала, помещения поз. 49, 51, 57а, 57б, 58, 60, 1 этажа, помещения поз. 28, 32, 33, 2 этажа, помещения поз. 8, 11-16 технического этажа	Республика Марий Эл, г. Йошкар-Ола, Ленинский проспект, д. 6	944,3	20 122 025,00
4	12:05:0701008:1599	Помещение, назначение: нежилое, площадь 94,1 кв.м., этаж: технический, пом. 6, 7, 9, 10 технического этажа	Республика Марий Эл, г. Йошкар-Ола, Ленинский проспект, д. 6	94,1	2 000 510,00
5	12:05:0701008:1935	Часть автостоянки на 225 машиномест (Автостоянка на 120 машиномест), назначение: нежилое, площадь 5440 кв. м, количество этажей: 1	Республика Марий Эл, г. Йошкар-Ола, Ленинский проспект, д. 6	5 440,00	4 459 733,00
6	12:05:0703002:246	Право аренды земельного участка общей площадью 5440,00 кв.м., категория земель: земли населенных пунктов, вид разрешенного использования: для размещения части автостоянки на 225 машиномест (автостоянка на 120 машиномест)	Республика Марий Эл, г. Йошкар-Ола, Ленинский проспект, д. 6	5 440,00	4 856 061,00
7	12:05:0703002:78	Право аренды части (3353,9 кв.м.) земельного участка общей площадью 4655,00 кв.м., категория земель: земли населенных пунктов	Республика Марий Эл, г. Йошкар-Ола, ул. Карла Либкнехта, в юго-западной части кадастрового квартала 12:05:0703002	3 353,90	4 505 812,00

Источник: <http://www.am-navigator.ru/ru/disclosure/sobranie/>

11.7 Описание местоположения

Объект оценки расположен по адресу: Республика Марий Эл, г. Йошкар-Ола, Ленинский проспект, д. 6.

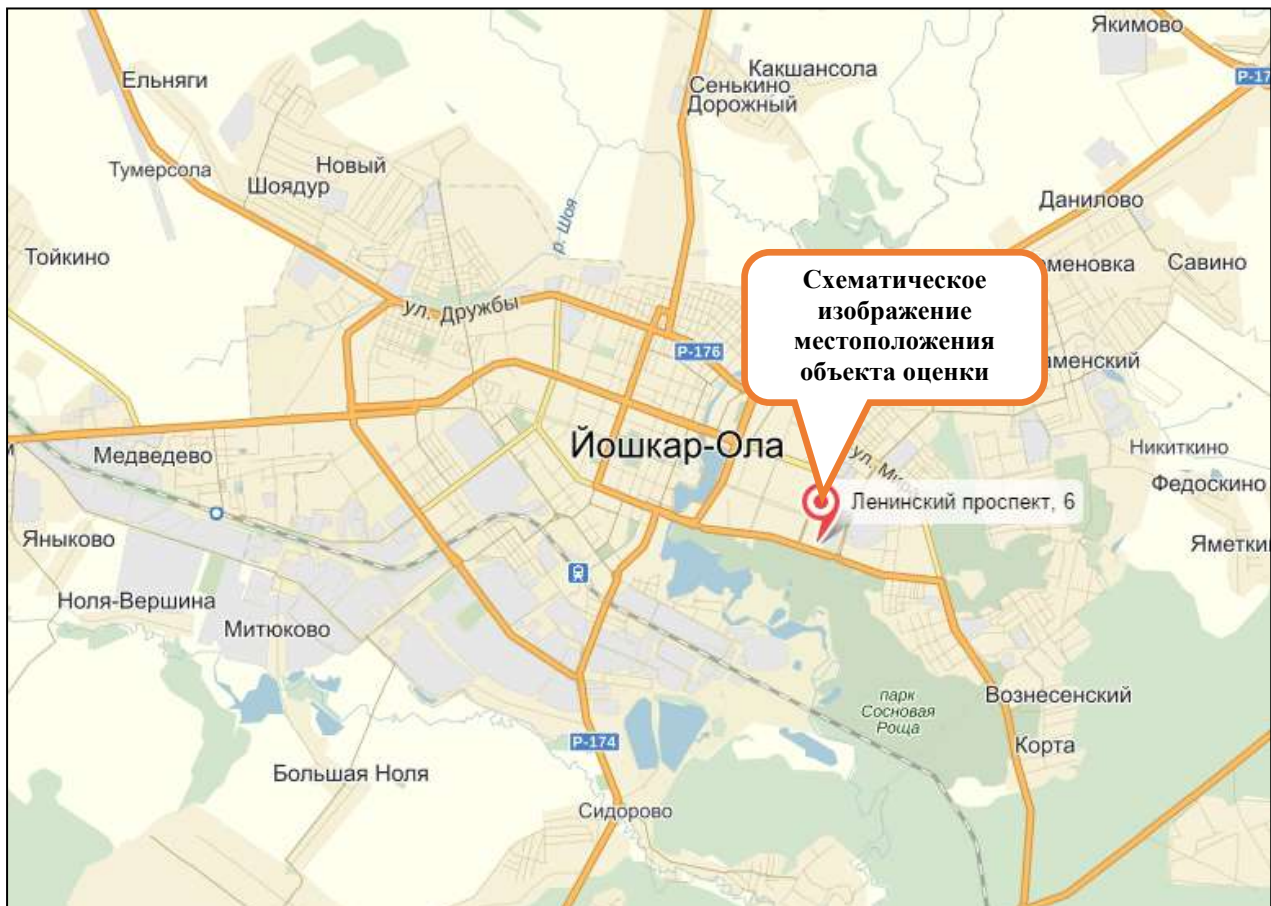
Характеристики местоположения

Таблица 13. Основные характеристики местоположения объекта оценки.

Показатель	Значение
Регион	Республика Марий-Эл
Населенный пункт	г. Йошкар-Ола
Удаленность от г. Москвы	643 км
Ближайшая железнодорожная станция	ж/д ст. «Йошкар-Ола»
Удаленность от ближайшей железнодорожной станции	3 км
Расположение относительно 1-й линии крупной улицы, шоссе, площади и т.п.	1-я линия Ленинского проспекта
Окружение оцениваемого объекта	Административные, торговые и жилые здания, парк

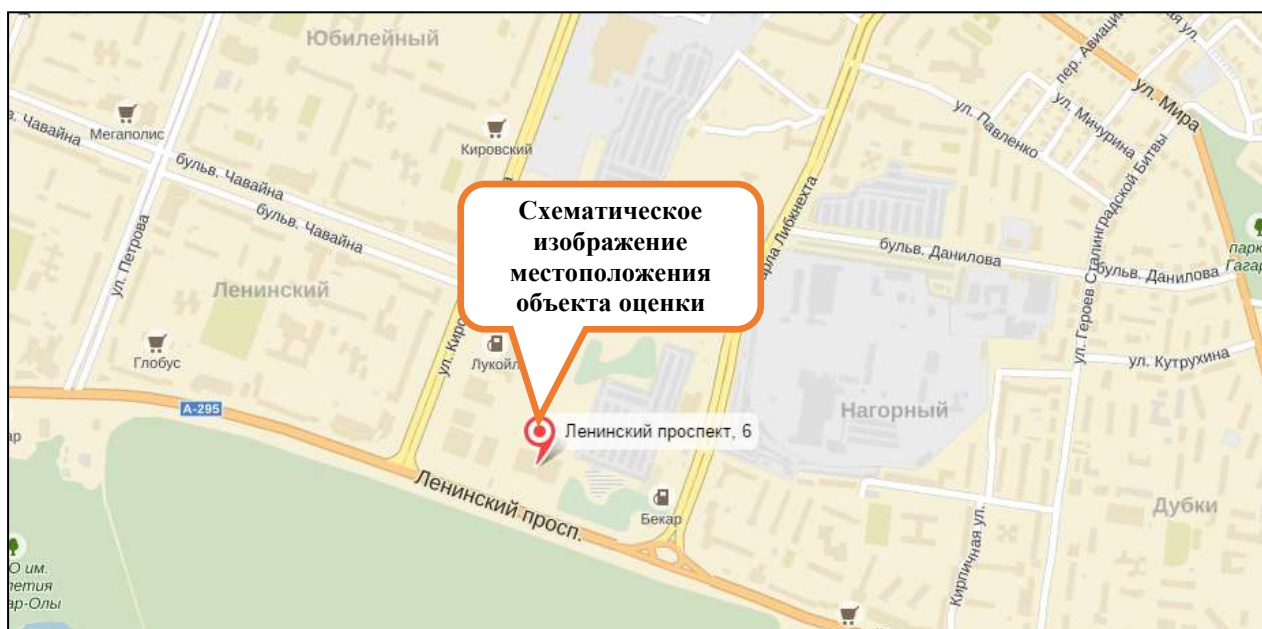
Расположение объекта оценки на карте

Карта 1. Местоположение объекта оценки на карте республики Марий Эл.



Источник: <https://yandex.ru/maps>

Карта 2. Местоположение объекта оценки на карте города Йошкар-Ола.



Источник: <https://yandex.ru/maps>

Карта 3. Местоположение объекта оценки на карте (вид со спутника).



Источник: <https://yandex.ru/maps>

Сведения о регионе расположения объекта оценки

Анализ общей социально-экономической обстановки в регионе расположения объекта оценки приведен в разделе «Анализ рынка объекта оценки, ценообразующих факторов, а также внешних факторов, влияющих на его стоимость» Настоящего Отчета.

Выводы

Местоположение благоприятно для размещения объектов торгового назначения.

12. Анализ наиболее эффективного использования

Наиболее эффективное использование представляет собой такое использование недвижимости, которое максимизирует ее продуктивность (соответствует ее наибольшей стоимости) и которое физически возможно, юридически разрешено (на дату определения стоимости объекта оценки) и финансово оправдано.

Анализ наиболее эффективного использования позволяет выявить наиболее прибыльное использование объекта, на который ориентируются участники рынка (покупатели и продавцы) при формировании цены сделки.

Для определения наиболее эффективного использования оцениваемого объекта были учтены четыре основных критерия:

1. Юридическая правомочность: рассмотрение только тех способов, которые разрешены законодательными актами.
2. Физическая возможность: рассмотрение физически реальных в данном месте способов использования с учетом объемно-планировочных и конструктивных решений объекта.
3. Экономическая приемлемость: рассмотрение того, какое физически возможное и юридически правомочное использование будет давать приемлемый доход владельцу.
4. Максимальная эффективность: рассмотрение того, какое из экономически приемлемых использований будет приносить максимальный чистый доход или иметь максимальную текущую стоимость.

Рассмотрев все вышеперечисленные критерии, Оценщик пришел к выводу, что наиболее эффективным использованием оцениваемого объекта недвижимости является его использование в качестве торговых помещений.

13. Анализ рынка объекта оценки, ценообразующих факторов, а также внешних факторов, влияющих на его стоимость

При анализе рынка объем исследований определен Оценщиком исходя из принципа достаточности.

В соответствии с принципом достаточности отчет об оценке не должен содержать информацию, не используемую при проведении оценки при определении промежуточных и итоговых результатов, если она не является обязательной согласно требованиям федеральных стандартов оценки и стандартов и правил оценочной деятельности, установленных саморегулируемой организацией, членом которой является Оценщик, подготовивший отчет.

13.1 Анализ общей политической и социально-экономической обстановки в стране и регионе расположения объекта оценки

Анализ общей политической обстановки

Источник информации: Сценарные условия, основные параметры прогноза социально-экономического развития Российской Федерации и прогнозируемые изменения цен (тарифов) на товары, услуги хозяйствующих субъектов, осуществляющих регулируемые виды деятельности в инфраструктурном секторе на 2020 год и на плановый период 2021 и 2022 годов (от 24.04.2019г.), <http://economy.gov.ru/minec/about/structure/depmacro/2019042102>

В 2019 году МВФ прогнозирует замедление мирового экономического роста до 3,3%, пересмотрев свой прогноз вниз еще на 0,2п.п. после его понижения на аналогичную величину в январе текущего года. При этом МВФ отмечает, что риски прогноза смещены вниз. Они связаны с эскалацией взаимных торговых противоречий, повышенной волатильностью финансовых рынков.

Риски базового варианта прогноза социально-экономического развития Российской Федерации, составленного Минэкономразвития России, связаны с возможным невыполнением:

а) исходных внешнеэкономических условий базового варианта, характеризующих развитие мировой экономики и ее последствий;

б) внешних условий, связанных с политикой западных стран по отношению к России, а также внутренних условий, не полностью контролируемых правительством и Центральным банком вследствие действия непрогнозируемых факторов.

Последствия воздействия снижения цен на нефть представлены в консервативном варианте прогноза.

Последствиями неблагоприятных внешних условий, связанных с политикой западных стран по отношению к России, могут быть увеличение оттока капитала, ослабление курса рубля, ограничение технологического импорта и отдельных позиций экспорта. Экономическими последствиями изменения этих условий будут ускорение инфляции, замедление темпов роста экспорта и импорта, инвестиций в основной капитал, доходов населения и конечного потребления, замедление экономического роста в целом.

Анализ макроэкономических тенденций, общей социально-экономической обстановки в России

Источники информации: Доклад "Социально-экономическое положение России", http://www.gks.ru/free_doc/doc_2019/info/oper-06-2019.pdf.

Производство ВВП. Объем ВВП России за I квартал 2019 г. составил в текущих ценах 24487,1 млрд рублей. Индекс его физического объема относительно I квартала 2018 г. составил 100,5%. Индекс-дефлятор ВВП за I квартал 2019 г. по отношению к ценам I квартала 2018 г. составил 108,5%.

Индекс промышленного производства в июне 2019 г. по сравнению с соответствующим периодом предыдущего года составил 103,3%, в I полугодии 2019 г. - 102,6%.

Объем производства продукции сельского хозяйства всех сельхозпроизводителей (сельхозорганизации, крестьянские (фермерские) хозяйства, хозяйства населения) в июне 2019 г. в действующих ценах, по предварительной оценке, составил 330,8 млрд рублей, в I полугодии 2019 г. - 1645,9 млрд рублей.

Строительная деятельность. Объем работ, выполненных по виду деятельности "Строительство", в июне 2019 г. составил 802,0 млрд рублей, или 100,1% (в сопоставимых ценах) к уровню соответствующего периода предыдущего года, в I полугодии 2019 г. - 3542,8 млрд рублей, или 100,1%.

В I полугодии 2019 г. грузооборот транспорта, по предварительным данным, составил 2823,8 млрд тонно-километров, в том числе железнодорожного - 1307,3 млрд, автомобильного - 127,1 млрд, морского - 17,4 млрд, внутреннего водного - 26,1 млрд, воздушного - 3,5 млрд, трубопроводного - 1342,5 млрд тонно-километров.

Оборот розничной торговли в июне 2019 г. составил 2731,1 млрд рублей, или 101,4% (в сопоставимых ценах) к уровню соответствующего периода предыдущего года, в I полугодии 2019 г. - 15687,6 млрд рублей, или 101,7%.

Таблица 14. Основные показатели развития Российской Федерации (в % к соответствующему периоду предыдущего года).

	Июнь 2019 г.	В % к		I полугодие 2019 г. в % к I полугодию 2018 г.	Справочно		
		июню 2018 г.	маю 2019 г.		июнь 2018 г. в % к		I полугодие 2018 г. в % к I полугодию 2017 г.
					июню 2017 г.	маю 2018 г.	
Валовой внутренний продукт, млрд рублей	24487,1 ¹⁾			100,5 ²⁾			101,9 ³⁾
Индекс промышленного производства ⁴⁾		103,3	102,3	102,6	102,2	99,8	103,0
Продукция сельского хозяйства, млрд рублей	330,8	101,1	103,5	101,2	100,8	103,4	102,0
Грузооборот транспорта, млрд т-км	454,5	100,3	95,1	101,7	102,1	95,8	103,0
в том числе железнодорожного транспорта	205,8	98,2	91,6	102,0	103,2	95,5	104,5
Оборот розничной торговли, млрд рублей	2731,1	101,4	101,6	101,7	103,4	101,6	102,9
Объем платных услуг населению, млрд рублей	824,8	96,5	99,0	98,8	102,7 ⁵⁾	101,5 ⁵⁾	101,4 ⁵⁾
Внешнеторговый оборот, млрд долларов США	51,4 ⁶⁾	88,8 ⁷⁾	89,2 ⁸⁾	97,5 ⁹⁾	120,9 ⁷⁾	101,6 ⁸⁾	122,9 ⁹⁾
в том числе:							
экспорт товаров	31,6	86,5	88,6	97,5	129,3	101,4	127,2
импорт товаров	19,8	92,6	90,1	97,5	108,7	101,8	116,0
Инвестиции в основной капитал, млрд рублей	2635,1 ¹⁰⁾			100,5 ²⁾			103,8 ¹¹⁾
Индекс потребительских цен		104,7	100,0	105,1	102,3	100,5	102,3
Индекс цен производителей промышленных товаров ¹¹⁾		104,1	99,4	108,9	116,1	103,4	108,5
Реальные располагаемые денежные доходы ¹¹⁾				98,7			101,3 ¹²⁾
Среднемесячная начисленная заработная плата работников организаций:							
номинальная, рублей	49840 ¹³⁾	107,1 ¹³⁾	104,0 ¹³⁾	107,0 ¹³⁾	109,7	104,1	111,2
реальная		102,3 ¹³⁾	104,0 ¹³⁾	101,8 ¹³⁾	107,2	103,6	108,7
Общая численность безработных (в возрасте 15 лет и старше), млн человек	3,3 ¹⁴⁾	94,1	98,0	94,3	91,8	98,2	91,5
Численность официально зарегистрированных безработных (по данным Роструда), млн человек	0,7	105,7	96,1	102,9	86,5	96,6	86,4

1) Данные за I квартал 2019 г. (первая оценка).
2) I квартал 2019 г. в % к I кварталу 2018 года.
3) I квартал 2018 г. в % к I кварталу 2017 года.
4) По видам деятельности "Добыча полезных ископаемых", "Обработка производств", "Обеспечение электрической энергией, газом и паром; кондиционирование воздуха", "Водоснабжение; водоотведение, организация сбора и утилизации отходов, деятельность по ликвидации загрязнений".
5) Оперативные данные уточнены на основании итогов годовых статистических обследований хозяйствующих субъектов.
6) Данные за май 2019 года.
7) Май 2019 г. и май 2018 г. в % к соответствующему периоду предыдущего года, в фактически действовавших ценах.
8) Май 2019 г. и май 2018 г. в % к предыдущему месяцу, в фактически действовавших ценах.
9) Январь-май 2019 г. и январь-май 2018 г. в % к соответствующему периоду предыдущего года, в фактически действовавших ценах.
10) Данные за I квартал 2019 года.
11) Оценка показателей рассчитана в соответствии с Методологическими положениями по расчету показателей денежных доходов и расходов населения (утвержденными приказом Росстата № 465 от 02.07.2014 с изменениями от 20.11.2018).
12) С учетом единовременной денежной выплаты пенсионерам в январе 2017 г. в размере 5 тыс. рублей, назначенной в соответствии с Федеральным законом от 22 ноября 2016 г. № 385-ФЗ.
13) Предварительная оценка.
14) Предварительные данные.

Внешнеторговый оборот России, по данным Банка России¹⁾ (по методологии платежного баланса), в мае 2019 г. составил (в фактически действовавших ценах) 51,4 млрд долларов США (3329,2 млрд рублей), в том числе экспорт - 31,6 млрд долларов (2047,8 млрд рублей), импорт - 19,8 млрд долларов (1281,4 млрд рублей).

В июне 2019 г. по сравнению с предыдущим месяцем индекс потребительских цен составил 100,0%, в том числе на продовольственные товары - 99,5%, непродовольственные товары - 100,2%, услуги - 100,6%.

Индекс цен производителей промышленных товаров в июне 2019 г. относительно предыдущего месяца, по предварительным данным, составил 99,4%.

Реальные денежные доходы, по оценке, во II квартале 2019 г. по сравнению с соответствующим периодом предыдущего года увеличились на 0,5%, в I полугодии 2019 г. по сравнению с I полугодием 2018 г. снизились на 0,4%. Реальные располагаемые денежные доходы (доходы за вычетом обязательных платежей, скорректированные на индекс потребительских цен), по оценке, во II квартале 2019 г. по сравнению с соответствующим периодом предыдущего года снизились на 0,2%, в I полугодии 2019 г. по сравнению с I полугодием 2018 г. снизились на 1,3%.

Численность рабочей силы, по предварительным итогам выборочного обследования рабочей силы в возрасте 15 лет и старше, в июне 2019 г. составила 75,3 млн человек, или 51% от общей численности населения страны. В мае 2019 г. в общей численности занятого населения 31,9 млн человек, или 44,6% составляли штатные (без учета совместителей) работники организаций, не относящихся к субъектам малого предпринимательства. На условиях совместительства и по договорам гражданско-правового характера для работы в этих организациях привлекалось еще 1,4 млн человек (в эквиваленте полной занятости). Число замещенных рабочих мест работниками списочного состава, совместителями и лицами, выполнявшими работы по договорам гражданско-правового характера, в организациях (без субъектов малого предпринимательства) в мае 2019 г. составило 33,3 млн человек и было больше, чем в мае 2018 г., на 265 тыс. человек, или на 0,8%.

**Анализ общей социально-экономической обстановки в регионе расположения
объекта оценки**

*Источник информации: Министерство промышленности, экономического развития
и торговли РМЭ, <http://mari-el.gov.ru/mecon/Pages/socdevelopment.aspx>*

Таблица 15. Основные показатели развития региона за 2019 г.

Показатели	Единица измерения	январь	январь- февраль	январь- март	январь- апрель	январь- май	январь- июнь	январь- июль	январь- август
Индекс промышленного производства *	в % к аналогичному периоду предыдущего года	94,1	96,5	97,5	102,3	104,3	105,0	108,6	109,9
Индекс производства по видам экономической деятельности :									
<u>Добыча полезных ископаемых - В</u>	в % к аналогичному периоду предыдущего года	27,8	45,8	56,1	68,3	71,6	75,7	94,1	95,2
<u>Обрабатывающие производства - С</u>	в % к аналогичному периоду предыдущего года	94,3	98,1	100,0	105,6	108,0	109,2	113,5	114,5
<i>производство пищевых продуктов</i>	в % к аналогичному периоду предыдущего года	118,3	120,6	121,0	122,6	121,5	121,0	121,0	119,8
<i>производство напитков</i>	в % к аналогичному периоду предыдущего года	104,0	106,6	104,6	113,4	120,2	118,2	118,7	117,7
<i>производство текстильных изделий</i>	в % к аналогичному периоду предыдущего года	121,3	157,7	157,6	132,2	132,6	126,7	130,5	129,7
<i>производство одежды</i>	в % к аналогичному периоду предыдущего года	123,3	126,0	131,4	127,1	123,2	124,9	111,9	108,1
<i>производство кожи и изделий из кожи</i>	в % к аналогичному периоду предыдущего года	106,5	111,2	110,2	106,4	104,8	99,0	98,9	95,7
<i>обработка древесины и производство изделий из дерева и пробки, кроме мебели, производство изделий из соломки и материалов для плетения</i>	в % к аналогичному периоду предыдущего года	68,2	80,0	82,9	83,9	83,5	85,1	89,6	89,5
<i>производство бумаги и бумажных изделий</i>	в % к аналогичному периоду предыдущего года	104,6	102,7	103,8	103,0	103,1	104,1	103,9	103,5
<i>деятельность полиграфическая и копирование носителей информации</i>	в % к аналогичному периоду предыдущего года	113,5	105,2	103,7	103,2	102,1	101,8	100,2	99,4
<i>производство кокса и нефтепродуктов</i>	в % к аналогичному периоду предыдущего года	36,5	59,7	70,3	71,3	77,2	76,2	73,4	63,8
<i>производство химических веществ и химических продуктов</i>	в % к аналогичному периоду предыдущего года	89,3	94,7	102,7	107,1	104,8	98,2	99,4	100,2
<i>производство лекарственных средств и материалов, применяемых в медицинских целях</i>	в % к аналогичному периоду предыдущего года	90,6	91,3	82,3	94,9	100,6	102,9	117,6	120,5

Показатели	Единица измерения	январь	январь-февраль	январь-март	январь-апрель	январь-май	январь-июнь	январь-июль	январь-август
<i>производство резиновых и пластмассовых изделий</i>	в % к аналогичному периоду предыдущего года	101,8	107,0	104,6	108,2	108,0	113,9	115,9	118,7
<i>производство прочей неметаллической минеральной продукции</i>	в % к аналогичному периоду предыдущего года	76,8	114,4	129,8	132,9	132,9	130,2	131,4	126,8
<i>производство металлургическое</i>	в % к аналогичному периоду предыдущего года	100,0	100,0	100,0	100,0	100,0	100,0	193,7	193,7
<i>производство готовых металлических изделий, кроме машин и оборудования</i>	в % к аналогичному периоду предыдущего года	67,9	77,4	80,0	88,4	101,4	114,5	121,4	122,7
<i>производство компьютеров, электронных и оптических изделий</i>	в % к аналогичному периоду предыдущего года	84,8	88,5	91,8	123,8	130,0	132,3	155,7	179,2
<i>производство электрического оборудования</i>	в % к аналогичному периоду предыдущего года	90,5	88,5	92,1	96,0	95,5	94,9	97,4	97,2
<i>производство машин и оборудования, не включенных в другие группировки</i>	в % к аналогичному периоду предыдущего года	100,5	120,4	110,2	105,3	106,0	104,2	108,2	104,4
<i>производство автотранспортных средств, прицепов и полуприцепов</i>	в % к аналогичному периоду предыдущего года	116,5	84,4	79,6	77,4	75,1	71,4	74,7	72,4
<i>производство мебели</i>	в % к аналогичному периоду предыдущего года	88,7	100,4	99,6	100,9	100,1	99,4	110,6	108,6
<i>производство прочих готовых изделий</i>	в % к аналогичному периоду предыдущего года	101,6	99,4	107,8	111,6	99,9	99,4	100,2	104,2
<u>Обеспечение электрической энергией, газом и паром; кондиционирование воздуха - Д</u>	в % к аналогичному периоду предыдущего года	101,1	100,1	93,8	94,6	94,0	94,6	95,1	95,5
<u>Водоснабжение; водоотведение, организация сбора и утилизации отходов, деятельность по ликвидации загрязнений - Е</u>	в % к аналогичному периоду предыдущего года	81,0	76,5	79,1	80,7	81,0	77,2	76,0	81,1
Объем отгруженных товаров собственного производства, выполненных работ и услуг собственными силами по видам экономической деятельности :									
<i>Добыча полезных ископаемых - В</i>	млн. рублей (в действующих ценах)	37,8	76,9	117,5	155,6	195,5	259,0	310,9	356,1
	в % к аналогичному периоду предыдущего года	97,0	108,5	108,2	107,4	100,9	95,4	94,4	90,0
<i>Обрабатывающие производства - С</i>	млн. рублей (в действующих ценах)	10072,6	22293,8	36180,7	50988,3	67115,0	80492,7	96524,6	112406,6
	в % к аналогичному периоду предыдущего года	86,4	102,4	105,2	106,8	108,8	107,5	110,6	110,6
<i>Обеспечение электрической энергией, газом и паром;</i>	млн. рублей (в действующих ценах)	1437,1	2815,5	4170,0	5213,5	5834,3	6333,1	6999,0	7361,2
	в % к аналогичному	104,1	100,2	99,1	98,2	97,8	98,0	95,7	97,6

Показатели	Единица измерения	январь	январь-февраль	январь-март	январь-апрель	январь-май	январь-июнь	январь-июль	январь-август
кондиционирование воздуха - Д	периоду предыдущего года								
Водоснабжение; водоотведение, организация сбора и утилизации отходов, деятельность по ликвидации загрязнений - Е	млн. рублей (в действующих ценах)	277,7	561,1	872,1	1203,7	1575,8	1904,1	2219,8	2729,6
	в % к аналогичному периоду предыдущего года	83,3	80,0	82,5	84,2	84,4	80,6	79,2	84,2
Объем производства продукции сельского хозяйства	млн. рублей (в действующих ценах)	3411,7	6650,4	10140,8	13597,4	17327,8	20606,7	24409,3	30194,1
	в % к аналогичному периоду предыдущего года в сопоставимых ценах	106,4	109,0	108,6	109,6	109,4	110,1	110,9	107,4
Объем работ, выполненных по виду деятельности "Строительство"	млн. рублей	342,1	844,2	1603,3	2844,5	3695,5	5802,3	8640,3	11980,9
	в % к аналогичному периоду предыдущего года в сопоставимых ценах	79,5	87,2	87,2	119,3	111,2	143,3	135,9	150,4
Строительство жилых домов	тыс. кв. метров общей площади	11,4	26,1	49,7	70,0	81,7	107,1	122,6	151,4
	в % к аналогичному периоду предыдущего года	94,6	125,3	77,5	77,4	77,6	76,0	76,4	77,9
Оборот розничной торговли	млн. рублей	6955,5	13825,8	21275,2	28574,2	36294,8	43919,6	51638,0	59435,4
	в % к аналогичному периоду предыдущего года в сопоставимых ценах	100,3	100,3	100,1	100,1	100,5	100,4	100,0	100,0
Объем инвестиций в основной капитал (за счет всех источников финансирования)	млн. рублей	х	х	3695,2	х	х	8937,7	х	х
	в % к аналогичному периоду предыдущего года в сопоставимых ценах	х	х	78,1	х	х	79,3	х	х
Индекс потребительских цен (товары и услуги)	в % к декабрю предыдущего года	101,1	101,5	101,7	101,8	102,0	102,1	102,3	101,9
	в % к предыдущему месяцу текущего года	101,1	100,3	100,2	100,1	100,1	100,0	100,3	99,6
Финансовые результаты (сальдо прибылей и убытков) деятельности организаций, не относящихся к субъектам малого предпринимательства	млн. рублей	1048,5	1693,6	1973,4	2598,0	3629,3	4862,5	5566	х ¹⁾
Прибыль организаций (без субъектов малого предпринимательства)	млн. рублей	1269,8	2054,7	2991,1	3859,7	5209,1	6259,4	7210,7	х ¹⁾
Число прибыльных организаций	в % к общему количеству	63,6	63,1	61,8	62,0	62,5	67,5	68,9	х ¹⁾
Социальная сфера									
Денежные доходы в расчете на душу населения (за период)	рублей	х	х	18683,6	х	х	19814,3	х	х
	в % к соответствующему периоду предыдущего года	х	х	103,6	х	х	104,9	х	х
Среднемесячная номинальная начисленная заработная плата (за период)	рублей	26937,7	27204,8	27996,9	28172,1	28622,3	29281,6	29289,9	х ¹⁾
	в % к соответствующему	103,9	104,2	106,0	106,0	106,0	105,4	105,5	х ¹⁾

Показатели	Единица измерения	январь	январь-февраль	январь-март	январь-апрель	январь-май	январь-июнь	январь-июль	январь-август
	периоду предыдущего года								
Просроченная задолженность по заработной плате (на конец отчетного месяца)	млн. рублей	8,6	2,6	2,9	2,9	4,1	4,7	4,7	12,9
	в % к предыдущему месяцу	101,4	в 3,3 р.	109,6	101,7	142,0	112,6	99,9	в 2,8 р.
Величина прожиточного минимума на душу населения	рублей в месяц	х	х	9536,0	х	х	9830,0	х	х
Стоимость минимального набора продуктов питания (на конец месяца)	рублей	3645,4	3679,2	3754,8	3805,6	3851,7	3879,9	3928,1	3675,5
	в % к предыдущему месяцу	101,9	100,9	102,1	101,4	101,2	100,6	101,4	93,6
	в % к декабрю предыдущего года	101,9	102,9	105,0	106,4	107,7	108,4	109,8	102,8
Естественный прирост (+), убыль (-) населения	человек	-220	-424	-483	-649	-861	-894	-922	х ¹⁾
Численность незанятых граждан, состоящих на регистрационном учете в государственной службе занятости населения, на конец периода	тыс. человек	3,00	3,42	3,53	3,31	3,27	3,05	2,82	2,71
Уровень зарегистрированной безработицы	в % к экономически активному населению	0,86	0,99	1,07	1,00	0,99	0,92	0,85	0,82

Примечание:

* - Индекс промышленного производства - агрегированный индекс производства по видам деятельности "Добыча полезных ископаемых", "Обрабатывающие производства", "Обеспечение электрической энергией, газом и паром; кондиционирование воздуха", "Водоснабжение; водоотведение, организация сбора и утилизации отходов, деятельность по ликвидации загрязнений".
х - Данные публикуются ежеквартально; х¹⁾ - данные публикуются позднее на один месяц после отчетного периода

Выводы о влиянии внешних факторов на рынок объекта оценки, в т.ч. выводы о тенденциях, наметившихся на рынке, в период, предшествующий дате оценки

На основании проведенного анализа Оценщиком был сделан вывод о том, что общая политическая и социально-экономическая обстановка в стране и регионе расположения объекта оценки оказывает негативное влияние на рынок оцениваемого объекта.

Влияние внешних факторов находит отражение в тенденциях, наметившихся на рынке, в период, предшествующий дате оценки.

К данным тенденциям, можно, в частности, отнести: снижение инвестиционной активности из-за ограничений доступа к заемному капиталу (в т.ч. иностранному), сокращение участниками рынка горизонта планирования из-за макроэкономической нестабильности и т.п.

13.2 Определение сегмента рынка, к которому принадлежит объект оценки

Объекты оценки (недвижимость) относятся к следующему сегменту рынка:

- Тип – помещения в ТЦ.
- Территория местоположения объекта оценки – Республика Марий Эл, г. Йошкар-Ола.

Исследование рынка проводится преимущественно в рамках сегментов рынка, к которым относятся объекты оценки. В том случае, если данных, относящихся к типу объекта оценки и/или его местоположению, недостаточно для проведения анализа рынка, то Оценщиком используется информация по схожим типам объектов и/или территориям.

Подробный анализ рынка земельных участков г. Йошкар-Олы не приводится, поскольку оцениваемыми объектами являются застроенные земельные участки.

13.3 Анализ данных о ценах на объекты недвижимости из сегментов рынка, к которым относится объект оценки

Анализ цен с объектами недвижимости из сегментов рынка, к которым может быть отнесен оцениваемый объект, проводится только исходя из фактического использования объекта оценки. Анализ цен при альтернативных вариантах использования объекта оценки не проводится, так как текущее фактическое использование объекта оценки соответствует его наиболее эффективному использованию.

Анализ цен проводится в два этапа:

1. Анализ информации, опубликованной в открытых источниках

Таблица 16. Диапазон цен предложений продажи торговой недвижимости.

Наименование населенного пункта	Минимальная цена предложения, руб./кв. м с учетом НДС	Максимальная цена предложения, руб./кв. м с учетом НДС
Йошкар-Ола	9 500,00	150 600,00
Волжск	26 900,00	42 600,00
Мари-Турек	13 300,00	13 300,00
Советский	19 500,00	19 500,00

Источник: <http://rynok-analitika.ru/orkn-mariy-el/>

2. Анализ интервалов значений цен, проведенный Оценщиком

Оценщиком не было выявлено в открытых источниках информации о сделках с объектами недвижимости из сегментов рынка, к которым может быть отнесен оцениваемый объект. Специализированные базы данных с информацией о сделках с объектами недвижимости отсутствуют. Информация, размещенная в Автоматизированной информационной системе «Мониторинг рынка недвижимости» (АИС «МРН», <https://portal.rosreestr.ru>), недостаточна для проведения подбора объектов-аналогов и сравнения объекта оценки с ними по ценообразующим характеристикам.

Таким образом, дальнейший анализ интервалов цен проводится Оценщиком на основании цен предложений.

Источниками выборки предложений сопоставимых объектов недвижимости являлись: <http://www.cian.ru>; <https://www.avito.ru>; <https://www.domofond.ru>; <https://move.ru>; <https://www.beboss.ru>.

При анализе предложений сопоставимые объекты отбирались по следующим параметрам:

- Тип – отдельно стоящие ТЦ и помещения в них.
- Территория местоположения – Республика Марий Эл, г. Йошкар-Ола;
- Площадь – более 500 кв.м.

Исходя из принципа достаточности Оценщиком было принято решение не включать в Отчет подробную информацию о всех предложениях, на основании которых проводился анализ, а ограничиться только сводной информацией, которая позволяет достичь цели исследования – определение интервалов значений цен. Более подробная информация приводится только по максимально сопоставимым аналогам в рамках проведения расчетов стоимости объекта оценки различными подходами.

Таблица 17. Итоговая сводная таблица результатов проведенного анализа.

Количество предложений, шт.	Общая площадь предложенных объектов, кв. м	Минимальная цена предложения за 1 кв. м, руб.	Максимальная цена предложения за 1 кв. м, руб.	Среднее цена предложения за 1 кв. м, руб.
10	23 000+	11 500	50 000	30 000

13.4 Анализ основных факторов, влияющих на спрос, предложение и цены сопоставимых объектов недвижимости

Оценщиком был определен перечень основных факторов, влияющих на спрос, предложение и цены сопоставимых объектов недвижимости.

Оценщиком приводятся количественные интервалы значений для тех ценообразующих факторов, по которым они могут быть однозначно определены. По ряду факторов возможно определить влияние факторов только на качественном уровне по принципу: «большее / меньшее значение фактора – большее / меньшее значение стоимости». Конкретные количественные значения таких факторов зависят от степени различий между объектом оценки и аналогами и приводятся в Настоящем отчете в рамках проведения расчетов стоимости объекта оценки различными подходами.

Источники информации об интервалах значений ценообразующих факторов:

- Справочник расчетных данных для оценки и консалтинга СРК-2019, (<http://www.crcpa.ru/Methodics>);
- Справочники Оценщика недвижимости Приволжского центра финансового консалтинга и оценки, «Офисно-торговая недвижимость и сходные типы объектов», 2018 г.

Арендные ставки

Ставки, по которым возможно сдать объект недвижимости в аренду напрямую определяют его стоимость. Чем больший доход можно получить от объекта недвижимости, тем больше его стоимость.

Таблица 18. Диапазон запрашиваемых ставок аренды торговой недвижимости.

Наименование населенного пункта	Минимальная арендная ставка предложения, руб./кв. м/год с учетом НДС	Максимальная арендная ставка предложения, руб./кв. м/год с учетом НДС
Йошкар-Ола	1 000,00	27 600,00
Волжск	1 200,00	7 900,00
Козьмодемьянск	4 200,00	7 200,00
Краснооктябрьский	7 800,00	7 800,00
Куженер	4 400,00	9 000,00
Семеновка	5 300,00	5 300,00

Источник: <http://rynok-analitika.ru/orkn-mariy-el/>

Соотношение между общей и арендопригодной площадью

Чем большую долю общей площади объекта оценки возможно сдать в аренду, тем больший доход от него возможно получить, и тем выше его стоимость. Доля арендопригодной площади зависит от конструктивных особенностей объекта и отличается от общей площади, как правило, на величину площади коридоров, лестниц, входной группы и тому подобных вспомогательных помещений общего пользования.

Потери от недозагрузки помещений

Чем меньше период недозагрузки помещений, т.е. период, когда они не сдаются в аренду, тем больший доход от объекта возможно получить, и тем выше его стоимость.

Операционные расходы

Операционные расходы представляют собой расходы, связанные с владением и эксплуатацией объекта недвижимости. Чем меньше операционные расходы, тем больший чистый операционный доход от объекта возможно получить, и тем выше его стоимость.

Ставки доходности (ставки капитализации)

Чем более рискованны вложения в рассматриваемый сегмент рынка недвижимости, т.е. чем выше ставки доходности, требуемые инвесторами при вложении средств, тем ниже стоимость объекта недвижимости.

Периоды окупаемости инвестиций

Периоды окупаемости инвестиций определяются по схеме, не предполагающей дисконтирование, как отношение стоимости объекта недвижимости к чистому операционному доходу от него, т.е. представляют собой величину обратную ставкам капитализации.

Тип объекта и вид использования

Цены и арендные ставки на недвижимость зависят от функционального назначения и использования объекта в целом и его составных частей. На стоимость объекта недвижимости также влияет класс здания, степень капитальности, конструктивные особенности здания и т.п. Так, например, как правило, новые, более современные здания стоят дороже объектов, имеющих то же назначение, но больший фактический возраст. Также можно определить, что подсобные помещения стоят дешевле, чем основные помещения в здании.

Торг (скидка) к ценам предложений

При определении цен (арендных ставок) объектов, выставленных на продажу, учитывается мнение только одной из заинтересованных сторон – продавца (арендодателя). Корректировка на торг учитывает разницу между ценой предложения и ценой сделки, которая образуется в процессе переговоров между покупателем (арендатором) и продавцом (арендодателем).

Местоположение и окружение

Цены и арендные ставки на объекты недвижимости изменяются в зависимости от их местоположения и окружения. Основными факторами местоположения являются: близость к центрам деловой активности и инфраструктурным объектам, транспортная и пешеходная доступность, престижность окружения, экология и иные факторы, индивидуальные для каждого объекта недвижимости.

Площадь

При увеличении площади объекта его удельная стоимость, как правило, снижается.

Коммуникации

На стоимость объектов недвижимости положительно влияет наличие инженерных сетей, включая электричество, газ и др.

Подъездные пути

Чем удобнее и проще транспортная доступность автомобильным и/или железнодорожным транспортом, тем выше стоимость объекта оценки.

Техническое состояние

Объекты недвижимости, находящиеся в рабочем состоянии и имеющие отделку, соответствующую своему сегменту рынка, более привлекательны для потенциальных инвесторов и арендаторов, чем объекты недвижимости, требующие проведения ремонтных или отделочных работ.

Характеристики земельного участка

Стоимость объекта недвижимости напрямую зависит от площади и иных характеристик земельного участка. Чем большая площадь земельного участка, тем выше стоимость единого объекта недвижимости.

Другие факторы, влияющие на стоимость

В зависимости от объекта оценки и подобранных объектов-аналогов таким факторами могут быть: условия финансирования и условия продажи, передаваемые имущественные права и ограничения (обременения) этих прав, наличие существенного движимого имущества, дата ввода в эксплуатацию и т.п.

13.5 Основные выводы относительно рынка недвижимости в сегментах, необходимых для оценки объекта

Источники информации: http://www.magazinmagazinov.ru/upload/medialibrary/Itogi_2018.pdf;
http://www.arendator.ru/articles/159503-torgovaya_nedvizhimost_v_regionah_i_kv_2018/;
<http://rynok-analitika.ru/orkn-mariy-el/>

Динамика, тенденции и прогноз рынка

Тенденции:

- Объем ввода ТЦ в регионах России в 2018 оказался минимальным за всю историю рынка торговой недвижимости. Сроки ввода значительной части объектов, запланированных к открытию в 2018 году, были перенесены.
- Несмотря на то, что в регионах России остается потенциал для строительства крупных ТЦ, в 2018 году не было введено ни одного объекта с GLA более 50 тыс. кв. м.
- ЦФО (не включая Москву и область) сокращает долю в распределении объема нового предложения. В 2018 году в ДФО и СКФО не зафиксировано ни одного открытия качественного торгового центра.

Прогноз:

- Девелоперская активность в регионах возвращается к докризисному уровню. В 2019 году ожидается значительное увеличение объема нового предложения качественных торговых площадей. Этому способствуют низкая обеспеченность современными торговыми центрами, восстановление покупательской способности и положительные потребительские настроения.
- В ненасыщенных качественными проектами городах ДФО и ПФО ожидаются открытия крупных ТЦ регионального масштаба: Рамус Молл в Нижнекамске (76 тыс. кв. м GLA), Броско Молл в Хабаровске (59 тыс. кв. м GLA), Калина Молл во Владивостоке (46 тыс. кв. м GLA) и Эль Рио в Самаре (38 тыс. кв. м GLA).

- В 2019 году вновь ожидаются открытия ТЦ в ДФО и СКФО. Заметно увеличит долю в распределении нового предложения по федеральным округам СЗФО. В ЦФО не запланировано ни одного открытия крупного ТЦ.

Спрос

Оценщиком не было выявлено в открытых источниках систематизированных исследований спроса на сегменте рынка недвижимости, к которому относится объект оценки.

Для исследования спроса Оценщиком были проанализирован объем объявлений о намерении купить и снять в аренду объекты недвижимости на крупнейшем сайте объявлений в России – «AVITO.RU».

Оценщиком было найдено всего 7 объявлений о желании покупки коммерческой недвижимости и 5 объявлений о желании арендовать коммерческую недвижимость.

Исходя из малого количества объявлений, можно сделать вывод о том, что игроки рынка предпочитают не декларировать свои намерения о спросе на покупку или, съём объектов недвижимости.

Предложение

Продажа

Большую долю на рынке объектов, представленных к продаже, составляют помещения свободного назначения.

В структуре предложения помещений к продаже объекты свободного назначения составляют 41%.

Самую маленькую долю на рынке помещений, представленных к продаже, имеют помещения общественного питания. Так на конец 2017 года на рынке республики Марий Эл были представлены только 1 помещение общественного питания, тогда как общий объем помещений свободного назначения составил 78 объектов. Как вывод, доля помещений общественного питания в общем объеме предложения составила 1%.

Таблица 19. Структура предложения рынка продажи на конец 2017 г. в республике Марий Эл.

Наименование населенного пункта	Коммерческая недвижимость офисного назначения	Коммерческая недвижимость торгового назначения	Гостиницы	Помещения общественного питания	Коммерческая недвижимость производственно-складского назначения	Коммерческая недвижимость свободного назначения	Количество предложений недвижимости различного назначения	Доля в общем объеме
Йошкар-Ола	21	41	3	1	26	60	152	79%
Волжск	1	2			7	8	18	9%
Звенигово					1	2	3	2%
Килемары					2		2	1%
Козьмодемьянск					2		2	1%
Мари-Турек		1					1	1%
Медведево					2	1	3	2%
Новый Торъял						1	1	1%
Оршанка					1		1	1%
Сернур					1	2	3	2%
Советский		1				2	3	2%
Суслонгер					1	1	2	1%
Юрино						1	1	1%
Итого	22	45	3	1	43	78	192	100%

Аренда

Самую большую долю на рынке помещений, предлагаемых в аренду, имеют помещения свободного назначения.

В структуре предложений аренды, объекты свободного назначения составляют 37%.

Наименьшую долю в объеме предложений аренды, составляют гостиницы. Так, по состоянию на конец 2017 г., таких объектов насчитывался только 1, в то время как помещений свободного назначения – 114. Таким образом, в общем объеме предложения объектов, доля гостиниц, предложенных в аренду, составила 0,32%.

Таблица 20. Структура предложения в аренду на конец 2017 г. в республике Марий Эл.

Наименование населенного пункта	Коммерческая недвижимость офисного назначения	Коммерческая недвижимость торгового назначения	Гостиницы	Помещения общественного питания	Коммерческая недвижимость производственно-складского назначения	Коммерческая недвижимость свободного назначения	Количество предложений недвижимости различного назначения	Доля в общем объеме
Йошкар-Ола	58	72	1	2	29	94	256	82%
Волжск	3	6			4	12	25	8%
Звенигово	1					2	3	1%
Килемары	1						1	0%
Козьмодемьянск	3	3					6	2%
Краснооктябрьский		1					1	0%
Куженер	1	3				1	5	2%
Мари-Турек	1						1	0%
Медведево					1	1	2	1%
Морки		1					1	0%
Новый Торъял						1	1	0%
Семеновка		1					1	0%
Сернур	1	1					2	1%
Советский	1				1	3	5	2%
Юрино	1						1	0%
Итого	71	88	1	2	35	114	311	100%

Мотивации покупателей и продавцов

Оценщиком не было выявлено в открытых источниках систематизированных исследований особенностей мотивации покупателей и продавцов, действующих в сегменте рынка недвижимости, к которому принадлежит объект оценки.

Основной мотивацией покупателя является приобретение подходящего ему по характеристикам объекта недвижимости по максимально возможной низкой цене с целью

дальнейшего использования для собственных нужд, сдачи в аренду либо получения дохода от объекта иным образом.

Основной мотивацией продавца является продажа принадлежащего ему объекта недвижимости по максимально возможной высокой цене.

Ликвидность

Характеристикой ликвидности является типичный (расчетный) срок его рыночной экспозиции на открытом рынке, в течение которого он может быть реализован по рыночной (справедливой) стоимости.

Срок экспозиции объекта оценки определяется на основании информации из следующих источников:

- Рекомендации по оценке активов для целей залога в условиях кризиса, утвержденные Комитетом по оценочной деятельности Ассоциации банков Северо-Запада 05.06.2015 г. (http://www.nwab.ru/content/data/store/images/f_339_58726_1.pdf);
- Методические рекомендации «Оценка имущественных активов для целей залога», рекомендованные к применению решением Комитета Ассоциации российских банков по оценочной деятельности, Протокол от «25» ноября 2011 г. (http://arb.ru/site/docs/other/Kom36_Rekom-2011-12-22.pdf).
- Положение Банка России от 28 июня 2017 г. № 590-П «О порядке формирования кредитными организациями резервов на возможные потери по ссудам, ссудной и приравненной к ней задолженности».
- Экспертного мнения Оценщика, на основании которых определяется конкретное значение срока экспозиции в рамках диапазонов примерных сроков реализации.

Таблица 21. Определение срока экспозиции объекта оценки.

Степень ликвидности	Описание градации	Примерный срок реализации, мес.
Высокая	Имущество находится в пригодном для эксплуатации состоянии. Имеется развитый рынок с большим количеством предложений по продаже и покупке аналогичного имущества, с активным заключением сделок.	1 – 2
Средняя	Имущество находится в пригодном для эксплуатации состоянии. Имеется рынок по реализации имущества, в открытых источниках представлена информация о продаже и покупке аналогичного имущества, сделки имеют регулярный характер.	3 – 6
Ниже средней	Имущество находится в пригодном для эксплуатации состоянии. Рынок по реализации имущества может быть ограничен в силу специализированности имущества, особенностей его качественных и количественных характеристик, назначения. Сделки на таком рынке имеют непостоянный и/или несистемный характер.	7 – 12

Степень ликвидности	Описание градации	Примерный срок реализации, мес.
Низкая	Имущество находится в неудовлетворительном или непригодном для эксплуатации состоянии. Рынок по реализации имущества может быть органичен или носить закрытый характер в силу узкой специализированности имущества, особенностей его качественных и количественных характеристик, назначения. Сделки на таком рынке имеют закрытый и/или непостоянный, несистемный характер.	13 – 18
Тип объекта оценки	Торговые центры, находящиеся в городах с населением до 1 млн. жителей	-
Степень ликвидности объекта оценки	Ниже средней	-
Срок экспозиции объекта оценки, месяцев	12	-

Другие выводы относительно рынка недвижимости в сегментах, необходимых для оценки объекта

Оценщиком не было выявлено иных характеристик рынка недвижимости, которые могут оказывать существенное влияние на стоимость объекта оценки.

14. Описание процесса оценки в части применения подходов к оценке

14.1 Обзор подходов к оценке

Основными подходами, используемыми при проведении оценки, являются сравнительный, доходный и затратный подходы.

При выборе используемых при проведении оценки подходов следует учитывать не только возможность применения каждого из подходов, но и цели и задачи оценки, предполагаемое использование результатов оценки, допущения, полноту и достоверность исходной информации. На основе анализа указанных факторов обосновывается выбор подходов, используемых оценщиком.

Оценщик вправе самостоятельно определять необходимость применения тех или иных подходов к оценке и конкретных методов оценки в рамках применения каждого из подходов.

14.1.1 Общие принципы применения сравнительного подхода

Сравнительный подход – совокупность методов оценки, основанных на получении стоимости объекта оценки путем сравнения оцениваемого объекта с объектами-аналогами.

Сравнительный подход рекомендуется применять, когда доступна достоверная и достаточная для анализа информация о ценах и характеристиках объектов-аналогов. При этом могут применяться как цены совершенных сделок, так и цены предложений.

В рамках сравнительного подхода применяются различные методы, основанные как на прямом сопоставлении оцениваемого объекта и объектов-аналогов, так и методы, основанные на анализе статистических данных и информации о рынке объекта оценки.

При наличии развитого и активного рынка объектов-аналогов, позволяющего получить необходимый для оценки объем данных о ценах и характеристиках объектов-аналогов, может быть сделан вывод о достаточности применения только сравнительного подхода. Недостаток рыночной информации, необходимой для сравнительного подхода, является основанием для отказа от его использования.

14.1.2 Общие принципы применения затратного подхода

Затратный подход – совокупность методов оценки стоимости объекта оценки, основанных на определении затрат, необходимых для приобретения, воспроизводства либо замещения объекта оценки с учетом износа и устареваний.

Затратный подход преимущественно применяется в тех случаях, когда существует достоверная информация, позволяющая определить затраты на приобретение, воспроизводство либо замещение объекта оценки.

В рамках затратного подхода применяются различные методы, основанные на определении затрат на создание точной копии объекта оценки или объекта, имеющего аналогичные полезные свойства.

При применении затратного подхода рассчитывается накопленный совокупный износ оцениваемого объекта, интегрирующий физический износ, функциональное и экономическое устаревания, при этом учитываются особенности обесценения при разных условиях эксплуатации, а также с учетом принятых допущений, на которых основывается оценка, максимально ориентируясь на рыночные данные.

14.1.3 Общие принципы применения доходного подхода

Доходный подход – совокупность методов оценки, основанных на определении ожидаемых доходов от использования объекта оценки.

Доходный подход рекомендуется применять, когда существует достоверная информация, позволяющая прогнозировать будущие доходы, которые объект оценки способен приносить, а также связанные с объектом оценки расходы.

В рамках доходного подхода применяются различные методы, основанные на дисконтировании денежных потоков и капитализации дохода.

Доходный подход может использоваться там, где распределенные во времени выгоды от его использования могут быть оценены в денежном выражении либо непосредственно, либо как соответствующая часть выгод, генерируемых более широким комплексом объектов, включающим оцениваемый объект и производящим продукт (товар, работу или услугу).

14.2 Выводы о возможности использования либо обоснование отказа от применения подходов к оценке

Оценщиком было принято решение об использовании доходного подхода к оценке, т.к. оцениваемая недвижимость способна генерировать потоки доходов.

Оценщиком было принято решение об использовании сравнительного подхода к оценке, т.к. можно подобрать достаточное для оценки количество объектов-аналогов с известными ценами сделок и (или) предложений.

В соответствии с п. 24 ФСО №7 «Оценка недвижимости» затратный подход рекомендуется применять для оценки объектов недвижимости – земельных участков, застроенных объектами капитального строительства, или объектов капитального строительства, но не их частей, например, жилых и нежилых помещений. Затратный подход

рекомендуется также использовать при низкой активности рынка, когда недостаточно данных, необходимых для применения сравнительного и доходного подходов к оценке, а также для оценки недвижимости специального назначения и использования, в отношении которой рыночные данные о сделках и предложениях отсутствуют.

Таким образом, Оценщиком было принято решение отказаться от затратного подхода при оценке помещений и земельных участков, как нерекомендуемого к применению стандартами оценки.

Объект оценки «Часть автостоянки на 225 машиномест (автостоянка на 120 машиномест), назначение: нежилое, площадь застройки 5 440 кв.м, инв.№9415:20002:1, лит. 1» представляет собой заочинение земельного участка под автостоянку и относится к объектам недвижимости специального использования. Предложений по продаже аналогичного имущества как самостоятельного на рынке не выявлено. Данный объект оценивался только в рамках затратного подхода.

Исходя из вышеизложенного, в рамках настоящего Отчета были использованы доходный и сравнительный подходы к оценке единого объекта недвижимости, сравнительный подход к оценке земельных участков и затратный подход к оценке автостоянки.

15. Доходный подход

15.1 Описание методики оценки

В рамках доходного подхода был использован метод дисконтирования денежных потоков.

Выбор Оценщиком метода дисконтирования денежных потоков обоснован тем, что в будущем ожидаются изменения в потоках доходов от объекта оценки. При этом динамика данных изменений будет произвольной в прогнозном периоде. При выборе метода оценки Оценщик руководствовался результатами анализа наиболее эффективного использования объекта оценки.

Последовательность определения стоимости объекта оценки методом дисконтирования денежных потоков следующая:

1. Определение длительности прогнозного периода.
2. Определение источника доходов. Поскольку объект оценки можно сдавать в аренду, в качестве источника доходов рассматриваются арендные платежи.
3. Определение денежных потоков от объекта оценки.
4. Определение ставки дисконтирования.
5. Расчет стоимости объекта оценки путем дисконтирования денежных потоков.

15.2 Определение арендных платежей

Описание методики определения арендных платежей

Оценщиком была рассчитана рыночная арендная плата – расчетная денежная сумма, за которую объект оценки может быть сдан в аренду на дату оценки при типичных рыночных условиях.

Рыночная арендная плата определяется сравнительным подходом, в рамках которого был использован метод количественных корректировок.

В качестве единицы сравнения принимается – 1 кв. м площади объекта оценки.

Выбор объектов-аналогов

Правило отбора объектов-аналогов состоит в том, что для проведения расчетов выбираются объекты, относящиеся к одному с объектом оценки сегменту рынка и сопоставимые с объектом оценки по ценообразующим факторам. При выборе сопоставимых объектов недвижимости Оценщик руководствуется результатами анализа наиболее эффективного использования объекта оценки.

Объем доступных Оценщику рыночных данных об объектах-аналогах ограничен информацией, которая содержится в открытом доступе в информационно-телекоммуникационной сети «Интернет».

Использование в расчетах лишь части доступных Оценщику объектов-аналогов обосновано тем, что для расчетов выбраны только максимально сопоставимые с объектом оценки объекты-аналоги в количестве, достаточном для оценки стоимости.

Основными критериями, в соответствии с которыми проводился выбор объектов-аналогов, являлись:

- Назначение – помещения в торговых центрах / нежилых зданиях;
- Местоположение – Республика Марий Эл, г. Йошкар-Ола.

Копии опубликованных в информационно-телекоммуникационной сети «Интернет» объявлений о сдаче в аренду аналогов приведены в Приложении к настоящему Отчету.

Таблица 22. Описание объекта оценки и объектов-аналогов.

Элементы сравнения	Объект оценки	Аналог №1	Аналог №2	Аналог №3	Аналог №4	Аналог №5
Тип цены	Цена сделки	Цена предложения	Цена предложения	Цена предложения	Цена предложения	Цена предложения
Условия финансирования и условия аренды	Типичные, рыночные	Типичные, рыночные	Типичные, рыночные	Типичные, рыночные	Типичные, рыночные	Типичные, рыночные
Период (дата) предложения и оценки	Ноябрь 2019	Ноябрь 2019	Ноябрь 2019	Ноябрь 2019	Ноябрь 2019	Ноябрь 2019
Передаваемые имущественные права / ограничения (обременения) этих прав	Право пользования	Право пользования	Право пользования	Право пользования	Право пользования	Право пользования
Адрес	Республика Марий Эл, г. Йошкар-Ола, Ленинский проспект, д. 6	Марий Эл респ., Йошкар-Ола, ул. Йывана Кырли, 25	Марий Эл респ., Йошкар-Ола, ул. Баумана, 11Б	Марий Эл респ., Йошкар-Ола, ул. Воинов- Интернационалистов, 13	Марий Эл респ., Йошкар-Ола, ул. Йывана Кырли, 21Б	Марий Эл респ., Йошкар-Ола, ул. Воинов- Интернационалистов, 23А
Особенности местоположения (окружения)	1-я линия улицы	1-я линия улицы	1-я линия улицы	1-я линия улицы	1-я линия улицы	1-я линия улицы
Вид использования	Торговое	Торговое	Торговое	Торговое	Торговое	Торговое
Тип объектов	Встроенное помещение на разных этажах	Встроенное помещение на цокольном этаже	Встроенное помещение на 2-ом этаже	Встроенное помещение на 1-ом этаже	Встроенное помещение на 2-ом этаже	Встроенное помещение на 2-ом этаже
Отдельный вход	Нет	Нет	Нет	Да	Нет	Нет
Общая площадь, кв. м	до 5702	156,0	300,0	241,0	700,0	150,0
Техническое состояние	Хорошее	Хорошее	Хорошее	Без отделки	Хорошее	Хорошее
Другие характеристики (элементы), существенно влияющие на арендную ставку	Нет	Нет	Нет	Нет	Нет	Нет
Арендная ставка, руб. / кв. м в год	-	6 000	8 000	7 200	8 400	8 400
Порядок уплаты НДС	без учета НДС	с учетом НДС	с учетом НДС	с учетом НДС	с учетом НДС	с учетом НДС
Дополнительные расходы, включенные в арендную плату	Нет	Нет	Нет	Нет	Нет	Нет
Источник информации	-	https://yoshkar-ola.cian.ru/rent/commercial/219185428/	https://yoshkar-ola.cian.ru/rent/commercial/217267732/	https://yoshkar-ola.cian.ru/rent/commercial/220542558/	https://yoshkar-ola.cian.ru/rent/commercial/206778504/	https://yoshkar-ola.cian.ru/rent/commercial/219185430/
Интернет-сайт	-	+7 987 733-05-19	+7 987 733-09-81	+7 987 733-05-19	+7 902 358-06-40	+7 987 733-05-19

Карта 4. Расположение аналогов и объекта оценки.

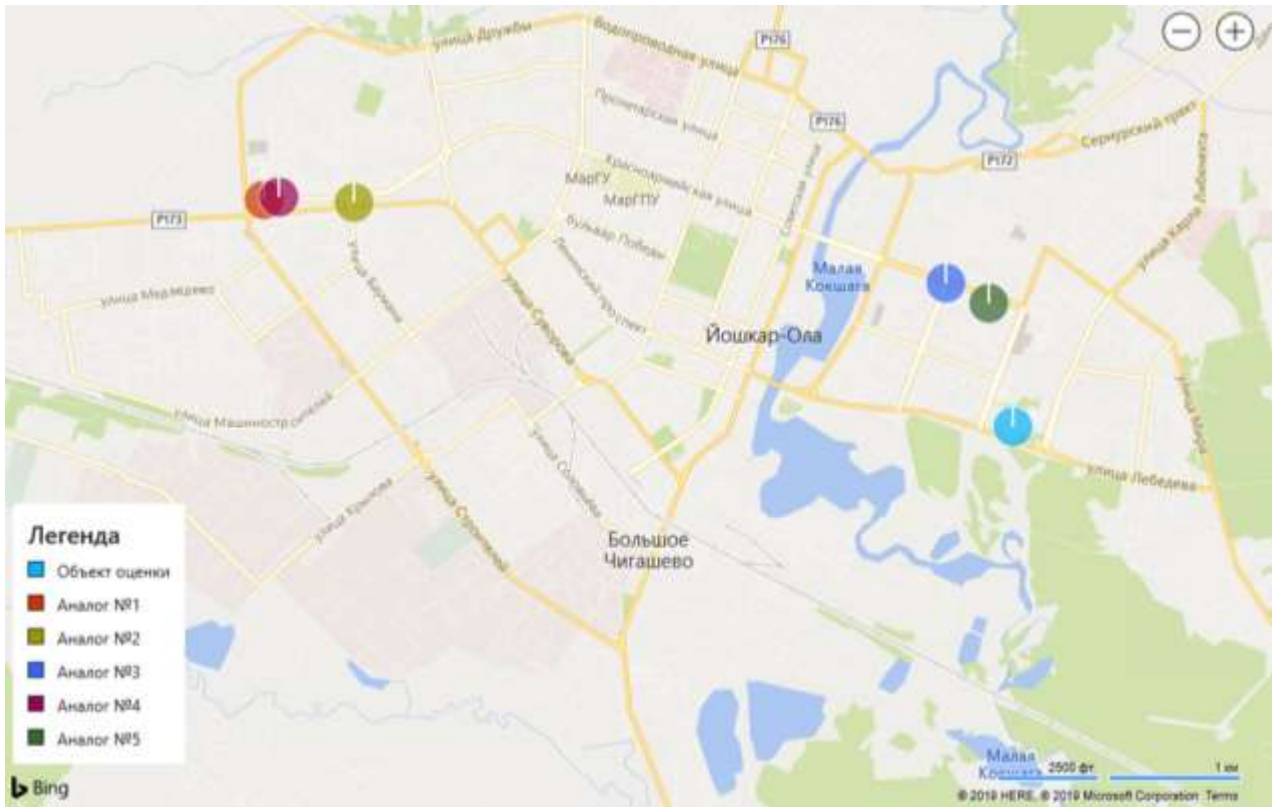


Таблица 23. Фотографии объекта оценки и аналогов.

<p>Объект оценки</p>		
<p>Аналог №1</p>		

Аналог №2		-
Аналог №3		-
Аналог №4		-
Аналог №5		-

Сравнительный анализ объекта оценки и аналогов, корректировка значений единицы сравнения

Оценщиком были проанализированы следующие типичные ценообразующие факторы (элементы сравнения) и в случае необходимости внесены корректировки арендных ставок объектов-аналогов.

1. Корректировка на НДС

Данная поправка отражает тот факт, что арендные ставки в объявлениях о сдаче в аренду помещений могут быть указаны различным образом: с учетом НДС, без учета НДС и т.п. Для дальнейших расчетов арендные ставки по объекту оценки и аналогам должны быть приведены к единой базе.

Согласно статье первого вице-президента РОО Козыря Ю.В. «К вопросу об учете НДС при оценке рыночной стоимости имущества»¹, «...с экономической точки зрения, стоимость есть функция конечного спроса и предложения, и на рынке она лишь опосредованно зависит от системы налогообложения субъектов рынка (т.е. при одном и том же балансе спроса и предложения на какой-либо товар или услугу не может быть двух его/ее рыночных стоимостей)». Таким образом, Оценщик принимает предложенные ставки аренды с учетом НДС вне зависимости от системы налогообложения потенциального арендатора / арендодателя.

2. Корректировка на дополнительные расходы, не включенные в арендную плату и оплачиваемые арендатором отдельно

Данная поправка отражает тот факт, что расходы по содержанию объекта недвижимости могут как включаться в арендную ставку, так и оплачиваться арендатором отдельно. Для дальнейших расчетов арендные ставки по объекту оценки и аналогам должны быть приведены к единой базе.

3. Корректировка на торг (скидку) к ценам предложений

Данная поправка отражает тот факт, что при определении цен объектов, предлагаемых в аренду, учитывается мнение только одной из заинтересованных сторон – арендодателя. Поправка на торг учитывает разницу между ценой предложения и ценой сделки, которая образуется в процессе переговоров между арендодателем и арендатором.

Корректировка была определена на основании Интернет-ресурса «Statrielt»². В рамках Отчета принимаем максимальное значение корректировки на уторгование для аренды объектов торговой недвижимости составляет **-6%**.

Таблица 24. Значения корректировок на уторгование для объектов недвижимости.

№	Объекты	Нижняя граница	Верхняя граница	Среднее значение
	А. При продаже объектов			
1	Торговых помещений и зданий с земельным участком	0,94	0,98	0,96
2	Офисных и других общественных помещений и зданий, в том числе автотехобслуживания (СТО), с земельным участком	0,91	0,98	0,95
3	Складских помещений и зданий с земельным участком	0,90	0,97	0,94

¹ <http://www.appraiser.ru/UserFiles/File/Articles/kozir/Kozir-02-2015.pdf>

² <https://statrielt.ru/statistika-rynka/statistika-na-01-10-2019g/korrektirovki-kommercheskoj-vedvizhivosti/1973-skidki-na-torg-utorgovanie-pri-prodazhe-i-arende-kommercheskoj-vedvizhivosti-na-01-10-2019-goda>

№	Объекты	Нижняя граница	Верхняя граница	Среднее значение
4	Производственных помещений и зданий с земельным участком	0,83	0,95	0,90
5	Сельскохозяйственных зданий и строений на землях сельскохозяйственного назначения - в зависимости от приближенности к крупному центру сбыта с/х продукции, транспортной и инженерной инфраструктур	0,74	0,92	0,85
6	Сооружений с земельным участком - в зависимости от плотности застройки и возможности коммерческого использования объекта	0,75	0,92	0,85
7	Комплексов (складских, производственных) зданий, строений и сооружений на земельном участке	0,79	0,91	0,86
Б. При аренде объектов				
8	Торговых помещений и зданий с земельным участком	0,94	0,99	0,97
9	Офисных и других общественных помещений и зданий	0,91	0,98	0,95
10	Складских помещений и зданий с земельным участком	0,91	0,98	0,95
11	Производственных помещений и зданий с земельным участком	0,88	0,95	0,92

4. Корректировка на условия финансирования и условия аренды

Условиями финансирования состоявшейся или предполагаемой сделки являются: вид оплаты, условия кредитования и т.д. Условиями аренды являются: нетипичные для рынка условия, сделка между аффилированными лицами и т.д.

Поскольку объект оценки и аналоги имеют типичные для данного сегмента рынка условия финансирования и аренды, данная корректировка не применялась.

5. Корректировка на изменение цен за период между датами предложения (сделки) и оценки

Данная поправка отражает тот факт, что арендные ставки могут изменяться с течением времени, причем эти изменения не связаны с характеристиками конкретного объекта, а обусловлены общими тенденциями на рынке недвижимости.

Поскольку период предложения аналогов и дата оценки незначительно отличаются друг от друга, данная корректировка не применялась.

6. Корректировка на передаваемые имущественные права, ограничения (обременения) этих прав

Данная поправка вводится в случае различий между объектом оценки и аналогами по виду передаваемых прав, а также в случае наличия ограничений (обременений) права, влияющих на арендную ставку объекта недвижимости.

Поскольку передаваемые права по объекту оценки и аналогам идентичны и ограничения (обременения), существенно влияющие на их арендную ставку отсутствуют, данная корректировка не применяется.

7. Корректировка на местоположение и окружение

Данная поправка отражает тот факт, что цены на объекты недвижимости изменяются в зависимости от их местоположения и окружения. Основными факторами местоположения являются: близость к центрам деловой активности и инфраструктурным объектам,

транспортная и пешеходная доступность, престижность окружения, экология и иные факторы, индивидуальные для каждого объекта недвижимости.

Поскольку объект оценки и все аналоги находятся в сопоставимом местоположении, корректировка не требуется.

8. Корректировка на вид использования

Данная поправка отражает тот факт, что арендная ставка по объекту недвижимости зависит от функционального назначения и использования объекта в целом и его составных частей.

Поскольку объект оценки и аналоги имеют одинаковый вид использования (представляют собой торговые объекты), данная корректировка не применялась.

9. Корректировка на тип объекта

Данная поправка вводится в случае значительных отличий объекта оценки и аналогов по классу здания, капитальности, конструктивным особенностям и т.п.

Поскольку объект оценки и аналоги не имеют различий по данному параметру (торговый центр сдается частями), корректировка не требуется.

10. Корректировка на этаж расположения

Данная поправка отражает тот факт, что арендная ставка по помещениям, расположенным на разных этажах одного и того же здания, как правило, различается.

Корректировка рассчитывается согласно данным Интернет-ресурса «Statrielt»³.

Таблица 25. Значение корректировок на этаж.

№	Объекты	Нижняя граница	Верхняя граница	Среднее значение
А. При продаже объектов				
1. Торговых помещений:				
1.1.	Подвальные помещения по отношению к помещениям 1 этажа	0,66	0,79	0,72
1.2.	Цокольные помещения по отношению к помещениям 1 этажа	0,79	0,90	0,84
1.3.	Помещения 2 этажа по отношению к помещениям 1 этажа	0,84	0,93	0,88
1.4.	Помещения 3 этажа и выше по отношению к помещениям 1 этажа	0,79	0,94	0,86
2. Офисных и других общественных помещений:				
2.1.	Подвальные помещения по отношению к помещениям 1 этажа	0,77	0,90	0,83
2.2.	Цокольные помещения по отношению к помещениям 1 этажа	0,90	1,03	0,96
2.3.	Помещения 2 этажа по отношению к помещениям 1 этажа	1,02	1,09	1,05
2.4.	Помещения 3 этажа и выше по отношению к помещениям 1 этажа	0,98	1,09	1,03
3. Складских и производственных помещений:				
1.1.	Подвальные и цокольные помещения по отношению к помещениям 1 этажа	0,86	0,98	0,91
1.2.	Помещения 2 этажа по отношению к помещениям 1 этажа	0,87	1,00	0,93
1.3.	Помещения 3 этажа и выше по отношению к помещениям 1 этажа	0,81	0,92	0,86
Б. При аренде объектов:				
1. Торговых помещений:				
1.1.	Подвальные и цокольные помещения по отношению к помещениям 1 этажа	0,74	0,83	0,78
1.2.	Помещения 2 этажа по отношению к помещениям 1 этажа	0,87	0,95	0,91
1.3.	Помещения 3 этажа и выше по отношению к помещениям 1 этажа	0,84	0,95	0,89
2. Офисных и других общественных помещений:				
2.1.	Подвальные и цокольные помещения по отношению к помещениям 1 этажа	0,83	0,92	0,87

³ <https://statrielt.ru/statistika-rynka/statistika-na-01-10-2019g/korrektirovki-kommercheskoj-nedvizhimosti/1977-na-etazh-raspolozheniya-pomeshcheniya-popravki-korrektirovki-na-01-10-2019-goda>

№	Объекты	Нижняя граница	Верхняя граница	Среднее значение
2.2.	Помещения 2 этажа по отношению к помещениям 1 этажа	1,02	1,06	1,04
2.3.	Помещения 3 этажа и выше по отношению к помещениям 1 этажа	0,98	1,07	1,02
3.	Складских и производственных помещений:			
1.1.	Подвальные и цокольные помещения по отношению к помещениям 1 этажа	0,91	0,95	0,93
1.2.	Помещения 2 этажа по отношению к помещениям 1 этажа	0,90	0,99	0,94
1.3.	Помещения 3 этажа и выше по отношению к помещениям 1 этажа	0,85	0,94	0,89

Размер корректировки на второй этаж составляет: $\left(\frac{1}{0,91} - 1\right) \times 100\% = 9,9\%$.

Размер корректировки на цокольный этаж составляет: $\left(\frac{1}{0,78} - 1\right) \times 100\% = 28,2\%$.

11. Корректировка на отдельный вход

Данная поправка отражает тот факт, что нежилые помещения, имеющие отдельный вход с улицы, сдаются в аренду, как правило, дороже, чем помещения, вход в которые осуществляется через иные помещения в здании.

Поскольку объект оценки и аналоги не имеют различий по данному параметру, корректировка не требуется.

12. Корректировка на площадь

Данная поправка отражает тот факт, что при увеличении площади объекта его арендная ставка, как правило, снижается.

Поскольку объект оценки можно арендовать по частям, корректировка не вводится.

13. Корректировка на техническое состояние

Данная поправка отражает тот факт, что объекты недвижимости, находящиеся в рабочем состоянии и имеющие отделку, соответствующую своему сегменту рынка, более привлекательны для потенциальных арендаторов, чем объекты недвижимости, требующие проведения ремонтных или отделочных работ.

Поскольку объект оценки и аналоги не различаются по данному параметру, корректировка не требуется.

14. Корректировка на другие характеристики (элементы), существенно влияющие на арендную ставку

Данная поправка не применялась, т.к. Оценщиком не было выявлено у объекта оценки и аналогов других характеристик (элементов), существенно влияющих на их стоимость.

15. Для расчета арендной ставки якорных арендаторов использовались данные аналитических материалов Knight Frank и NAI Becar.

Таблица 26. Расчет коэффициента перехода от арендной ставки галереи к ставке якорных арендаторов.

Источник	Ссылка на источник	Галерея	Якорь	Соотношение
Knight Frank	https://extpic.kf.expert/lenta/analytics/prod/0/119/report.pdf?_ga=2.203559699.2019723279.1557313154-1728924161.1557313154	0 – 120 000	3 000-20 000	0,35
NAI Becar	http://naibecar.com/upload/iblock/890/8906e2a20fe0c8dc9545e719cc2bdc8a.pdf	8 000 – 150 000 (40 700)	3 000 – 24 000 (13 800)	0,34
Среднее	-	-	-	0,35

Итоговый результат расчета ставок аренды включает в себя:

- ставку аренды для галереи первого этажа;
- ставку аренды для галереи второго этажа;
- ставку аренды для якорных арендаторов первого этажа;
- ставку аренды для якорных арендаторов второго этажа;
- ставку аренды для вспомогательных помещений.

Корректировка на переход от аренды основных площадей (якорных арендаторов) к второстепенным была принята в размере **50%** согласно данным справочника Оценщика недвижимости Приволжского центра финансового консалтинга и оценки, «Офисно-торговая недвижимость и сходные типы объектов», корректирующие коэффициенты и скидки для сравнительного подхода, 2018 г., стр. 211.

Согласование результатов корректировки значений единиц сравнения, определение арендных платежей

Расчет рыночной арендной ставки осуществляется исходя из средневзвешенного значения скорректированных арендных ставок объектов-аналогов.

Для определения степени однородности рассчитанных скорректированных арендных ставок объектов-аналогов используется коэффициент вариации, который характеризует относительную меру отклонения анализируемых значений от среднеарифметического. Совокупность считается количественно однородной, если коэффициент вариации не превышает 33% (Источник – Методические рекомендации, утвержденные решением Национального Совета по оценочной деятельности (протокол от 23.12.2009г. №5 – <http://www.ocenchik.ru/docs/358.html>).

Вес каждого аналога рассчитывается в зависимости от количества введенных корректировок (чем меньше корректировок, тем больше вес) по формуле:

$$D = \frac{1/n}{\sum_{i=1}^n (1/n_i)}, \text{ где}$$

D – весовой коэффициент аналога;

n_i – количество корректировок по данному аналогу;

n – количество аналогов, использованных при расчётах.

Таблица 27. Расчет ставки аренды.

№ п/п	Показатели	Аналог №1	Аналог №2	Аналог №3	Аналог №4	Аналог №5
-	Арендная ставка, руб. / кв. м в год	6 000	8 000	7 200	8 400	8 400
1	Корректировка на НДС	-20,0%	-20,0%	-20,0%	-20,0%	-20,0%
	Скорректированная арендная ставка	5 000	6 667	6 000	7 000	7 000
2	Корректировка на дополнительные расходы, включенные / не включенные в арендную плату	0,0%	0,0%	0,0%	0,0%	0,0%
	Скорректированная арендная ставка	5 000	6 667	6 000	7 000	7 000
3	Корректировка на торг (скидку) к ценам предложений	-6,0%	-6,0%	-6,0%	-6,0%	-6,0%
	Скорректированная арендная ставка	4 700	6 267	5 640	6 580	6 580
4	Корректировка на условия финансирования и условия аренды	0,0%	0,0%	0,0%	0,0%	0,0%
	Скорректированная арендная ставка	4 700	6 267	5 640	6 580	6 580
5	Корректировка на изменение цен за период между датами предложения (сделки) и оценки	0,0%	0,0%	0,0%	0,0%	0,0%
	Скорректированная арендная ставка	4 700	6 267	5 640	6 580	6 580
6	Корректировка на передаваемые имущественные права, ограничения (обременения) этих прав	0,0%	0,0%	0,0%	0,0%	0,0%
	Скорректированная арендная ставка	4 700	6 267	5 640	6 580	6 580
7	Корректировка на местоположение и окружение	0,0%	0,0%	0,0%	0,0%	0,0%
	Скорректированная арендная ставка	4 700	6 267	5 640	6 580	6 580
8	Корректировка на вид использования	0,0%	0,0%	0,0%	0,0%	0,0%
	Скорректированная арендная ставка	4 700	6 267	5 640	6 580	6 580
9	Корректировка на тип объекта	0,0%	0,0%	0,0%	0,0%	0,0%
	Скорректированная арендная ставка	4 700	6 267	5 640	6 580	6 580
10	Корректировка на этаж расположения	28,2%	9,9%	0,0%	9,9%	9,9%
	Скорректированная арендная ставка	6 025	6 887	5 640	7 231	7 231
11	Корректировка на отдельный вход	0,0%	0,0%	-15,0%	0,0%	0,0%
	Скорректированная арендная ставка	6 025	6 887	4 794	7 231	7 231
12	Корректировка на площадь	0,0%	0,0%	0,0%	0,0%	0,0%
	Скорректированная арендная ставка	6 025	6 887	4 794	7 231	7 231
13	Корректировка на техническое состояние	0,0%	0,0%	16,3%	0,0%	0,0%
	Скорректированная арендная ставка	6 025	6 887	5 575	7 231	7 231
14	Корректировка на другие характеристики (элементы), существенно влияющие на арендную ставку	0,0%	0,0%	0,0%	0,0%	0,0%
	Итоговая скорректированная арендная ставка, руб. / кв.м. в год	6 025	6 887	5 575	7 231	7 231
-	Коэффициент вариации, %					11%
-	Количество примененных корректировок, шт.	3	3	4	3	3
-	Удельный вес аналога, %	21,053%	21,053%	15,789%	21,053%	21,053%
-	Итого рыночная арендная ставка галереи на первом этаже, руб. / кв. м в год					6 600
-	Итого рыночная арендная ставка галереи на втором этаже, руб. / кв. м в год					6 000
-	Итого рыночная арендная ставка якорного арендатора на первом этаже, руб. / кв. м в год					2 300
-	Итого рыночная арендная ставка якорного арендатора на втором этаже, руб. / кв. м в год					2 100
-	Итого рыночная арендная ставка вспомогательных помещений, руб. / кв. м в год					1 100

15.3 Определение чистого операционного дохода

Определение потенциального валового дохода

Потенциальный валовой доход – доход, который можно получить от сдачи объекта недвижимости в аренду при отсутствии потерь от невыплат арендной платы.

Потенциальный валовой доход определяется путем умножения рыночной арендной ставки на арендопригодную площадь объекта недвижимости.

Арендопригодная площадь принимается Оценщиком согласно данным «Statrielt»⁴.

Таблица 28. Коридорные коэффициенты и показатель арендопригодной площади.

№	Назначение и классы качества доходных зданий и помещений	Коридорный коэффициент		Коэффициент арендопригодной площади	
		Нижняя и верхняя границы	Среднее значение	Нижняя и верхняя границы	Среднее значение
1. Здания, построенные до 1992 года					
1.1.	Здания и встроенные помещения розничной торговли	1,04 - 1,19	1,12	0,84 – 0,96	0,90
1.2.	Административные и др. общественные здания и встроенные помещения	1,10 - 1,30	1,20	0,77 – 0,91	0,84
1.3.	Складские здания и блоки	1,02 - 1,14	1,08	0,88 – 0,98	0,93
1.4.	Производственные здания и блоки	1,02 - 1,19	1,10	0,84 – 0,98	0,91
2. Здания, построенные после 1991 года					
2.1.	Здания и встроенные помещения торгово-развлекательного назначения	1,16 - 1,20	1,18	0,83 - 0,87	0,85
2.2.	Офисные (административные) здания и встроенные помещения	1,12 - 1,20	1,16	0,83 - 0,89	0,86
3.3.	Складские здания и блоки	1,02 - 1,09	1,05	0,92 - 0,98	0,95
4.4.	Производственные здания и блоки	1,02 - 1,16	1,09	0,86 - 0,98	0,92

Согласно данным статьи информационно-аналитического портала «Арендатор.ру»⁵, площадь якорных арендаторов в ТЦ должна составлять 40-60%. Для настоящего Отчета принимается значение **40%**.

Определение действительного валового дохода

Действительный валовой доход принимается согласно фактическим и рыночным данным.

Действительный валовой доход рассчитывается путем вычитания из потенциального валового дохода потерь от недозагрузки помещений и потерь от неплатежей за аренду.

Таблица 29. Уровень недозагрузки согласно данным интернет-ресурса «Statrielt»⁶.

№	Объекты	Нижняя граница	Верхняя граница	Среднее значение
1	Торговые помещения и здания	0,79	0,98	0,90
2	Офисные и другие общественные помещения и здания	0,76	0,96	0,87
3	Складские помещения и здания	0,78	0,92	0,86
4	Производственные помещения и здания	0,67	0,93	0,82

⁴ <https://statrielt.ru/statistika-rynka/statistika-na-01-04-2019g/korrektirovki-kommercheskoj-nedvizhimosti/1802-koridornyj-koeffitsient-koeffitsient-arendoprigodnoj-ploshchadi-na-01-04-2019-goda>

⁵ http://www.arendator.ru/articles/63537-yakornye_arendatory__centry_priyazheniya-1/

⁶ <https://statrielt.ru/statistika-rynka/statistika-na-01-10-2019g/korrektirovki-kommercheskoj-nedvizhimosti/1981-effektivnost-arendoprigodnykh-ploshchadej-kommercheskikh-zdaniy-i-pomeshchenij-na-01-10-2019-goda>

Потери от недозагрузки объекта оценки принимаются на среднерыночном уровне **10%**.

Согласно данным информационно-аналитического портала «Арендатор.ру»⁷ уровень наполненности арендаторами в ТЦ регионов РФ после открытия составляет около **35%** (5% - 82%).

Заполняемость ТЦ после открытия при правильной финансово-экономической и стратегической политике составляет в среднем 25% (1% - 60%) в год по данным ЭИ «Моллы.Ру»⁸.

Диаграмма 1. Динамика загрузки ТЦ.



Таблица 30. Прогноз заполняемости ТЦ.

Период	1 год	2 год	3 год	4 год	5 год	6 год
Потери от недозагрузки (заполняемость), %	-65%	-40% (+25%)	-25% (+15%)	-20% (+5%)	-15% (+5%)	-10%

Оценщик принимает допущение о том, что средний уровень вакантности в поспрогнозный период останется неизменным.

Потери от неплатежей за аренду определены на нулевом уровне, что связано с тем, что практика сдачи в аренду помещений предусматривает внесение арендатором денежного депозита за несколько месяцев аренды.

Определение операционных расходов

Операционные расходы представляют собой расходы, связанные с владением и эксплуатацией объекта недвижимости.

⁷ http://www.arendator.ru/articles/148444-nechestnye_developery/

⁸ <http://www.malls.ru/rus/news/zapolnyaemost-novykh-tts-v-moskve-ne-prevyshaet-50.shtml>

Величина операционных расходов определяется исходя из условий сдачи в аренду объектов недвижимости. Поскольку принята к расчетам арендная ставка предусматривает, что все операционные расходы несет арендодатель, то из действительного валового дохода должны быть вычтены все операционные расходы по объекту недвижимости.

Уровень операционных расходов принимается долей от уровня действительного валового дохода согласно данным Интернет-ресурса «Statraelt»⁹. Прогноз уровня операционных расходов строится исходя из уровня заполненности ТЦ арендаторами.

Таблица 31. Уровень операционных расходов от уровня действительного валового дохода.

№	Объекты	Нижняя граница	Верхняя граница	Среднее значение
1	Торговые помещения и здания	0,18	0,34	0,25
2	Офисные и другие общественные помещения и здания	0,20	0,36	0,27
3	Складские помещения и здания	0,14	0,30	0,21
4	Производственные помещения и здания	0,09	0,35	0,21

Таблица 32. Прогноз уровня операционных расходов (в % от ДВД).

Период	1 год	2 год	3 год	4 год	5 год	6 год
Уровень операционных расходов, % от ДВД	34,0%	29,9%	27,4%	26,6%	25,8%	25,0%

Определение чистого операционного дохода

Чистый операционный доход определяется путем вычитания из действительного валового дохода операционных расходов и затрат на завершение строительства.

15.4 Определение ставки дисконтирования

Ставка дисконтирования представляет собой ставку, соответствующую доходности инвестиций в аналогичную недвижимость и рассчитывается исходя из предположения о росте денежных потоков от объекта недвижимости, а также об отсутствии значительного снижения в прогнозный период стоимости объекта недвижимости за счет износа и устареваний.

Ставка дисконтирования определяется на основании статьи Лейфера Л.А. «Метод прямой капитализации. Обобщенная модель Инвуда» по следующей формуле¹⁰:

$$r = R + g, \text{ где:}$$

r – ставка дисконтирования;

R – ставка капитализации;

g – прогнозные темпы роста денежных потоков от объекта недвижимости.

⁹ <https://statrielt.ru/statistika-rynka/statistika-na-01-10-2019g/korrektirovki-kommercheskoj-nedvizhimosti/1983-operatsionnye-raskhody-pri-upravlenii-kommercheskoj-nedvizhimostyu-na-01-10-2019-goda>

¹⁰ http://www.labrate.ru/leifer/lev_leifer_article-model_inwood.htm

Таблица 33. Уровень капитализации согласно данным интернет-ресурса «Statrielt»¹¹.

	Объекты недвижимости высокого класса качества (A+, A), в отличном или оч хорошем тех состоянии, расположенные на красной линии улицы с высоким автомобильным и/или пешеходным трафиком	Среднее значение	Объекты недвижимости низкого класса качества (C, D), в удовлетворительном тех состоянии, расположенные на второй линии улицы (внутри квартала) с низким автомобильным и/или пешеходным трафиком
Торговые помещения и здания	0,07	0,10	0,12
Офисные и другие общественные помещения и здания	0,08	0,10	0,12
Складские помещения и здания	0,10	0,13	0,15
Производственные помещения и здания	0,11	0,16	0,20

Таблица 34. Расчет ставки дисконтирования для периода после завершения строительства.

Показатель	Значение
Ставка капитализации, % годовых	10%
Прогнозные темпы роста денежных потоков от объекта недвижимости, % в год	3,2% ¹²
Ставка дисконтирования, % годовых	13,2%

15.5 Определение стоимости объекта оценки по доходному подходу

Справедливая стоимость методом дисконтирования денежных потоков определяется путем дисконтирования денежных потоков от объекта недвижимости по ставке, соответствующей доходности инвестиций в аналогичную недвижимость.

Расчет справедливой стоимости осуществляется по следующей формуле:

$$PV = \sum_{n=1}^t \frac{FV_n}{(1+r)^{n-0,5}} + \frac{V}{(1+r)^t} = \sum_{n=1}^n \frac{FV_n}{(1+r)^{n-0,5}} + \frac{FV_t \times (1+g)}{r-g} \cdot \frac{1}{(1+r)^t}, \text{ где}$$

PV – справедливая стоимость объекта недвижимости, представляющая собой сумму текущих стоимостей денежных потоков за прогнозный период и текущей стоимости реверсии.

FV_n – денежный поток в определенный прогнозный период.

FV_t – денежный поток в последний прогнозный период.

n – число прогнозных периодов. Поскольку доходы и расходы формируются равномерно в течение года, дисконтирование денежных потоков в прогнозном периоде осуществляется на середину каждого периода.

¹¹ <https://statrielt.ru/statistika-rynka/statistika-na-01-04-2019g/korrektirovki-kommercheskoj-vedvizhimosti/1812-koeffitsienty-kapitalizatsii-obektov-kommercheskoj-vedvizhimosti-na-01-04-2019-goda>

¹² Справочник оценщика недвижимости, «Офисно-торговая недвижимость и сходные типы объектов. Текущие и прогнозные характеристики рынка для доходного подхода», 2018 г, под ред. Лейфера Л.А., стр. 130

t – последний прогнозный период. Дисконтирование реверсии осуществляется на конец прогнозного периода.

r – ставка дисконтирования.

V – стоимость реверсии (сумма денежных потоков в постпрогнозный период).

g – темпы роста денежного потока в постпрогножном периоде.

Темпы роста денежного потока в постпрогножном периоде принимаются равными долгосрочным темпам роста арендных ставок по регионам с сопоставимым экономическим развитием согласно справочнику оценщика недвижимости, Лейфер Л.А., Нижний Новгород, 2017 год, «Офисно-торговая недвижимость и сходные типы объектов» корректирующие коэффициенты и скидки для доходного подхода.

Расчет фактора текущей стоимости для прогнозного периода. осуществляется по формуле:

$$F = \frac{I}{(1 + R)^{(n-0.5)}}, \text{ где:}$$

F – фактор текущей стоимости,

R – ставка дисконта

n – число периодов.

Дисконтирование стоимости постпрогнозного периода должно производиться по фактору текущей стоимости последнего прогнозного года, по формуле:

Таким образом, справедливая стоимость объекта недвижимости представляет собой сумму денежных потоков по всем прогнозным периодам, а также величину текущей стоимости денежных потоков в постпрогнозный период.

Таблица 35. Расчет справедливой стоимости объекта оценки доходным подходом.

Показатель / Период	1 год	2 год	3 год	4 год	5 год	6 год	Постпрогнозный период (стоимость реверсии)
Общая площадь, кв.м.	5 702,0						-
Площадь 1-го этажа, кв.м	2 237,7						-
Площадь 2-го этажа, кв.м	2 425,9						-
Площадь подвальных и технических помещений, кв.м	1 038,4						-
Арендопригодная площадь 1-го этажа, кв.м	1 902,0						-
Арендопригодная площадь 2-го этажа, кв.м	2 062,0						-
Арендопригодная площадь подвальных и технических помещений, кв.м	1 038,4						-
Площадь галереи, принятая к расчету	60%						-
Площадь якорных арендаторов, принятая к расчету	40%						-
Рыночная арендная ставка галереи 1-го этажа, руб. / кв.м. в год без учета НДС	6 600	6 811	7 029	7 254	7 486	7 726	-
Рыночная арендная ставка галереи 2-го этажа, руб. / кв.м. в год без учета НДС	6 000	6 192	6 390	6 594	6 805	7 023	-
Рыночная арендная ставка якорных арендаторов 1-го этажа, руб. / кв.м. в год без учета НДС	2 300	2 374	2 450	2 528	2 609	2 692	-
Рыночная арендная ставка якорных арендаторов 2-го этажа, руб. / кв.м. в год без учета НДС	2 100	2 167	2 236	2 308	2 382	2 458	-
Рыночная арендная ставка технических помещений, руб. / кв.м. в год без учета НДС	1 100	1 135	1 171	1 208	1 247	1 287	-
<i>Темпы роста арендных ставок, %</i>	<i>3,20%</i>	<i>3,20%</i>	<i>3,20%</i>	<i>3,20%</i>	<i>3,20%</i>	<i>3,20%</i>	<i>3,20%</i>
Потенциальный валовый доход от галереи 1-го этажа, руб. / кв.м. в год без учета НДС	7 531 920	7 772 713	8 021 495	8 278 265	8 543 023	8 816 911	-
Потенциальный валовый доход от галереи 2-го этажа, руб. / кв.м. в год без учета НДС	7 423 200	7 660 742	7 905 708	8 158 097	8 419 146	8 688 856	-
Потенциальный валовый доход от якорных арендаторов 1-го этажа, руб. / кв.м. в год без учета НДС	955 328	986 065	1 017 632	1 050 030	1 083 674	1 118 149	-
Потенциальный валовый доход от якорных арендаторов 2-го этажа, руб. / кв.м. в год без учета НДС	1 732 080	1 787 342	1 844 253	1 903 638	1 964 674	2 027 358	-
Потенциальный валовый доход от технических помещений, руб. / кв.м. в год без учета НДС	1 142 240	1 178 584	1 215 966	1 254 387	1 294 885	1 336 421	-
Итого потенциальный валовый доход, руб. без учета НДС	18 784 768	19 385 446	20 005 054	20 644 417	21 305 402	21 987 695	-
Потери от недозагрузки, %	-65,0%	-40,0%	-25,0%	-20,0%	-15,0%	-10,0%	-
Потери от неплатежей за аренду, %	0%						-
Действительный валовый доход, руб. без учета НДС, руб.	6 574 669	11 631 268	15 003 791	16 515 534	18 109 592	19 788 926	-
Операционные расходы, руб. без учета НДС	-2 235 387	-3 477 749	-4 111 039	-4 393 132	-4 672 275	-4 947 232	-
	34,0%	29,9%	27,4%	26,6%	25,8%	25,0%	-
Чистый операционный доход, руб. без учета НДС	4 339 282	8 153 519	10 892 752	12 122 402	13 437 317	14 841 694	153 166 282
Период дисконтирования	0,5000	1,5000	2,5000	3,5000	4,5000	5,5000	-
Ставка дисконтирования, %	13,20%						-
Фактор дисконтирования	0,9399	0,8303	0,7335	0,6479	0,5724	0,5056	-
Текущая стоимость денежного потока, руб.	4 078 491	6 769 867	7 989 834	7 854 104	7 691 520	7 503 960	77 440 872
Справедливая стоимость объекта оценки, руб. без учета НДС							119 328 648,00

Таким образом, справедливая стоимость объекта оценки, рассчитанная доходным подходом, по состоянию на 20 ноября 2019 г. составляет 119 328 648,00 руб. без учета НДС.

16. Сравнительный подход

16.1 Описание методики оценки

В рамках сравнительного подхода был использован метод количественных корректировок (метод сравнения продаж).

Выбор Оценщиком метода количественных корректировок обоснован тем, что его использование позволит получить объективные результаты оценки. На рынке имеется исходная информация для применения данного метода, в т.ч. сведения об объектах-аналогах, сведения для определения корректировок и т.п. Метод количественных корректировок соответствует определяемому виду стоимости и предполагаемому использованию результатов оценки. При выборе метода оценки Оценщик руководствовался результатами анализа наиболее эффективного использования объекта оценки.

Последовательность определения стоимости объекта оценки методом количественных корректировок следующая:

1. Выбор единиц сравнения;
2. Выбор объектов-аналогов;
3. Сравнение аналогов с объектом оценки по ценообразующим факторам (элементам сравнения), выявление различий объектов по этим факторам, корректировка значений единиц сравнения (цен аналогов или их удельных показателей);
4. Согласование результатов корректирования значений единиц сравнения по выбранным объектам-аналогам с целью дальнейшего определения стоимости объекта оценки.

16.2 Выбор единиц сравнения

В качестве единицы сравнения принимается – 1 кв. м общей площади зданий, являющихся объектом оценки / 1 сот площади земельного участка.

Выбор данной единицы сравнения обусловлен тем, что она является типичной, исторически сложившейся сравнительной характеристикой на рынке оцениваемого объекта.

Отказ от использования иных единиц сравнения связан с тем, что они в значительно меньшей степени используются потенциальными продавцами и покупателями.

16.3 Выбор объектов-аналогов

Правило отбора объектов-аналогов состоит в том, что для проведения расчетов выбираются объекты, относящиеся к одному с объектом оценки сегменту рынка и сопоставимые с объектом оценки по ценообразующим факторам. При выборе сопоставимых

объектов недвижимости Оценщик руководствуется результатами анализа наиболее эффективного использования объекта оценки.

Объем доступных Оценщику рыночных данных об объектах-аналогах ограничен информацией, которая содержится в открытом доступе в информационно-телекоммуникационной сети «Интернет».

Использование в расчетах лишь части доступных Оценщику объектов-аналогов обосновано тем, что для расчетов выбраны только максимально сопоставимые с объектом оценки объекты-аналоги в количестве, достаточном для оценки стоимости.

Копии опубликованных в информационно-телекоммуникационной сети «Интернет» объявлений о продаже аналогов приведены в Приложении к настоящему Отчету.

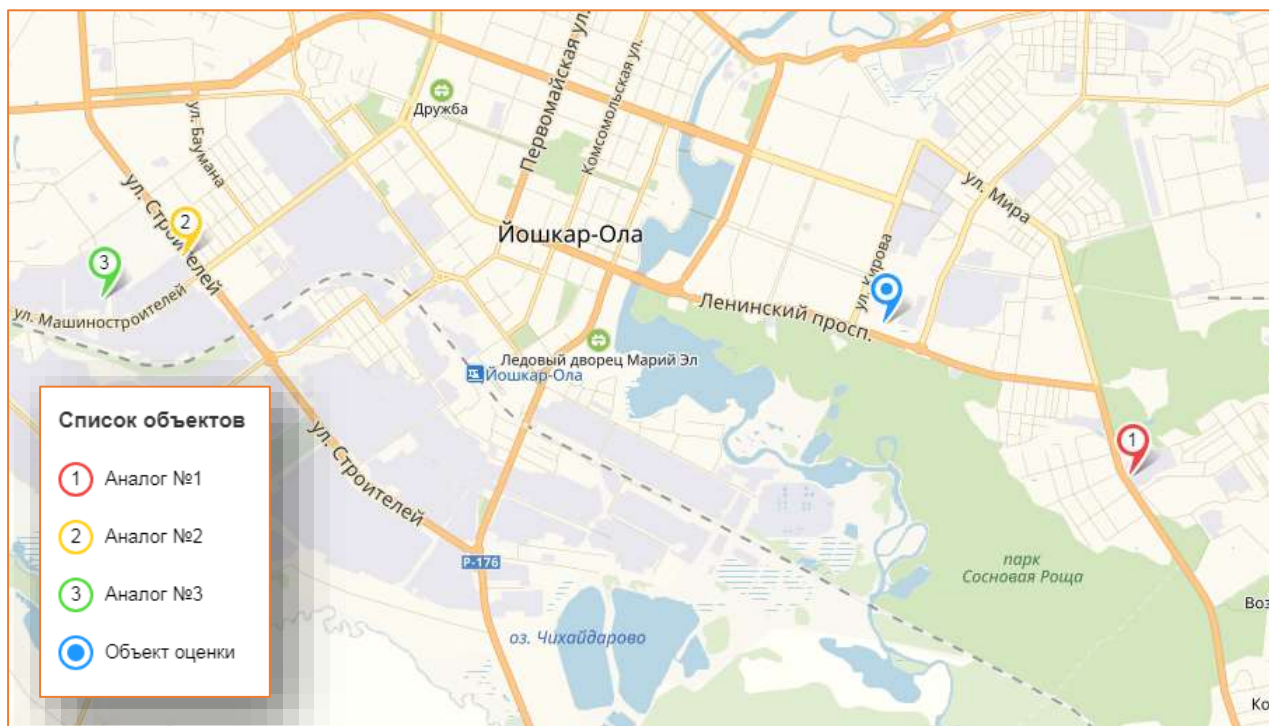
Основными критериями, в соответствии с которыми проводился выбор объектов-аналогов для расчета стоимости земельных участков, являлись:

- Местоположение – республика Марий Эл, г. Йошкар-Ола.
- Назначение земельных участков – коммерческое использование.

Таблица 36. Описание объекта оценки и аналогов (земельные участки).

Элементы сравнения	Объект оценки	Аналог №1	Аналог №2	Аналог №3
Тип цены	Цена сделки	Цена предложения	Цена предложения	Цена предложения
Условия финансирования и условия продажи	Типичные, рыночные	Типичные, рыночные	Типичные, рыночные	Типичные, рыночные
Период (дата) предложения и оценки	Ноябрь 2019	Май 2019	Май 2019	Май 2019
Вид передаваемых имущественных прав	Право аренды	Право собственности	Право собственности	Право собственности
Ограничения (обременения) передаваемых имущественных прав	Нет	Нет	Нет	Нет
Адрес	Республика Марий Эл, г. Йошкар-Ола, Ленинский проспект, д. 6	Марий Эл респ, г Йошкар-Ола, ул Никиткино	Республика Марий Эл, г Йошкар-Ола, ул Машиностроителей	Марий Эл респ., Йошкар-Ола, ул. Машиностроителей
Особенности местоположения (окружения)	Первая линия крупной улицы/трассы	Первая линия крупной улицы/трассы	Первая линия крупной улицы/трассы	Нет
Площадь, соток	87,939	54,00	35,30	31,00
Вид использования (зонирование)	1 - Для строительства торгового комплекса с рестораном и мини-пивоварней; 2 - для размещения автостоянки на 225 машиномест.	Коммерческое назначение	Коммерческое назначение	Коммерческое назначение
Коммуникации	Отсутствуют (условно)	Отсутствуют	Электроэнергия, водоснабжение	Электроснабжение
Другие характеристики (элементы), существенно влияющие на стоимость	Нет	Огороженная территория	Огороженная территория	Огороженная территория
Цена предложения, руб.	–	13 500 000	6 990 000	5 500 000
Источник информации	–	https://yoshkar-ola.cian.ru/sale/commercial/205212610/	https://www.avito.ru/yoshkar-ola/zemelnye_uchastki/uchastok_35_sot_pro mnaznacheniya_1531126234	https://yoshkar-ola.cian.ru/sale/commercial/205213894/
Контактный телефон	–	+7 987 733-05-51	+7 903 509-55-50	+7 987 733-05-51

Карта 5. Расположение аналогов и объекта оценки (земельные участки).



Источник: <http://maps.yandex.ru>

Основными критериями, в соответствии с которыми проводился выбор объектов-аналогов (торговых помещений), являлись:

- Назначение – торговые центры;
- Местоположение – республика Марий Эл, г. Йошкар-Ола.

Таблица 37. Описание объекта оценки и аналогов (помещения).

Элементы сравнения	Объект оценки	Аналог №1	Аналог №2	Аналог №3	Аналог №4	Аналог №5
Тип цены	Цена сделки	Цена предложения	Цена предложения	Цена предложения	Цена предложения	Цена предложения
Условия финансирования и условия продажи	Типичные, рыночные	Типичные, рыночные	Типичные, рыночные	Типичные, рыночные	Типичные, рыночные	Типичные, рыночные
Период (дата) предложения и оценки	Ноябрь 2019	Ноябрь 2019	Ноябрь 2019	Ноябрь 2019	Ноябрь 2019	Ноябрь 2019
Передаваемые имущественные права / ограничения (обременения) этих прав	Право собственности	Право собственности	Право собственности	Право собственности	Право собственности	Право собственности
Адрес	Республика Марий Эл, г. Йошкар-Ола, Ленинский проспект, д. 6	Республика Марий Эл, Йошкар-Ола, улица Анциферова, 21А	Республика Марий Эл, Йошкар-Ола, Первомайская ул., 113	Республика Марий Эл, Йошкар-Ола, Ленинский проспект, 18В	Марий Эл респ., Йошкар-Ола, ул. Петрова, 1	Республика Марий Эл, Йошкар-Ола, Зелёная ул., 1А
Особенности местоположения (окружения)	1-я линия	1-я линия	1-я линия	1-я линия	1-я линия	1-я линия
Вид использования	Торговое	Торговое	Торговое	Торговое	Торговое	Торговое
Тип объектов	Встроенное помещение на разных этажах	Отдельно стоящее здание	Встроенное помещение на 2-м этаже	Отдельно стоящее здание	Встроенное помещение на 1-2 этажах	Отдельно стоящее здание
Общая площадь, кв.м	5 702,0	2 543,1	659,0	667,1	600,0	6 282,0
Техническое состояние	Хорошее	Новое	Хорошее	Новое	Хорошее	Хорошее
Другие характеристики (элементы), существенно влияющие на стоимость	Нет	Нет	Нет	Нет	Нет	Нет
Цена предложения, руб.	-	100 000 000	23 000 000	33 000 000	18 000 000	150 000 000
Удельная цена предложения, руб./кв.м	-	39 322	34 901	49 468	30 000	23 878
Учет НДС в цене предложения	-	с учетом НДС	с учетом НДС	с учетом НДС	с учетом НДС	с учетом НДС
Источник информации	-	https://www.avito.ru/yo-shkar-ola/kommercheskaya_n-edvizhimost/prodaetsya_torgovyy_tsentr_oranzh_2543.1_m_1129122047	https://www.avito.ru/yo-shkar-ola/kommercheskaya_n-edvizhimost/prodaetsya_2_etazh_doma_torgovli_659_m_1376113537	https://www.avito.ru/yo-shkar-ola/kommercheskaya_n-edvizhimost/prodaetsya_novyy_torgovyy_tsentr_667.1_m_948711982	https://yoshkar-ola.cian.ru/sale/commercial/214487151/	https://www.domofond.ru/kommercheskayanedvizhimost-na-prodazhu-yoshkar_ola-166790306
Контактный телефон	-	+7 967 757-67-77	+7 967 757-67-77	+7 967 757-67-77	+7 987 733-05-19	+7 916 943-69-05

Карта 6. Расположение аналогов и объекта оценки (помещения).

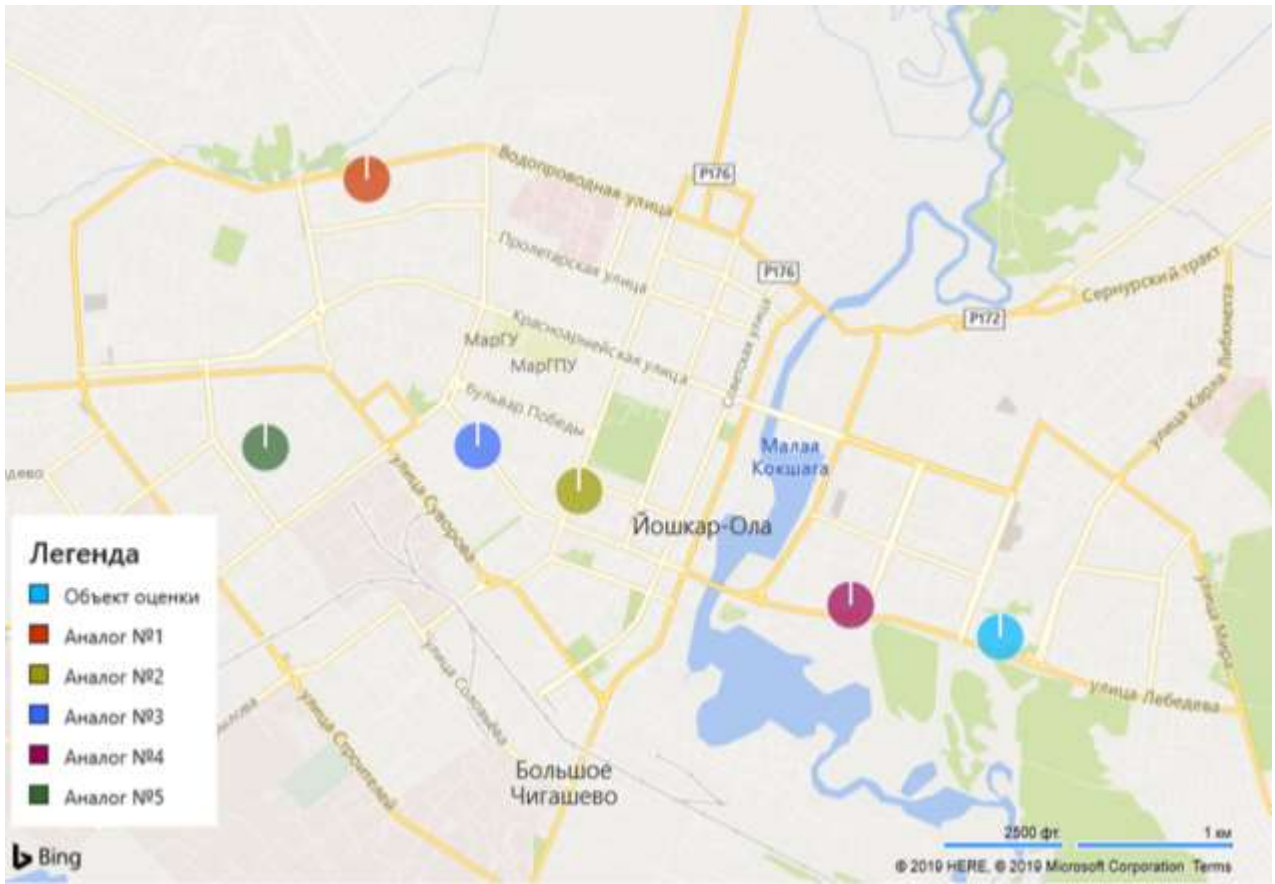








Таблица 38. Фотографии объекта оценки и аналогов (помещения в торговых центрах).

<p>Объект оценки</p>		
<p>Аналог №1</p>		

Аналог №2		-
Аналог №3		-
Аналог №4		
Аналог №5		

16.4 Сравнительный анализ объекта оценки и аналогов, корректировка значений единиц сравнения земельных участков

Оценщиком были проанализированы следующие ценообразующие факторы (элементы сравнения) и в случае необходимости внесены корректировки удельных цен объектов-аналогов.

1. Корректировка на наличие построек

Аналог №3 имеет на своей территории неотапливаемый сильно изношенный склад.

Корректировка вводится согласно данным Интернет-ресурса «Statrilet»¹³.

Таблица 39. Средняя рыночная стоимость строительства объектов недвижимости индустриально развитых городов и пригородов европейской части России (за исключением Москвы, Санкт-Петербурга) (включая стоимость строительных материалов, комплектующих и оборудования; не включая стоимость земельного участка), с НДС.

Класс качества	Работы, строительство объекта недвижимости руб./ед.	нижняя граница	верхняя граница	Среднее значение
Улучшенная отделка	Ремонт квартиры "под ключ", руб./кв.м.	5 600	7 400	6 400
Премиум-класса, "умный дом", по индивид. проекту	Коттедж или индивидуальный жилой дом, построенные строительной организацией по утвержденному проекту, руб./кв.м.	33 400	45 300	38 800
Эконом-класса, по типовому проекту		20 600	29 200	24 500
Эконом-класса	Индивидуальный жилой дом, построенный хозспособом по типовому проекту, руб./кв.м.	13 200	18 000	15 400
А	Склад из легкосборных конструкций, руб./кв.м.	27 500	38 100	32 300
В		19 800	26 900	23 000
С		16 700	22 200	19 200
неотапливаемый	Склад-ангар арочный из оцинкованного профлиста, руб./кв.м.	8 700	10 600	9 600
А	Офисное здание, административный корпус, руб./кв.м.	29 300	37 200	32 900
В		23 300	30 300	26 500
С		15 500	21 500	18 200
	Тепличный комбинат с административно-бытовым и складским пристроями без оборудования, руб./кв.м.	10 000	14 200	11 900
до 1970 г. проекта	Коровник до 1970 г. проекта, руб./кв.м.	11 800	15 300	13 400
	Коровник быстровозводимой конструкции, руб./гол.крс	226 900	322 000	270 100
	Нефтебаза с ж/д веткой, руб./за куб.м. емкостного парка	8 600	10 500	9 500
	Ж/б забор из панелей, руб./пог.м.	4 800	6 200	5 400

Таким образом, стоимость склада с учетом износа 70% составляет:

$$9\,600 \times 380 \times (1-70\%) = \mathbf{1\,094\,000 \text{ руб.}}$$

2. Корректировка на торг (скидку) к ценам предложений

Данная поправка отражает тот факт, что при определении цен объектов, выставленных на продажу, учитывается мнение только одной из заинтересованных сторон – продавца. Поправка на торг учитывает разницу между ценой предложения и ценой сделки, которая образуется в процессе переговоров между покупателем и продавцом.

Корректировка была определена на основании данных КОД АБСЗ¹⁴. Значение корректировки на уторгование для продажи земельных участков торгово-офисного назначения составляет **25%**.

¹³ <https://statrilet.ru/index.php/statistika-rynka/statistika-na-01-01-2017/110-korrektirovki-rynochnoj-stoimosti-zemelnykh-uchastkov/870-tsena-stroitelstva-nedvizhimosti-kommunikatsij-dorog-na-01-01-2017goda>

¹⁴ https://www.nwab.ru/content/data/store/images/f_3706_68486_1.pdf

Таблица 40. Значения корректировок на уторгование для объектов недвижимости.

Сегменты	Скидка на торг (продажа недвижимого имущества, вторичный рынок), %									
	Нижняя граница интервала				Верхняя граница интервала				Среднее значение интервала	на 30.06.2018
	МИН	МАКС	СРЗНАЧ	МЕДИАНА	МИН	МАКС	СРЗНАЧ	МЕДИАНА		
Квартиры	0%	5%	3%	3%	4%	15%	9%	10%	6%	7%
Квартиры элитные	0%	10%	4%	3%	5%	20%	12%	15%	8%	9%
Апартаменты	0%	15%	5%	5%	5%	25%	12%	10%	8%	8%
Земельные участки (ИЖС, ДНП, СНТ, ЛПХ)	0%	15%	8%	10%	10%	30%	19%	20%	14%	13%
Земельные участки (зона ЖД)	0%	15%	9%	10%	15%	40%	22%	15%	15%	13%
Земельные участки (зона Д)	0%	15%	9%	10%	15%	40%	26%	25%	17%	18%
Земельные участки (зона ПД)	0%	20%	11%	10%	20%	40%	29%	30%	20%	20%
Земельные участки (сельскохозяйственного назначения)	0%	30%	16%	15%	30%	60%	40%	35%	28%	25%
Жилые дома с земельными участками	0%	12%	7%	10%	10%	25%	18%	20%	12%	13%
Садовые дома с земельными участками	0%	12%	8%	10%	15%	30%	20%	20%	14%	15%
Офисная недвижимость (класс А, В), ОСЗ	0%	18%	8%	10%	15%	30%	20%	20%	14%	13%
Офисная недвижимость (класс С, прочее), ОСЗ	0%	18%	9%	10%	15%	30%	23%	20%	16%	15%
Офисная недвижимость (класс А, В), встроенные помещения	0%	15%	7%	5%	9%	25%	17%	15%	12%	13%
Офисная недвижимость (класс С, прочее), встроенные помещения	0%	15%	8%	10%	12%	30%	20%	20%	14%	13%
Торговая недвижимость (класс А, В), ОСЗ	0%	18%	8%	10%	10%	30%	19%	20%	14%	13%
Торговая недвижимость (класс С, прочее), ОСЗ	0%	18%	9%	10%	15%	30%	22%	20%	16%	15%
Торговая недвижимость (класс А, В), встроенные помещения	0%	15%	7%	5%	5%	25%	16%	20%	11%	13%
Торговая недвижимость (класс С, прочее), встроенные помещения	0%	15%	7%	5%	10%	25%	18%	20%	13%	13%

3. Корректировка на условия финансирования и условия продажи

Условиями финансирования состоявшейся или предполагаемой сделки являются: вид оплаты, условия кредитования и т.д. Условиями продажи являются: нетипичные для рынка условия, сделка между аффилированными лицами и т.д.

Поскольку условия финансирования для объекта оценки и объектов-аналогов одинаковы, корректировка не требуется.

4. Корректировка на изменение цен за период между датами предложения (сделки) и оценки

Данная поправка отражает тот факт, что цены на недвижимость могут изменяться с течением времени, причем эти изменения не связаны с характеристиками конкретного объекта, а обусловлены общими тенденциями на рынке недвижимости.

Поскольку период предложения аналогов и дата оценки незначительно отличаются друг от друга (в пределах типичного срока экспозиции сопоставимых объектов), данная корректировка не применялась.

5. Корректировка на вид передаваемых имущественных прав

Данная поправка вводится в случае различий между объектом оценки и аналогами по виду передаваемых прав: право собственности, право аренды и т.д.

Объекты оценки на праве аренды (срок не определен). Все объекты-аналоги продаются с правом собственности. Корректировка была определена на основании данных Интернет-ресурса «Statrilet»¹⁵.

Таблица 41. Значения корректировки на вид права.

№	Земельный участок (категории, разрешенного использования), предоставленный в аренду сроком на 49 лет	Нижняя граница	Верхняя граница	Среднее значение
1	Земли населенных пунктов для размещения торговых, офисных, автосервисных и других общественных зданий коммерческого назначения, а также для смешанной застройки	0,76	0,89	0,83
2	Земли населенных пунктов под многоквартирное строительство	0,90	0,96	0,93
3	Земли промышленности, транспорта, связи и другого специального назначения, а также земли населенных пунктов, предназначенные для размещения объектов производственного или складского назначения, инженерной или транспортной инфраструктуры	0,80	0,95	0,88
4	Земли сельскохозяйственного назначения	0,65	0,89	0,77
5	Для других целей	0,48	0,96	0,72
*Поправка на срок аренды земельного участка к корректировке на срок аренды на 49 лет:				
6	· сроком аренды 49 лет: собственнику расположенных на участке зданий и сооружений; для размещения линейных объектов коммуникаций; для сельскохозяйственного производства; для других целей			1,00
7	· сроком аренды до 20 лет для размещения объектов капитального строительства: с оставшимся сроком действия договора аренды не менее 2/3 общего срока по договору, если на участке нет зарегистрированных объектов недвижимости, в том числе незавершенных строительством; а также с меньшим сроком действия договора аренды (менее 2/3 общего срока по договору), если на участке расположены зарегистрированные объекты недвижимости, в том числе незавершенные строительством	0,79	0,92	0,86
8	· сроком аренды до 30 лет: участка, не предназначенного для размещения объектов капитального строительства, с оставшимся сроком действия договора аренды не менее 2/3 общего срока по договору	0,82	0,96	0,90
9	· сроком аренды до 5 лет: участка, не предназначенного для размещения объектов капитального строительства, с оставшимся сроком действия договора аренды не менее 2/3 общего срока по договору	0,45	0,59	0,52

Размер корректировки составляет: $(0,83 \times 0,86 - 1) \times 100\% = -28,6\%$.

6. Корректировка на ограничения (обременения) передаваемых имущественных прав

Данная поправка отражает тот факт, что наличие ограничений (обременений) прав снижает стоимость земельного участка.

Поскольку ограничения (обременения), существенно влияющие на стоимость объектов, отсутствуют, данная корректировка не применяется.

7. Корректировка на местоположение и окружение

Данная поправка отражает тот факт, что цены на земельные участки изменяются в зависимости от их местоположения и окружения. Основными факторами местоположения являются: близость к центрам деловой активности и инфраструктурным объектам, транспортная и пешеходная доступность, престижность окружения, экология и иные факторы, индивидуальные для каждого объекта недвижимости.

¹⁵ <https://statrilet.ru/statistika-rynka/statistika-na-01-10-2018g/korrektirovki-stoimosti-zemli/1618-pravo-arendy-pravo-sobstvennosti-zemelnykh-uchastkov-korrektirovki-na-01-10-2018-goda>

Корректировка была введена согласно справочнику Оценщика недвижимости Приволжского центра финансового консалтинга и оценки, «Земельные участки», 2018 г., в 2 этапа: на местоположение относительно районов города и первой линии крупных улиц и автомагистралей. В случае, если по какому-либо из параметров не требуется введение корректировки (различий не выявлено), итоговая корректировка принимается равной значению параметра, по которому различаются объект оценки и аналоги.

Таблица 42. Типовые зоны в пределах города.

Типовые зоны в пределах города	Код
Культурный и исторический центр (самый дорогой район; может включать зоны, находящиеся в разных административных районах города)	I
Центры административных районов города (территории бизнес центров и крупных торговых центров)	II
Спальные микрорайоны высотной застройки (кварталы застройки после 90-х годов современными высокотажными зданиями)	III
Спальные микрорайоны среднеэтажной застройки (кварталы застройки до 90х годов среднеэтажными зданиями (6-9 этажей)	IV
Районы вокруг крупных промпредприятия (промзоны, окраины городов, территории старой застройки)	V
Районы крупных автомагистралей города	VI

Таблица 43. Расчет корректировки на местоположение.

Описание	Объект оценки	Аналог №1	Аналог №2	Аналог №3
Район города	III	VI	V	V
Коэффициент корректировки	0,80	0,74	0,65	0,65
Размер промежуточной корректировки №1	-	8,1%	23,1%	23,1%
Относительно крупных улиц	1-я линия	1-я линия	1-я линия	2-я линия
Коэффициент корректировки	1	1	1	0,74
Размер промежуточной корректировки №2	-	0%	0%	35%
Размер корректировки	-	8,1%	23,1%	66,2%

8. Корректировка на площадь

Данная поправка отражает тот факт, что при увеличении площади объекта его удельная стоимость, как правило, снижается.

Корректировка была определена на основании справочника Оценщика недвижимости Приволжского центра финансового консалтинга и оценки, «Земельные участки», 2018 г., по формуле:

$$K_p = \left(\frac{2,307 \times S_o^{-0,121}}{2,307 \times S_a^{-0,121}} - 1 \right) \times 100\%, \text{ где:}$$

K_p – корректировка на площадь, %.

S_a – площадь объекта-аналога;

S_o – площадь объекта оценки.

Таблица 44. Расчет корректировки на площадь.

Наименование показателя	Объект оценки	Аналог №1	Аналог №2	Аналог №3
Площадь, сот	87,94	54,00	35,30	31,00
Коэффициент корректировки	0,7688	0,8155	0,8586	0,8722
Корректировка на площадь, %	-	-5,7%	-10,5%	-11,9%

9. Корректировка на вид использования (зонирование)

Данная поправка отражает тот факт, что стоимость земельных участков зависит от их целевого назначения и разрешенного использования.

Объект оценки и все аналоги являются землями, предназначенные для общественно-деловой застройки (коммерческое использование). Корректировка не требуется.

10. Корректировка на коммуникации

Данная поправка отражает тот факт, что на стоимость объектов недвижимости влияет наличие или близость инженерных сетей, включая электричество, газ и др.

Аналог №2 имеет электроснабжение, водоснабжение и аналог №3 имеет электроснабжение. Корректировка вводится согласно данным Интернет-ресурса «Statrielt»¹⁶.

Таблица 45. Значение корректировок на наличие коммуникаций.

№	Земельные участки населенных пунктов, промышленности или смежные с ними, где в непосредственной близости имеются соответствующие магистрали, линейные сооружения либо соответствующая инфраструктура (незастроенные, без учета элементов благоустройства)	Нижняя граница	Верхняя граница	Среднее значение
1	Не обеспеченные инженерными коммуникациями при наличии только одного вида коммуникаций:			1,00
2	Обеспеченные центральной электроэнергией 380 - 400 В (три фазы)	1,05	1,17	1,10
3	Обеспеченные центральной электроэнергией 220 - 240 В (одна фаза)	1,03	1,12	1,07
4	Обеспеченные водопроводом (центральным или скважиной в нормальном (рабочем) состоянии)	1,03	1,10	1,06
5	Обеспеченные канализацией (центральной или локальной в нормальном (рабочем) состоянии)	1,04	1,11	1,07
6	Обеспеченные центральным газоснабжением природным газом	1,08	1,27	1,16
7	Обеспеченные центральным теплоснабжением	1,08	1,18	1,12

Таким образом, размер корректировки для аналога №2 составляет $(1/1,07 \times 1/1,06 - 1) \times 100\% = -11,8\%$.

Таким образом, размер корректировки для аналога №3 составляет $(1/1,07 - 1) \times 100\% = -6,5\%$.

11. Корректировка на другие характеристики (элементы), существенно влияющие на стоимость

Все аналоги огорожены каменным / бетонным забором. Корректировка вводится согласно данным Интернет-ресурса «Statrielt»¹⁷.

№	Земельные участки населенных пунктов, промышленности или смежные с ними (незастроенные, без учета коммуникаций)	Нижняя граница	Верхняя граница*	Среднее значение
1	Не обеспеченные дорогами и площадками, не ограждённые, не освещенные при наличии только одного из видов благоустройства:			1,00
2	Обеспеченные подъездной автомобильной дорогой общего пользования с твердым покрытием (в зависимости от качества), находящейся в непосредственной близости от участка	1,08	1,21	1,14
3	Обеспеченные собственными внутренними автодорогами и площадками с твердым покрытием (в зависимости от качества)	1,04	1,21	1,12

¹⁶ <https://statrielt.ru/statistika-rynka/statistika-na-01-04-2019g/korrektirovki-stoimosti-zemli/1821-na-kommunikatsii-zemelnikh-uchastkov-popravki-korrektirovki-na-01-04-2019-goda>

¹⁷ <https://statrielt.ru/statistika-rynka/statistika-na-01-04-2019g/korrektirovki-stoimosti-zemli/1829-na-blagoustrojstvo-i-dorozhnyuyu-infrastrukturuzemelnikh-uchastkov-korrektirovki-na-01-04-2019-goda>

№	Земельные участки населенных пунктов, промышленности или смежные с ними (незастроенные, без учета коммуникаций)	Нижняя граница	Верхняя граница*	Среднее значение
4	Обеспеченные подъездной железнодорожной веткой , смежной с участком, либо собственной внутриплощадочной ж/дорогой (в зависимости от качества), соединенной с внешней магистралью. - Для участков производственного и складского назначения	1,05	1,20	1,12
5	Огражденные по периметру каменным забором (в зависимости от материала и качества: бутовым, бетонным или кирпичным)	1,11	1,29	1,19
6	Огражденные по периметру деревянным или металлическим забором (в зависимости от материала и качества: сетчатым, дощатым или листовым)	1,04	1,11	1,07
7	Обеспеченные системой освещения территории (опоры, линия, фонари - в зависимости от качества)	1,03	1,08	1,05

Размер корректировки определен на уровне: $(1/1,11 - 1) \times 100\% = -9,9\%$.

16.5 Сравнительный анализ объекта оценки и аналогов, корректировка значений единиц сравнения (помещения)

Оценщиком были проанализированы следующие типичные ценообразующие факторы (элементы сравнения) и в случае необходимости внесены корректировки удельных цен объектов-аналогов.

1. Корректировка на НДС

Данная поправка отражает тот факт, что цены предложений в объявлениях о продаже могут быть указаны различным образом: с учетом НДС, без учета НДС и т.п. Для дальнейших расчетов цены предложений по объекту оценки и аналогам должны быть приведены к единой базе.

Согласно статье первого вице-президента РОО Козыря Ю.В. «К вопросу об учете НДС при оценке рыночной стоимости имущества»¹⁸, «...с экономической точки зрения, стоимость есть функция конечного спроса и предложения, и на рынке она лишь опосредованно зависит от системы налогообложения субъектов рынка (т.е. при одном и том же балансе спроса и предложения на какой-либо товар или услугу не может быть двух его/ее рыночных стоимостей)». Таким образом, Оценщик принимает цены предложений с учетом НДС вне зависимости от системы налогообложения потенциального продавца / покупателя.

2. Корректировка на торг (скидку) к ценам предложений

Данная поправка отражает тот факт, что при определении цен объектов, выставленных на продажу, учитывается мнение только одной из заинтересованных сторон – продавца. Поправка на торг учитывает разницу между ценой предложения и ценой сделки, которая образуется в процессе переговоров между покупателем и продавцом.

¹⁸ <http://www.appraiser.ru/UserFiles/File/Articles/kozir/Kozir-02-2015.pdf>

Корректировка была определена на основании Интернет-ресурса «Statrielt»¹⁹. В рамках Отчета принимаем максимальное значение корректировки на уторгование для продажи объектов торговой недвижимости составляет **-6%**.

Таблица 46. Значения корректировок на уторгование для объектов недвижимости.

№	Объекты	Нижняя граница	Верхняя граница	Среднее значение
А. При продаже объектов				
1	Торговых помещений и зданий с земельным участком	0,94	0,98	0,96
2	Офисных и других общественных помещений и зданий, в том числе автотехобслуживания (СТО), с земельным участком	0,91	0,98	0,95
3	Складских помещений и зданий с земельным участком	0,90	0,97	0,94
4	Производственных помещений и зданий с земельным участком	0,83	0,95	0,90
5	Сельскохозяйственных зданий и строений на землях сельскохозяйственного назначения - в зависимости от приближенности к крупному центру сбыта с/х продукции, транспортной и инженерной инфраструктур	0,74	0,92	0,85
6	Сооружений с земельным участком - в зависимости от плотности застройки и возможности коммерческого использования объекта	0,75	0,92	0,85
7	Комплексов (складских, производственных) зданий, строений и сооружений на земельном участке	0,79	0,91	0,86
Б. При аренде объектов				
8	Торговых помещений и зданий с земельным участком	0,94	0,99	0,97
9	Офисных и других общественных помещений и зданий	0,91	0,98	0,95
10	Складских помещений и зданий с земельным участком	0,91	0,98	0,95
11	Производственных помещений и зданий с земельным участком	0,88	0,95	0,92

3. Корректировка на условия финансирования и условия продажи

Условиями финансирования состоявшейся или предполагаемой сделки являются: вид оплаты, условия кредитования и т.д. Условиями продажи являются: нетипичные для рынка условия, сделка между аффилированными лицами и т.д.

Поскольку объект оценки и аналоги имеют типичные для данного сегмента рынка условия финансирования и продажи, данная корректировка не применялась.

4. Корректировка на изменение цен за период между датами предложения (сделки) и оценки

Данная поправка отражает тот факт, что цены на недвижимость могут изменяться с течением времени, причем эти изменения не связаны с характеристиками конкретного объекта, а обусловлены общими тенденциями на рынке недвижимости.

Поскольку период предложения аналогов и дата оценки незначительно отличаются друг от друга, данная корректировка не применялась.

¹⁹ <https://statrielt.ru/statistika-rynka/statistika-na-01-10-2019g/korrektirovki-kommercheskoj-nedvizhimosti/1973-skidki-na-torg-utorgovanie-pri-prodazhe-i-arende-kommercheskoj-nedvizhimosti-na-01-10-2019-goda>

5. Корректировка на передаваемые имущественные права, ограничения (обременения) этих прав

Данная поправка вводится в случае различий между объектом оценки и аналогами по виду передаваемых прав (право собственности, право аренды и т.д.), а также в случае наличия ограничений (обременений) права, влияющих на стоимость объекта недвижимости.

Поскольку объект оценки и аналоги не отличаются по данному параметру, корректировка не требуется.

6. Корректировка на местоположение и окружение

Данная поправка отражает тот факт, что цены на объекты недвижимости изменяются в зависимости от их местоположения и окружения. Основными факторами местоположения являются: близость к центрам деловой активности и инфраструктурным объектам, транспортная и пешеходная доступность, престижность окружения, экология и иные факторы, индивидуальные для каждого объекта недвижимости.

Корректировка была введена согласно справочнику Оценщика недвижимости Приволжского центра финансового консалтинга и оценки, «Офисно-торговая недвижимость и сходные типы объектов», корректирующие коэффициенты и скидки для сравнительного подхода, 2018 г. в 2 этапа: на местоположение относительно районов города и первой линии крупных улиц и автомагистралей. В случае, если по какому-либо из параметров не требуется введение корректировки (различий не выявлено), итоговая корректировка принимается равной значению параметра, по которому различаются объект оценки и аналоги.

Таблица 47. Типовые зоны в пределах города.

Типовые зоны в пределах города	Код
Культурный и исторический центр (самый дорогой район; может включать зоны, находящиеся в разных административных районах города)	I
Центры административных районов города (территории бизнес центров и крупных торговых центров)	II
Спальные микрорайоны высотной застройки (кварталы застройки после 90-х годов современными высокотажными зданиями)	III
Спальные микрорайоны среднеэтажной застройки (кварталы застройки до 90х годов среднеэтажными зданиями (6-9 этажей)	IV
Районы вокруг крупных промпредприятия (промзоны, окраины городов, территории старой застройки)	V
Районы крупных автомагистралей города	VI

Таблица 48. Расчет корректировки на местоположение.

Описание	Объект оценки	Аналог №1	Аналог №2	Аналог №3	Аналог №4	Аналог №5
Район города	III	III	II	III	III	V
Коэффициент корректировки	0,81	0,81	0,94	0,81	0,81	0,71
Промежуточный размер корректировки №1	-	0,0%	-13,8%	0,0%	0,0%	14,1%
Относительно крупных улиц	1-я линия	1-я линия	1-я линия	1-я линия	1-я линия	1-я линия
Коэффициент корректировки	1,00	1,00	1,00	1,00	1,00	1,00
Промежуточный размер корректировки №2	-	0,0%	0,0%	0,0%	0,0%	0,0%
Размер корректировки	-	0,0%	-13,8%	0,0%	0,0%	14,1%

7. Корректировка на вид использования

Данная поправка отражает тот факт, что стоимость объектов недвижимости зависит от функционального назначения и использования объекта в целом и его составных частей.

Поскольку объект оценки и все аналоги имеют схожее использование (торговое), корректировка не требуется.

8. Корректировка на тип объекта

Данная поправка вводится в случае значительных отличий объекта оценки и аналогов по классу здания, капитальности, конструктивным особенностям и т.п.

Объект оценки является встроенным помещением, аналоги №№ 1, 3, 5 – отдельно стоящие здания. Корректировка вводится согласно данным справочника Оценщика недвижимости Приволжского центра финансового консалтинга и оценки, «Офисно-торговая недвижимость и сходные типы объектов», корректирующие коэффициенты и скидки для сравнительного подхода, 2018 г.

Таблица 49. Корректирующие коэффициенты на тип объекта.

Наименование коэффициента	Среднее	Расширенный интервал	
Удельная цена			
Отношение удельной цены встроенного помещения к удельной цене такого же отдельно стоящего объекта с земельным участком в пределах площади застройки	0,89	0,83	0,95
Удельная арендная ставка			
Отношение удельной арендной ставки встроенного помещения к удельной арендной ставке такого же отдельно стоящего объекта с земельным участком в пределах площади застройки	0,92	0,86	0,97

Таким образом, размер корректировки составляет **-11%**.

9. Корректировка на этаж

Данная поправка отражает тот факт, что удельная цена продажи помещений, расположенных на разных этажах одного и того же здания, как правило, различается.

Данная корректировка вносится пропорционально доле помещений на различных этажах в общей площади объекта оценки и аналогов. Расчет корректировки проводится по формуле:

$$K = \left(\frac{Dob + Do1 \times N1 + Do1 \times N2 + \dots}{Dab + Da1 \times N1 + Da1 \times N2 + \dots} - 1 \right) \times 100\%, \text{ где:}$$

K – корректировка на этаж расположения;

Dob, Dab – доля помещений на 1 этаже в общей площади объекта оценки (о) и аналога (а);

$Do1, Do1, Da1, Da2$ и т.д. – доли помещений на различных этажах в общей площади объекта оценки (о) и аналога (а);

$N1, N2$ и т.д. – соотношения удельной цены помещений на первом этаже и удельной цены помещения на прочих этажах (основе данных Интернет-ресурса «Statrielt»²⁰).

Таблица 50. Расчет корректировок на этаж.

Параметры	Объект оценки	Аналог №1	Аналог №2	Аналог №3	Аналог №4	Аналог №5
Распределение площадей						
Общая площадь помещений, кв. м, в т.ч.	5 702,0	2 543,1	659,0	667,1	600,0	6 282,0
Подвал и цоколь	887,7					
1-й этаж	2 387,1	1 271,6		667,1	235,0	6 282,0
2-й этаж	2 427,2	1 271,6	659,0		265,0	
3-й этаж и выше						
Соотношения цен						
подвал / 1-й этаж				0,72		
2-й этаж / 1-й этаж				0,88		
3-ий этаж и выше / 1-й этаж				0,86		
Расчет корректировки						
Коэффициент, учитывающий соотношения долей помещений различных типов и цен на них	0,9053	0,9400	0,8800	1,0000	0,7803	1,0000
Размер корректировки на этаж расположения	-	-3,7%	2,9%	-9,5%	16,0%	-9,5%

10. Корректировка на отдельный вход

Данная поправка отражает тот факт, что нежилые помещения, имеющие отдельный вход с улицы, стоят, как правило, дороже, чем помещения, вход в которые осуществляется через иные помещения в здании.

Поскольку объект оценки и все аналоги имеют отдельный вход, корректировка не вводится.

11. Корректировка на площадь

Данная поправка отражает тот факт, что при увеличении площади объекта его удельная стоимость, как правило, снижается.

Корректировка на общую площадь необходима, так как при значительном увеличении площади объекта стоимость 1 м², как правило, снижается. Наиболее достоверно изменение удельной стоимости в зависимости от изменения площади описывается регрессионными уравнениями логарифмического типа.

Корректировка была определена на основании справочника Оценщика недвижимости Приволжского центра финансового консалтинга и оценки, «Офисно-торговая недвижимость и сходные типы объектов», корректирующие коэффициенты и скидки для сравнительного подхода, 2018 г. по формуле:

$$K_p = \left(\frac{1,5883 \times S_o^{-0,104}}{1,5883 \times S_a^{-0,104}} - 1 \right) \times 100\%, \text{ где:}$$

²⁰ <https://statrielt.ru/statistika-rynka/statistika-na-01-10-2019g/korrektirovki-kommercheskoj-nedvizhimosti/1977-na-etazh-raspolozheniya-pomeshcheniya-popravki-korrektirovki-na-01-10-2019-goda>

K_p – корректировка на площадь, %.

S_a – площадь объекта-аналога;

S_o – площадь объекта оценки.

Таблица 51. Расчет корректировки на площадь.

Описание	Объект оценки	Аналог №1	Аналог №2	Аналог №3	Аналог №4	Аналог №5
Площадь, кв.м	5 702,0	2 543,1	659,0	667,1	600,0	6 282,0
Коэффициент корректировки	0,6461	0,7027	0,8087	0,8076	0,8166	0,6396
Размер корректировки	-	-8,1%	-20,1%	-20,0%	-20,9%	1,0%

12. Корректировка на техническое состояние

Данная поправка отражает тот факт, что объекты недвижимости, находящиеся в рабочем состоянии и имеющие отделку, соответствующую своему сегменту рынка, более привлекательны для потенциальных инвесторов и арендаторов, чем объекты недвижимости, требующие проведения ремонтных или отделочных работ.

Объект оценки находится в хорошем состоянии. Аналоги №№ 1 и 3 – недавно построенные объекты. Корректировка вводится согласно данным интернет-ресурса «Statrielt»²¹. Размер корректировки составляет **9%**.

Таблица 52. Корректирующие коэффициенты на износ.

№	Общая оценка состояния	Характеристика технического и функционального состояния конструкций и элементов здания	Нижняя граница	Верхняя граница	Среднее значение
1	Отличное современное востребованное рынком	Новое или почти новое функционально современное здание (помещение), без внешних признаков износа несущих и ограждающих конструкций, инженерных систем и элементов внешней и внутренней отделки			1,00
2	Хорошее современное востребованное рынком	Функционально современное здание (помещение) в хорошем техническом состоянии, без изменений несущих и ограждающих конструкций с незначительным износом инженерных систем и элементов внешней и внутренней отделки	0,87	0,95	0,91
3	Удовлетворительное несовременное эксплуатируемое	Эксплуатируемое здание (помещение) в удовлетворительном техническом состоянии, без изменений несущих конструкций, с незначительным износом ограждающих конструкций (мелкие локальные трещины), с видимым износом кровли, оконных и дверных блоков, элементов внешней и внутренней отделки, с устаревшими инженерными системами и оборудованием	0,59	0,83	0,70
4	Условно-удовлетворительное	Малопригодное или неэксплуатируемое здание (помещение) с незначительными изменениями несущих конструкций, существенным износом ограждающих конструкций, кровли, оконных и дверных блоков, инженерных систем, внешней и внутренней отделки. Необходима реконструкция всего здания	0,32	0,50	0,40

²¹ <https://statrielt.ru/statistika-rynka/statistika-na-01-10-2019g/korrektirovki-kommercheskoj-nedvizhimosti/1980-na-iznos-kommercheskoj-nedvizhimosti-korrektirovki-na-01-10-2019-goda>

13. Корректировка на другие характеристики (элементы), существенно влияющие на стоимость

Данная поправка не применялась, т.к. Оценщиком не было выявлено у объекта оценки и аналогов других характеристик (элементов), существенно влияющих на их стоимость.

16.6 Согласование результатов корректировки значений единиц сравнения, определение стоимости объектов оценки по сравнительному подходу

Расчет справедливой стоимости объекта оценки по сравнительному подходу осуществляется исходя из средневзвешенного значения скорректированных удельных цен объектов-аналогов.

Для определения степени однородности рассчитанных скорректированных арендных ставок объектов-аналогов используется коэффициент вариации, который характеризует относительную меру отклонения анализируемых значений от среднеарифметического. Совокупность считается количественно однородной, если коэффициент вариации не превышает 33% (*Источник – Методические рекомендации, утвержденные решением Национального Совета по оценочной деятельности (протокол от 23.12.2009г. №5 – <http://www.ocenchik.ru/docs/358.html>).*

Вес каждого аналога рассчитывается в зависимости от количества введенных корректировок (чем меньше корректировок, тем больше вес) по формуле:

$$D = \frac{1/n}{\sum_{i=1}^n (1/n_i)}, \text{ где}$$

D – весовой коэффициент аналога;

n_i – количество корректировок по данному аналогу;

n – количество аналогов, использованных при расчётах.

Таблица 53. Расчет справедливой стоимости торговых помещений как единого объекта недвижимости.

№ п/п	Показатели	Аналог №1	Аналог №2	Аналог №3	Аналог №4	Аналог №5
-	Цена предложения, руб.	100 000 000	23 000 000	33 000 000	18 000 000	150 000 000
-	Общая площадь, кв. м	2 543,10	659,00	667,10	600,00	6 282,00
-	Удельная цена предложения 1 кв. м, руб.	39 322	34 901	49 468	30 000	23 878
1	Корректировка на НДС	-20,0%	-20,0%	-20,0%	-20,0%	-20,0%
	Скорректированная удельная цена	32 768	29 084	41 223	25 000	19 898
2	Корректировка на торг (скидку) к ценам предложений	-6,0%	-6,0%	-6,0%	-6,0%	-6,0%
	Скорректированная удельная цена	30 802	27 339	38 750	23 500	18 704
3	Корректировка на условия финансирования и условия продажи	0,0%	0,0%	0,0%	0,0%	0,0%
	Скорректированная удельная цена	30 802	27 339	38 750	23 500	18 704
4	Корректировка на изменение цен за период между датами предложения (сделки) и оценки	0,0%	0,0%	0,0%	0,0%	0,0%
	Скорректированная удельная цена	30 802	27 339	38 750	23 500	18 704
5	Корректировка на передаваемые имущественные права, ограничения (обременения) этих прав	0,0%	0,0%	0,0%	0,0%	0,0%
	Скорректированная удельная цена	30 802	27 339	38 750	23 500	18 704
6	Корректировка на местоположение и окружение	0,0%	-13,8%	0,0%	0,0%	14,1%
	Скорректированная удельная цена	30 802	23 566	38 750	23 500	21 341
7	Корректировка на вид использования	0,0%	0,0%	0,0%	0,0%	0,0%
	Скорректированная удельная цена	30 802	23 566	38 750	23 500	21 341
8	Корректировка на тип объекта	-11,0%	0,0%	-11,0%	0,0%	-11,0%
	Скорректированная удельная цена	27 414	23 566	34 488	23 500	18 993
9	Корректировка на этаж	-3,7%	2,9%	-9,5%	16,0%	-9,5%
	Скорректированная удельная цена	26 400	24 249	31 212	27 260	17 189
10	Корректировка на отдельный вход	0,0%	0,0%	0,0%	0,0%	0,0%
	Скорректированная удельная цена	26 400	24 249	31 212	27 260	17 189
11	Корректировка на площадь	-8,1%	-20,1%	-20,0%	-20,9%	1,0%
	Скорректированная удельная цена	24 262	19 375	24 970	21 563	17 361
12	Корректировка на техническое состояние	-9,0%	0,0%	-9,0%	0,0%	0,0%
	Скорректированная удельная цена	22 078	19 375	22 723	21 563	17 361
13	Корректировка на другие характеристики (элементы), существенно влияющие на стоимость	0,0%	0,0%	0,0%	0,0%	0,0%
	Итоговая скорректированная удельная цена 1 кв. м, руб.	22 078	19 375	22 723	21 563	17 361
-	Коэффициент вариации, %					11%
-	Количество примененных корректировок, шт.	6	5	6	4	6
-	Удельный вес аналога, %	17,544%	21,053%	17,544%	26,316%	17,544%
-	Итого средневзвешенная удельная рыночная стоимость 1 кв. м торговых помещений, руб.					20 659
-	Общая площадь объекта оценки, кв. м					5 702,00
-	Справедливая стоимость объекта оценки без учета НДС, руб.					117 797 618,00

Таблица 54. Расчет справедливой стоимости права аренды земельных участков.

№ п/п	Показатели	Аналог №1	Аналог №2	Аналог №3
-	Цена предложения, руб.	13 500 000	6 990 000	5 500 000
-	Площадь участка, сот.	54,00	35,30	31,00
1	Корректировка на наличие построек	0	0	-1 094 400
	<i>Скорректированная цена</i>	13 500 000	6 990 000	4 405 600
-	Удельная цена предложения 1 сотки, руб.	250 000	198 017	142 116
2	Корректировка на торг (скидку) к ценам предложений	-25,0%	-25,0%	-25,0%
	<i>Скорректированная удельная цена</i>	187 500	148 513	106 587
3	Корректировка на условия финансирования и условия продажи	0,0%	0,0%	0,0%
	<i>Скорректированная удельная цена</i>	187 500	148 513	106 587
4	Корректировка на изменение цен за период между датами предложения (сделки) и оценки	0,0%	0,0%	0,0%
	<i>Скорректированная удельная цена</i>	187 500	148 513	106 587
5	Корректировка на вид передаваемых имущественных прав	-28,6%	-28,6%	-28,6%
	<i>Скорректированная удельная цена</i>	133 875	106 038	76 103
6	Корректировка на ограничения (обременения) передаваемых имущественных прав	0,0%	0,0%	0,0%
	<i>Скорректированная удельная цена</i>	133 875	106 038	76 103
7	Корректировка на местоположение и окружение	8,1%	23,1%	66,2%
	<i>Скорректированная удельная цена</i>	144 719	130 533	126 483
8	Корректировка на площадь	-5,7%	-10,5%	-11,9%
	<i>Скорректированная удельная цена</i>	136 470	116 827	111 432
9	Корректировка на вид использования (зонирование)	0,0%	0,0%	0,0%
	<i>Скорректированная удельная цена</i>	136 470	116 827	111 432
10	Корректировка на коммуникации	0,0%	-11,8%	-6,5%
	<i>Скорректированная удельная цена</i>	136 470	103 041	104 189
11	Корректировка на другие характеристики (элементы), существенно влияющие на стоимость	-9,9%	-9,9%	-9,9%
	Итоговая скорректированная удельная цена 1 сотки, руб.	122 959	92 840	93 874
-	Коэффициент вариации, %	17%		
-	Количество примененных корректировок, шт.	4	5	5
-	Удельный вес аналога, %	38,462%	30,769%	30,769%
-	Итого средневзвешенная удельная рыночная стоимость 1 сотки, руб.	104 743		
-	Площадь земельных участков, соток	87,94		
-	Справедливая стоимость объекта оценки с учетом НДС, руб.	9 211 099,42		
-	Справедливая стоимость объекта оценки без учета НДС, руб.	7 675 916,18		

Таким образом, справедливая стоимость, рассчитанная сравнительным подходом, по состоянию на 20 ноября 2019 г.:

- **единого объекта недвижимости (помещений и права аренды земельных участков) – 117 797 618,00 руб. без учета НДС;**
- **права аренды земельных участков - 7 675 916,18 руб. без учета НДС.**

17. Затратный подход

17.1 Описание методики оценки

Стоимость объекта недвижимости, определяемая с использованием затратного подхода, рассчитывается в следующей последовательности:

1. Определение стоимости прав на земельный участок как незастроенный.
2. Расчет затрат на создание (воспроизводство или замещение) объектов капитального строительства.
3. Определение прибыли предпринимателя.
4. Определение износа и устареваний.
5. Определение стоимости объектов капитального строительства путем суммирования затрат на создание этих объектов и прибыли предпринимателя и вычитания их физического износа и устареваний.
6. Определение стоимости объекта недвижимости как суммы стоимости прав на земельный участок и стоимости объектов капитального строительства.

Применение вышеуказанного метода оценки обосновано тем, что данные этапы определения стоимости приведены в ФСО №7 «Оценка недвижимости».

17.2 Определение стоимости прав на земельный участок как незастроенный

Стоимость земельного участка была рассчитана в рамках сравнительного подхода в разделе 17 Настоящего Отчета.

17.3 Расчет затрат на создание объектов капитального строительства

Затраты на создание объектов капитального строительства определяются исходя из данных из специализированных справочников о затратах на строительство аналогичных объектов.

Расчет затрат на создание объектов капитального строительства проводится по формуле:

$$ЗС = ЗС^{базис} \times K_K \times K_P \times K_{в.р.} \times I^{базис - дата\ оценки}, \text{ где}$$

$ЗС$ – сумма затрат на создание объекта капитального строительства на дату проведения оценки.

$ЗС^{базис}$ – сумма затрат на создание объекта капитального строительства в ценах базисного года, которая определяется путем умножения технического параметра

(строительный объем, площадь и т.п.) объекта оценки на стоимость в ценах базисного года соответствующей удельной единицы измерения (1 куб.м, 1 кв.м и т.п.) объекта – аналога.

Сведения о технических характеристиках, объемно-планировочных и конструктивных решениях и показателях стоимости на единицу измерения объектов-аналогов определяются на основании Сборников укрупненных показателей стоимости строительства, серия «Справочник оценщика», составитель – «КО-ИНВЕСТ».

K_k – корректировка на различия между объектом оценки и аналогом по объемно-планировочным, конструктивным параметрам, качеству применяемых материалов и конструкций и т.п. Данная корректировка определяется на основании Сборников укрупненных показателей стоимости строительства, серия «Справочник оценщика», составитель – «КО-ИНВЕСТ».

Таблица 55. Информация об аналоге.

Наименование сборника УПВС	Номер таблицы и описание аналога
УПСС Сооружения городской инфраструктуры, 2014. Базисная дата - 01.01.2014 г.	№И5.09.000.0222, стр. 306. КС-8, Однослойное асфальтовое покрытие на щебеночном основании

K_p – региональный коэффициент стоимости строительства, учитывающий различия в стоимости строительства в регионе расположения объекта оценки по сравнению с базовым регионом – Московской областью. Данный коэффициент определяется исходя из класса конструктивной системы на основании Сборников укрупненных показателей стоимости строительства, серия «Справочник оценщика», составитель – «КО-ИНВЕСТ».

$K_{в.р.}$ – коэффициент, отражающий процент фактически выполненных работ и определяемый на основе степени выполнения работ по отдельным конструктивным элементам объекта.

$I_{\text{базис - дата оценки}}$ – индекс перехода от цен базисного года к ценам на дату проведения оценки. Индекс рассчитывается на основе Межрегиональных информационно-аналитических бюллетеня «Индексы цен в строительстве», составитель – «КО-ИНВЕСТ».

Таблица 56. Расчет индекса перехода к ценам на текущую дату.

Выпуск бюллетеня "КО-ИНВЕСТ"			Базисная дата		Текущая дата		Индекс перехода от цен базисного года к ценам на дату оценки
Номер	Дата	Комментарий	Базисная дата сборника УПСС	Индекс	Дата оценки	Индекс	
108	Июнь 2019 г.	Раздел 2. Строительно-монтажные работы. Индекс для Марий Эл	01.01.2014	9,105	20.11.2019	10,566	1,1605

Таблица 57. Расчет затрат на создание объектов капитального строительства.

№ п/п	Наименование	Единица измерения	Класс конструктивной системы	Технический параметр (кол-во ед. изм.)	Стоимость удельной единицы в ценах базисного года, руб.	Корректировка на различия между объектом оценки и аналогом	Региональный коэффициент	Процент выполненных работ, %	Индекс перехода от цен базисного года к ценам на дату оценки	Сумма затрат на создание объекта капитального строительства, руб.
1	Часть автостоянки на 225 машиномест (автостоянка на 120 машиномест). назначение: нежилое, площадь заощения 5440 кв.м., инв.№9415:20002:1. лит. 1.	кв.м	КС-8	5 440,0	1 266,0	1	0,761	100%	1,1605	6 082 224
-	ИТОГО	-	-	-	-	-	-	-	-	6 082 224

17.4 Определение прибыли предпринимателя

Прибыль предпринимателя (инвестора) – величина наиболее вероятного вознаграждения за инвестирование капитала в создание объектов капитального строительства с учетом времени и рисков осуществления проекта.

Поскольку оцениваемый объект является инфраструктурным и обслуживающим, прибыль предпринимателя принимается на нулевом уровне.

17.5 Определение износов и устареваний

Величина износа и устареваний определяется как потеря стоимости недвижимости в результате физического износа, функционального и внешнего (экономического) устареваний.

Определение физического износа

Физический износ – потеря стоимости объектом, обусловленная ухудшением его физических свойств.

Физический износ определен согласно данным Укрупненной шкалы физического износа на уровне **40%**.

Таблица 58. Укрупненная шкала физического износа.

Физический износ, %	Оценка технического состояния	Общая характеристика технического состояния
0% – 20%	Хорошее	Повреждений и деформаций нет. Имеются отдельные, устраняемые при текущем ремонте, мелкие дефекты, не влияющие на эксплуатацию конструктивного элемента. Капитальный ремонт может производиться лишь на отдельных участках, имеющих относительно повышенный износ.
21% – 40%	Удовлетворительное	Конструктивные элементы в целом пригодны для эксплуатации, но требуют некоторого капитального ремонта, который наиболее целесообразен именно на данной стадии.

Физический износ, %	Оценка технического состояния	Общая характеристика технического состояния
41% – 60%	Неудовлетворительное	Эксплуатация конструктивных элементов возможна лишь при условии значительного капитального ремонта.
61% – 80%	Ветхое	Состояние несущих конструктивных элементов аварийное, а ненесущих - весьма ветхое. Ограниченное выполнение конструктивными элементами своих функций возможно лишь по проведении охранных мероприятий или полной смены конструктивного элемента
81% – 100%	Негодное	Конструктивные элементы находятся в разрушенном состоянии. При износе 100% остатки конструктивного элемента полностью ликвидированы

Источник: «Методика определения физического износа гражданских зданий» (утв. Приказом Минкоммунхоза РСФСР от 27.10.1970г. №404). http://snipov.net/c_4746_snip_112727.html

Определение функционального устаревания

Функциональное устаревание – потеря объектом стоимости вследствие изменения во вкусах, предпочтениях, технических инноваций или смены рыночных стандартов.

Функциональное устаревание для объекта капитального строительства возникает в случае несоответствия объемно-планировочного решения, строительных материалов и инженерного оборудования, качества произведенных строительных работ или других характеристик современным рыночным требованиям, предъявляемым к данному типу объектов.

Оценщиком не были выявлены признаки функционального устаревания для объекта оценки. Таким образом, функциональное устаревание определено в размере **0%**.

Определение внешнего (экономического) устаревания

Внешнее устаревание – потеря стоимости, обусловленная факторами, внешними по отношению к рассматриваемому активу. Внешнее устаревание также называется экономическим, обусловленным окружающей средой или местоположением.

К внешним факторам относятся изменившиеся экономические условия, которые негативно повлияли на стоимость объекта капитального строительства, в том числе изменения в социально-экономической ситуации в районе расположения объекта, в уровне налогообложения, в разрешенном порядке использования объекта, в использовании соседних земельных участков (например, появление промышленного предприятия в окрестности жилого района) и т.п.

Оценщиком не были выявлены признаки внешнего (экономического) устаревания для объекта оценки. Таким образом, внешнее (экономическое) устаревание определено в размере **0%**.

Определение накопленного совокупного износа

Накопленный совокупный износ, интегрирующий физический износ, функциональное и внешнее (экономическое) устаревания, рассчитывается по формуле:

$$I_{nc} = 1 - (1 - I_{\phi}) \times (1 - U_{\phi}) \times (1 - U_{\epsilon}), \text{ где:}$$

I_{nc} – накопленный совокупный износ, %;

I_{ϕ} – физический износ, %;

U_{ϕ} – функциональное устаревание, %;

U_{ϵ} – внешнее (экономическое) устаревание, %.

Поскольку функциональное и внешнее (экономическое) устаревания отсутствуют, то накопленный совокупный износ равен физическому износу.

17.6 Определение стоимости объектов капитального строительства

Определение стоимости объектов капитального строительства осуществляется путем суммирования затрат на создание этих объектов и прибыли предпринимателя и вычитания их физического износа и устареваний.

Таблица 59. Определение стоимости объектов капитального строительства.

№ п/п	Наименование	Сумма затрат на создание объекта капитального строительства, руб. без учета НДС	Прибыль пред-ля, %	Накопленный совокупный износ, %	Справедливая стоимость объекта оценки, руб. без учета НДС
1	Часть автостоянки на 225 машиномест (автостоянка на 120 машиномест). назначение: нежилое, площадь застройки 5440 кв.м., инв.№9415:20002:1. лит. 1.	6 082 224	0,00%	40%	3 649 334,40
-	ИТОГО	6 082 224	-	-	3 649 334,40

Таким образом, справедливая стоимость объекта оценки (части автостоянки), рассчитанная затратным подходом, по состоянию на 20 ноября 2019 г. составляет 3 649 334,40 руб. без учета НДС.

18. Описание процедуры согласования результатов, полученных с применением различных подходов к оценке

18.1 Определение возможных границ интервала, в котором может находиться стоимость объекта оценки

В соответствии с п. 25 и п. 26 ФСО №1 «Общие понятия оценки, подходы и требования к проведению оценки» Оценщик помимо величины стоимости имеет право приводить свое суждение о возможных границах интервала, в котором, по его мнению, может находиться эта стоимость.

Необходимость указания границ интервалов, в котором может находиться стоимость объекта оценки, обусловлена существованием неопределенности в оценке.

В силу вероятностной природы рынка, недостаточности исходной информации, неопределенности ожиданий рынка и неоднозначности прогнозов экспертов и других факторов неопределенности, определение стоимости не может быть выполнено абсолютно точно.

Таким образом, приведенная в Отчете стоимость, полученная в рамках применения каждого из подходов к оценке, находится с высокой долей вероятности в рамках определенного диапазона.

Таблица 60. Основные источники и факторы неопределенности при реализации различных подходов при оценке недвижимости.

Подход к оценке	Источники и факторы неопределенности
Сравнительный подход	<ul style="list-style-type: none"> • Ограниченность и неоднородность выборки аналогов; • Неполнота описания аналогов в доступных источниках; • Скидка на торг; • Корректировки.
Доходный подход	<ul style="list-style-type: none"> • Прогноз арендных ставок; • Коэффициент загрузки; • Операционные затраты; • Текущая доходность.
Затратный подход	<ul style="list-style-type: none"> • Затраты на строительство; • Цены на материалы; • Величина износа.

Величина возможного отклонения от рассчитанной в Отчете стоимости зависит также от типа объекта оценки и степени активности (развитости) рынка.

Активный (развитой) рынок характеризуется большим объемом совершаемых операций (количеством сделок), высокой конкуренцией и малым отклонением между ценами предложения и покупки. На активном рынке всегда присутствуют заинтересованные продавцы и покупатели; информация о рыночных ценах является общедоступной.

Неактивный (развитой) рынок характеризуется низким объемом совершаемых операций, малым количеством предложений и низким спросом, вследствие чего отсутствует реальная конкуренция. Для рынка характерно большое отклонение между ценами предложений и покупки, большой период экспозиции и крайне скудная информация по продаже аналогичных объектов.

С точки зрения примененных подходов к оценке объекты оценки разделены на две группы:

1. Объекты, в оценке которых был применен только один подход (право аренды земельных участков и часть автостоянки).

В соответствии с Заданием на оценку результатом оценки является итоговая величина стоимости объекта оценки. Суждение о возможных границах интервала, в которых может находиться итоговая стоимость объекта оценки, в Отчете об оценке не приводится.

2. Объекты, в оценке которых были применены 2 подхода (помещения).

Источником информации для определения уровня неопределенности является методическое пособие – «Рекомендации по определению и обоснованию границ интервала. В котором может находиться стоимость объекта оценки (пп. 25 и 26 ФСО №1 и п. 30 ФСО №7)», изданное Приволжским центром методического и информационного обеспечения оценки в 2017 г.

Таблица 61. Определение возможных границ интервала, в котором может находиться стоимость объекта оценки.

Показатели		Сравнительный подход	Доходный подход	Затратный подход
Тип объекта		Высококласная торговая недвижимость		Не применялся (обоснованный отказ)
Тип рынка		Активный рынок	Активный рынок	-
Степень неопределенности результатов оценки, %		12,5%	16,5%	-
Результат оценки стоимости, полученный с применением различных подходов к оценке		117 797 618,00	119 328 648,00	-
Границы интервала, в котором может находиться стоимость объекта оценки	минимум	103 072 916	99 639 421	-
	максимум	132 522 320	139 017 875	-

Границы интервалов по каждому из примененных подходов к оценке носят справочный характер и предназначены, главным образом, для определения степени существенности расхождения результатов, полученных с применением различных подходов к оценке.

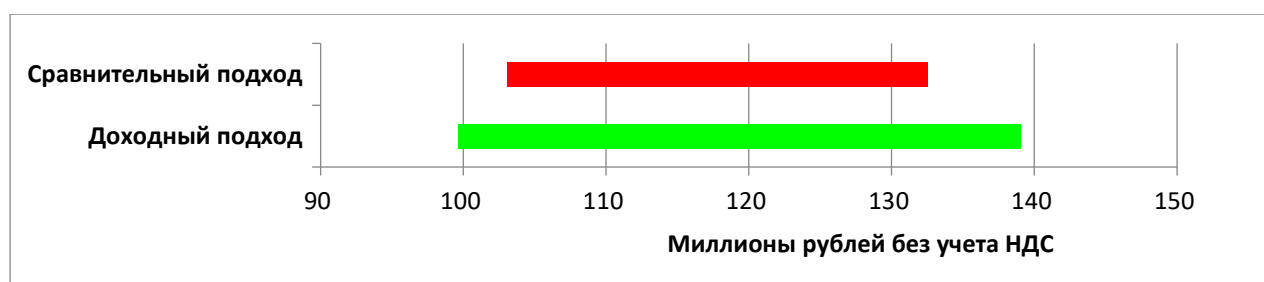
18.2 Определение степени существенности расхождения результатов, полученных с применением различных подходов к оценке

В соответствии с п. 26 ФСО №1 «Общие понятия оценки, подходы и требования к проведению оценки» при согласовании существенно отличающихся промежуточных результатов оценки, полученных различными подходами или методами, в отчете необходимо отразить проведенный анализ и установленную причину расхождений. Существенным признается такое отличие, при котором результат, полученный при применении одного подхода (метода), находится вне границ указанного оценщиком диапазона стоимости, полученной при применении другого подхода (методов) (при наличии).

Таким образом, принцип принятия решения относительно существенности (несущественности) расхождения результатов оценки следующий:

- Расхождение между результатами оценки признается существенным, если интервалы неопределенности, заданные границами значений в каждом из подходов к оценке, не пересекаются.
- Расхождение между результатами оценки признается несущественным, если интервалы неопределенности, заданные границами значений в каждом из подходов к оценке, пересекаются.

Диаграмма 2. Минимальные и максимальные границы диапазонов стоимости, полученные с применением различных подходов к оценке.



Поскольку интервалы стоимости пересекаются, то расхождение результатов, полученных с применением различных подходов к оценке, можно признать несущественным. Необходимость в проведении анализа причин расхождений отсутствует.

18.3 Определение итоговой справедливой стоимости объекта оценки

Согласование результатов, полученных различными подходами к оценке, и определение итоговой величины стоимости объекта оценки является заключительным этапом проведения оценки.

Согласование результатов, полученных различными подходами к оценке, осуществляется методом взвешивания результатов на основе профессионального суждения Оценщика.

Этапами расчета весов подходов являются:

1. Определение факторов согласования – критериев, учитываемых при взвешивании достоинств и недостатков примененных подходов;
2. Присвоение каждому подходу балла по 5-бальной шкале (чем больше подход удовлетворяет данному критерию, тем выше балл);
3. Определение расчетного веса подхода путем деления суммы баллов по всем критериям данного подхода к сумме баллов всех использованных подходов.
4. Округление расчетных весов подходов с целью устранения погрешностей расчета и более корректного учета вклада каждого подхода в итоговую справедливую стоимость объекта оценки.

Таблица 62. Расчет итоговой справедливой стоимости единого объекта недвижимости.

Подход	Доходный	Сравнительный	Затратный
Подход применялся	Да	Да	Нет
Промежуточные результаты оценки, руб.	119 328 648,00	117 797 618,00	0
Критерий	Баллы		
Полнота и достоверность исходной информации	5	5	-
Способность подхода учитывать индивидуальные особенности объекта оценки	5	5	-
Способность подхода учитывать ценообразующие факторы и конъюнктуру рынка	5	5	-
Соответствие подхода целям и задачам оценки, предполагаемому использованию результатов оценки, принятым допущениям	5	5	-
Итого суммы баллов	20	20	0
Сумма баллов	40		
Вес подхода округленно, %	50,00%	50,00%	0,00%
Итоговая справедливая стоимость без учета НДС, руб.	118 563 133,00		

Справедливая стоимость каждого оцениваемого объекта определяется пропорционально стоимости чистых оцениваемых активов ЗПИФ.

Стоимость оцениваемых помещений принимается за вычетом стоимости прав аренды на земельные участки и части автостоянки.


Таблица 63. Расчет итоговой справедливой стоимости каждого объекта недвижимости и имущественных прав.


№ п/п	Кадастровый номер	Наименование объекта	Адрес	Площадь, кв.м	Справедливая стоимость, руб. без учета НДС	НДС, руб.	Справедливая стоимость, руб. с учетом НДС
1	12:05:0701008:1601	Помещение, назначение: нежилое, площадь 2425,9 кв.м., этаж 1, 2, поз. 47, 50, 52, 53 1 этажа, поз. 14-27, 29-31, 31а, 31б, 61, 63 2 этажа	Республика Марий Эл, г. Йошкар-Ола, Ленинский проспект, д. 6	2 425,90	43 503 769,09	8 700 753,82	52 204 522,91
2	12:05:0701008:1606	Помещение, назначение: нежилое помещение, площадь 2237,7 кв.м., этаж 1, позиции 27, 27а, 27б, 27в, 27г, 28-31, 31а, 31б, 32-35, 35а, 36-41, 41а, 42, 42а, 43, 43а, 43б, 43в, 44-46, 48, 48а, 54-57, 59, 82-88 1 этажа	Республика Марий Эл, г. Йошкар-Ола, Ленинский проспект, д. 6	2 237,70	45 452 096,40	9 090 419,28	54 542 515,68
3	12:05:0701008:2954	Помещение, назначение: нежилое, общая площадь 944,3 кв.м, этаж: подвал, 1, 2, технический этаж, помещения поз. 6-15 подвала, помещения поз. 49, 51, 57а, 57б, 58, 60, 1 этажа, помещения поз. 28, 32, 33, 2 этажа, помещения поз. 8, 11-16 технического этажа	Республика Марий Эл, г. Йошкар-Ола, Ленинский проспект, д. 6	944,30	16 628 799,63	3 325 759,93	19 954 559,56
4	12:05:0701008:1599	Помещение, назначение: нежилое, площадь 94,1 кв.м., этаж: технический, пом. 6, 7, 9, 10 технического этажа	Республика Марий Эл, г. Йошкар-Ола, Ленинский проспект, д. 6	94,10	1 653 217,31	330 643,46	1 983 860,77
5	12:05:0701008:1935	Часть автостоянки на 225 машиномест (Автостоянка на 120 машиномест), назначение: нежилое, площадь 5440 кв. м, количество этажей: 1	Республика Марий Эл, г. Йошкар-Ола, Ленинский проспект, д. 6	5 440,00	3 649 334,40	729 866,88	4 379 201,28
6	12:05:0703002:246	Право аренды земельного участка общей площадью 5440,00 кв.м., категория земель: земли населенных пунктов, вид разрешенного использования: для размещения части автостоянки на 225 машиномест (автостоянка на 120 машиномест)	Республика Марий Эл, г. Йошкар-Ола, Ленинский проспект, д. 6	5 440,00	3 981 544,85	796 308,97	4 777 853,82
7	12:05:0703002:78	Право аренды части (3353,9 кв.м.) земельного участка общей площадью 4655,00 кв.м., категория земель: земли населенных пунктов	Республика Марий Эл, г. Йошкар-Ола, ул. Карла Либкнехта, в юго-западной части кадастрового квартала 12:05:0703002	3 353,90	3 694 371,33	738 874,27	4 433 245,60
-		Итого	-	-	118 563 133,01	23 712 626,61	142 275 759,62

Таким образом, итоговая справедливая стоимость недвижимого имущества, расположенного по адресу: Республика Марий Эл, г. Йошкар-Ола, Ленинский проспект, д. 6 по состоянию на 20 ноября 2019 г. составляет 118 563 133,01 руб. (Сто восемнадцать миллионов пятьсот шестьдесят три тысячи сто тридцать три рубля 01 копейка) без учета НДС.

19. Приложения

19.1 Приложение №1. Фотографии объекта оценки





19.2 Приложение №2. Копии (принт-скрины) объявлений об аналогах


[← → ↻](#) yoshkar-ola.cian.ru/rent/commercial/219185428/
 🔍 ☆ 📌 🌐

вчера, 22:47 15 просмотров, 1 за сегодня Р Помощь


Торговая площадь, 156 м²

в специализированном торговом центре «Планета мебели»
 Марий Эл респ., Йошкар-Ола, ул. Йывана Хырды, 25. На карте

❤ В избранное
↶ ↷ ↵ ↶ ↷ ↵
🚩 Помолчать



6 фото



156 м²
Площадь
 -1 из 4
Этаж
 Свободно
Помещение

Сдается торговая площадь в цокольном этаже "Планеты мебели", 156 кв.м. Цена 500 р./кв.м.


78 000 Р/мес. +

6 000 Р за м² в год.

ИВЭ:
Дом мечты
 Агентство недвижимости
 На рынке с 2009 года
 Еще 148 объектов

+7 987 733-05-19

📄 СНС доставлены не будут. Звоните
 Пожалуйста, обратите, что наша это объявление не
 ЦИАН, и оставьте отзыв после звонка




[← → ↻](#) yoshkar-ola.cian.ru/rent/commercial/2117267732/
 🔍 ☆ 📌 🌐

вчера, 16:30 8 просмотров, 0 за сегодня Р Помощь


Свободное назначение, 300 м²

Марий Эл респ., Йошкар-Ола, ул. Баумана, 11Б. На карте

❤ В избранное
↶ ↷ ↵ ↶ ↷ ↵
🚩 Помолчать



2 фото



300 м²
Площадь
 2 из 2
Этаж
 Свободно
Помещение

Сдаем второй этаж по адресу улица Баумана 11 б. Звоните прямо сейчас!

200 000 Р/мес. +

6 000 Р за м² в год.


📄 Следить за изменением цены
 Включены НДС, комиссия 50%

ИВЭ:
АКТИВ
 Агентство недвижимости
 На рынке с 2015 года
 Еще 254 объекта

+7 987 733-09-81

📄 СНС доставлены не будут. Звоните
 Пожалуйста, обратите, что наша это объявление не
 ЦИАН, и оставьте отзыв после звонка

[Написать сообщение](#)




[←](#) [→](#) [↻](#) [yoshkar-ola.dian.ru/rent/commercial/220542556/](#)
🔍 ☆ 📱 🌐

вчера, 21:16 👁️ 2 просмотра, 0 за сегодня
🔥 Новинка

Свободное назначение, 116 м²

Марий Эл респ., Йошкар-Ола, ул. Воинов-Интернационалистов, 13 [На карте](#)

📷 В избранное
🔍
📄
📍
📏
📑
🚩 Показывать



9 фото

116 м²
Площадь

1 из 2
Этаж

Свободно
Помещение

Аренда рядом с Мегастроём!
 Предлагаемая площадь - от 116 до 241 кв.м.
 Аренда - 600 руб./кв.м. + коммунальные платежи.
 Отдельный вход, индивидуальное отопление. Без отделки.
 Плюсы: Крупный спальный микрорайон, паркинг, остановки общественного транспорта, в окружении крупные "сетевки" (Магнит Семейный, Мегастрой, Эссен и пр.).
 На втором этаже располагается детский развлекательный центр "Финеста Парк"

70 000 Р/мес. ➔

7 242 Р за м² в год.

990:

Дом мечты
 Агентство недвижимости
 На рынке с 2009 года
 Ещё 148 объектов

+7 987 733-05-19

📄 СМС уведомление будет звонить

Пожалуйста, помните, что нашли это объявление на ЦИАН, и оставьте отзыв после звонка


[←](#) [→](#) [↻](#) [yoshkar-ola.dian.ru/rent/commercial/206778504/](#)
🔍 ☆ 📱 🌐

6 май, 12:46 👁️ 74 просмотра, 1 за сегодня

Торговая площадь, 700 м²

Марий Эл респ., Йошкар-Ола, ул. Ивана Кирлы, 21Б [На карте](#)

📷 В избранное
🔍
📄
📍
📏
📑
🚩 Показывать



1 фото

700 м²
Площадь

2 из 2
Этаж

Свободно
Помещение

Сдается в аренду помещение общей площадью 700 кв.м. на 2 этаже торгового центра "Фестивальный".
 Выгодное расположение - рядом большой жилой массив, множество торговых точек, ТЦ "Планета" и др.
 Хорошая отделка, большая проходимость.
 Подробности по телефону.

490 000 Р/мес. ➔

8 400 Р за м² в год.

📄 Следить за изменением цены

УСН: без комиссии

ID 27170531

+7 902 358-06-40

Пожалуйста, помните, что нашли это объявление на ЦИАН, и оставьте отзыв после звонка

[Написать сообщение](#)

Продается торговый центр "Оранже", 2543.1 м²

100 000 000 ₹

[Добавить в избранное](#) [Добавить заметку](#) 7 ноября в 09:05


8 967 757-67-77

[Написать сообщение](#)

УК "Реал Эстейт Сервис"
 Агентство
 На Авито с ноября 2013
 Завершено 31 объявление



26 объявлений пользователя

Контактное лицо
 Кислицына Елена

№ 1129122047, ☎ 897 (+10)

 Площадь: 2543.1 м²

 Республика Марий Эл, Йошкар-Ола, улица Анциферова, 21А [Показать карту](#)

Готовый бизнес "под ключ"!

Продается новый торговый центр (введен в эксплуатацию в 2018 году) в центре густонаселенного района «Гомзово». Преимущество объекта – 100% заполняемость надежными арендаторами, среди которых федеральные сети – «Пятерочка»; региональные сети – «Планета Одежда и Обувь», «Йола»; местные сети – кулинария «Гурман», «Мамин Хвостик». Трафик объекта – более 3500 покупателей в день!

Характеристики объекта:

- общая площадь 2543,1 кв.м., два этажа;
- новая современная отделка;
- наличие вертикальных связей между этажами – пассажирский лифт;
- благоустроенная территория, наличие парковки для покупателей на 80 машино-мест;
- плотная жилая застройка, развитая инфраструктура вокруг объекта;
- наличие световой рекламы на фасадах объекта (согласована с архитектурой);
- отличная визуальная и транспортная доступность.

Продается 2 этаж "Дома Торговли", 659 м²

23 000 000 ₽

[Добавить в избранное](#) [Добавить заметку](#) 14 ноября в 17:35


Площадь: 659 м²

 Республика Марий Эл, Йошкар-Ола, Первомайская ул., 113 [Показать карту](#)

Основные характеристики, продаваемых торговых площадей:

- Месторасположение – центр города, ТЦ «Дом Торговли».
- Количество этажей в ТЦ – 2.
- Общая площадь здания – 5248 кв. м. Продаваемые площади – 659,5 кв. м.
- Предлагаемые к продаже площади находятся на 2 этаже торгового центра.
- Стоимость продажи – 23000000 рублей.

Преимущества объекта:

Максимальный пешеходный и автомобильный трафик: поток людей - более 4,5 тыс.чел./сут. в будни, более 6 тыс.чел./сут. в выходные; количество проезжающих автомобилей – более 7 000/сутки.

Вблизи объекта находятся 4 остановки общественного транспорта, через которые проходят 22 маршрута.

Визуальная доступность, наличие парковки.

Объект находится в окружении социальной и бизнес инфраструктуры, на ближайших 100 метрах от объекта находится более 60 организаций, а также множество административных и общеобразовательных учреждений.

Отдельный вход на 2 этаж.

8 967 757-67-77

[Написать сообщение](#)

УК "Реал Эстейт Сервис"
Агентство
На Авито с ноября 2013
Завершено 31 объявление



26 объявлений пользователя

Контактное лицо
Кислицына Елена

№ 1376113537, ☎ 8805 (+8)

avito.ru/yoshkar-ola/kommercheskaya_nedvizhimost/prodaetsya_novyy_torgovy_tsentr_667.1_m_948711982

Продается новый торговый центр, 667.1 м²

33 000 000 ₽

[Добавить в избранное](#)
[Добавить заметку](#)
7 ноября в 09:04



Площадь: 667.1 м²

Республика Марий Эл, Йошкар-Ола, Ленинский пр-т, 18Б

[Показать карту](#)

Готовый бизнес "под ключ"

Продается новый торговый центр (введен в эксплуатацию в 2016 году) в центре густонаселенного района «Сомбатхей». Преимущество объекта – 100% заполняемость надежным федеральным арендатором – «Пятерочка», долгосрочный договор аренды.

Характеристики объекта:

- общая площадь 667,1 кв. м., один этаж;
- новая современная отделка;
- благоустроенная территория, наличие парковки для покупателей;
- отличная визуальная и транспортная доступность;
- плотная жилая застройка, развитая инфраструктура вокруг объекта;
- объект находится на одной из главных транспортных магистралей г. Йошкар-Ола – Ленинском проспекте, интенсивность транспортного потока вблизи объекта – 1912 автомобилей в час.

8 967 757-67-77

[Написать сообщение](#)

УК "Реал Эстейт Сервис"

Агентство

На Авито с ноября 2013

Завершено 31 объявление

25 объявлений пользователя

Контактное лицо
Кислицына Елена

№ 948711982, ☎ 7079 (+12)

← → ↻ yoshkar-ola.dan.ru/sale/коммерско214487111/

вчера, 17:58 27 просмотров, 0 закладки

Свободное назначение, 600 м²

Марий Эл респ., Йошкар-Ола, ул. Петрова, 1 На карте

[В избранное](#)
[←](#)
[↻](#)
[↑](#)
[+](#)
[-](#)
[Поделиться](#)

18 фото

600 м² Площадь

1 из 2 Этаж

Свободно Помещение

Продажи помещения свободного назначения на перекрестке улиц Петрова и Ленинского проспекта. Площадь первого этажа 235 кв.м., второго - 365 кв.м. Первая линия, отдельный вход, плотный пешеходный и автомобильный трафик, хороший ремонт. Раньше располагался магазин одежды. Подходит под использование как в качестве торгового, так и офисного помещения. Возможна продажа по этажам. Цена 30 т.р./кв.м.

18 000 000 ₽

30 000 ₽ за м²

980 Дом мечты Агентство недвижимости На рынке с 2009 года Еще 148 объявлений

+7 987 733-05-19

С НДС, доставка на объект, ипотека

Помогите сделать это ваше объявление на АВИТО и оставьте отзыв после сделки

domofond.ru/kommercheskayanedvizhimost-na-prodazhu-yoshkar_ola-166790306

150 000 000 ₽

В ипотеку за 1 293 199 руб./мес.

Магазин, 6282 м²

Йошкар-Ола, Республика Марий Эл, Зеленая улица, 1А,
Йошкар-Ола: Марий Эл

В избранное

Получать похожие объявления

Выбрать ипотечную программу



Размещает объявления: 6 лет 3 мес.

Открыть другие объекты на продажу: 19

Открыть другие объекты в аренду: 9

Всего за 3 месяца: 28

+79169436905

Пожалуйста, скажите, что Вы нашли это объявление на Domofond.ru

Не соглашайтесь на предоплату, если не уверены в надежности продавца или арендодателя.

Написать владельцу объявления



1 из 7



Связаться с владельцем

+79169436905

Магазин, 6282 м²

Продается коммерческое помещение общей площадью 6 282 кв.м.
Отдельно-стоящее здание построено в 2013 году. Ранее располагался гипермаркет "Карусель".
Собственность - земельный участок (10 639 м²);
права аренды до 2061 г. - земельный участок (7145 м²)
Коммуникации:
- электричество 800 кВт
- водоснабжения
- теплоснабжения
Без обременений
Частями не продается.
Возможна сдача в аренду

Создать заметку Распечатать Получать похожие Пожаловаться

Образцы документов для сделки

Информация о предложении

Тип: Коммерческая недвижимость Номер в каталоге: 166790306
Класс здания:
Площадь: 6282 м²
Цена: 150 000 000 ₽
Цена за м²: 23 876 ₽
Тип объекта: Магазин
Дата публикации объявления: 29/7/2016
Дата обновления объявления: 18/11/2019

Расположение

Йошкар-Ола, Республика Марий Эл, Зеленая улица, 1А, Йошкар-Ола, Марий Эл

12 апр 18:01 12 просмотров, 0 за сегодня Платно

Коммерческая земля, 54 сот.

Марий Эл респ., Йошкар-Ола, ул. Никиткино На карте

В избранное
Показать
Пополнить

10 фото

13 500 000 ₽
 250 000 ₽ за сот
 Следить за изменением цены
 УСН

Имя: **Раис Субаев**
 Еще 46 объектов
+7 987 733-05-51
 SMS-доставка не будет работать
 Пожалуйста, проверьте, что нашли это объявление на CIAN, и оставьте этот номер звонка

Площадь: **54 сот.** Категория: **Участок поселений**

Земельный участок под бизнес. Подчеркиваю, продается земельный участок. Продажа земельного участка мерою 54 сотки под размещения строительства автомобильной газовой станции со станцией технического обслуживания автотранспорта. Улица Никиткино, Первая линия. При выезде из города на Казанский тракт. Удобное месторасположение под размещения автосалона.
 Цена участка: 54 сотки- 13 500 000 рублей.
 Ответы на все вопросы предоставим по телефону.

https://www.avito.ru/yoshkar-ola/zemelnye_uchastki/uchastok_35_sot_promnaznacheniya_1531126234

Участок 35 сот. (промназначения)

6 990 000 ₽

[Добавить в избранное](#)

[Добавить заметку](#)

Размещено 1 апреля в 10:52



8 903 509-55-50

[Написать сообщение](#)

Михаил

Агентство

На Авито с марта 2011

Завершено 12 объявлений



№ 1531126234, 1761 (+4)

Площадь: 35 сот.

Адрес: Республика Марий Эл, Йошкар-Ола, улица Машиностроителей, 72


[Посмотреть карту](#)

Продаётся земельный участок производственного назначения со всеми коммуникациями, площадью 3530 м2, прямой выезд на ул. Строителей. Срочно. Собственник.

12 апр. 16:30 4 просмотра, 0 закладки

Коммерческая земля, 31 сот.
 Марий Эл респ., Йошкар-Ола, ул. Машиностроителей. На карте

В избранное | Показать



5 фот

5 500 000 ₽
 177 420 ₽ за сот.

ИТО:
 Ранс Субов
 Еще 46 объектов

+7 987 733-05-51

СМС доставлены не будут. Хотите
 Показать, скажите, что нашли это объявление на ЦИАН. И оставьте отзыв после звонка

Площадь: **31 сот.** Категория: **Участок поселений**

Земельный участок под бизнес. Подчеркиваю, продается земельный участок с холодными складами.
 Продажа земельного участка мерою 31 сотка. Улица Машиностроителей.
 На участке имеется : склад общей площадью-380 кв.м.
 Для строительства производственно-складской базы. Под строительство производственно-складского
 многофункционального центра, под размещение административно-офисное здания, логистический центр.
 Под размещение строительного бизнеса.
 Придорожный сервис. Стоянка большегрузных автомобилей.
 Земельный участок находится в собственности.
 Цена земельного участка:
 31 сотка- 5 500 000 рублей.
 Ответы на все вопросы предоставим по телефону.

**19.3 Приложение №3. Копии правоустанавливающих и
правоподтверждающих документов, документов технической
инвентаризации, других документов, устанавливающих
количественные и качественные характеристики объекта оценки**

ФГИС ЕГРН

полное наименование органа регистрации прав

Раздел 1

Выписка из Единого государственного реестра недвижимости об объекте недвижимости
Сведения о характеристиках объекта недвижимости

На основании запроса от 18.10.2018 г., поступившего на рассмотрение 19.10.2018 г., сообщаем, что согласно записям Единого государственного реестра недвижимости:

Помещение			
(вид объекта недвижимости)			
Лист № ___ Раздела 1	Всего листов раздела 1 : ___	Всего разделов: ___	Всего листов выписки: ___
19.10.2018 № 99/2018/205974812			
Кадастровый номер:		12:05:0701008:1601	

Номер кадастрового квартала:	12:05:0701008
Дата присвоения кадастрового номера:	18.06.2012
Ранее присвоенный государственный учетный номер:	Инвентарный номер: 88:401:002:000104940:0100:20101, Условный номер: 12-12-01/055/2009-677
Адрес:	Республика Марий Эл, г Йошкар-Ола, пр-кт Ленинский, д 6, поз.47, 50, 52, 53 1 эт., поз.14-27, 29-31, 31а, 31б, 61, 63 2 эт.
Площадь:	2425.9
Назначение:	Нежилое помещение
Наименование:	Нежилое помещение
Номер, тип этажа, на котором расположено помещение, машино-место:	Этаж № 1, Этаж № 2
Вид жилого помещения:	данные отсутствуют
Кадастровая стоимость, руб.:	68341429.1

Государственный регистратор		ФГИС ЕГРН
полное наименование должности	подпись	инициалы, фамилия

М.П.

Помещение	
(вид объекта недвижимости)	
Лист № <u> </u> Раздела <u>1</u>	Всего листов раздела <u>1</u> : <u> </u>
19.10.2018 № 99/2018/205974812	
Кадастровый номер:	12:05:0701008:1601
Кадастровые номера иных объектов недвижимости, в пределах которых расположен объект недвижимости:	12:05:0701008:155
Кадастровые номера объектов недвижимости, из которых образован объект недвижимости:	данные отсутствуют
Кадастровые номера образованных объектов недвижимости:	данные отсутствуют
Сведения о включении объекта недвижимости в состав предприятия как имущественного комплекса:	
Сведения о включении объекта недвижимости в состав единого недвижимого комплекса:	
Виды разрешенного использования:	данные отсутствуют
Сведения о включении объекта недвижимости в реестр объектов культурного наследия:	данные отсутствуют
Сведения о кадастровом инженере:	
данные отсутствуют	
Сведения об отнесении жилого помещения к определенному виду жилых помещений специализированного жилищного фонда, к жилым помещениям наемного дома социального использования или наемного дома коммерческого использования:	данные отсутствуют

Государственный регистратор		ФГИС ЕГРН
полное наименование должности	подпись	инициалы, фамилия

М.П.

Помещение	
(вид объекта недвижимости)	
Лист № <u> </u> Раздела <u>1</u>	Всего листов раздела <u>1</u> : <u> </u>
19.10.2018 № 99/2018/205974812	
Кадастровый номер:	12:05:0701008:1601
Статус записи об объекте недвижимости:	Сведения об объекте недвижимости имеют статус "актуальные, ранее учтенные"
Особые отметки:	Сведения необходимые для заполнения раздела 8 отсутствуют. Сведения необходимые для заполнения раздела 9 отсутствуют.
Получатель выписки:	ОБЩЕСТВО С ОГРАНИЧЕННОЙ ОТВЕТСТВЕННОСТЬЮ "УПРАВЛЯЮЩАЯ КОМПАНИЯ "НАВИГАТОР" ИНН 7725206241

Государственный регистратор		ФГИС ЕГРН
полное наименование должности	подпись	инициалы, фамилия

М.П.

Выписка из Единого государственного реестра недвижимости об объекте недвижимости
Сведения о зарегистрированных правах

Помещение	
(вид объекта недвижимости)	
Лист № <u> </u> Раздела <u> 2 </u>	Всего листов раздела <u> 2 </u> : <u> </u>
19.10.2018 № 99/2018/205974812	
Кадастровый номер:	12:05:0701008:1601
1. Правообладатель (правообладатели):	1.1. данные о правообладателе отсутствуют
2. Вид, номер и дата государственной регистрации права:	2.1. Долевая собственность, № 12-12/001-12/001/016/2016-896/2 от 20.07.2016
3. Ограничение прав и обременение объекта недвижимости:	
вид:	Доверительное управление
дата государственной регистрации:	04.10.2018
номер государственной регистрации:	12:05:0701008:1601-12/060/2018-2
срок, на который установлено ограничение прав и обременение объекта недвижимости:	с 07.06.2016 по 01.03.2031
3.1.1. лицо, в пользу которого установлено ограничение прав и обременение объекта недвижимости:	Общество с ограниченной ответственностью "Управляющая компания "Навигатор", ИНН: 7725206241
основание государственной регистрации:	'Правила доверительного управления ' от 28.03.2016; 'Изменения и дополнения №4 ' от 02.06.2017; 'Изменения и дополнения №2 ' от 27.02.2017; 'Изменения и дополнения №5 ' от 11.12.2017; 'Изменения и дополнения №3 ' от 13.04.2017; 'Изменения и дополнения №6 ' от 15.08.2018; 'Изменения и дополнения №1 ' от 19.08.2016
5. Заявленные в судебном порядке права требования:	данные отсутствуют
6. Сведения о возражении в отношении зарегистрированного права:	данные отсутствуют
7. Сведения о наличии решения об изъятии объекта недвижимости для государственных и муниципальных нужд:	данные отсутствуют
8. Сведения о невозможности государственной регистрации без личного участия правообладателя или его законного представителя:	
9. Правоприязная и сведения о наличии поступивших, но не рассмотренных заявлений о проведении государственной регистрации права (перехода, прекращения права), ограничения права или обременения объекта недвижимости, сделки в отношении объекта недвижимости:	данные отсутствуют
10. Сведения об осуществлении государственной регистрации сделки, права, ограничения права без необходимого в силу закона согласия третьего лица, органа:	данные отсутствуют

Государственный регистратор		ФГИС ЕГРН
полное наименование должности	подпись	инициалы, фамилия


М.П.

Раздел 2

 Выписка из Единого государственного реестра недвижимости об основных характеристиках и зарегистрированных правах на объект недвижимости
 Сведения о зарегистрированных правах

Помещение			
вид объекта недвижимости			
Лист № 1	Раздел 2	Всего листов раздела 2: 2	Всего разделов: 3
25 октября 2018г.		Всего листов выписки: 4	
Кадастровый номер: 12:05:0701008:1599			

1	Правообладатель (правообладатели):	1.1	Владельцы инвестиционных паев Закрытого паевого инвестиционного фонда недвижимости "Собрание"
2	Вид, номер и дата государственной регистрации права:	2.1	Общая долевая собственность 12-12/001-12/001/016/2016-894/2 20.07.2016 17:01:47
3	Документы-основания	3.1	Заявка на приобретение инвестиционных паев, № 614-044-1532, Выдан 29.06.2016 Акт према-передачи к заявке на приобретение инвестиционных паев №614-044-1532 от 29.06.2016 г., Выдан 29.06.2016 Правила доверительного управления Закрытым паевым инвестиционным фондом недвижимости "Собрание", зарегистрированы Центральным Банком РФ №3156, Выдан 26.05.2016
4	Ограничение прав и обременение объекта недвижимости:		
4.1	вид:		Доверительное управление
	дата государственной регистрации:		04.10.2018 11:01:26
	номер государственной регистрации:		12:05:0701008:1599-12/060/2018-2
	срок, на который установлено ограничение прав и обременение объекта недвижимости:		Срок действия с 07.06.2016 по 01.03.2031 с 07.06.2016 по 01.03.2031
	лицо, в пользу которого установлено ограничение прав и обременение объекта недвижимости:		Общество с ограниченной ответственностью "Управляющая компания "Навигатор", ИНН: 7725206241
	основание государственной регистрации:		Изменения и дополнения №1, Выдан 19.08.2016 Изменения и дополнения №2, Выдан 27.02.2017 Изменения и дополнения №3, Выдан 13.04.2017 Изменения и дополнения №4, Выдан 02.06.2017 Изменения и дополнения №5, Выдан 11.12.2017 Изменения и дополнения №6, Выдан 15.08.2018 Правила доверительного управления, Выдан 28.03.2016




ООО «УК «Навигатор» Д.У.

инициалы, фамилия



полное наименование должности

Помещение		
вид объекта недвижимости		
Лист №2 Раздел 2	Всего листов раздела 2: 2	Всего разделов: 3
Всего листов выписки: 4		
25 октября 2018г.		
Кадастровый номер: 12:05:0701008:1599		
5	Сведения о наличии решения об изъятии объекта недвижимости для государственных и муниципальных нужд:	данные отсутствуют
6	Сведения об осуществлении государственной регистрации сделки, права, ограничения права без необходимого в силу закона согласия третьего лица, органа:	данные отсутствуют

	ПОДПИСЬ	
		
ПОЛНОЕ ИМЕННОЕ Имя Должности		ИНИЦИАЛЫ, Фамилия

Раздел 5

Выписка из Единого государственного реестра недвижимости об основных характеристиках и зарегистрированных правах на объект недвижимости
 План расположения помещения, машино-места на этаже (плане этажа)

Помещение	
вид объекта недвижимости	
Лист №1 Раздел 5	Всего листов раздела 5: 1
Всего листов выписки: 4	Всего разделов: 3
25 октября 2018г.	
Кадастровый номер:	12:05:0701008:1599
Кадастровый номер:	12:05:0701008:1599
Номер этажа (этажей):	Технический этаж
<div style="display: flex; justify-content: space-around; align-items: center;"> <div style="border: 1px solid black; padding: 10px; text-align: center;"> <p>План технического этажа</p>  </div> <div style="border: 1px solid black; padding: 5px;"> <p style="font-size: 8px;">Историческая справка об объекте недвижимости</p> <p style="font-size: 8px;">ФЕДЕРАЛЬНОЕ АГЕНТСТВО ПО ТЕХНИЧЕСКОМУ РЕГУЛИРОВАНИЮ И МЕТРОЛОГИИ</p> <p style="font-size: 8px;">Федеральное бюро технической инвентаризации (ФБТИ)</p> <p style="font-size: 8px;">г. Санкт-Петербург, ул. Давыдовская, д. 10</p> <p style="font-size: 8px;">Дата: 2018-10-25</p> <p style="font-size: 8px;">Составитель: [Инициалы]</p> <p style="font-size: 8px;">Проверил: [Инициалы]</p> <p style="font-size: 8px;">Инженер: [Инициалы]</p> </div> </div>	
Масштаб 1:	Условные обозначения:
	
полное наименование должности	подпись
	инициалы, фамилия

3403

Управление Федеральной службы государственной регистрации, кадастра и картографии по Республике Марий Эл
Управление государственной службы регистрации недвижимости

Выписка из Единого государственного реестра недвижимости об основных характеристиках и зарегистрированных правах на объект недвижимости

Сведения об основных характеристиках объекта недвижимости

В Единый государственный реестр недвижимости внесены следующие сведения:

Раздел I Лист 1		
Лист №1 Раздел I		Помещение
Всего листов раздела 1: 2	Вид объекта недвижимости	Всего листов выписки: 6
23 октября 2018г.	Кадастровый номер:	12-05-0701008:1606
Номер кадастрового квартала:		12-05-0701008
Дата присвоения кадастрового номера:		18.06.2012
Ранее присвоенный государственный учетный номер:		Инвентарный номер 88-401-002-000104940-0100-20104; Условный номер 12-12-01/055/2009-676
Адрес:		Республика Марий Эл, г Йошкар-Ола, пр-кт Ленинский, д 6, позиции 27,27н,27б,27г,27и,27к,28-31,31н,31б,32-35,35а,36-41,41а,42,42а,43,43а,43б,43г,44-46,48,48а,54-57,59,82-88 1 этажа
Площадь, м2:		2237,7
Назначение:		Нежилое помещение
Наименование:		пом.27,27а,27б,27г,27и,27к,28-31,31а,31б,32-35,35а,36-41,41а,42,42а,43,43а,43б,43г,44-46,48,48а,54-57,59,82-88 1 этажа
Номер, тип этажа, на котором расположено помещение, машино-место		Этаж №1
Вид жилого помещения:		данное отсутствует
Кадастровая стоимость, руб.:		62925399,49
Кадастровые номера иных объектов недвижимости, в пределах которых расположен объект недвижимости:		12-05-0701008:155
Виды разрешенного использования:		данное отсутствуют
Сведения об отнесении жилого помещения к определенному виду жилых помещений специализированного жилищного фонда, к жилью помещений частного дома социального использования или жилого дома коммерческого использования:		данное отсутствуют
Статус здания об объекте недвижимости:		Сведения об объекте недвижимости имеют статус "актуальные, ранее учтенные"
Особые отметки:		Право (ограничение) обременение объекта недвижимости зарегистрировано на объект недвижимости С/Фирма/ИП/ИЖС/Помещение.
полное наименование должности	подпись	инициалы, фамилия



Вход. № *ИИ-2018*
И.И.И.
 ПОДПИСЬ

Помещение	
вид объекта недвижимости	
Лист №2 Раздел 1	Всего листов раздела 1: 2
Всего листов раздела: 3	
Всего листов выписки: 6	
25 октября 2018г.	
Кадастровый номер: 12:05:0701:008:1606	
Получитель выписки: Симуклова Анна Сергеевна (представитель заявителя), Заявитель: Общество с ограниченной ответственностью "Управляющая компания МДМ", ИНН: 7825443207	



ПОЛНОЕ ИМЕННОЕ ИМЯ ДОЛЖНОСТИ	ПОДПИСЬ	Инициалы, фамилия
------------------------------	---------	-------------------

Раздел 2

Выписка из Единого государственного реестра недвижимости об основных характеристиках и зарегистрированных правах на объект недвижимости
Сведения о зарегистрированных правах

Помещение	
вид объекта недвижимости	
Лист №1 Раздел 2	Всего листов раздела: 3
Всего листов выписки: 6	
25 октября 2018г.	
Кадастровый номер: 12:05-0701008:1606	
1	Привладелец (правообладатель): 1.1 Владелец инвестиционных пасов Закрытого паевого инвестиционного фонда недвижимости "Собрание" 2.1 Обладатель долевой собственности. 12-12/001-12/001/016/2016-897/2 20.07.2016 17:14:13 3.1 Заявка на приобретение инвестиционных пасов, № 614-044-1532, Выдан 29.06.2016
2	Вид, номер и дата государственной регистрации права: Акт приема-передачи к заявке на приобретение инвестиционных пасов №614-044-1532 от 29.06.2016 г., Выдан 29.06.2016
3	Документы-основания Правила доверительного управления Закрытым паевым инвестиционным фондом недвижимости "Собрание", зарегистрированы Центральным Банком РФ №3156, Выдан 26.05.2016
4	Ограничение прав и обременение объекта недвижимости: 4.1 вид: Доверительное управление дата государственной регистрации: 04.10.2018 11:01:26 номер государственной регистрации: 12-05-0701008:1606-12/060/2018-2 срок, на который установлено ограничение прав и обременение объекта недвижимости: Срок действия с 07.06.2016 по 01.03.2031 с 07.06.2016 по 01.03.2031 лицо, в пользу которого установлено ограничение прав и обременение объекта недвижимости: Общество с ограниченной ответственностью "Управляющая компания "Навигатор", ИНН: 7725206241 основание государственной регистрации: Изменения и дополнения №1, Выдан 19.08.2016 Изменения и дополнения №2, Выдан 27.02.2017 Изменения и дополнения №3, Выдан 13.04.2017 Изменения и дополнения №4, Выдан 02.06.2017 Изменения и дополнения №5, Выдан 11.12.2017 Изменения и дополнения №6, Выдан 15.08.2018 Правила доверительного управления, Выдан 28.03.2016 Изменения и дополнения №1, Выдан 19.08.2016 Изменения и дополнения №2, Выдан 27.02.2017 Изменения и дополнения №3, Выдан 13.04.2017
полное наименование должности	
подпись	
инициалы, фамилия	



Помещение	
вид объекта недвижимости	
Лист №2 Раздел 2	Всего листов раздела 2: 2
	Всего разделов: 3
Всего листов машинок: 6	
25 октября 2018г.	
Кодированный номер: 12:05:0701008:1606	
	Изменения и дополнения №4, Выдан 02.06.2017 Изменения и дополнения №5, Выдан 11.12.2017 Изменения и дополнения №6, Выдан 15.08.2018 Правила доверительного управления, Выдан 28.03.2016 данные отсутствуют
5	Сведения о наличии решения об изъятии объекта недвижимости для государственных и муниципальных нужд:
6	Сведения об осуществлении государственной регистрации сделки, права, ограничения права без необходимого в силу закона согласия третьего лица, органа:
	данные отсутствуют

ПОЛНОЕ НАИМЕНОВАНИЕ ДОЛЖНОСТИ	ПОДПИСЬ
 Инициалы, фамилия

Раздел 5

Выписка из Единого государственного реестра недвижимости об основных характеристиках и зарегистрированных правах на объект недвижимости
 План расположения помещения, машино-места на этаже (планы этажа)

Помещение			
вид объекта недвижимости		Всего листов выписки: 6	
Лист № 1	Раздел 5	Всего листов раздела 5: 2	Всего разделов: 3
25 октября 2018г.			
Кадастровый номер: 12:05:0701008:1606			
Кадастровый номер: 12:05-0701008:1606		Номер этажа (этажей): 1	
Масштаб 1:		Условные обозначения:	
полное наименование должности		подпись	
		инициалы, фамилия	



3477

Управление: Федеральная служба государственной регистрации, кадастра и картографии по Республике Марий Эл
наименование органа государственной регистрации

Выписка из Единого государственного реестра недвижимости об основных характеристиках и зарегистрированных правах на объект недвижимости

Сведения об основных характеристиках объекта недвижимости

В Единый государственный реестр недвижимости внесены следующие сведения:

Лист №1 Раздел 1		Сооружение		Раздел 1 Лист 1	
Всего листов раздела 1: 1		вид объекта недвижимости		Всего листов выписки: 3	
25 октября 2018г.					
Кадастровый номер:	12-05-0701008:1935				
Номер кадастрового квартала:	12-05-0701008				
Дата присвоения кадастрового номера:	22.06.2012				
Ранее присвоенный государственный учетный номер:	Ипотечный номер 9415-20001.3; Ипотечный номер 9415-20002.3; Условный номер 12-12-01/024/2011-454				
Адрес:	Республика Марий Эл, г. Йошкар-Ола, пр-кт. Ленинский, д. 6				
Основная характеристика (для сооружения):	тип площадь значение 5440 единица измерения в квадратных метрах				
Наименование:	Нежилое				
Наименование:	Часть автостоянки на 225 машиномест (Автостоянка на 120 машиномест)				
Количество этажей, в том числе подземных этажей:	1, в том числе подземных 0				
Год ввода в эксплуатацию по завершении строительства:	данные отсутствуют				
Год завершения строительства:	данные отсутствуют				
Кадастровая стоимость, руб.:	1052.82				
Кадастровые номера иных объектов недвижимости, в пределах которых расположен объект недвижимости:	данные отсутствуют				
Кадастровые номера помещений, машино-мест, расположенных в здании или сооружении:	данные отсутствуют				
Виды разрешенного использования:	данные отсутствуют				
Статус здания об объекте недвижимости:	Сведения об объекте недвижимости имеют статус "актуальные, ранее учтенные"				
Особые отметки:	Сведения для заполнения раздела: 4 - Описание местоположения объекта недвижимости, отсутствуют.				
Получитель выписки:	Самуйлова Анна Сергеевна (представитель заявителя), Заявитель: Общество с ограниченной ответственностью "Управляющая компания МДМ", ИНН: 7825443207				



полное наименование должности: _____
подпись: _____
инициалы, фамилия: Самуйлова Анна Сергеевна

Вход-№ УМ-2100
Подпись: _____
ПОДПИСЬ

Выписка из Единого государственного реестра недвижимости об основных характеристиках и зарегистрированных правах на объект недвижимости
Сведения о зарегистрированных правах

Раздел 2

Сооружение	
вид объекта недвижимости	
Лист №1 Раздел 2	Всего листов раздела 2: 2
Всего листов выписки: 3	
25 октября 2018г.	
Кадастровый номер:	12:05:0701008:1935

1	Правообладатель (правообладатели): 1.1 Владелец инвестиционных паев Закрытого паевого инвестиционного фонда недвижимости "Собрание" 2.1 Вид, номер и дата государственной регистрации права: 12-12/001-12/001/016/2016-901/2 20.07.2016 17:25:56 3.1 Документы-основания: Заявка на приобретение инвестиционных паев, № 614-044-1532, Выдан 29.06.2016 Акт приема-передачи и завка на приобретение инвестиционных паев №614-044-1532 от 29.06.2016 г., Выдан 29.06.2016 Правила доверительного управления Закрытым паевым инвестиционным фондом недвижимости "Собрание", зарегистрированы Центральным Банком РФ №3156, Выдан 26.05.2016	
4	Ограничение прав и обременение объекта недвижимости: 4.1 вид: Доверительное управление дата государственной регистрации: 04.10.2018 11:01:26 номер государственной регистрации: 12:05:0701008:1935-12/060/2018-2 срок, на который установлено ограничение прав и обременение объекта недвижимости: Срок действия с 07.06.2016 по 01.03.2031 с 07.06.2016 по 01.03.2031 лицо, в пользу которого установлено ограничение прав и обременение объекта недвижимости: Общество с ограниченной ответственностью "Управляющая компания "Навигатор", ИНН: 775206241 основание государственной регистрации: Изменения и дополнения №1, Выдан 19.08.2016 Изменения и дополнения №2, Выдан 27.02.2017 Изменения и дополнения №3, Выдан 13.04.2017 Изменения и дополнения №1, Выдан 19.08.2016 Изменения и дополнения №4, Выдан 02.06.2017 Изменения и дополнения №2, Выдан 27.02.2017 Изменения и дополнения №3, Выдан 11.12.2017 Изменения и дополнения №4, Выдан 13.04.2017 Изменения и дополнения №1, Выдан 02.06.2017 Изменения и дополнения №6, Выдан 15.08.2018	ПОДПИСАТЕЛЬ _____ ЗОРЕНКО С.А.

полный наименование должности	инициалы, фамилия
подпись	

Сооружение		
вид объекта недвижимости		
Лист №2 Раздел 2	Всего листов раздела 2: 2	Всего листов раздела: 2
Всего листов листов: 3		
25 октября 2018г.		
Кадастровый номер: 12:05:0701008:1935		
		Изменения и дополнения №5 , Выдан 11.12.2017 Правил доверительного управления , Выдан 28.03.2016 Изменения и дополнения №6 , Выдан 15.08.2018 Правил доверительного управления , Выдан 28.03.2016
5	Сведения о наличии решения об изъятии объекта недвижимости для государственных и муниципальных нужд:	данные отсутствуют
6	Сведения об осуществлении государственной регистрации сделки, права, ограничения права без необходимого в силу закона согласия третьего лица, органа:	данные отсутствуют



ЕОРЖСКИ С.А.

полное наименование должности	подпись	инициалы, фамилия
-------------------------------	---------	-------------------

340/0

Управление: Федеральная служба государственной регистрации, кадастра и картографии по Республике Марий Эл
 выделено информационное поле для регистрации права

Выписка из Единого государственного реестра недвижимости об основных характеристиках и зарегистрированных правах на объект недвижимости

Сведения об основных характеристиках объекта недвижимости

В Единый государственный реестр недвижимости внесены следующие сведения:

Лист №1		Раздел 1		Всего листов выписки: 7	
Помещение					
вид объекта недвижимости					
Лист №1	Раздел 1	Всего листов раздела 1: 1	Всего разделов: 3	Всего листов выписки: 7	
25 октября 2018г.					
Кадастровый номер:	12-05-0701008:2954				
Номер кадастрового квартала:	12-05-0701008				
Дата присвоения кадастрового номера:	27.02.2014				
Ранее присвоенный государственный учетный номер:	данные отсутствуют				
Адрес:	Республика Марий Эл, г Йошкар-Ола, пр-кт Ленинский, д. 6, позиции 6-15 подвала, позиции 49,51,57а,57б,58,60 1 этажа, позиции 28,32,33 2 этажа, позиции 8, 11-16 технического этажа 944.3				
Площадь, м ² :	Нежилое помещение				
Назначение:	Помещение				
Наименование:	Этаж Ликодвал, Этаж №2, Этаж Жгтехлицеский, Этаж №1				
Номер, тип этажа, на котором расположено помещение, машино-место					
Вид жилого помещения:	данные отсутствуют				
Кадастровая стоимость, руб:	27228135.06				
Кадастровый номер иных объектов недвижимости, в пределах которых расположен объект недвижимости:	12-05-0701008:155				
Виды разрешенного использования:	данные отсутствуют				
Сведения об отнесении жилого помещения к определенному виду жилых помещений специального жилищного фонда, к жилищным помещениям нежилого дома социального использования или нежилого дома коммерческого использования:	данные отсутствуют				
Статус здания об объекте недвижимости:	Сведения об объекте недвижимости имеют статус "актуальные"				
Особые отметки:	данные отсутствуют				
Получатель выписки:	Смуйлова Анна Сергеевна (представитель заявителя), Заявитель. Общество с ограниченной ответственностью "Управляющая компания МДМ", ИНН: 782-5443200				
полное наименование должности	подпись		инициалы, фамилия		



Вход. № 340/0
 "11" октября 2018
 ПОДПИСЬ

Выписка из Единого государственного реестра недвижимости об основных характеристиках и зарегистрированных правах на объект недвижимости
 Раздел 2
 Сведения о зарегистрированных правах

Помещение	
вид объекта недвижимости	
Лист №1 Раздел 2	Всего листов раздела 2: 2
	Всего разделов: 3
	Всего листов выписки: 7
25 октября 2018г.	
Кадастровый номер:	12:05:0701008:2954

1	Правообладатель (правообладатели):	1.1	Владельца инвестиционных паев Закрытого паевого инвестиционного фонда недвижимости "Собрание"
2	Вид, номер и дата государственной регистрации права:	2.1	Общая долевая собственность 12:12/001-12/001/016/2016-899/2 20.07.2016 17:19:18
3	Документы-основания	3.1	Заявка на приобретение инвестиционных паев, № 614-044-1532, Выдан 29.06.2016 Акт приема-передачи к записи на приобретение инвестиционных паев №614-044-1532 от 29.06.2016 г., Выдан 29.06.2016 Правила доверительного управления Закрытым паевым инвестиционным фондом недвижимости "Собрание", зарегистрированы Центральным Банком РФ №3156, Выдан 26.05.2016
4	Ограничение прав и обременение объекта недвижимости:		
4.1	вид:		Доверительное управление
	дата государственной регистрации:		04.10.2018 11:01:26
	номер государственной регистрации:		12:05:0701008:2954-12/060/2018-2
	срок, на который установлено ограничение прав и обременение объекта недвижимости:		Срок действия с 07.06.2016 по 01.03.2031 с 07.06.2016 по 01.03.2031
	лицо, в пользу которого установлено ограничение прав и обременение объекта недвижимости:		Общество с ограниченной ответственностью "Управляющая компания "Навигатор", ИНН: 7725206241
	основание государственной регистрации:		Правила доверительного управления Закрытым паевым инвестиционным фондом недвижимости "Собрание", зарегистрированы Центральным Банком РФ №3156, Выдан 26.05.2016 Изменения и дополнения №1, Выдан 19.08.2016 Изменения и дополнения №2, Выдан 27.02.2017 Изменения и дополнения №3, Выдан 13.04.2017 Изменения и дополнения №4, Выдан 02.06.2017 Изменения и дополнения №5, Выдан 11.12.2017 Изменения и дополнения №6, Выдан 15.08.2018





полное наименование должности	подпись	инициалы, фамилия
-------------------------------	---------	-------------------

Помещение			
над объекта недвижимости			
Лист №2	Раздел 2	Всего листов раздела 2: 2	Всего разделов: 3
Всего листов выписок: 7			
25 октября 2018г.			
Кадастровый номер: 12:05:0701008:2954			
5	Сведения о валиции решения об изъятии объекта недвижимости для государственных и муниципальных нужд.	данные отсутствуют	
6	Сведения об осуществлении государственной регистрации сделок, права, ограничения права без необходимого в силу закона согласия третьего лица, органа.	данные отсутствуют	




ПОЛНОЕ НАИМЕНОВАНИЕ ДОЛЖНОСТИ	подпись	инициалы, фамилия И. И. А.
-------------------------------	---------	----------------------------


Помещение			
вид, объема и принадлежности			
Лист №2. Раздел 5	Всего листов раздела 5: 4	Всего разделов: 3	Всего листов выписки: 7
25 октября 2018г.			
Кадастровый номер: 12-05-0701008:2954			
Кадастровый номер: 12-05-0701008:2954			
Номер этажа (этажей): 2			
			
Масштаб 1:		Условные обозначения:	
			
ПОДПИСЬ		ИНИЦИАЛЫ, ФАМИЛИЯ	
ПОЛНОЕ НАИМЕНОВАНИЕ ДОЛЖНОСТИ			

Раздел 5



Выписка из Единого государственного реестра недвижимости об основных характеристиках и зарегистрированных правах на объект недвижимости
 План расположения помещения, машино-места на этаже (плане этажа)

Помещение			
вид объекта недвижимости			
Лист №1	Раздел 5	Всего листов раздела 5: 4	Всего разделов: 3
25 октября 2018г.		Всего листов выписки: 7	
Кадастровый номер: 12-05-0701008:2954			
Кадастровый номер: 12-05-0701008:2954			
Номер этажа (этажей):			
подвал			
Масштаб 1:		Условные обозначения:	
подпись		инициалы, фамилия	
подпись			
подпись			

Помещение			
вид объекта недвижимости			
Лист №3	Раздел 5	Всего листов раздела 3	Всего листов выписки: 7
25 октября 2018г.			
Кадастровый номер: 12:05:0701008:2954			
Кадастровый номер: 12:05:0701008:2954			
Номер этажа (этажей):			
технический			
			
Масштаб 1:		Условные обозначения:	


 ООО «НАВИГАТОР» С.А.
 директор, факсовая

полное наименование должности	подпись: ООО «Навигатор»
-------------------------------	--------------------------

Помещение			
вид объекта недвижимости			
Лист №4 Раздел 5	Всего листов раздела 5: 4	Всего разделов: 3	Всего листов плана: 7
25 октября 2018г.			
Кадастровый номер: 12:05:0701008:2954			
Кадастровый номер: 12:05:0701008:2954			
Номер этажа (этажей): 1			
			
Масштаб 1:		Условные обозначения:	
Полное наименование должности		подпись	
			
		БОРЕМОВ С.А.	
		инициалы, фамилия	

ДОГОВОР № 5380/2011 г. с. 1 40
аренды земельного участка
с множественностью лиц на стороне арендатора

г. Йошкар-Ола

7 ноября 2011 года

Комитет по управлению муниципальными имуществами администрации городского округа «Город Йошкар-Ола», выступающий от имени муниципального образования «Город Йошкар-Ола», именуемый в дальнейшем «Арендодатель», в лице первого заместителя мэра города Йошкар-Ола, председателя Комитета Платинкина Павла Вячеславовича, действующего на основании Распоряжения администрации городского округа «Город Йошкар-Ола» № 344-к от 06.10.2011 г., с одной стороны, и

Соловьев Борис Юрьевич, именуемый(ая) в дальнейшем «Арендатор 1»,
Общество с ограниченной ответственностью «Универсал», именуемое в дальнейшем «Арендатор 2», в лице директора Хасмагуллиной Суфии Нурфановны, действующего на основании Устава,
Одинок Николай Михайлович, именуемый(ая) в дальнейшем «Арендатор 3»,
Одинок Александр Михайлович, именуемый(ая) в дальнейшем «Арендатор 4», (далее – Арендаторы) с другой стороны, заключили настоящий Договор о нижеследующем:

1. ПРЕДМЕТ ДОГОВОРА

1.1. Арендодатель предоставляет, а Арендаторы принимают за плату во временное владение и пользование земельный участок в соответствии с условиями настоящего Договора.

1.2. По настоящему Договору предоставляется земельный участок, расположенный по адресу: Республика Марий Эл, Йошкар-Ола, ул. Карла Либкнехта, в юго-западной части кадастрового квартала 12:05:0703002, общей площадью 4655,0 кв.м.

Кадастровый номер земельного участка: 12:05:0703002:78

Категория земель: земли населенных пунктов

Территориально – экономическая оценочная зона: № 9

Основание заключения договора аренды: постановления администрации городского округа «Город Йошкар-Ола» от 31 октября 2011 года № 2864, от 7 ноября 2011 года № 2930.

1.3. Земельный участок предоставляется для осуществления Арендаторами следующих видов деятельности (вндр разрешенного использования): для размещения торгового комплекса с рестораном и мини-пивоварней.

1.4. На земельном участке имеются: Торговый комплекс с рестораном и мини-пивоварней.

Объекты недвижимого имущества

1.5. Земельный участок предоставляется Арендаторам во временное владение и пользование сроком на 5 лет, с 7 ноября 2011 года по 7 ноября 2016 года.

1.6. Передача земельного участка оформляется в виде акта приема-передачи земельного участка, подписанного сторонами, который является неотъемлемой частью настоящего Договора.

1.7. Правообладатели помещений или собственники долей в праве собственности на здание (строение, сооружение), в праве в любой моментступить в настоящий Договор, заключив Соглашение о присоединении к данному Договору с Арендодателем.

1.8. Пользование земельным участком Арендаторам определяется с учетом долей в праве собственности на здание (строение, сооружение) или пропорционально занимаемым помещениям.

1.9. Федеральные казенные предприятия и государственные или муниципальные учреждения, правообладатели помещений (зданий, строений, сооружений), расположенных на предоставленном земельном участке, обладают в соответствии со ст. 36 Земельного кодекса РФ правом ограниченного пользования земельным участком.

2. АРЕНДНАЯ ПЛАТА

2.1. Арендная плата за пользование земельным участком вносится Арендаторами в порядке и на условиях, определенных в настоящем Договоре.

2.2. Арендная плата за земельный участок вносится ежеквартально не позднее 25 (двадцать пятого) числа последнего месяца квартала, а за IV (четвертый) квартал не позднее 15 ноября текущего года.

2.3. Расчет арендной платы за пользование земельным участком на 2011 год:

Сумма ежеквартальной арендной платы за расчетную часть земельного участка площадью 1301,1 кв.м. на 2011 год Арендатору 1 устанавливается в размере 30328 руб. 64 коп. (Тридцать тысяч триста двадцать восемь рублей 64 коп.).
За IV квартал 2011 г. - 60990 руб. 56 коп.

Сумма ежеквартальной арендной платы за расчетную часть земельного участка площадью 335,5 кв.м. на 2011 год Арендатору 2 устанавливается в размере 7820 руб. 51 коп. (Семь тысяч восемьсот двадцать рублей 51 коп.).
За IV квартал 2011 г. - 15726 руб. 96 коп.

Сумма ежеквартальной арендной платы за расчетную часть земельного участка площадью 1509,2 кв.м. на 2011 год Арендатору 3 устанавливается в размере 35179 руб. 45 коп. (Тридцать пять тысяч сто семьдесят девять рублей 45 коп.).
За IV квартал 2011 г. - 70745 руб. 49 коп.

Сумма ежеквартальной арендной платы за расчетную часть земельного участка площадью 1509,2 кв.м. на 2011 год Арендатору 4 устанавливается в размере 35179 руб. 45 коп. (Тридцать пять тысяч сто семьдесят девять рублей 45 коп.).
За IV квартал 2011 г. - 70745 руб. 49 коп.

2.4. Размер арендной платы пересматривается Арендодателем в одностороннем и беспорядном порядке, при этом размер арендной платы считается измененным со дня введения новой ставки арендной платы (порядка определения размера арендной платы). В случае изменения ставки арендной платы (порядка определения размера арендной платы) Арендодатель извещает Арендатора письмом, которое является неотъемлемой частью настоящего Договора, принимается и исполняется Арендатором в беспорядном порядке. Начисление арендной платы по измененным ставкам (порядку определения размера

арендной платы) производится с момента принятия соответствующего нормативно-правового акта об изменении ставки арендной платы (порядка определения размера арендной платы).

2.5. Арендаторы вправе осуществлять авансовый платеж. Авансовый платеж не освобождает Арендаторов от уплаты разницы по платежам, возникшей в результате повышения арендной платы за земельный участок в период срока авансирования. Указанная разница по платежам вносится Арендаторами не позднее 30 календарных дней со дня изменения арендной платы. В случае прекращения (расторжения) настоящего Договора по инициативе Арендатора, авансовый платеж Арендатором не возвращается.

2.6. Арендная плата исчисляется Арендатором с 30 июня 2011 года

2.7. Арендатор перечисляет арендную плату за землю платежным поручением с указанием номера договора и периода платежа по следующим реквизитам:

ПОЛУЧАТЕЛЬ ПЛАТЕЖА: ИНН 1215003356, УФК по Республике Марий Эл (КУМН г.Иошкар-Ола), р/с 40101810100000010001, ГРКЦ НБ Респ. Марий Эл Банка России г.Иошкар-Ола, БИК 048860001, КПП 121501001, ОКАТО 88401000000.

НАЗНАЧЕНИЕ ПЛАТЕЖА: БКБ 903 111 05 010 04 0101 120. Арендная плата за земли городов (за земельный период и номер договора).

В подтверждение внесения арендной платы Арендаторы в день оплаты представляют копии платежных поручений, а Комитет по управлению муниципальным имуществом администрации городского округа «Город Йошкар-Ола».

2.8. Непользование участка Арендатором не является основанием невнесения арендной платы и не освобождает Арендатора от обязанностей Арендатора.

3. ПРАВА И ОБЯЗАННОСТИ АРЕНДОДАТЕЛЯ

3.1. Арендодатель имеет право:

ежегодно пересматривать в одностороннем и беспорочном порядке размер арендной платы по настоящему Договору. Изменения арендной платы в связи с изменением площади земельного участка или в виде действительности Арендатора оформляются дополнительным соглашением, являющимся неотъемлемой частью настоящего Договора; требовать досрочного расторжения настоящего Договора при использовании земельного участка не по целевому назначению, при использовании способами, приводящими к его порче, в случаях загрязнения, захлывания земельного участка и прилегающей территории, при не внесении арендной платы более чем за два квартала и нарушении других условий настоящего Договора;

в любое время отказаться от настоящего Договора, письменно предупредив об этом Арендатора не менее чем за один месяц, если образовалась задолженность Арендатора по внесению арендной платы в сумме равная или превышающая начисление арендной платы за один квартал;

в случае возобновления действия договора на тех же условиях на неопределенный срок в любое время отказаться от настоящего Договора, письменно предупредив об этом Арендатора не менее чем за один месяц;

на беспрепятственный доступ на территорию арендуемого земельного участка с целью его осмотра на предмет соблюдения условий настоящего Договора;

проводить на территории земельного участка ремонт, реконструкцию и обслуживание объектов, не входящих в состав земельного участка;

проводить изыскательные работы на территории земельного участка по решению уполномоченных государственных органов и органов местного самоуправления;

вносить в государственные органы власти, осуществляющие государственный контроль за использованием и охраной земель, требования о приостановлении работ, ведущихся арендатором с нарушением законодательства, нормативных актов или условий, установленных Договором;

на возмещение убытков, причиненных ухудшением качества арендуемых земель и экологической обстановки в результате деятельности Арендаторов, в том же по иным основаниям, предусмотренным законодательством РФ;

Арендодатель обладает иными правами, предусмотренными действующим законодательством РФ и настоящим Договором.

3.2. Арендодатель обязан:

выполнять в полном объеме все условия настоящего Договора;

передать Арендаторам земельный участок, указанный в п.1.2. настоящего Договора по акту приема-передачи;

уведомить Арендаторов через средства массовой информации об изменении номеров счетов для перечисления арендной платы, указанных в п.2.7. настоящего Договора.

4. ПРАВА И ОБЯЗАННОСТИ АРЕНДАТОРА

4.1. Арендаторы имеют право:

производить улучшение земельного участка, осуществлять застройку земельного участка, возводить на земельном участке здания, сооружения и иные объекты недвижимости в соответствии с его целевым назначением (на предмет согласованному в установленном порядке и с письменного согласия Арендодателя (уполномоченного органа);

требовать досрочного расторжения настоящего Договора в случаях, предусмотренных законодательством РФ и настоящим Договором;

в случае возобновления действия договора на тех же условиях на неопределенный срок в любое время отказаться от настоящего Договора, письменно предупредив об этом Арендодателя не менее чем за один месяц;

передать свои права и обязанности по настоящему Договору третьему лицу, в том числе отдать арендные права земельного участка в залог и внести их в качестве вклада в уставный капитал хозяйственного товарищества или общества либо паевого взноса в производственный кооператив с письменного согласия Арендодателя;

передать арендуемый земельный участок в субаренду с письменного согласия Арендодателя.

Арендаторы обладают иными правами, предусмотренными действующим законодательством РФ и настоящим Договором.

4.2. Арендаторы обязаны:

выполнять в полном объеме все условия настоящего Договора; одновременно в соответствии с условиями настоящего Договора вносить арендную плату за пользование земельным участком;

содержать в чистоте прилегающую территорию, регулярно производить уборку земель общего пользования, прилегающих к границам арендуемого земельного участка;

денежные средства государственного бюджета
Федерального округа и территории
Исполнительного комитета
г. Йошкар-Ола
государственный архив
№ 16. Банк Марий Эл
№ 16. Банк Марий Эл
№ 16. Банк Марий Эл

<p>Протокол Дата подписания Номер секретаря Подпись Подпись</p>	<p>осуществлять мероприятия по охране земель, соблюдать порядок пользования природными объектами; обеспечить Арендодателю, уполномоченным органам государственной власти и органам местного самоуправления (на основании соответствующего решения уполномоченного органа) геодезические, геологоразведочные, землеустроительные и другие исследования и изыскания; в проведении этих работ;</p> <p>выполнять в соответствии с требованиями соответствующих служб условия эксплуатации подземных и наземных коммуникаций, сооружений, дорог, проездов и т.п. и не препятствовать их ремонту и обслуживанию;</p> <p>не нарушать права ограниченного пользования земельным участком другими землевладельцами, оформленными в установленном порядке;</p> <p>направить в десятидневный срок Арендодателю письменное уведомление и в случаях прекращения деятельности арендатора: передачи прав арендатора на здания, строения и иные объекты недвижимости третьему лицу; написанием юридического адреса и иных реквизитов арендатора;</p> <p>соблюдать при использовании земельного участка требования градостроительных регламентов, строительных, экологических, санитарно-гигиенических, противопожарных и иных правил, нормативов;</p> <p>после прекращения (расторжения) Договора в течение 10 (десяти) дней передать участок Арендодателю в состоянии не хуже первоначального, т.е. на момент заключения Договора, пригодном для его дальнейшего целевого использования;</p> <p>по требованию Арендодателя устранить за свой счет произведенные без его письменного согласия улучшения и иные объекты недвижимости, либо с согласия Арендодателя передать их и его собственность безвозмездно;</p> <p>обеспечить беспрепятственное пользование правообладателям соседних земельных участков пешеходными и автомобильными дорогами, проездами и т.п., которые существовали на земельном участке на момент его передачи;</p> <p>после подписания настоящего Договора, изменений и дополнений к нему, а также прекращения настоящего Договора в трехмесячный срок произвести его (их) государственную регистрацию в Управлении Федеральной службы государственной регистрации, кадастра и картографии по Республике Марий Эл и представить Арендодателю информацию о такой регистрации в течение 10 дней с момента ее проведения.</p> <p align="center">5. ОТВЕТСТВЕННОСТЬ СТОРОН</p> <p>5.1. Стороны несут солидарную ответственность за неисполнение или ненадлежащее исполнение обязательств по настоящему Договору в соответствии с законодательством РФ и настоящим Договором.</p> <p>5.2. При неуплате Арендаторами платежей в сроки и в размерах, установленных настоящим Договором, с Арендаторов взыскивается неустойка в размере одной трехсотой действующей ставки рефинансирования Центрального банка Российской Федерации за каждый день просрочки.</p> <p>5.3. За несовершенный возврат Арендаторами арендуемого земельного участка по окончании действия договора подлежат уплате неустойка в размере арендной платы за весь период задержки возврата земельного участка.</p> <p>5.4. Уплата неустойки в соответствии с п.п. 5.2. и 5.3. настоящего Договора не освобождает Арендаторов от выполнения лежащих на нем обязательств и устранения нарушений.</p> <p>5.5. Арендаторы обязаны возместить Арендодателю убытки, причиненные неисполнением или ненадлежащим исполнением обязательств по настоящему Договору по ценам на день удовлетворения требования о возмещении убытков. При этом убытки подлежат возмещению Арендодателю сверх неустойки.</p> <p>5.6. При несоблюдении Арендаторами обязательств, указанных в пункте 4.2, (за исключением абзацев 2, 3) настоящего Договора, Арендодатель имеет право взыскать с Арендаторов неустойку (штраф) в размере 1000 МРОТ, если эти обязательства не будут выполнены в недельный срок после письменного предупреждения Арендаторов.</p> <p>5.7. При несоблюдении Арендаторами обязательств, указанных в абзаце 8 пункта 4.2. настоящего Договора, Арендодатель имеет право взыскать с Арендаторов неустойку (штраф) в размере 1000 МРОТ.</p> <p align="center">6. ДОПОЛНИТЕЛЬНЫЕ УСЛОВИЯ ДОГОВОРА</p> <p>6.1. Настоящий Договор является договором присоединения в соответствии со ст. 428 Гражданского кодекса РФ.</p> <p>6.2. Арендаторы подтверждают Арендодателю, что на день подписания настоящего Договора у Арендаторов отсутствовали ответственность или обязательства какого-либо рода, которые могли послужить причиной для расторжения Договора, и что они имеют право заключить Договор без каких-либо иных разрешений. Каждая из Сторон подтверждает, что она получила все необходимые разрешения для вступления в Договор аренды и лица, подписавшие его, уполномочены на это.</p> <p>6.3. Реорганизация Арендодателя, а также перемена собственника земельного участка не является основанием для одностороннего расторжения настоящего Договора.</p> <p>6.4. На момент заключения настоящего договора Арендаторы обладают полной информацией о всех обременениях и ограничениях на использование земельного участка, о разрешении на застройку земельного участка, об использовании соседних участков и иной существенной информации об арендуемом земельном участке.</p> <p>6.5. Стороны согласны на вступление в настоящий Договор других лиц (далее – новый Арендатор), на законных основаниях, пользующихся помещениями в здании, расположенном на земельном участке по адресу, указанному в п.1.2. настоящего Договора.</p> <p>6.6. Договор субаренды земельного участка подлежит государственной регистрации в Управлении Федеральной службы государственной регистрации, кадастра и картографии по Республике Марий Эл и направляется Арендодателю для последующего учета.</p> <p>6.7. Срок действия договора субаренды земельного участка не может превышать срок действия настоящего Договора.</p> <p>6.8. При досрочном расторжении настоящего Договора, договор субаренды земельного участка прекращает свое действие.</p> <p>6.9. Все расходы по государственной регистрации настоящего Договора, изменений и дополнений к нему, а также прекращению настоящего Договора возлагаются на Арендатора.</p> <p align="center">7. ВСТУПЛЕНИЕ ДОГОВОРА В СИЛУ, ИЗМЕНЕНИЕ, РАСТОРЖЕНИЕ И ПРЕКРАЩЕНИЕ ДОГОВОРА АРЕНДЫ</p> <p>7.1. Настоящий Договор вступает в силу с даты его государственной регистрации в Управлении Федеральной службы государственной регистрации, кадастра и картографии по Республике Марий Эл.</p> <p>7.2. Изменения и дополнения к условиям Договора аренды действительны только тогда, когда они сделаны в письменной форме и подписаны уполномоченными представителями договаривающихся Сторон, и зарегистрированы в</p>
---	---

Управлении Федеральной службы государственной регистрации, кадастра и картографии по Республике Марий Эл, кроме случаев, упомянутых в настоящем Договоре.

7.3. Договор аренды земельного участка прекращается по основаниям и в порядке, которые предусмотрены гражданским, земельным законодательством РФ и настоящим Договором. Прекращение настоящего Договора не освобождает Арендаторов от оплаты задолженности по платежам.

7.4. О форс-мажорных обстоятельствах (действия непреодолимой силы, которая не зависит от воли сторон) каждая из Сторон обязана немедленно в письменной форме известить другую Сторону по настоящему Договору. При продолжительности форс-мажорных обстоятельств свыше 3 (трех) месяцев или при не устранинии последствий этих обстоятельств в течение 3 (трех) месяцев Стороны должны встретиться для выработки взаимоприемлемого решения, связанного с продолжением настоящего Договора.

7.5. В случае перехода права собственности на здание, строения и сооружение и т.п., расположенные на земельном участке от кого-либо из Арендаторов к третьим лицам, данный арендатор имеет право на выход из настоящего Договора путем заключения с Арендодателем соответствующего соглашения.

7.6. Все споры, возникающие по настоящему договору, рассматриваются в Арбитражном суде РМЭ (в случае, если арендатором является юридическое лицо или индивидуальный предприниматель), либо в Йошкар-Олинском городском суде РМЭ или на судебном участке № 1 мирового судьи в городском округе «Город Йошкар-Ола» (в случае, если арендатором является физическое лицо).

7.7. Договор составлен в 9 (девяти) экземплярах, имеющих одинаковую юридическую силу.

8. ЮРИДИЧЕСКИЕ АДРЕСА, РЕКВИЗИТЫ И ПОДПИСИ СТОРОН

АРЕНДОДАТЕЛЬ: Комитет по управлению муниципальным имуществом администрации городского округа «Город Йошкар-Ола».

Юридический адрес: 424001, Республика Марий Эл, г. Йошкар-Ола, Ленинский район, ул. Советская, д. 20, к. 1
ИНН 1215003356, №с 03083А07982 в отделении по г. Йошкар-Оле УФСФР РМЭ, контактный телефон: 42-23-71

Первый заместитель мэра г. Йошкар-Олы,
председатель КУМИ г. Йошкар-Олы

П.В. Плотников



АРЕНДАТОР 1:

Сидов Борис Александрович
(полное официальное наименование, Ф.И.О. Арендатора)
паспорт 8803 521064 выдан 25.08.2003, зарегистрирован ин-
дивидуальным УВД «Йошкар-Ола», юридический адрес: РМЭ, Йошкар-Ола,
ул. Советская, д. 11, кв. 36
(юридический адрес, место регистрации)
(№, №, БИК, ИНН, паспортные данные, контактный телефон)

Сидов Борис Александрович

АРЕНДАТОР 2:

ООО «Универсал»
(полное официальное наименование, Ф.И.О. Арендатора)
424033, РМЭ, г. Йошкар-Ола, ул. Мухоморова, д. 22а
пас 40802810637180106220161056 Метрап 24 0014 КИС 3010784030000000000
БИК 0488860630 ИНН 1215003356 ОГРН 104121500416267 КПП 121500001
(юридический адрес, место регистрации)
(№, №, БИК, ИНН, паспортные данные, контактный телефон)

Шишова Анна Сергеевна

АРЕНДАТОР 3:

Сидов Николай Михайлович
(полное официальное наименование, Ф.И.О. Арендатора)
паспорт 8803 505094 выдан Йошкар-Олинским городским УВД
г. Йошкар-Ола 04.08.2003, юридический адрес: РМЭ, Йошкар-Ола,
пр-д Прохорова, д. 3А
(юридический адрес, место регистрации)
(№, №, БИК, ИНН, паспортные данные, контактный телефон)

Сидов Николай Михайлович

АРЕНДАТОР 4:

Сидов Александр Михайлович
(полное официальное наименование, Ф.И.О. Арендатора)
паспорт 8801 213910 выдан Йошкар-Олинским УВД г. Йошкар-Ола
РМЭ 01.03.2002, юридический адрес: РМЭ, Йошкар-Ола,
ул. Советская, д. 143, кв. 4
(юридический адрес, место регистрации)
(№, №, БИК, ИНН, паспортные данные, контактный телефон)

Сидов Александр Михайлович

СОГЛАШЕНИЕ № 3302 пр

о выходе из договора аренды земельного участка от 7 ноября 2011 года № 5380/2011-н с множественностью лиц на стороне арендатора

г. Йошкар-Ола

7 декабря 2012 года

Комитет по управлению муниципальным имуществом администрации городского округа «Город Йошкар-Ола», выступающий от имени муниципального образования «Город Йошкар-Ола», именуемый в дальнейшем «Арендодатель» в лице первого заместителя мэра города Йошкар-Ола, председателя Комитета Плотникова Павла Вячеславовича, действующего на основании Распоряжения администрации городского округа «Город Йошкар-Ола» № 344-к от 06.10.2011г., с одной стороны, и

Одинцов Николай Михайлович, именуемый(ая) в дальнейшем «Арендатор 3», с другой стороны, заключили настоящее Соглашение о нижеследующем:

1. На основании постановления администрации городского округа «Город Йошкар-Ола» от 7 декабря 2012 года № 2983, Арендатор 3 выходит из состава участников договора аренды земельного участка от 7 ноября 2011 года № 5380/2011-н.

2. Настоящее Соглашение является неотъемлемой частью договора аренды земельного участка от 7 ноября 2011 года № 5380/2011-н.

3. С момента вступления в силу настоящего Соглашения обязательства сторон по договору аренды земельного участка от 7 ноября 2011 года № 5380/2011-н прекращаются за исключением обязательств Арендатора 3 по уплате задолженности по арендной плате.

4. Начисление арендной платы Арендатору 3 по договору аренды земельного участка от 7 ноября 2011 года № 5380/2011-н произведено до 27.09.2012г.

Задолженность по арендной плате перечисляется:

ПОЛУЧАТЕЛЬ ПЛАТЕЖА: ИНН 1215003356, УФК МФ РФ по РМЭ, (КУМИ г.Йошкар-Ола), БИК 048860001, КПП 121501001, ГРКЦ НБ Респ. Марий Эл Банка России г.Йошкар-Ола, р/с 40101810100009010001.

НАЗНАЧЕНИЕ ПЛАТЕЖА: ББК 903 111 05 012 04 0101 120. Арендная плата за землю городов (за какой период и номер договора).

В случае погашения пеней в платежном документе указывать «уплата пеней».

В подтверждение погашения задолженности по арендной плате Арендатор 3 обязуется представить копию платежного поручения в Комитет по управлению муниципальным имуществом администрации городского округа «Город Йошкар-Ола».

5. Настоящее Соглашение подлежит государственной регистрации в Управлении Федеральной службы государственной регистрации, кадастра и картографии по Республике Марий Эл.

Все расходы по оплате государственной регистрации настоящего Соглашения несет Арендатор 3.

6. Настоящее Соглашение вступает в силу с момента его государственной регистрации в Управлении Федеральной службы государственной регистрации, кадастра и картографии по Республике Марий Эл.

7. Настоящее Соглашение является актом приса-передачи земельного участка.

8. Настоящее Соглашение составлено в трех экземплярах, имеющих одинаковую юридическую силу.

ЮРИДИЧЕСКИЕ АДРЕСА, РЕКВИЗИТЫ И ПОДПИСИ СТОРОН

АРЕНДОДАТЕЛЬ: Комитет по управлению муниципальным имуществом администрации городского округа «Город Йошкар-Ола».

Юридический адрес: 424001, Республика Марий Эл, Йошкар-Ола, Ленинский проспект, 27. ИНН 1215003356, л/с 03083A07982 в отделении государственной администрации Йошкар-Ола УФК по РМЭ. Контактный телефон: 42-22-71

Первый заместитель мэра г.Йошкар-Ола
председатель КУМИ г.Йошкар-Ола

П.В. Плотников

АРЕНДАТОР 3:

(полное наименование, Ф.И.О. Арендатора)

юридический адрес, место регистрации

(р/с, ю/с, БИК, ИНН, паспортные данные)

Одинцов Николай Михайлович ИНН 121500012435
паспорт 48 03 № 305694, выдан 04.04.2003г.
Центральным отделом милиции УВД гор. Йошкар-Ола,
вид учреждения: 125-001, зарегистрированный
по адресу: 424030, РМЭ, г.Йошкар-Ола,
проезд Профсоюзный, дом 3, корпус А

Н.М. Одинцов

вх. от 27.03.2017г. №2703-07

ДОПОЛНИТЕЛЬНОЕ СОГЛАШЕНИЕ ^{1522g} к договору аренды земельного участка от 6 сентября 2013 года № 6220/2013-н

г. Йошкар-Ола

25 января 2017 года

Комитет по управлению муниципальным имуществом администрации городского округа «Город Йошкар-Ола», выступающий от имени муниципального образования «Город Йошкар-Ола», именуемый в дальнейшем «Арендодатель», в лице заместителя мэра города Йошкар-Олы, председателя Комитета Ивлевой Екатерины Владимировны, действующего на основании Положения о комитете по управлению муниципальным имуществом администрации городского округа «Город Йошкар-Ола», утвержденного решением Собрания депутатов городского округа «Город Йошкар-Ола» от 20 апреля 2006 года № 243-VI, с одной стороны, и

Общество с ограниченной ответственностью «Управляющая компания МДМ» Д.У. Закрытым паевым инвестиционным фондом недвижимости «Собрание», именуемое в дальнейшем «Арендатор», в лице Генерального директора Зайцева Дмитрия Александровича, действующего на основании Устава, с другой стороны, заключили настоящее Соглашение о нижеследующем:

На основании записи в Едином государственном реестре прав на недвижимое имущество и сделок с ним от 20.07.2016г. № 12-12/001-12/001/016/2016-901/2 (выписка от 14.10.2016г. № 90-26528278), в соответствии со статьями 35, 39.20 Земельного кодекса РФ, статьей 552 Гражданского кодекса РФ:

1. Преамбулу договора аренды земельного участка от 6 сентября 2013 года № 6220/2013-н изложить в следующей редакции:

«Комитет по управлению муниципальным имуществом администрации городского округа «Город Йошкар-Ола», выступающий от имени муниципального образования «Город Йошкар-Ола», именуемый в дальнейшем «Арендодатель», в лице заместителя мэра города Йошкар-Олы, председателя Комитета Ивлевой Екатерины Владимировны, действующего на основании Положения о комитете по управлению муниципальным имуществом администрации городского округа «Город Йошкар-Ола», утвержденного решением Собрания депутатов городского округа «Город Йошкар-Ола» от 20 апреля 2006 года № 243-VI, с одной стороны, и

Общество с ограниченной ответственностью «Управляющая компания МДМ» Д.У. Закрытым паевым инвестиционным фондом недвижимости «Собрание», именуемое в дальнейшем «Арендатор», в лице Генерального директора Зайцева Дмитрия Александровича, действующего на основании Устава, с другой стороны, заключили настоящий Договор о нижеследующем:»

2. Арендная плата с учетом настоящего Соглашения исчисляется с 20 июля 2016 года включительно.

3. Настоящее Соглашение подлежит государственной регистрации в Управлении Федеральной службы государственной регистрации, кадастра и картографии по Республике Марий Эл.

Все расходы по оплате государственной регистрации настоящего Соглашения несет Арендатор.

4. Настоящее Соглашение вступает в силу с момента его государственной регистрации в Управлении Федеральной службы государственной регистрации, кадастра и картографии по Республике Марий Эл и распространяет свое действие на отношения сторон, возникшие с 20 июля 2016 года включительно.

5. Настоящее Соглашение является неотъемлемой частью договора аренды земельного участка от 6 сентября 2013 года № 6220/2013-н.

6. Арендодатель и Арендатор договорились, что договор аренды земельного участка от 6 сентября 2013 года № 6220/2013-н заключен на неопределенный срок.

7. Соглашение составлено и подписано в трех экземплярах, имеющих одинаковую юридическую силу.

ЮРИДИЧЕСКИЕ АДРЕСА, РЕКВИЗИТЫ И ПОДПИСИ СТОРОН

АРЕНДОДАТЕЛЬ: Комитет по управлению муниципальным имуществом администрации городского округа «Город Йошкар-Ола».

Юридический адрес: 424001, Республика Марий Эл, г.Йошкар-Ола, Ленинский проспект, 27.

ИНН 1215003356, л/с 03083A07982 в отделении по г.Йошкар-Оле УФК по РМЭ. Контактный телефон: 42-22-71

Заместитель мэра города Йошкар-Олы,
председатель КУМИ г.Йошкар-Олы

Е.В. Ивлева

АРЕНДАТОР: Общество с ограниченной ответственностью «Управляющая компания МДМ» Д.У. Закрытым паевым инвестиционным фондом недвижимости «Собрание»

Юридический адрес (место нахождения): 115172, г. Москва, Котельнический проезд, набережная, д. 33, стр. 1; ИНН/КПП – 7825443207/ 770501001; ОГРН 1037843036285; р/с 40701810400000000000; Филиал ПАО «БИНБАНК» в г. Москва, г.Москва; к/с 30101810900000000495; БИК 044525495

Генеральный директор

Д.А. Зайцев

**Управление
Федеральной службы государственной
Регистрации, кадастра и картографии
по Республике Марий Эл**

Произведена государственная регистрация дополнительного соглашения

Дата регистрации 09.03.2017

Номер регистрации 12:05:0703002:246-12/006/2017-1

Государственный регистратор прав **Госкутов И.А.**
(подпись) (Ф.И.О.)



вх.№ 2608-03 от 26.08.2016

ДОГОВОР № 6220/2013 Н
аренды земельного участка

г. Йошкар-Ола

6 сентября 2013 года

Комитет по управлению муниципальным имуществом администрации городского округа «Город Йошкар-Ола», выступающий от имени муниципального образования «Город Йошкар-Ола», именуемый в дальнейшем «Арендодатель», в лице и.о. председателя Комитета Попковой Елены Леонардовны, действующего на основании Приказа № 171 л/с от 09.08.2013г., с одной стороны, и

Общество с ограниченной ответственностью «АвгустИнтер», именуемое в дальнейшем «Арендатор», в лице директора Одицова Николая Михайловича, действующего на основании Устава, с другой стороны, заключили настоящий Договор о нижеследующем:

1. ПРЕДМЕТ ДОГОВОРА

1.1. Арендодатель предоставляет, а Арендатор принимает за плату во временное владение и пользование земельный участок в соответствии с условиями настоящего Договора.

1.2. По настоящему Договору предоставляется земельный участок, расположенный по адресу: Республика Марий Эл, г. Йошкар-Ола, Ленинский проспект (Ленинский проспект, д. 6), общей площадью 5440,0 кв.м.

Кадастровый номер земельного участка: 12:05:0703002:246

Категория земель: земли населенных пунктов

Территориально – экономическая оценочная зона: № 9

Основание заключения договора аренды: постановление администрации городского округа «Город Йошкар-Ола» от 17 июля 2013 года № 1722.

1.3. Земельный участок предоставляется для осуществления Арендатором следующих видов деятельности (вид разрешенного использования): для размещения части автостоянки на 225 машиномест (автостоянка на 120 машиномест).

1.4. На земельном участке имеются: Часть автостоянки на 225 машиномест (автостоянка на 120 машиномест), (объекты недвижимого имущества)

1.5. Земельный участок предоставляется Арендодателем Арендатору во временное владение и пользование сроком на 13 месяцев, с 6 сентября 2013 года по 6 октября 2014 года.

1.6. Передача земельного участка оформляется в виде акта приема-передачи земельного участка, подписанного сторонами, который является неотъемлемой частью настоящего Договора.

2. АРЕНДНАЯ ПЛАТА

2.1. Арендная плата за пользование земельным участком вносится Арендатором в порядке и на условиях, определенных в настоящем Договоре.

2.2. Арендная плата за земельный участок вносится ежеквартально не позднее 25 (двадцать пятого) числа последнего месяца квартала, а за IV (четвертый) квартал не позднее 15 ноября текущего года.

2.3. Расчет годовой арендной платы за пользование земельным участком на 2013 год:

Арендная плата определяется, в соответствии с постановлением Главы Администрации г. Йошкар-Ола от 21 января 2005 года № 64, в редакции действующей на день заключения настоящего Договора, независимым оценщиком.

Оценка стоимости права аренды (размер годовой арендной платы) произведена ООО «Экспертная компания», отчет № 169/08-2013 от 06.09.2013г.

Площадь земельного участка, кв.м.	Номер ТЭО зоны	Сумма арендной платы за год, в рублях.
5440,0	9	296 700,00

Сумма ежеквартальной арендной платы на 2013 год устанавливается в размере 74175 руб. 00 коп. (Семьдесят четыре тысячи сто семьдесят пять рублей 00 коп.).

За III квартал 2013г. - 20156 руб. 25 коп.

2.4. Размер арендной платы / порядок определения размера арендной платы изменяется Арендодателем в одностороннем и беспорядном порядке, в соответствии с нормативными актами городского округа «Город Йошкар-Ола», ежегодной оценкой стоимости права аренды (размер годовой арендной платы), определяемой независимым оценщиком.

Об изменении размера арендной платы / порядка определения размера арендной платы Арендатор уведомляется Арендодателем. Изменение принимается и исполняется Арендатором в беспорядном порядке. Уведомление об изменении размера арендной платы / порядка определения размера арендной платы принимается Арендатором и исполняется им в беспорядном порядке.

Надлежащим уведомлением Арендатора об изменении размера арендной платы / порядка определения размера арендной платы является:

- опубликование в официальном печатном издании городского округа «Город Йошкар-Ола» информационного сообщения об изменении размера арендной платы / порядка определения размера арендной платы;
- размещение на официальном сайте Арендодателя информационного сообщения об изменении размера арендной платы / порядка определения размера арендной платы;
- письмом.

Способ уведомления Арендатора определяется по усмотрению Арендодателя. В случае если уведомление осуществляется одновременно несколькими способами, датой, с которой Арендатор считается надлежащим образом уведомленным, является дата первого уведомления.

Начисление арендной платы по измененному размеру арендной платы / порядку определения размера арендной платы производится с момента вступления в силу соответствующего нормативного правового акта, если иной срок не установлен в уведомлении.

Арендатор обязан произвести оплату по измененному порядку либо по измененному размеру арендной платы в сроки, предусмотренные п.2.2. настоящего Договора.

2.5. Арендатор вправе осуществить авансовый платеж. Авансовый платеж не освобождает Арендатора от уплаты разницы по платежам, возникшей в результате повышения арендной платы за земельный участок в период срока авансирования. Указанная разница по платежам вносится Арендатором не позднее 30 календарных дней со дня изменения арендной платы. В случае прекращения (расторжения) настоящего Договора по инициативе Арендатора, авансовый платеж Арендатору не возвращается.

2.6. Арендная плата исчисляется с 6 сентября 2013 года.

2.7. Арендатор перечисляет арендную плату за землю платежным поручением с указанием номера договора и периода платежа по следующим реквизитам:

ПОЛУЧАТЕЛЬ ПЛАТЕЖА: ИНН 1215003356, УФК по Республике Марий Эл (КУМИ г.Йошкар-Ола), р/с 40101810100000010001, ГРКЦ НБ Респ. Марий Эл Банка России г.Йошкар-Ола, БИК 048860001, КПП 121501001, ОКАТО 88401000000.

НАЗНАЧЕНИЕ ПЛАТЕЖА: КБК 903 111 05 012 04 0101 120. Арендная плата за земли городов (за какой период и номер договора).

В подтверждение внесения арендной платы Арендатор в день оплаты представляет копии платежных поручений в Комитет по управлению муниципальным имуществом администрации городского округа «Город Йошкар-Ола».

2.8. Непользование участка Арендатором не является основанием невнесения арендной платы и невыполнения обязанностей Арендатора.

3. ПРАВА И ОБЯЗАННОСТИ АРЕНДОДАТЕЛЯ

3.1. Арендодатель имеет право:

ежегодно пересматривать в одностороннем и беспорочном порядке размер арендной платы по настоящему Договору. Изменения арендной платы в связи с изменением площади земельного участка или вида деятельности Арендатора оформляются дополнительным соглашением, являющимся неотъемлемой частью настоящего Договора;

требовать досрочного расторжения настоящего Договора при использовании земельного участка не по целевому назначению, при использовании способами, приводящими к его порче, в случаях загрязнения, захламления, земельного участка и прилегающей территории, при невнесении арендной платы более чем за два квартала и в иных случаях предусмотренных законодательством РФ, настоящим Договором;

в соответствии с п.3 ст.450 ГК РФ досрочно в одностороннем порядке в любое время отказаться от исполнения настоящего Договора, письменно предупредив об этом Арендатора не менее чем за один месяц, если образовавшаяся задолженность Арендатора по внесению арендной платы в сумме равна или превышает начисление арендной платы за один квартал; земельный участок используется Арендатором не в соответствии с его целевым назначением и разрешенным использованием; при использовании Арендатором участка способами приводящими к значительному ухудшению экологической обстановки и качественных характеристик участка; в случае неисполнения Арендатором обязанности по проведению инвентаризации зеленых насаждений, находящихся на земельном участке в срок предусмотренный настоящим договором; в случае не заключения Договора о возмещении стоимости повреждаемых или уничтожаемых зеленых насаждений в срок установленный настоящим договором; по иным основаниям предусмотренным законодательством;

на беспрепятственный доступ на территорию арендуемого земельного участка с целью его осмотра на предмет соблюдения условий настоящего Договора;

проводить на территории земельного участка ремонт, реконструкцию и обслуживание объектов, не вошедших в состав земельного участка;

проводить изыскательные работы на территории земельного участка по решению уполномоченных государственных органов и органов местного самоуправления;

вносить в государственные органы власти, осуществляющие государственный контроль за использованием и охраной земель, требования о приостановлении работ, ведущихся Арендатором с нарушением законодательства, нормативных актов или условий, установленных Договором;

на возмещение убытков, причиненных ухудшением качества арендуемых земель и экологической обстановки в результате деятельности Арендатора, а также по иным основаниям, предусмотренным законодательством РФ;

Арендодатель обладает иными правами, предусмотренными действующим законодательством РФ и настоящим Договором.

3.2. Арендодатель обязан:

выполнить в полном объеме все условия настоящего Договора;

передать Арендатору земельный участок, указанный в п.1.2. настоящего Договора по акту приема-передачи;

уведомить Арендатора через средства массовой информации об изменении номеров счетов для перечисления арендной платы, указанных в п.2.7. настоящего Договора.

4. ПРАВА И ОБЯЗАННОСТИ АРЕНДАТОРА

4.1. Арендатор имеет право:

производить улучшение земельного участка, осуществлять застройку земельного участка, возводить на земельном участке здания, сооружения и иные объекты недвижимости (далее – объекты недвижимости) в соответствии с его целевым назначением по проекту, согласованному в установленном порядке и с письменного согласия Арендодателя;

изменять вид разрешенного использования земельного участка в порядке, предусмотренном действующим законодательством, с письменного согласия Арендодателя;

требовать досрочного расторжения настоящего Договора в случаях, предусмотренных законодательством РФ и настоящим Договором;

по истечении срока договора аренды земельного участка имеет преимущественное право на заключение нового договора аренды земельного участка, при этом Арендатор обязан письменно уведомить Арендодателя о желании заключить такой договор не позднее 10 (десяти) дней до даты прекращения Договору третьему лицу, в том числе отдать арендные права земельного участка в залог и внести их в качестве вклада в уставный капитал хозяйственного товарищества или общества либо паевого взноса в производственный кооператив с письменного согласия Арендодателя;

передать свои права и обязанности по настоящему Договору третьему лицу, в том числе отдать арендные права земельного участка в залог и внести их в качестве вклада в уставный капитал хозяйственного товарищества или общества либо паевого взноса в производственный кооператив с письменного согласия Арендодателя;

передать арендуемый земельный участок в субаренду с письменного согласия Арендодателя; при прекращении действия договора аренды нежилого помещения Арендатор обязан в 5 (пяти) дневный срок известить об этом Арендодателя в письменной форме.

Арендатор обладает иными правами, предусмотренными действующим законодательством РФ и настоящим Договором.

4.2. Арендатор обязан:

- выполнить в полном объеме все условия настоящего Договора;
- своевременно в соответствии с условиями настоящего Договора вносить арендную плату за пользование земельным участком;
- содержать в чистоте прилегающую территорию, регулярно производить уборку земель общего пользования, прилегающих к границам арендуемого земельного участка;
- осуществлять мероприятия по охране земель, соблюдать порядок пользования природными объектами;
- обеспечить Арендодателю, уполномоченным органам государственной власти и органам местного самоуправления свободный доступ на земельный участок, не препятствовать лицам, осуществляющим (на основании соответствующего решения уполномоченного органа) геодезические, геологоразведочные, землеустроительные и другие исследования и изыскания, в проведении этих работ;
- выполнять в соответствии с требованиями соответствующих служб условия эксплуатации подземных и наземных коммуникаций, сооружений, дорог, проездов и т.п. и не препятствовать их ремонту и обслуживанию;
- не нарушать права ограниченного пользования земельным участком другими землепользователями, оформленными в установленном порядке;
- направить в десятидневный срок Арендодателю письменное уведомление в случаях: прекращения деятельности Арендатора; передачи прав Арендатора на здания, строения и иные объекты недвижимости третьему лицу; изменения юридического адреса, почтового адреса и иных реквизитов Арендатора;
- соблюдать при использовании земельного участка требования градостроительных регламентов, строительных, экологических, санитарно-гигиенических, противопожарных и иных правил, нормативов;
- после прекращения (расторжения) Договора в течение 10 (десяти) дней передать участок Арендодателю по акту приема-передачи в состоянии и качестве не хуже первоначального, т.е. на момент заключения Договора, пригодном для его дальнейшего целевого использования;
- по требованию Арендодателя устранить за свой счет произведенные без его письменного согласия улучшения и возведенные объекты недвижимости, либо с согласия Арендодателя передать их в его собственность безвозмездно;
- обеспечить беспрепятственное пользование правообладателям соседних земельных участков пешеходными и автомобильными дорогами, проездами и т.п., которые существовали на земельном участке на момент его передачи;
- после подписания настоящего Договора, изменений и дополнений к нему, а также прекращения настоящего Договора в трехмесячный срок произвести его (их) государственную регистрацию в Управлении Федеральной службы государственной регистрации, кадастра и картографии по Республике Марий Эл и представить Арендодателю информацию о такой регистрации в течение 10 дней с момента её проведения.

5. ОТВЕТСТВЕННОСТЬ СТОРОН

- 5.1. Стороны несут ответственность за неисполнение или ненадлежащее исполнение обязательств по настоящему Договору в соответствии с законодательством РФ и настоящим Договором.
- 5.2. При неуплате Арендатором платежей в сроки и в размерах, установленных настоящим Договором, с Арендатора взыскивается неустойка в размере одной трехсотой действующей ставки рефинансирования Центрального банка Российской Федерации за каждый день просрочки.
- 5.3. За несвоевременный возврат Арендатором арендуемого земельного участка по окончании действия договора подлежит уплате неустойка в размере арендной платы за весь период задержки возврата земельного участка.
- 5.4. Уплата неустойки в соответствии с п.п. 5.2. и 5.3. настоящего Договора не освобождает Арендатора от выполнения лежащих на нем обязательств и устранения нарушений.
- 5.5. Арендатор обязан возместить Арендодателю убытки, причиненные неисполнением или ненадлежащим исполнением обязательств по настоящему Договору по ценам на день удовлетворения требования о возмещении убытков. При этом убытки подлежат возмещению Арендодателю сверх неустойки.
- 5.6. При несоблюдении Арендатором обязательств, указанных в пункте 4.2. (за исключением абзцев 2, 8, 13) настоящего Договора, Арендодатель имеет право взыскать с Арендатора неустойку (штраф) в размере 1000 МРОТ, если эти обязательства не будут выполнены в недельный срок после письменного предупреждения Арендатора.
- 5.7. При несоблюдении Арендатором обязательств, указанных в абзацах 8, 13 пункта 4.2. настоящего Договора, Арендодатель имеет право взыскать с Арендатора неустойку (штраф) в размере 1000 МРОТ.

6. ДОПОЛНИТЕЛЬНЫЕ УСЛОВИЯ ДОГОВОРА

- 6.1. Арендатор подтверждает Арендодателю, что на день подписания настоящего Договора у Арендатора отсутствовали ответственность или обязательства какого-либо рода, которые могли послужить причиной для расторжения Договора, и что он имеет право заключить Договор без каких-либо иных разрешений. Каждая из Сторон подтверждает, что она получила все необходимые разрешения для вступления в Договор аренды и лица, подписавшие его, уполномочены на это.
- 6.2. Реорганизация Арендодателя, а также перемена собственника земельного участка не является основанием для одностороннего расторжения настоящего Договора.
- 6.3. На момент заключения настоящего договора Арендатор обладает полной информацией о всех обременениях и ограничениях на использование земельного участка, о разрешении на застройку земельного участка, об использовании соседних участков и иной существенной информации об арендуемом земельном участке.
- 6.4. Договор субаренды земельного участка подлежит государственной регистрации в Управлении Федеральной службы государственной регистрации, кадастра и картографии по Республике Марий Эл и направляется Арендодателю для последующего учета.
- 6.5. Срок действия договора субаренды земельного участка не может превышать срок действия настоящего Договора.
- 6.6. При досрочном расторжении настоящего Договора, договор субаренды земельного участка прекращает свое действие.
- 6.7. Все расходы по государственной регистрации настоящего Договора, изменений и дополнений к нему, а также прекращению настоящего Договора возлагаются на Арендатора.

7. ВСТУПЛЕНИЕ ДОГОВОРА В СИЛУ, ИЗМЕНЕНИЕ, РАСТОРЖЕНИЕ И ПРЕКРАЩЕНИЕ ДОГОВОРА АРЕНДЫ

- 7.1. Настоящий Договор вступает в силу с даты его государственной регистрации в Управлении Федеральной службы государственной регистрации, кадастра и картографии по Республике Марий Эл.

7.2. Изменения и дополнения к условиям Договора аренды действительны только тогда, когда они сделаны в письменной форме и подписаны уполномоченными представителями договаривающихся Сторон, и зарегистрированы в Управлении Федеральной службы государственной регистрации, кадастра и картографии по Республике Марий Эл, кроме случаев, упомянутых в настоящем Договоре.

7.3. Настоящий договор прекращает действие: по окончании срока, указанного в пункте 1.5. настоящего Договора; при прекращении действия договора аренды. Договор аренды земельного участка прекращается по основаниям и в порядке, которые предусмотрены гражданским, земельным законодательством РФ и настоящим Договором. Прекращение настоящего Договора не освобождает Арендатора от оплаты задолженности по платежам.

7.4. Расторжение настоящего договора в одностороннем порядке Арендодателем допускается по основаниям указанным в настоящем Договоре. При этом Арендодатель обязан письменно предупредить о расторжении договора Арендатора не менее чем за один месяц. Договор считается расторгнутым с даты, указанной в письме.

В случае, если Арендатор не получает корреспонденцию по юридическому адресу, либо по месту жительства (для физических лиц и индивидуальных предпринимателей), указанному в договоре, либо иным образом уклоняется от получения письма, Арендодатель публикует информационное сообщение о расторжении договора аренды в официальном печатном издании городского округа «Город Йошкар-Ола», либо размещает его на официальном сайте Арендодателя, в этом случае Арендатор считается надлежащим образом уведомленным о расторжении договора с момента публикации, либо размещения на сайте информационного сообщения о расторжении договора.

7.5. О форс-мажорных обстоятельствах (действия непреодолимой силы, которая не зависит от воли сторон) каждая из Сторон обязана немедленно в письменной форме известить другую Сторону по настоящему Договору. При продолжительности форс-мажорных обстоятельств свыше 3 (трех) месяцев или при не устранении последствий этих обстоятельств в течение 3 (трех) месяцев Стороны должны встретиться для выработки взаимоприемлемого решения, связанного с продолжением настоящего Договора.

7.6. Все споры, возникающие по настоящему договору, рассматриваются в Арбитражном суде РМЭ (в случае, если арендатором является юридическое лицо или индивидуальный предприниматель), либо в Йошкар-Олинском городском суде РМЭ или на судебном участке № 1 мирового судьи в городском округе «Город Йошкар-Ола» (в случае, если арендатором является физическое лицо).

7.7. Договор составлен в трех экземплярах, имеющих одинаковую юридическую силу.

8. ЮРИДИЧЕСКИЕ АДРЕСА, РЕКВИЗИТЫ И ПОДПИСИ СТОРОН

АРЕНДОДАТЕЛЬ: Комитет по управлению муниципальным имуществом администрации городского округа «Город Йошкар-Ола».

Юридический адрес: 424001, Республика Марий Эл, г. Йошкар-Ола, Ленинский проспект, 27.

ИНН 1215003356, л/с 03083А07982 в отделении по г. Йошкар-Оле УФРС по РМЭ. Контактный телефон: 42-22-71

И.о. председателя КУМИ г. Йошкар-Ола

Е.Л. Поткова



АРЕНДАТОР:

ООО

«Август-Сервис» (полное официальное наименование, Ф.И.О. Арендатора)

424000 РМЭ Йошкар-Ола г. Ленинский пр. д. 115а

(юридический адрес, место регистрации)

ИНН 1215113260 к/п 121501001 Р/с 40702810900290000447 в ЮФР

(ф/с, к/с, БИК, ИНН, паспортные данные)

АО «М-Банк» Йошкар-Ола ф/с 301018106000000000731

Директор

1. Дашинский И.И.



Договор о передаче прав и обязанностей по договору аренды земельного участка.

г. Йошкар-Ола

06 сентября 2013 г.

Общество с ограниченной ответственностью «АвгустИнторг», именуемое в дальнейшем **«Арендатор»**, в лице директора **Одинцова Николая Михайловича**, действующего на основании Устава, с одной стороны, и

Одинцов Александр Михайлович, паспорт 88 01 213910, выдан 01.03.2002 г. Центральным ОМ УВД гор. Йошкар-Олы, зарегистрирован: РМЭ, г. Йошкар-Ола, ул. Успенская, д. 11, кв. 24, именуемый в дальнейшем **«Новый арендатор 1»**,

Одинцов Николай Михайлович, паспорт 88 03 505694, выдан 04.04.2003 г. Центральным отделом милиции УВД гор. Йошкар-Олы, зарегистрирован: РМЭ, г. Йошкар-Ола, пр. Профсоюзный, д. 3 «а», именуемый в дальнейшем **«Новый арендатор 2»**, с другой стороны, заключили настоящий договор о нижеследующем:

1. В соответствии со ст. 22 Земельного кодекса РФ, главы 24 Гражданского кодекса РФ Арендатор передает, а Новый арендатор 1 и Новый арендатор 2 принимают на себя все права и обязанности по договору аренды земельного участка от 06.09.2013 г. № 6220/2013н, заключенному на основании Постановления администрации городского округа «Город Йошкар-Ола» от 17.07.2013 г. № 1722, между ООО «АвгустИнторг» и Комитетом по управлению муниципальным имуществом администрации городского округа «Город Йошкар-Ола», выступающим от имени муниципального образования городской округ «Город Йошкар-Ола».

2. Предметом вышеуказанного договора аренды земельного участка от 06.09.2013 г. № 6220/2013н, является право аренды земельного участка, расположенного по адресу: Республика Марий Эл, г. Йошкар-Ола, Ленинский проспект (Ленинский проспект, д. 6), общей площадью 5440 кв. м., кадастровый номер земельного участка 12:05:0703002:246, категория земель – земли населенных пунктов, предоставленного для размещения части автостоянки на 225 машиномест (автостоянка на 120 машиномест).

Договор аренды земельного участка от 06.09.2013 г. № 6220/2013н зарегистрирован Управлением Федеральной службы государственной регистрации, кадастра и картографии по РМЭ 15.10.2013 г., запись регистрации в ЕГРП на недвижимое имущество и сделок с ним от 15.10.2013 г. № 12-12-01/056/2013-265.

3. Арендатор гарантирует, что права и обязанности по договору аренды земельного участка от 06.09.2013 г. № 6220/2013н не переданы другим лицам, не заложены, под арестом и запрещением не состоят, не являются предметом иска третьих лиц.

4. Арендатор обязан:

- передать с момента заключения настоящего договора Новому арендатору 1, Новому арендатору 2 земельный участок, являющийся предметом договора аренды земельного участка от 06.09.2013 г. № 6220/2013н в надлежащем техническом и санитарном состоянии, подлинники документы на указанный земельный участок: договор аренды земельного участка от 06.09.2013 г. № 6220/2013н, Постановление администрации городского округа «Город Йошкар-Ола» от 17.07.2013 г. № 1722, кадастровый паспорт земельного участка, платежные документы, подтверждающие перечисление арендной платы за земельный участок до даты заключения настоящего договора, иные документы.

5. Передача земельного участка осуществляется путем подписания настоящего договора, который имеет силу акта приема-передачи.

6. Новый арендатор 1, Новый арендатор 2 обязаны:

- принять с момента заключения настоящего договора от арендатора земельный участок;
- соблюдать в полном объеме все условия договора аренды земельного участка от 06.09.2013 г. № 6220/2013н;

- письменно уведомить муниципальное образование городской округ «Город Йошкар-Ола» о факте заключения настоящего договора и согласовать с ним переход прав и обязанностей по договору аренды земельного участка от 06.09.2013 г. № 6220/2013и.

7. С момента заключения настоящего договора Новый арендатор 1, Новый арендатор 2 приобретают все права и обязанности по договору аренды земельного участка от 06.09.2013г. № 6220/2013и, Арендатор все права и обязанности по указанному договору утрачивает полностью.

8. Настоящий договор вступает в силу с момента его государственной регистрации и действует до полного выполнения сторонами принятых на себя обязательств.

9. При нарушении условий настоящего договора стороны несут ответственность в соответствии с действующим законодательством РФ.

10. Изменения и дополнения к настоящему договору оформляются путем двустороннего подписания дополнительных соглашений.

11. Расходы по государственной регистрации настоящего договора несут Новый арендатор 1 и Новый арендатор 2.

12. Все споры по настоящему договору разрешаются путем переговоров, при невозможности достижения соглашения передаются на рассмотрение в суд.

13. Все, что не урегулировано настоящим договором, регламентируется действующим законодательством Российской Федерации.

14. Настоящий договор составлен в 5 (пяти) экземплярах, имеющих одинаковую юридическую силу, по одному экземпляру для каждой из сторон.

15. Адреса, реквизиты и подписи сторон:

Первый заместитель Мэра г. Йошкар-Олы,
Председатель КУМИ г. Йошкар-Ола


П.В. Плотников

Арендатор: ООО «АвгустИнторг», 424000, РМЭ, г. Йошкар-Ола, ул. Первомайская, д. 115а; ОГРН 1061215082609, ИНН 1215113268, КПП 121501001, р/с 40702810900290000447 в ИОФ ОАО «МДМ – Банк»; к/с 30101810500800000731; БИК 048860731.

Директор


Н.М. Одинцов

Новый арендатор 1: Одинцов Александр Михайлович, паспорт 88 01 213910, выдан 01.03.2002 г. Центральным ОМ УВД гор. Йошкар-Олы, зарегистрирован: РМЭ, г. Йошкар-Ола, ул. Успенская, д. 11, кв. 24.


А.М. Одинцов

Новый арендатор 2: Одинцов Николай Михайлович, паспорт 88 03 505694, выдан 04.04.2003 г. Центральным отделом милиции УВД гор. Йошкар-Олы, зарегистрирован: РМЭ, г. Йошкар-Ола, пр. Профсоюзный, д. 3 «а».


Н.М. Одинцов

Федеральная служба государственной регистрации, кадастра и картографии
по Республике Марий Эл

№ государственного округа: 12

№ кадастрового участка: 12/001/001/2013-099

Дата государственной регистрации: 08.12.2013

Государственный регистратор:  (Ф.И.О.)

подпись и печать государственного регистратора

Приложение № 1
к договору аренды земельного участка
№ 6220/2013 от « 6 » 09 2013г.

АКТ № 6220/2013
приема-передачи земельного участка в аренду

г. Йошкар-Ола

6 сентября 2013 года

Комитет по управлению муниципальным имуществом администрации городского округа «Город Йошкар-Ола», выступающий от имени муниципального образования «Город Йошкар-Ола», именуемый в дальнейшем «Арендодатель», в лице и.о. председателя Комитета Попковой Елены Леонардовны, действующего на основании Приказа № 171 л/с от 09.08.2013г., с одной стороны, и

Общество с ограниченной ответственностью «АвгустИмторг», именуемое в дальнейшем «Арендатор», в лице директора Одицова Николая Михайловича, действующего на основании Устава, с другой стороны, заключили настоящий Акт о нижеследующем:

1. На основании договора аренды земельного участка от « 6 » 09 2013г. № 6220/2013 Арендодатель предоставляет, а Арендатор принимает во временное владение и пользование земельный участок, расположенный по адресу: Республика Марий Эл, г. Йошкар-Ола, Ленинский проспект (Ленинский проспект, д. 6), общей площадью 5440,0 кв.м.

Кадастровый номер земельного участка: 12:05:0703002:246Категория земель: земли населенных пунктовТерриториально – экономическая оценочная зона: № 9Целевое назначение земельного участка (вид разрешенного использования): для размещения части автостоянки на 225 машиномест (автостоянка на 120 машиномест).

2. Арендатор, осмотрел земельный участок в натуре; ознакомился с характеристиками земельного участка, информацией об обременениях и ограничениях на использование земельного участка, о разрешении на застройку, об использовании соседних участков и иной существенной информацией о земельном участке; ознакомился с подземными и наземными сооружениями и объектами, правовым режимом земель и претензий к земельному участку не имеет.

3. Рекламации (претензии) отсутствуют.

4. Настоящий акт приема – передачи земельного участка составлен в трех экземплярах, имеющих одинаковую юридическую силу.

ЮРИДИЧЕСКИЕ АДРЕСА, РЕКВИЗИТЫ И ПОДПИСИ СТОРОН

АРЕНДОДАТЕЛЬ: Комитет по управлению муниципальным имуществом администрации городского округа «Город Йошкар-Ола».

Юридический адрес: 424001, Республика Марий Эл, г. Йошкар-Ола, Ленинский проспект, 27.ИНН 1215003356, л/с 03083A07982 в отделении по г. Йошкар-Ола УФК по РМЭ. Контактный телефон: 42-22-71

И.о. председателя КУМИ г. Йошкар-Ола

Е.Л. Попкова



АРЕНДАТОР:

ООО«АвгустИмторг»
(полное официальное наименование, Ф.И.О. Арендатора)424000 РМЭ г. Йошкар-Ола
(юридический адрес, место регистрации)ИНН 1215113260 КПП 121501001
(и/с. к/с, БИК, ИНН исторические данные)МФЛМ - банк, Йошкар-Ола
(и/с. к/с, БИК, ИНН исторические данные)ДиректорОдицов Н.М.

КП.1

КАДАСТРОВЫЙ ПАСПОРТ
помещения
(выписка из государственного кадастра недвижимости)

Лист №	1	Всего листов:	2
--------	---	---------------	---

"20" мая 2014 г. № 12/5001/2014-85910	
Кадастровый номер:	12:05:0701008:1606
Номер кадастрового квартала:	12:05:0701008
Характер сведений государственного кадастра недвижимости (статус записи о помещении):	—

Описание объекта недвижимого имущества:

1	Кадастровый номер здания (сооружения), в котором расположено помещение:	12:05:0701008:155
2	Этаж (этажи), на котором расположено помещение:	Этаж № 1
3	Общая площадь помещения:	2237.7
4	Местоположение: Республика Марий Эл, г Йошкар-Ола, пр-кт Ленинский, д 6, пом поз.27,27а,27б,27в,27г,28-31,31а,31б,32-35,35а,36-41,41а,42,42а,43,43а,43б,43в,44-46,48,48а,54-57,59,82-88 1 этажа	
5	Назначение:	Нежилое (жилое, нежилое)
6	Вид жилого помещения в многоквартирном доме:	— (комната, квартира)
7	Кадастровый номер квартиры, в которой расположена комната:	—
8	Кадастровая стоимость (руб.):	—
9	Предыдущие кадастровые (условные) номера объекта недвижимого имущества:	88:401:002:000104940:0100:20104
10	Особые отметки:	
11	Наименование органа кадастрового учета: Филиал Федерального Государственного Бюджетного Учреждения «Федеральная кадастровая палата Федеральной службы государственной регистрации, кадастра и картографии» по Республике Марий Эл	

Начальник отдела (полное наименование должности)	 (подпись)	И. В. Нуржауова (инициалы, фамилия)
---	---------------	--



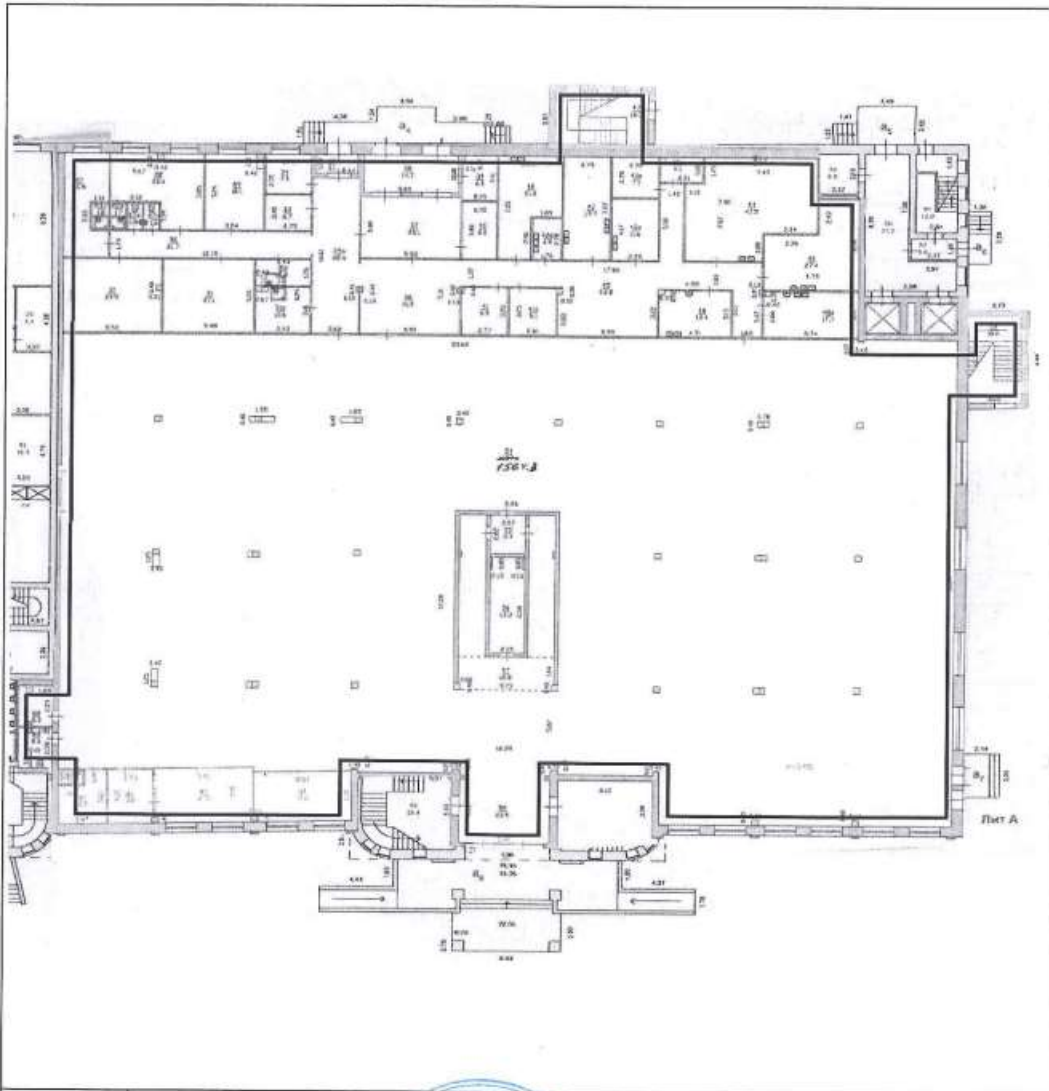
КП.2

КАДАСТРОВЫЙ ПАСПОРТ
 помещения
 (выписка из государственного кадастра недвижимости)

Лист №	2	Всего листов:	2
--------	---	---------------	---

"20" мая 2014 г. № 12/5001/2014-85910	
Кадастровый номер:	12:05:0701008:1606

План расположения помещения на этаже Этаж № 1:



Масштаб 1:

Начальник отдела (полное наименование должности)	Межрайонный отдел №1 (г. Йошкар-Ола) М.П.	И. В. Нуржауова (инициалы, фамилия)
---	--	--



№

**Федеральное государственное унитарное предприятие,
 «Российский государственный центр инвентаризации и учета объектов недвижимости –
 Федеральное бюро технической инвентаризации»**

(полное наименование организации технического учета и технической инвентаризации объектов капитального строительства)

филиал ФГУП "Ростехинвентаризация-Федеральное БТИ" по Республике Марий Эл

(наименование обособленного подразделения ОТИ)

Йошкар-Олинское отделение

ТЕХНИЧЕСКИЙ ПАСПОРТ

На _____ **помещение**

(вид объекта учета)

Помещения

поз.27,27а,276,27в,27г,28-31,31а,316,32-35,35а,36-41,41а,42,42а,43,43а,436,43в,44-46,48,48а,54-57,59,82-88
 1 этажа торгового комплекса с рестораном и мини-пивоварней.

(наименование объекта учета)

Адрес (местоположение) объекта учета:

Субъект Российской Федерации	Республика Марий Эл	
Район		
Муниципальное образование	тип	городской округ
	наименование	" Город Йошкар-Ола "
Населенный пункт	тип	город
	наименование	Йошкар-Ола
Улица (проспект, переулок и т.д.)	тип	проспект
	наименование	Ленинский
Номер дома	6	
Номер корпуса		
Номер строения		
Литера	А	
Иное описание местоположения		
№ помещения	поз.27,27а,276,27в,27г,28-31,31а,316,32-35,35а,36-41,41а,42,42а,43,43а,436,43в,44-46,48,48а,54-57,59,82-88 1 этажа .	

Сведения о ранее произведенной постановке на технический учет в ОТИ

Инвентарный номер	
Кадастровый номер	

*Штамп органа государственного технического учета о внесении сведений
 в Единый государственный реестр объектов капитального строительства (ЕГРОКС)*

Наименование учетного органа	
Инвентарный номер	
Кадастровый номер	
Дата внесения сведений в ЕГРОКС	



Паспорт составлен по состоянию на _____
 Руководитель (Уполномоченное лицо) ОТИ

М.П.

23 июня 2014 _____ года

(подпись)

Е.В. Шемахина
 (Фамилия И.О.)

адения, имеющие существенное значение для государственного технического учета

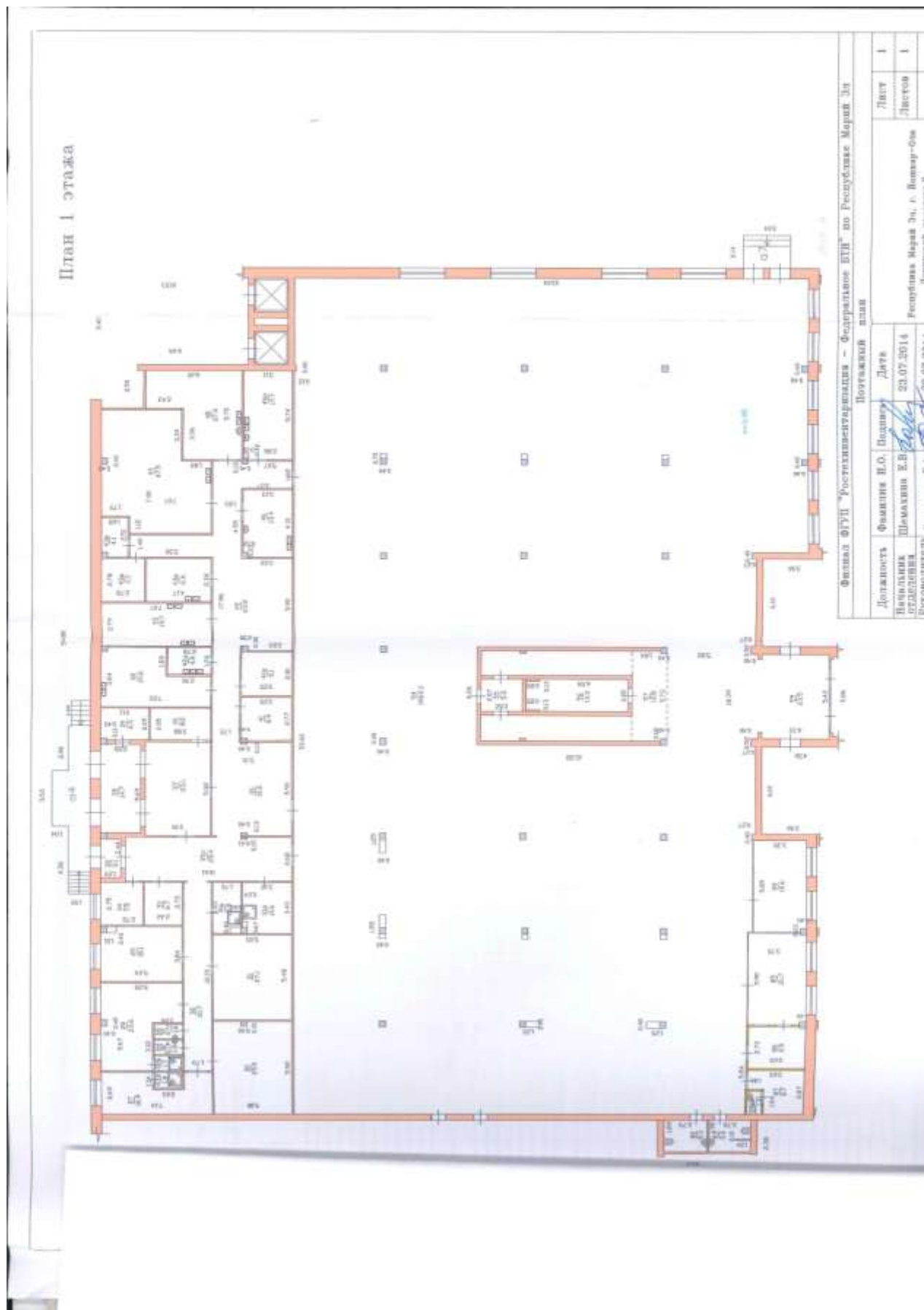
чение (сведения о нарушении градостроительных и строительных норм и правил, наличии разрешения на строительство и прочие ия, имеющие существенное значение для государственного технического учета ОКС):

чение площади после перепланировки. Заключение №101 по выполненным ремонтно-строительным работам от 2013г. Акт обследования объекта капитального строительства № 101 от 23.08.2013г.

хническое описание помещения

чение	Нежилое
омещения	поз.27,27а,27б,27в,27г,28-31,31а,31б,32-35,35а,36-41,41а,42,42а,43,43а,43б,43в,44-46,48,48а,54-57,59,82-88 I этажа .
в	А
я площадь	1 2237.7 кв. м

новительная стоимость в базовых ценах	1969г	175019 руб.
вительная инвентаризационная стоимость на	24.07.2014г.	166268 руб.
с пересчета в уровень цен на дату инвентаризации	58.5	9726220 руб.



5. Экспликация

Литера, Этаж	Номер и наименование помещения				Высота помещений, м	Площадь, кв. м							
	нежилого помещения, помещений общего пользования		части нежилого помещения (помещения)			Нежилых помещений				Помещений общего пользования	Всех помещений здания	Примечание	
	наименование/назначение	№	наименование/назначение	№		Общая	Основная	Вспомогательная	Открытые неотопляемые планировочные элементы				
1	2	3	4	5	6	7	8	9	10	11	12	13	
A/1	Пом. поз. 27,27а,27б,27в,27г,28-31,31а,31б,32-35,35а,36-40,41а,42,42а,43,43а,43б,43в,44-46,48,48а	*11	Гардероб персонала	27	3.95	16.9		16.9				16.9	
			Гардероб	28		23.6		23.6				23.6	
			Фасовочная	29		18.1		18.1				18.1	
			Склад	30		29.5		29.5				29.5	
			Склад	31		27.1		27.1				27.1	
			Коридор	32		21.7		21.7				21.7	
			Комната охраны	33		6.7		6.7				6.7	
			Кабинет	34		7.5		7.5				7.5	
			Тамбур	35		3.1		3.1				3.1	
			Коридор	36		31.2		31.2				31.2	
			Загрузочная	37		23.1		23.1				23.1	
			Тамбур	38		14.7		14.7				14.7	
			Помещение дымоудаления	39		6.5		6.5				6.5	
			Кабинет операторов	40		8.0		8.0				8.0	
			Склад	41		8.9		8.9				8.9	
			Цех	42		21.6		21.6				21.6	
			Цех	43		19.7	19.7					19.7	
			Цех	44		47.5	47.5					47.5	
			Коридор	45		63.8		63.8				63.8	
			Моечная посуды	46		13.4		13.4				13.4	
			Цех	48		27.4	27.4					27.4	
			Торговый зал	54		1564.3	1564.3					1564.3	
			Подсобное	55		5.4		5.4				5.4	
			Помещение охраны	56		13.3		13.3				13.3	
			Эскалатор	57		12.8		12.8				12.8	
			Тамбур	59		23.5		23.5				23.5	
			Туалет	82		5.3		5.3				5.3	
			Туалет	83		5.2		5.2				5.2	
			Торговый павильон	84	3.32	19.6	19.6					19.6	
			Торговый павильон	85		21.7	21.7					21.7	
			кабинет	86		9.9	9.9					9.9	
			Помещение персонала	87		8.7		8.7				8.7	
			Туалет	88		1.4		1.4				1.4	
			Душ	27а	3.95	1.8		1.8				1.8	
			Душ	27б		1.7		1.7				1.7	
			Туалет	27в		1.6		1.6				1.6	
			Туалет	27г		1.6		1.6				1.6	
			КУИ	31а		10.6		10.6				10.6	
			КУИ	31б		5.8		5.8				5.8	
			Коридор	35а		28.4		28.4				28.4	
			Склад	41а		9.1		9.1				9.1	
			цех	42а		4.9		4.9				4.9	
			Цех	43а		11.6	11.6					11.6	
			кабинет	43б		7.7	7.7					7.7	
			Кладовая	43в		4.1	4.1					4.1	
			Цех	48а		17.7		17.7				17.7	
			Итого по первому этажу			2237.7	1733.5	504.2				2237.7	
			Итого по литере 'А'			2237.7	1733.5	504.2				2237.7	
			Итого по помещению			2237.7	1733.5	504.2				2237.7	
			Итого			2237.7	1733.5	504.2				2237.7	

6. Благоустройство помещения

№ п/п	Наименование и характеристика элементов благоустройства	
1	2	
1	Водопровод	От центральной сети
2	Отопление	Отопление центральное водяное (паровое)
3	Горячее водоснабжение	Централизованное
4	Канализация	Центральная
5	Электроснабжение	Центральное
6	Ванны и Душ	Душ
7	В целом по дому	Вентиляция

7. Отметки об обследованиях

Дата обследования	Выполнил		Проверил	
	ФИО	Подпись	ФИО	Подпись
23 июля 2014	Краснова Р.Л.		Соловьев Г.А.	

8. Документы предъявленные заявителем для проведения технической инвентаризации

Документы-основания	Реквизиты документа	Субъект права/владелец/заявитель проведения работ

4/9222
5/22 522
Якушев

КАДАСТРОВЫЙ ПАСПОРТ
здания, сооружения, объекта незавершенного строительства

Лист № 1 , всего листов 2

Сооружения

(вид объекта недвижимого имущества)

Дата 16 ноября 2012 г.

Кадастровый номер 12:05:0701008:1935

Инвентарный номер (ранее присвоенный учетный номер) 9415:20001:1

1. Описание объекта недвижимого имущества

1.1. Наименование Часть автостоянки на 225 машиномест (Автостоянка на 120 машиномест)

1.2

Адрес (местоположение):

Субъект Российской Федерации	респ Марий Эл	
Район	—	
Муниципальное образование	Тип	г
	Наименование	Йошкар-Ола
Населенный пункт	Тип	—
	Наименование	—
Улица (проспект, переулок и т.д.)	Тип	пр-кт
	Наименование	Ленинский
Номер дома	6	
Номер корпуса	—	
Номер строения	—	
Литера	I	
Иное описание местоположения	—	

1.3. Основная характеристика: Площадь , 5440 , кв. м
(тип) (значение) (единица измерения)

степень готовности объекта незавершенного строительства —

1.4. Назначение: Нежилое

1.5. Этажность:
количество этажей — , количество подземных этажей —

1.6. Год ввода в эксплуатацию (завершения строительства) —

1.7. Кадастровый номер земельного участка (участков), в пределах которого расположен объект недвижимого имущества: —

1.8. Предыдущие кадастровые (условные) номера объекта недвижимого имущества: —

1.9. Примечание: —

1.10. Филиал Федерального Государственного Бюджетного Учреждения «Федеральная кадастровая палата Федеральной службы государственной регистрации, кадастра и картографии» по Республике Марий Эл

Начальник отдела
(полное наименование должности)



И. В. Нуржауова
(инициалы, фамилия)

СТО РТИ 01.04-2008

№

Федеральное государственное унитарное предприятие
 «Российский государственный центр инвентаризации и учета объектов недвижимости -
 Федеральное БТИ»
 Филиал ФГУП «Ростехинвентаризация – Федеральное БТИ» по Республике Марий Эл
 Йошкар – Олинское отделение

ТЕХНИЧЕСКИЙ ПАСПОРТ

На _____ сооружение
 (вид объекта учета)

Часть автостоянки на 225 машиномест
 (наименование объекта учета)

Адрес (местоположение) объекта учета:

Субъект Российской Федерации	Республика Марий Эл	
Район		
Муниципальное образование	тип	городской округ
	наименование	«Город Йошкар – Ола»
Населенный пункт	тип	город
	наименование	Йошкар – Ола
Улица (проспект, переулок и т.д.)	тип	проспект
		Ленинский
Номер дома	6	
Номер корпуса	-	
Номер строения	-	
Литера	I	
Иное описание местоположения		

Сведения о ранее произведенной постановке на технический учет в ОТИ

Инвентарный номер	
Кадастровый номер	

Штамп органа государственного технического учета о внесении сведений
 в Единый государственный реестр объектов капитального строительства (ЕГРОКС)

Наименование учетного органа	
Инвентарный номер	
Кадастровый номер	
Дата внесения в ЕГРОКС	

Паспорт составлен по состоянию на « 23 » июля 2014 года

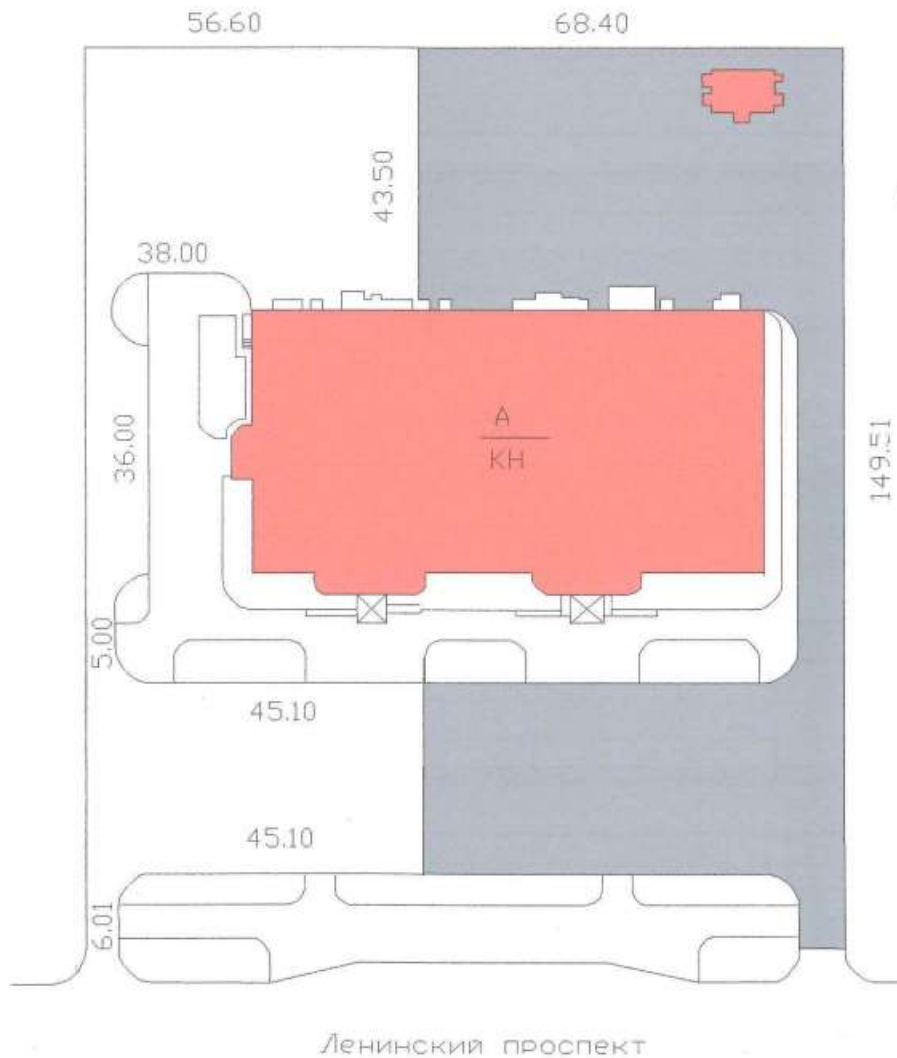
Начальник отделения



(подпись)

Шемахина Е.В.
 (Фамилия И.О.)

4. Инвентарный план.



Филиал ФГУП "Ростехинвентаризация - Федеральное БТИ" по Республике Марий Эл

Инвентарный план

Должность	Фамилия И.О.	Подпись	Дата	Республика Марий Эл, г. Йошкар-Ола ул. Ленинский проспект, д. 6	Лист	1
Начальник отделения	Шемахина Е.В.	<i>Шемахина Е.В.</i>	23.07.2014		Листов	1
Руководитель группы	Соловьев Г.А.	<i>Соловьев Г.А.</i>	23.07.2014		Масштаб	1:500
Исполнитель	Краснова Р.Д.	<i>Краснова Р.Д.</i>	23.07.2014			

XI. Ограждения и сооружения (замощения) на участке

Номера п/п	Наименование ограждения и сооружений	Материал, конструкция	Размеры				№ сборника	№ таблицы	Измеритель	Стоимость измерителя по таблице	Поправка на климат. район	Восстанов. стоимость, в рублях	% износа	Действит. стоимость, в рублях
			длина, м	ширина, м	высота, м	Площадь, кв. м								
1	Часть забора по адресу №1 2/25 мест (вместо ограждения на территории)	бетонно-кирпичное				54400,26	156	м ²	7,60	1,0	41344	5	39277	

XII. Общая стоимость (в руб.)

В ценах 1969 года	Основные строения		Служебные постройки		Сооружения		Всего	
	восстановительная	действительная	восстановительная	действительная	восстановительная	действительная	восстановительная	действительная
					41344	39277	41344	39277
					т. 58,5 = 2297705			

23 07 2014 г. Выполнил Смирнов Красовый Р.
 23 07 2014 г. Проверил Смирнов Смирнов З.А.
 23 07 2014 г. Директор Смирнов Смирнов З.А.

XIII. Отметки о последующих обследованиях

Дата обследования	* * * 200 г.	* * * 200 г.	* * * 200 г.
Обследовал			
Проверил			
Директор			

5/74702
4/2640
24/10/12

**КАДАСТРОВЫЙ ПАСПОРТ
Помещения**

Лист № 1 , всего листов 2

Дата 24 октября 2012 г.

Кадастровый номер 12:05:0701008:1599

Инвентарный номер (ранее присвоенный учетный номер) 88:401:002:000104940:0100:20107

1. Описание объекта недвижимого имущества
- 1.1. Кадастровый номер здания (сооружения), в котором расположено помещение 12:05:0701008:155
- 1.2. Этаж (этажи), на котором расположено помещение: технический этаж № Технический этаж
- 1.3. Общая площадь помещения: 94,1 кв.м
- 1.4


Адрес (местоположение):

Субъект Российской Федерации	респ Марий Эл	
Район	—	
Муниципальное образование	Тип	г
	Наименование	Йошкар-Ола
Населенный пункт	Тип	—
	Наименование	—
Улица (проспект, переулок и т.д.)	Тип	пр-кт
	Наименование	Ленинский
Номер дома	6	
Номер корпуса	—	
Номер строения	—	
Литера	А	
Номер помещения (квартиры)	поз.6,7,9,10 технического этажа	
Иное описание местоположения	—	

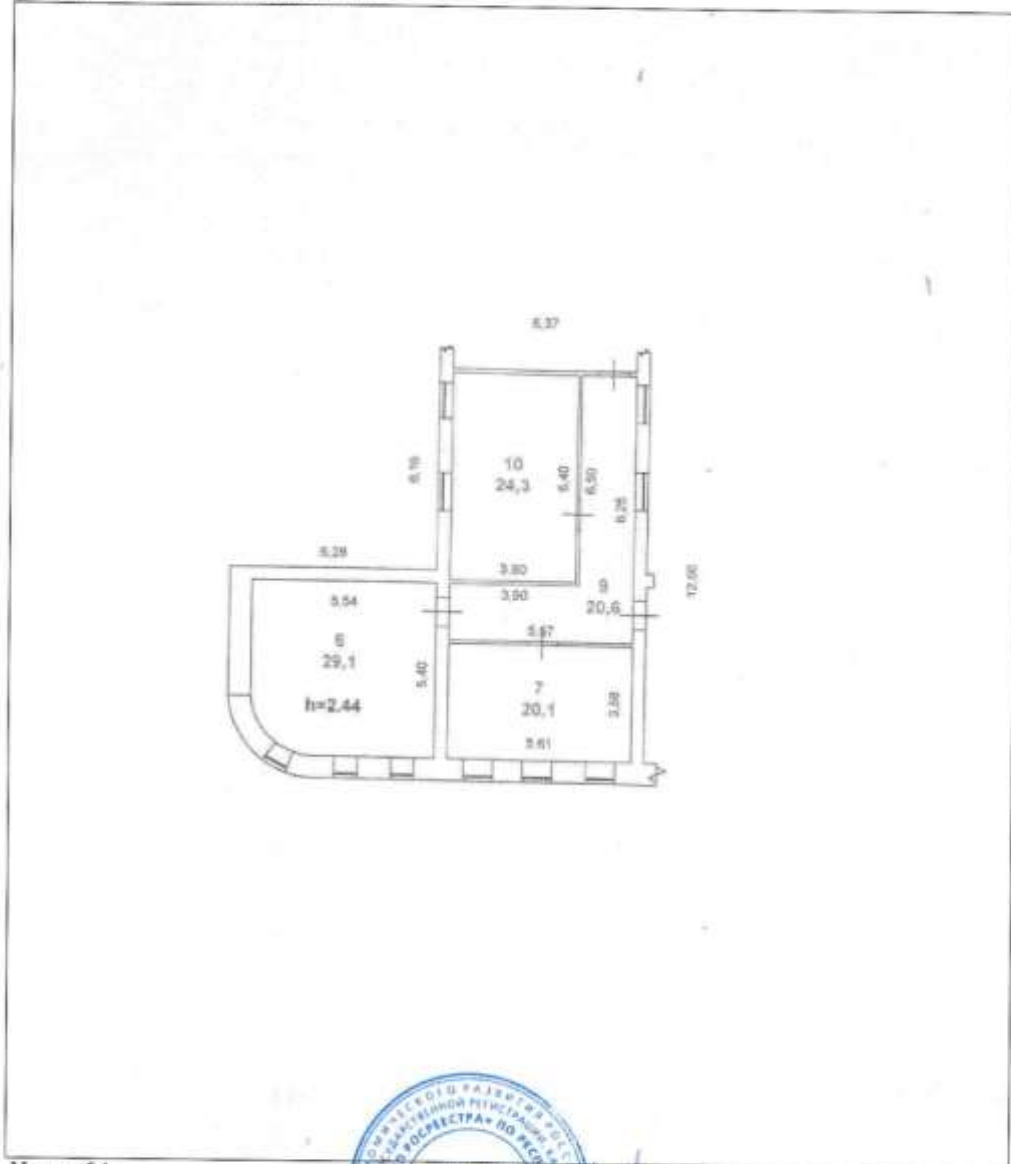
- 1.5. Назначение помещения: нежилое
- 1.6. Вид жилого помещения в многоквартирном доме —
- 1.7. Кадастровый номер квартиры, в которой расположена комната
—
- 1.8. Номер помещения на поэтажном плане: —
- 1.9. Предыдущие кадастровые (условные) номера объекта недвижимого имущества:
—
- 1.10. Примечание:
—

1.11. Филиал Федерального Государственного Учреждения «Федеральная кадастровая палата
Федеральной службы государственной регистрации, кадастра и картографии» по Республике Марий Эл

(полное наименование организации)

Начальник отдела  И. В. Нуржауова
(полное наименование должности) (инициалы, фамилия)



**КАДАСТРОВЫЙ ПАСПОРТ
Помещения**Лист № 2, всего листов 2Кадастровый номер 12-05-0701008/1399Инвентарный номер (ранее присвоенный учетный номер) 88-401/002/000104940.0100/20107**2. План расположения помещения на этаже**

Масштаб 1:

Начальник отдела

(полное наименование должности)



(подпись)

И. В. Нуржауова

(инициалы, фамилия)

№

**Федеральное государственное унитарное предприятие,
 «Российский государственный центр инвентаризации и учета объектов недвижимости –
 Федеральное бюро технической инвентаризации»**

(полное наименование организации технического учета и технической инвентаризации объектов капитального строительства)

филиал ФГУП "Ростехинвентаризация-Федеральное БТИ" по Республике Марий Эл

(наименование обособленного подразделения ОТИ)

Йошкар-Олинское отделение

ТЕХНИЧЕСКИЙ ПАСПОРТ

На _____
 помещение
(вид объекта учета)

Помещения поз. 6,7,9,10 технического этажа торгового комплекса с рестораном и мини-пивоварней
(наименование объекта учета)

Адрес (местоположение) объекта учета:

Субъект Российской Федерации	Республика Марий Эл	
Район		
Муниципальное образование	тип	городской округ
	наименование	"Город Йошкар-Ола"
Населенный пункт	тип	город
	наименование	Йошкар-Ола
Улица (проспект, переулок и т.д.)	тип	проспект
	наименование	Ленинский
Номер дома	6	
Номер корпуса		
Номер строения		
Литера	А	
Иное описание местоположения		
№ помещения	Помещения поз. 6,7,9,10 технического этажа мини-пивова	

Сведения о ранее произведенной постановке на технический учет в ОТИ .

Инвентарный номер	
Кадастровый номер	

*Штамп органа государственного технического учета о внесении сведений
 в Единый государственный реестр объектов капитального строительства (ЕГРОКС)*

Наименование учетного органа	
Инвентарный номер	
Кадастровый номер	
Дата внесения сведений в ЕГРОКС	

Паспорт составлен по состоянию на _____ года
 Руководитель (Уполномоченное лицо) ОТИ

М.П.



23 июля 2014

года

Шемахина Е.В.
(подпись) (Фамилия И.О.)

здения, имеющие существенное значение для государственного технического учета

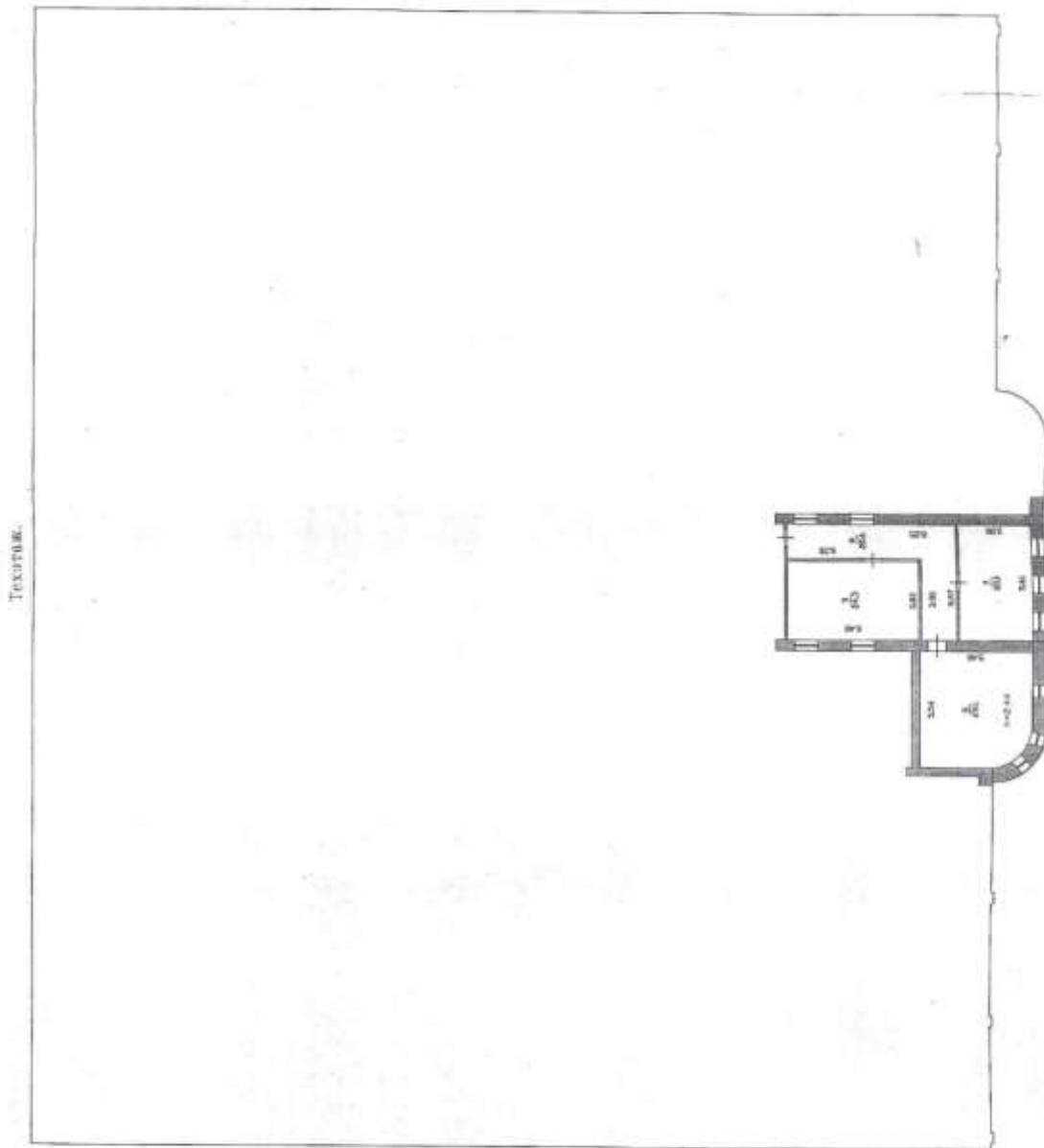
нание (сведения о нарушении градостроительных и строительных норм и правил, наличии разрешения на строительство и прочие ия, имеющие существенное значение для государственного технического учета ОКС):

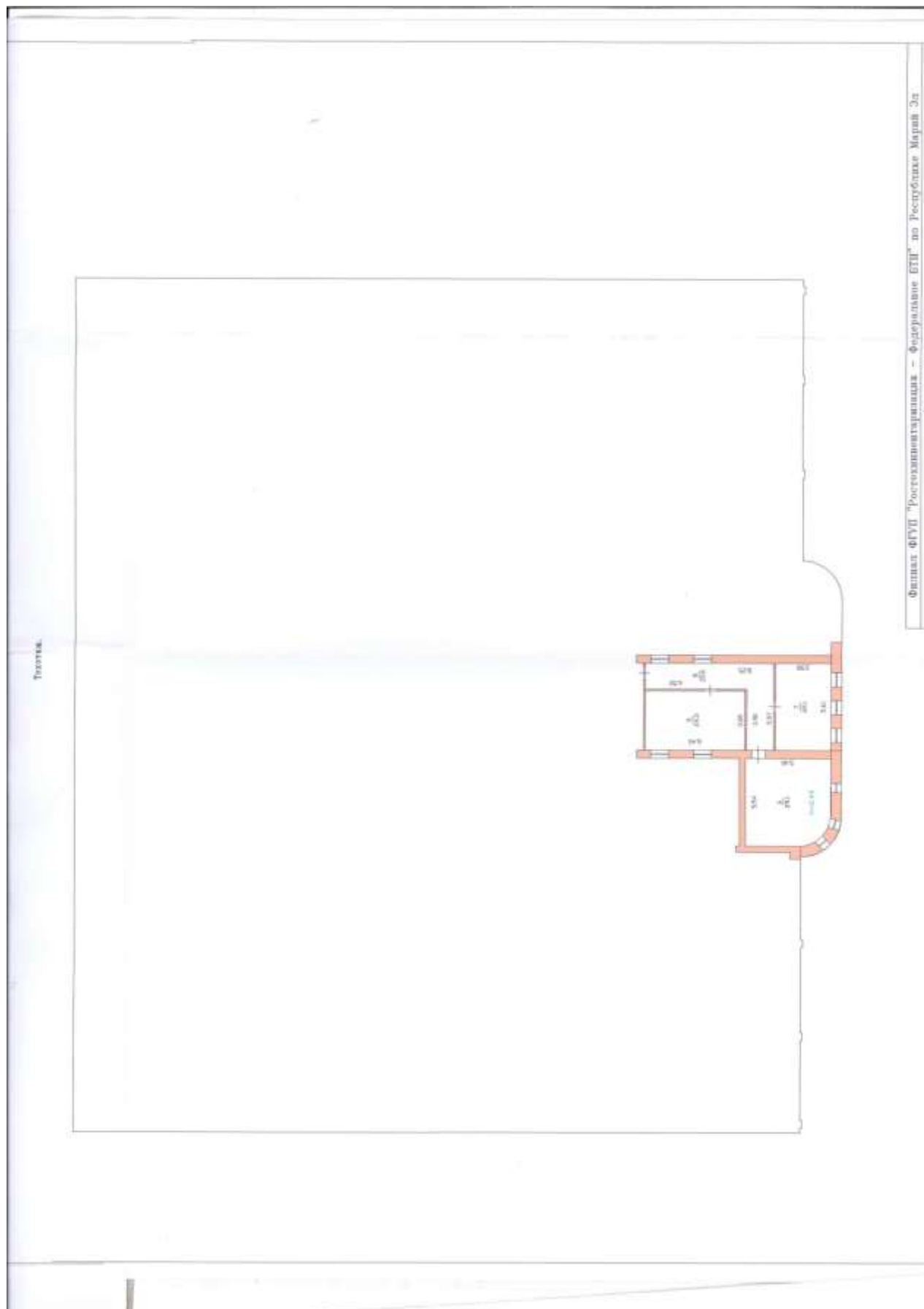
техническое описание помещения

чение	<u>Нежилов</u>
з помещения	<u>Помещения поз. 6,7,9,10 технического этажа</u>
в	<u>А</u>
я площадь	<u>Технический</u>
	<u>94,1 кв. м</u>

новительная стоимость в базовых ценах	1969г	<u>5814 руб.</u>
гвительная инвентаризационная стоимость на	23.07.2014г.	<u>5523 руб.</u>
ис пересчета в уровень цен на дату инвентаризации	58,5	<u>323113 руб.</u>

Филиал ФГУП «Ростехинвентаризация – Федеральное БТИ» по Республике Марий Эл				
Постажный план				
Должность	Фамилия И.О.	Подпись	Дата	Лист
Начальник отделения	Шемакина Е.В.	<i>[Signature]</i>	23.07.2014	1
Руководитель группы	Соловьев Г.А.	<i>[Signature]</i>	23.07.2014	1
Исполнитель	Краснова Р.Д.	<i>[Signature]</i>	23.07.2014	1:200





5. Экспликация

Литера, Этаж	Номер и наименование помещения				Высота помещений, м	Площадь, кв. м							
	нежилого помещения, помещений общего пользования		части нежилого помещения (помещения)			Нежилых помещений				Помещений общего пользования	Всех помещений здания	Примечание	
	наименование/назначение	№	наименование/назначение	№		Общая	Основная	Вспомогательная	Открытые неотопленные планировочные элементы				
1	2	3	4	5	6	7	8	9	10	11	12	13	
А/Технический	Помещения поз. 6,7,9,10 технического этажа торгового комплекса с рестораном и мини-пивоварней	*8	Кабинет	6	2.44	29.1	29.1					29.1	
			Кабинет	7		20.1	20.1					20.1	
			Коридор	8		20.6		20.6				20.6	
			Кабинет	9		24.3	24.3					24.3	
Итого по этажу 'Технический'						94.1	73.5	20.6			94.1		
Итого по литере 'А'						94.1	73.5	20.6			94.1		
Итого по помещению						94.1	73.5	20.6			94.1		
Итого						94.1	73.5	20.6			94.1		

6. Благоустройство помещения

№ п/п	Наименование и характеристика элементов благоустройства	
1	2	
1	Отопление	Отопление
2	Электроснабжение	Электроснабжение

7. Отметки об обследованиях

Дата обследования	Выполнил		Проверил	
	ФИО	Подпись	ФИО	Подпись
23 июля 2014	Краснова Р.Л.		Соловьев Г.А.	

8. Документы предъявленные заявителем для проведения технической инвентаризации

Документы-основания	Реквизиты документа	Субъект права/владелец/заявитель проведения работ

**КАДАСТРОВЫЙ ПАСПОРТ
Помещения**

Лист № 1 , всего листов 7

Дата 20 февраля 2013 г.

Кадастровый номер 12:05:0701008:1601
Инвентарный номер (ранее присвоенный учетный номер) 88:401:002:000104940:0100:20101

1. Описание объекта недвижимого имущества
- 1.1. Кадастровый номер здания (сооружения), в котором расположено помещение 12:05:0701008:155
- 1.2. Этаж (этажи), на котором расположено помещение: Этаж № 2, Этаж № 1
- 1.3. Общая площадь помещения: 2425.9 кв.м
- 1.4

Адрес (местоположение):

Субъект Российской Федерации	Республика Марий Эл	
Район	—	
Муниципальное образование	Тип	г
	Наименование	Йошкар-Ола
Населенный пункт	Тип	—
	Наименование	—
Улица (проспект, переулок и т.д.)	Тип	пр-кт
	Наименование	Ленинский
Номер дома	6	
Номер корпуса	—	
Номер строения	—	
Литера	А	
Номер помещения (квартиры)	—	
Иное описание местоположения	поз.47, 50, 52, 53 1 эт., поз.14-27, 29-31, 31а, 31б, 61, 63 2 эт.	

- 1.5. Назначение помещения: нежилое
- 1.6. Вид жилого помещения в многоквартирном доме —
- 1.7. Кадастровый номер квартиры, в которой расположена комната —
- 1.8. Номер помещения на поэтажном плане: поз.47,50,52,53 1 эт., поз.14-27,29-31,31а,31б,61,63 2 эт., поз.47,50,52,53 1 эт., поз.14-27,29-31,31а,31б,61,63 2 эт.
- 1.9. Предыдущие кадастровые (условные) номера объекта недвижимого имущества: —
- 1.10. Примечание: —

1.11. Филиал Федерального Государственного Бюджетного Учреждения «Федеральная кадастровая палата Федеральной службы государственной регистрации, кадастра и картографии» по Республике Марий Эл

(наименование органа или организации)

Ведущий инженер
(полное наименование должности)



(подпись)

Н. В. Шалагин
(инициалы, фамилия)

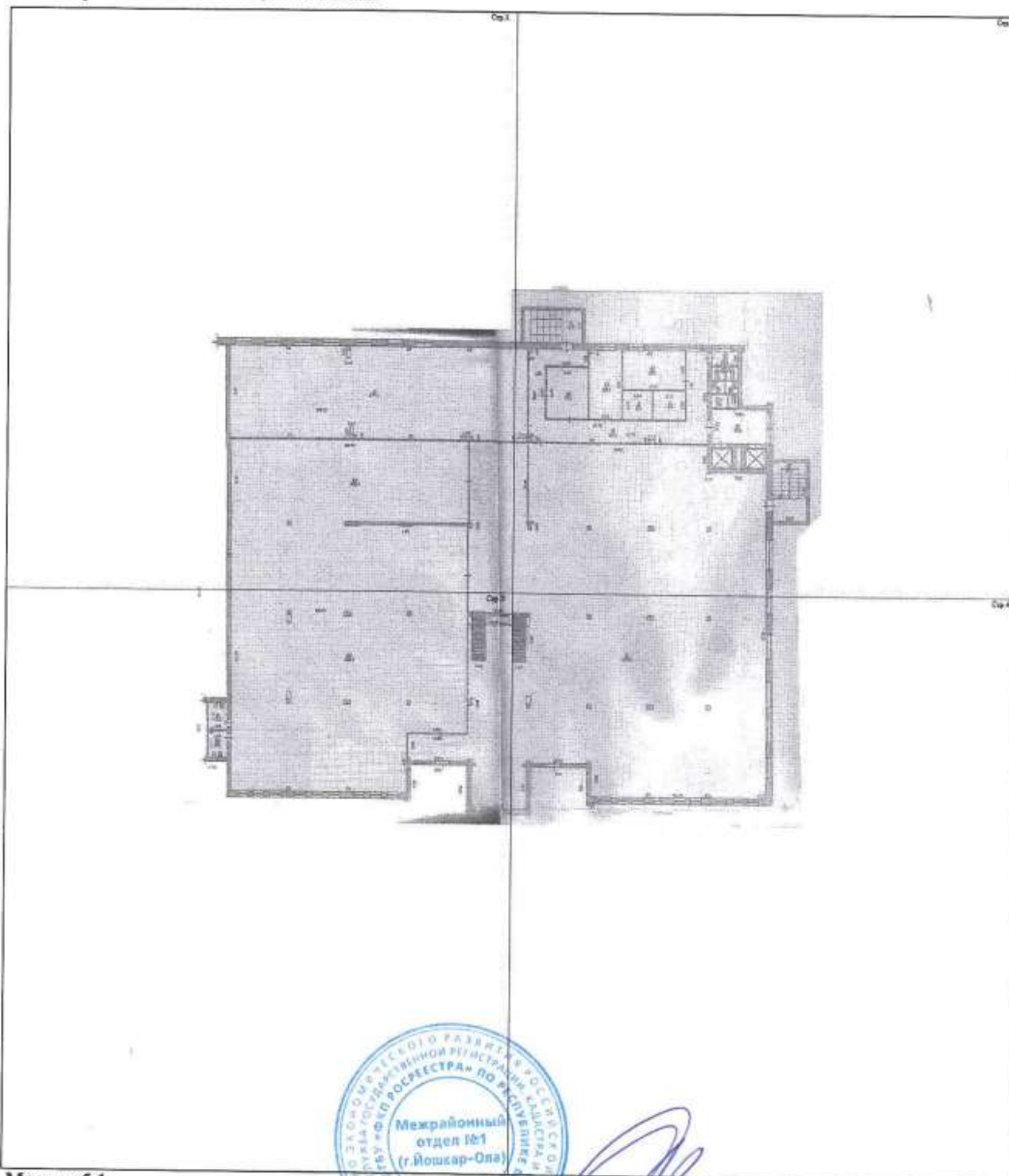
КАДАСТРОВЫЙ ПАСПОРТ
Помещения

Лист № 2 , всего листов 7

Кадастровый номер 12:05:0701008:1601

Инвентарный номер (ранее присвоенный учетный номер) 88:401:002:000104940:0100:20101

2. План расположения помещения на этаже



Масштаб 1:

Ведущий инженер

(полное наименование должности)



М.П.

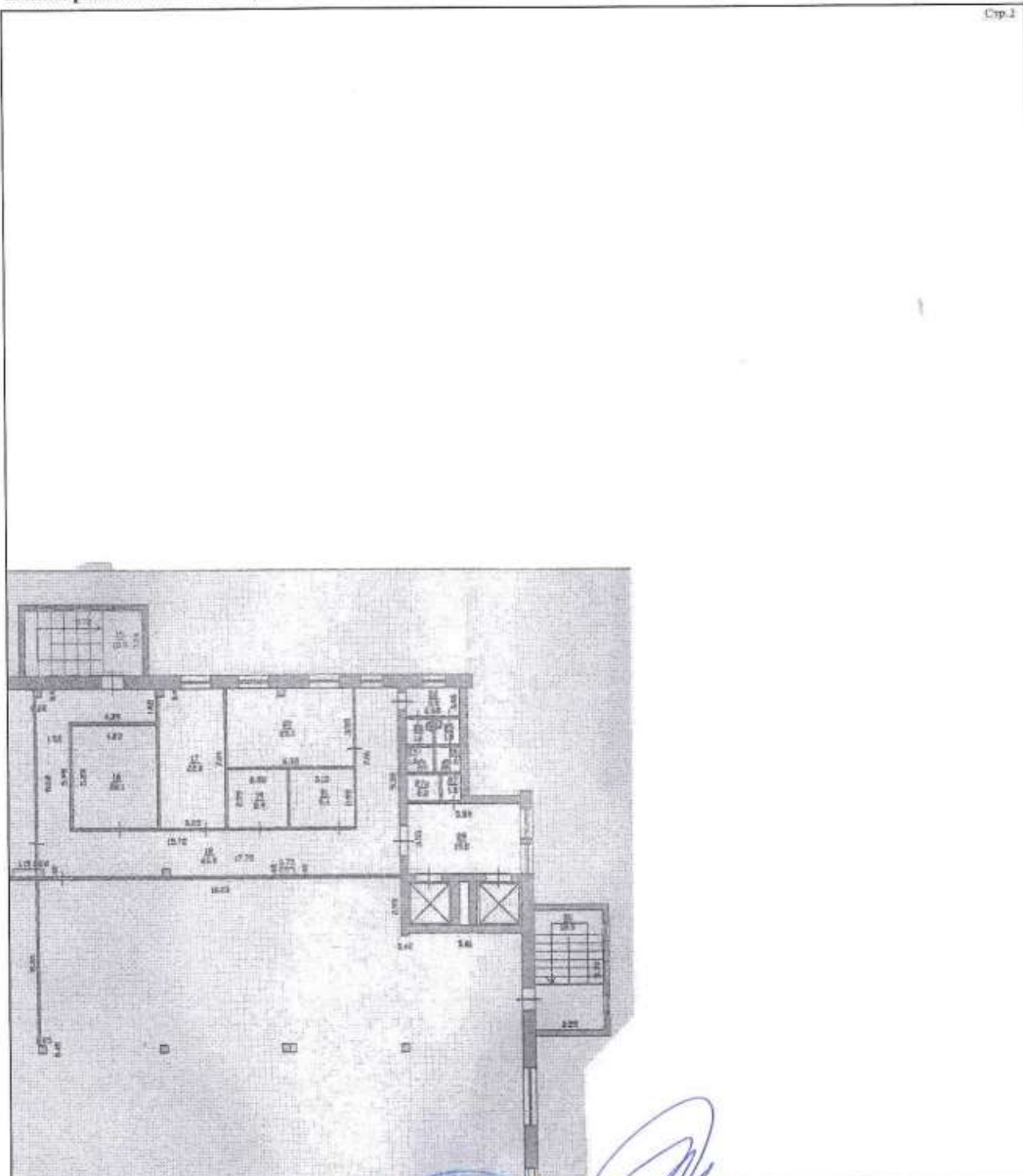
(подпись)

Н. В. Шалагин

(инициалы, фамилия)

**КАДАСТРОВЫЙ ПАСПОРТ
Помещения**Лист № 4 , всего листов 7Кадастровый номер 12:05:0701008:1601Инвентарный номер (ранее присвоенный учетный номер) 88:401:002:000104940:0100:20101**2. План расположения помещения на этаже**

Стр. 2



Масштаб 1:

Ведущий инженер

(полное наименование должности)

М.П.

(подпись)

Н. В. Шалагин

(инициалы, фамилия)




КАДАСТРОВЫЙ ПАСПОРТ
Помещения

Лист № 5 , всего листов 7

Кадастровый номер 12:05:0701008:1601

Инвентарный номер (ранее присвоенный учетный номер) 88:401:002:000104940:0100:20101

2. План расположения помещения на этаже



Масштаб 1:

Ведущий инженер
(полное наименование должности)



(подпись)

Н. В. Шалагин
(инициалы, фамилия)


КАДАСТРОВЫЙ ПАСПОРТ
Помещения

Лист № 6 , всего листов 7

Кадастровый номер 12:05:0701008:1601

Инвентарный номер (ранее присвоенный учетный номер) 88:401:002:000104940:0100:20101

2. План расположения помещения на этаже



Масштаб 1:

Ведущий инженер
(полное наименование должности)



(подпись)

Н. В. Шалагин
(инициалы, фамилия)

**Федеральное государственное унитарное предприятие,
«Российский государственный центр инвентаризации и учета объектов недвижимости –
Федеральное бюро технической инвентаризации»**

(полное наименование организации технического учета и технической инвентаризации объектов капитального строительства)

филиал ФГУП "Ростехинвентаризация-Федеральное БТИ" по Республике Марий Эл

(наименование обособленного подразделения ОТИ)

Йошкар-Олинское отделение

ТЕХНИЧЕСКИЙ ПАСПОРТ

На _____ **помещение**

(вид объекта учета)

**Помещения поз.47,50,52,53 1 этажа , поз.14-27, 29-31, 31а, 31б, 61, 63 2 этажа торгового комплекса с
рест. ораном и мини-пивоварней.**

(наименование объекта учета)

Адрес (местоположение) объекта учета:

Субъект Российской Федерации	Республика Марий Эл	
Район		
Муниципальное образование	тип	городской округ
	наименование	" Город Йошкар-Ола "
Населенный пункт	тип	город
	наименование	Йошкар-Ола
Улица (проспект, переулок и т.д.)	тип	проспект
	наименование	Ленинский
Номер дома	6	
Номер корпуса		
Номер строения		
Литера		
Иное описание местоположения		
№ помещения	поз.47,50,52,53 1 этажа , поз.14-27, 29-31, 31а, 31б, 61, 63 2 этажа .	

Сведения о ранее произведенной постановке на технический учет в ОТИ

Инвентарный номер	
Кадастровый номер	

Штамп органа государственного технического учета о внесении сведений

в Единый государственный реестр объектов капитального строительства (ЕГРОКС)

Наименование учетного органа	
Инвентарный номер	
Кадастровый номер	
Дата внесения сведений в ЕГРОКС	



Паспорт составлен по состоянию на _____
Руководитель (Уполномоченное лицо) ОТИ

М.П.

24 июля 2014 _____ года

Е.В. Шемахина
(подпись)

Е.В. Шемахина
(Фамилия И.О.)

Сведения, имеющие существенное значение для государственного технического учета

Замечание (сведения о нарушении градостроительных и строительных норм и правил, наличии разрешения на строительство и прочие сведения, имеющие существенное значение для государственного технического учета ОКС):

Увеличение площади за счет перепланировки. Заключение № 179 по выполненным ремонтно-строительным работам. Акт обследования объекта капитального строительства. № 179 от 21.11.2012г. Для регистрации договора аренды.

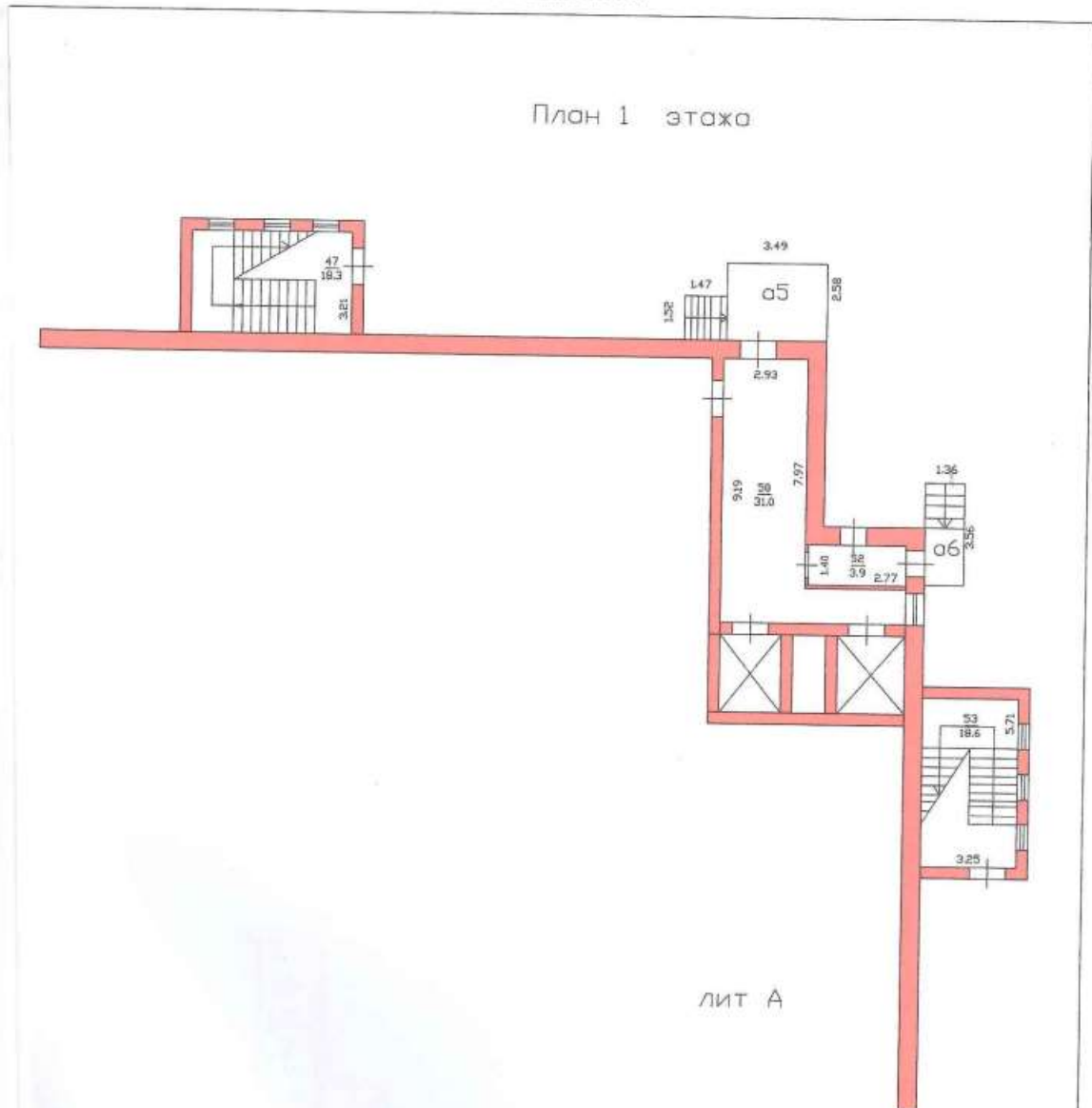
Техническое описание помещения

Назначение	Нежилое
Адрес помещения	поз.47,50,52,53 1 этажа поз. 14-27,29-31,31а,31б,61,63 2 этажа
Классификация	А
Этаж	1,2
Общая площадь	2425,9 кв. м

Исходная стоимость в базовых ценах	1969г	175480 руб.
Актуальная инвентаризационная стоимость на	24.07.2014г.	166706 руб.
Индекс пересчета в уровень цен на дату инвентаризации	01.05.1958	9752835 руб.

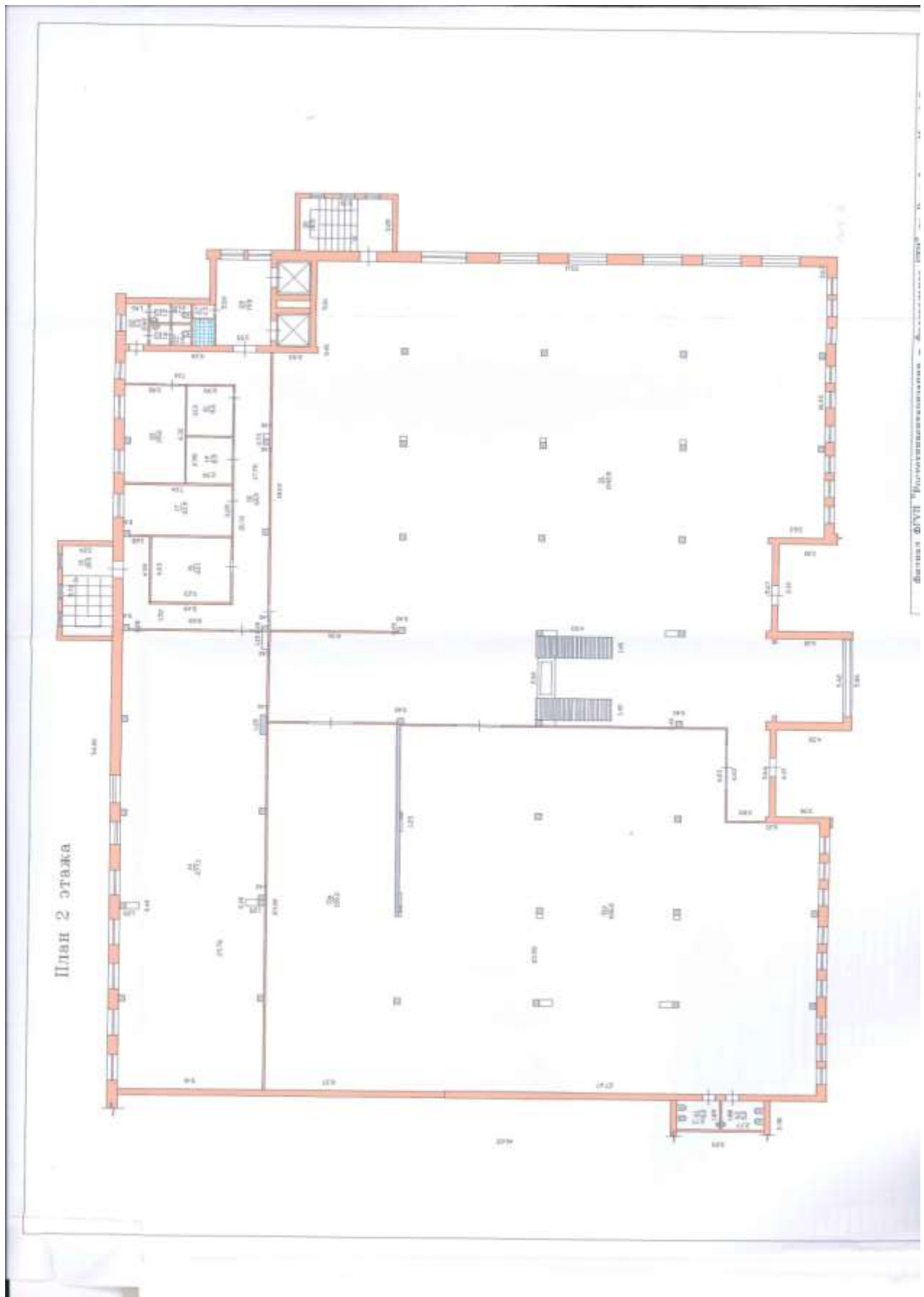
4. поэтажный план.

План 1 этажа



Филиал ФГУП "Ростехинвентаризация - Федеральное БТИ" по Республике Марий Эл
Ивентарный план

Должность	Фамилия И.О.	Подпись	Дата	Республика Марий Эл, г. Йошкар-Ола Ленинский проспект, 6	Лист	1
Начальник Деления	Шемахина Е.В.	<i>Шемахина Е.В.</i>	23.07.2014		Листов	1
Ководитель рупы	Соловьев Г.А.	<i>Соловьев Г.А.</i>	23.07.2014		Масштаб	1:200
Исполнитель	Краснова Р.Л.	<i>Краснова Р.Л.</i>	23.07.2014			



5. Экспликация

Литера, Этаж	Номер и наименование помещения				Высота помещений, м	Площадь, кв. м						
	нежилого помещения, помещений общего пользования		части нежилого помещения (помещения)			Нежилых помещений				Помещений общего пользования	Всех помещений здания	Примечание
	наименование/назначение	№	наименование/назначение	№		Общая	Основная	Вспомогательная	Открытые неотапливаемые планировочные элементы			
1	2	3	4	5	6	7	8	9	10	11	12	13
A/1	Помещения поз. 47, 50, 52, 53 1 этажа поз. 14-27, 29-31, 31а, 31б, 61, 63 2 этажа	*12	Лест. клетка	47	3.32	18.3		18.3			18.3	
			Коридор	50		31.0		31.0			31.0	
			Коридор	52		3.9		3.9			3.9	
			Лест. клетка	53		18.6		18.6			18.6	
Итого по первому этажу						71.8		71.8			71.8	
A/2		*12	Склад	14		277.1	277.1				277.1	
			Лест. клетка	15		18.5		18.5			18.5	
			Склад	16		22.1	22.1				22.1	
			Раздевалка	17		22.8		22.8			22.8	
			Коридор	18		60.9		60.9			60.9	
			Склад	19		8.9	8.9				8.9	
			Кабинет	20		25.0	25.0				25.0	
			Кабинет	21		9.4	9.4				9.4	
			Коридор	22		3.9		3.9			3.9	
			Умывальник	23		1.6		1.6			1.6	
			Туалет	24		1.6		1.6			1.6	
			Умывальник	25		1.5		1.5			1.5	
			Туалет	26		1.6		1.6			1.6	
			подсобное	27		1.3		1.3			1.3	
			Коридор	29		19.8		19.8			19.8	
			Лест. клетка	30		18.5		18.5			18.5	
			Торговый зал	31		1042.8	1042.8				1042.8	
			Туалет	61		5.2		5.2			5.2	
			Туалет	63		5.2		5.2			5.2	
			Торговый зал	31а		606.2	606.2				606.2	
			Торговый зал	31б		200.2	200.2				200.2	
Итого по второму этажу						2354.1	2191.7	182.4			2354.1	
Итого по литере 'А'						2425.9	2191.7	234.2			2425.9	
Итого по помещению						2425.9	2191.7	234.2			2425.9	
Итого						2425.9	2191.7	234.2			2425.9	

6. Благоустройство помещения

№ п/п	Наименование и характеристика элементов благоустройства	
1	2	
1	Водопровод	От центральной сети
2	Отопление	Отопление автономное водяное (паровое)
3	Горячее водоснабжение	Централизованное
4	Канализация	Центральная
5	Электроснабжение	Центральное
6	В целом по дому	Лифт
7	В целом по дому	Вентиляция
8	В целом по дому	Электроосвещение

7. Отметки об обследованиях

Дата обследования	Выполнил		Проверил	
	ФИО	Подпись	ФИО	Подпись
24 июля 2014	Краснова Р.Л.		Соловьёв Г.А.	

8. Документы предъявленные заявителем для проведения технической инвентаризации

Документы-основания	Реквизиты документа	Субъект права/владелец/заявитель проведения работ

КАДАСТРОВЫЙ ПАСПОРТ

КП.1

 помещеник
 (выписка из государственного кадастра недвижимости)

Лист №	1	Всего листов:	5
--------	---	---------------	---

№27" февраля 2014 г. № 12/5001/2014-33531	
Кадастровый номер:	12:05:0701008:2954
Номер кадастрового квартала:	12:05:0701008
Характер сведений государственного кадастра недвижимости (статус записи о помещении):	—

Описание объекта недвижимого имущества:

1	Кадастровый номер здания (сооружения), в котором расположено помещение: 12:05:0701008:155
2	Этаж (этажи), на котором расположено помещение: Этаж № подвал, Этаж № 1, Этаж № 2, Этаж № технический
3	Общая площадь помещения: 944.3
4	Местоположение: Республика Марий Эл, г Йошкар-Ола, пр-кт Ленинский, д 6, Помещения поз.6-15 подвала, помещения поз.49,51,57а,57б,58,60 1 этажа, помещения поз.28,32,33 2 этажа, помещения поз. 8,11-16 технического этажа
5	Назначение: Нежилое (жилое, нежилое)
6	Вид жилого помещения в многоквартирном доме: — (комната, квартира)
7	Кадастровый номер квартиры, в которой расположена комната: —
8	Кадастровая стоимость (руб.): —
9	Предыдущие кадастровые (условные) номера объекта недвижимого имущества: —
10	Особые отметки:
11	Наименование органа кадастрового учета: Филиал Федерального Государственного Бюджетного Учреждения «Федеральная кадастровая палата Федеральной службы государственной регистрации, кадастра и картографии» по Республике Марий Эл

Начальник отдела (полное наименование должности)		И. В. Нуржауова (инициалы, фамилия)
---	--	--



КАДАСТРОВЫЙ ПАСПОРТ

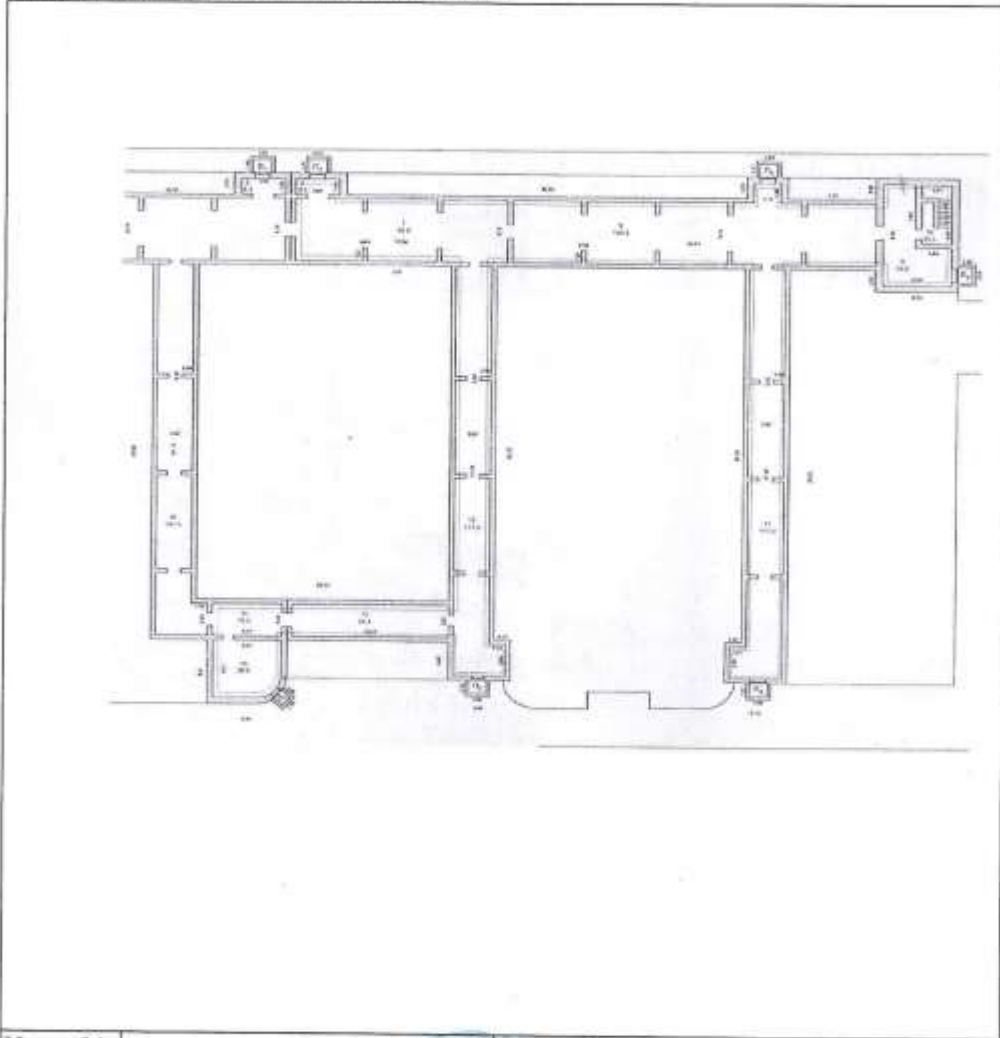
КП.2

помещения

(выписка из государственного кадастра недвижимости)

Лист №	2	Всего листов:	5
--------	---	---------------	---

"27" февраля 2014 г. № 12/5001/2014-33531	
Кадастровый номер:	12:05:0701008:2954

 План расположения помещения на этаже Этаж № подвал:


Масштаб 1:

Начальник отдела (полное наименование должности)		И. В. Нуржауова (инициалы, фамилия)
---	--	--



М.П.

КАДАСТРОВЫЙ ПАСПОРТ

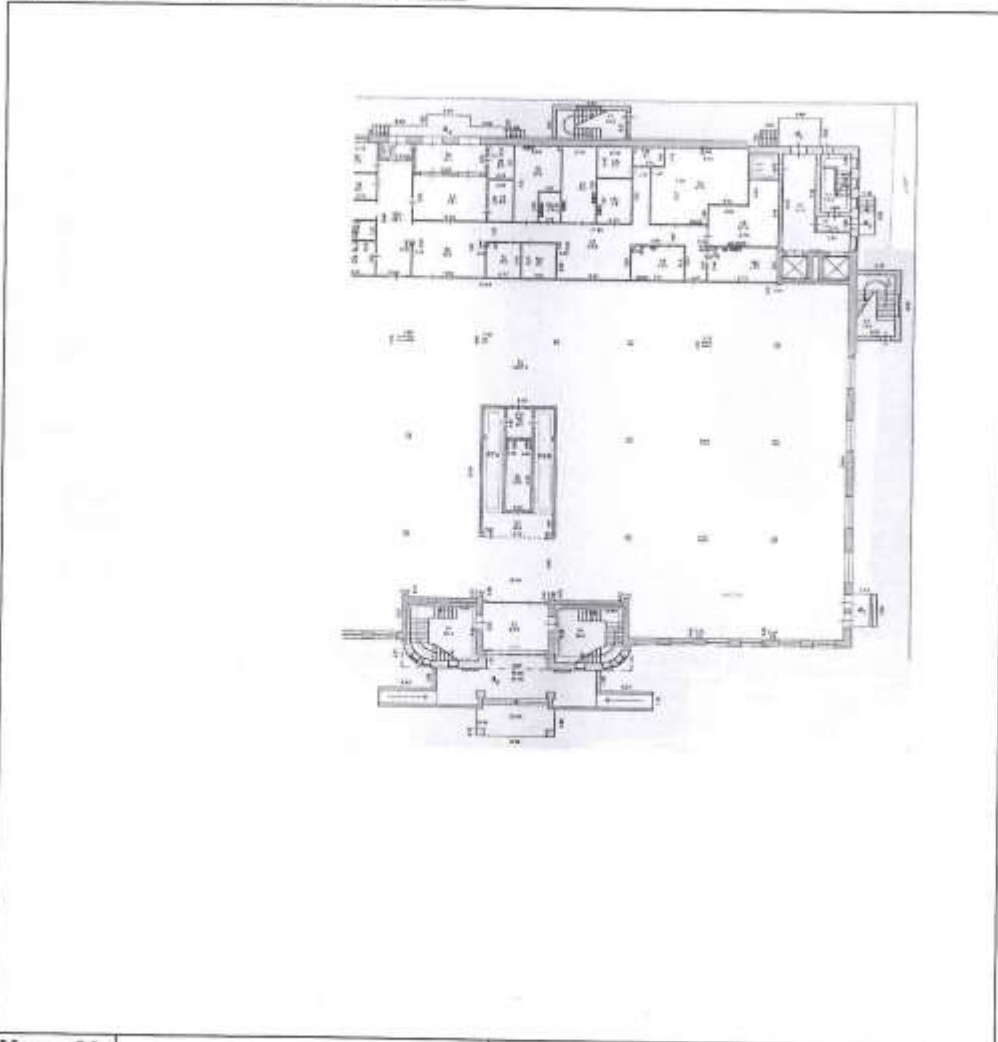
КП.2

помещения

(выписка из государственного кадастра недвижимости)

Лист №	3	Всего листов:	5
--------	---	---------------	---

№27" февраля 2014 г. № 12/5001/2014-33531
Кадастровый номер: 12:05:0701008:2954

 План расположения помещения на этаже Этаж № 1:


Масштаб 1:

Начальник отдела (полное наименование должности)		И. В. Нуржауова (инициалы, фамилия)
---	---	--



КАДАСТРОВЫЙ ПАСПОРТ
 помещения
 (выписка из государственного кадастра недвижимости)

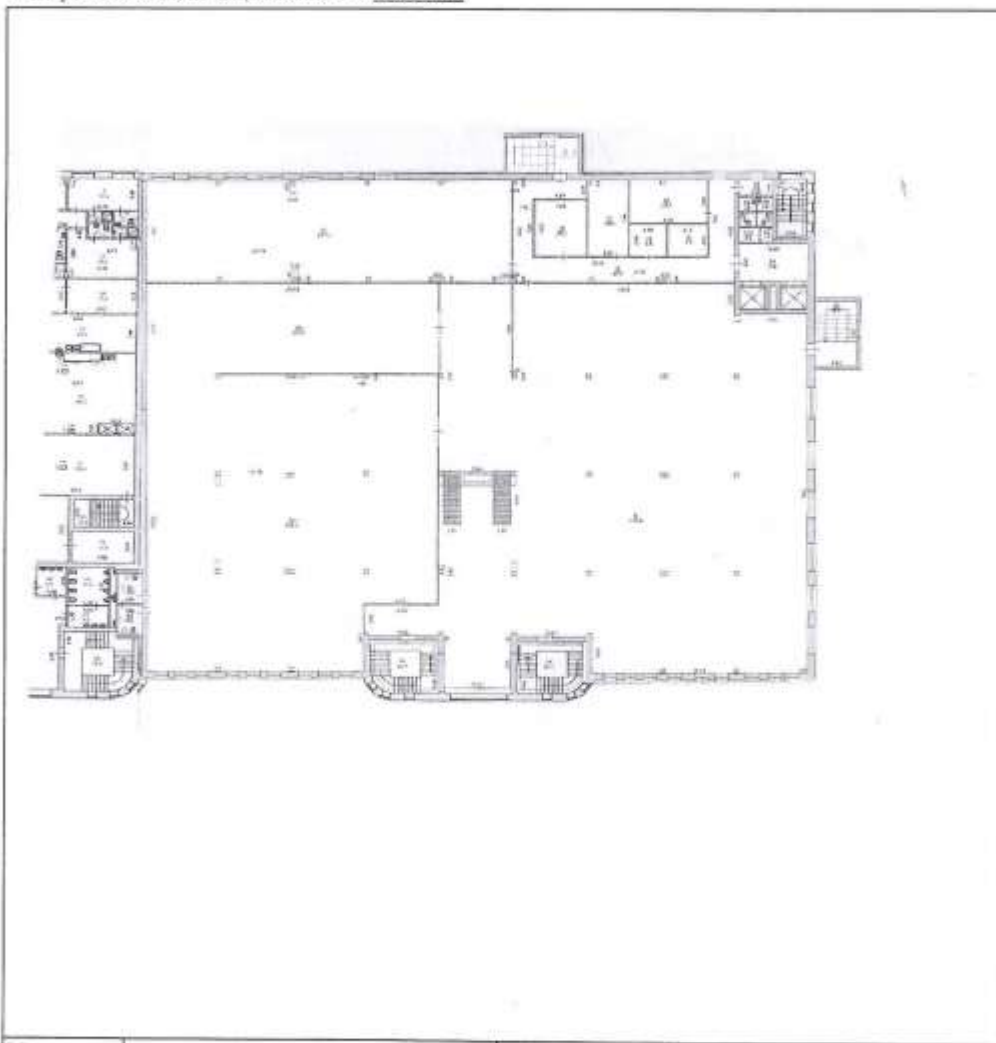
КП.2

Лист №	4	Всего листов:	5
--------	---	---------------	---

"27" февраля 2014 г. № 12/5001/2014-33531

Кадастровый номер: 12:05:0701008:2954

План расположения помещения на этаже Этаж № 2:



Масштаб 1:

Начальник отдела <small>(полное наименование должности)</small>		И. В. Нуржауова <small>(инициалы, фамилия)</small>
--	--	---



КАДАСТРОВЫЙ ПАСПОРТ

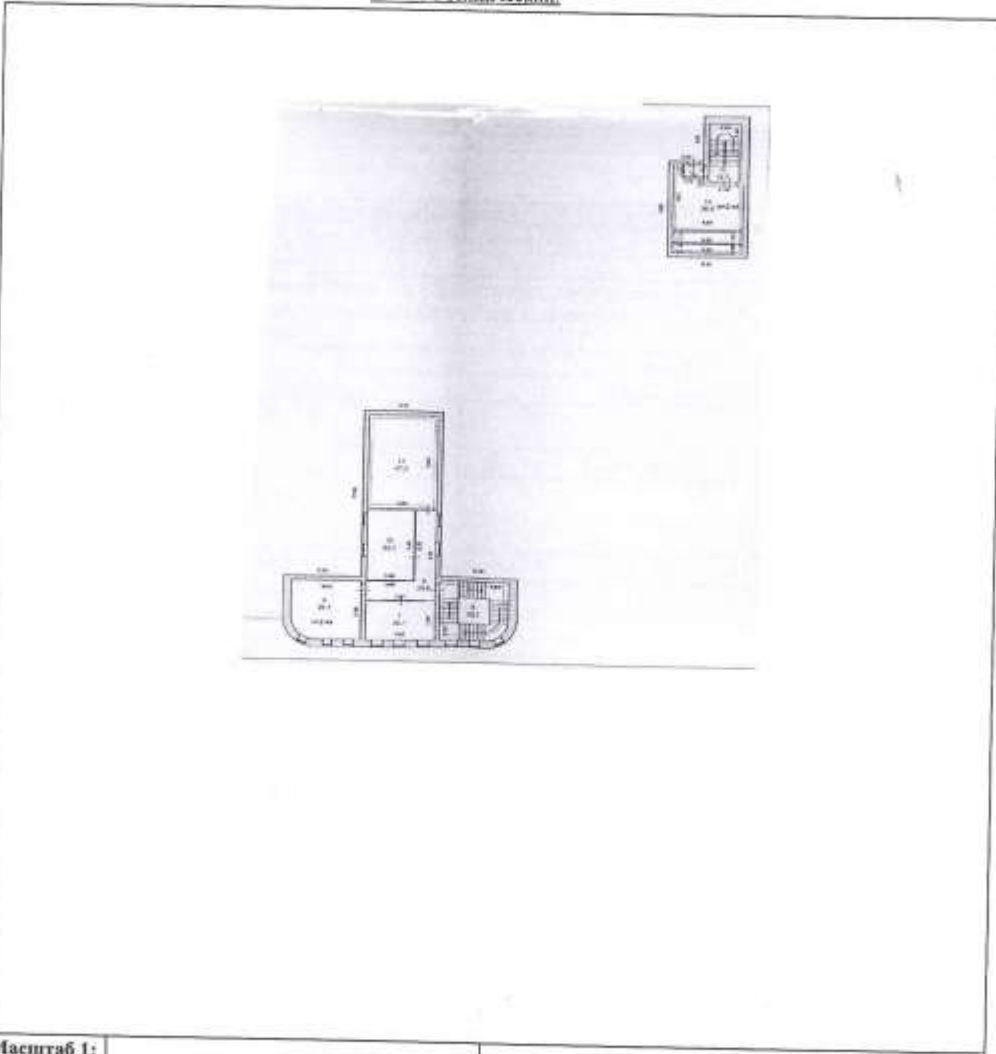
КП.2

помещения
(выписка из государственного кадастра недвижимости)

Лист №	5	Всего листов:	5
--------	---	---------------	---

"27" февраля 2014 г. № 12/5001/2014-33531
Кадастровый номер: 12:05:0701008:2954

План расположения помещения на этаже Этаж № технический:



Масштаб 1: _____

Начальник отдела (полное наименование должности)		И. В. Нуржауова (инициалы, фамилия)
---	--	--



№

Федеральное государственное унитарное предприятие,
 «Российский государственный центр инвентаризации и учета объектов недвижимости –
 Федеральное бюро технической инвентаризации»

(полное наименование организации технического учета и технической инвентаризации объектов капитального строительства)

филиал ФГУП "Ростехинвентаризация-Федеральное БТИ" по Республике Марий Эл

(наименование обособленного подразделения ОТИ)

Йошкар-Олинское отделение

ТЕХНИЧЕСКИЙ ПАСПОРТ

На _____ помещение
(вид объекта учета)

Помещения поз. 6-15 подвала, поз.49,51,57а,57б,58,60 1 этажа, поз.28,32,33 2 этажа, поз. 8,11-16
 технического этажа торгового комплекса с рестораном и мини-пивоварней.

(наименование объекта учета)

Адрес (местоположение) объекта учета:

Субъект Российской Федерации	Республика Марий Эл	
Район		
Муниципальное образование	тип	городской округ
	наименование	" Город Йошкар-Ола "
Населенный пункт	тип	город
	наименование	Йошкар-Ола
Улица (проспект, переулок и т.д.)	тип	проспект
	наименование	Ленинский
Номер дома	б	
Номер корпуса		
Номер строения		
Литера	А	
Иное описание местоположения		
№ помещения	поз. 6-15 подвала, поз.49,51,57а,57б,58,60 1 этажа, поз.28,32,33 2 этажа, поз. 8,11-16 технического этажа.	

Сведения о ранее произведенной постановке на технический учет в ОТИ

Инвентарный номер	
Кадастровый номер	

*Штамп органа государственного технического учета о внесении сведений
 в Единый государственный реестр объектов капитального строительства (ЕГРОКС)*

Наименование учетного органа	
Инвентарный номер	
Кадастровый номер	
Дата внесения сведений в ЕГРОКС	

Паспорт составлен по состоянию на _____

Руководитель (Уполномоченное лицо) ОТИ

М.П.



23 июля 2014 _____ года

 (подпись) Е.В. Шемахина
 (Фамилия И.О.)

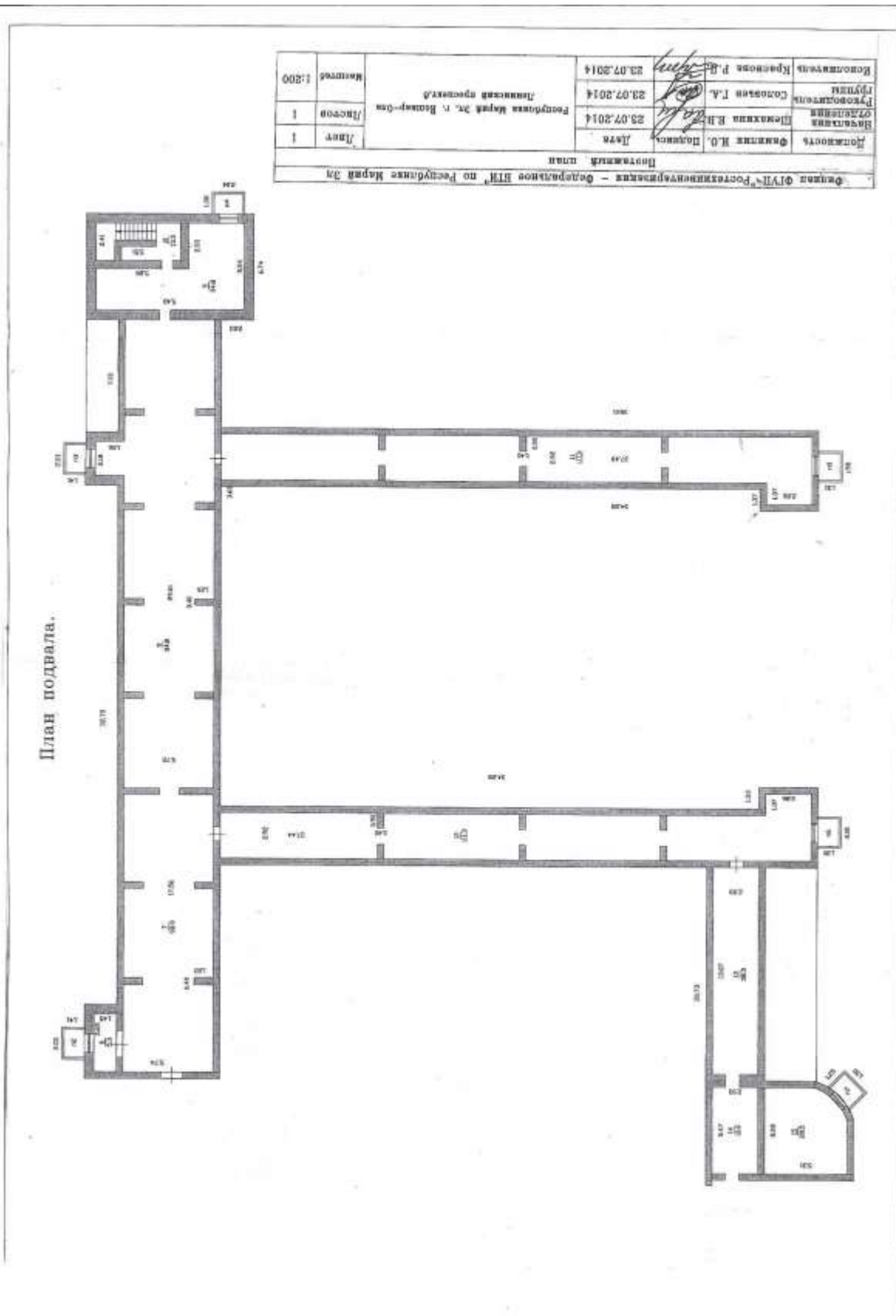
дения, имеющие существенное значение для государственного технического учета

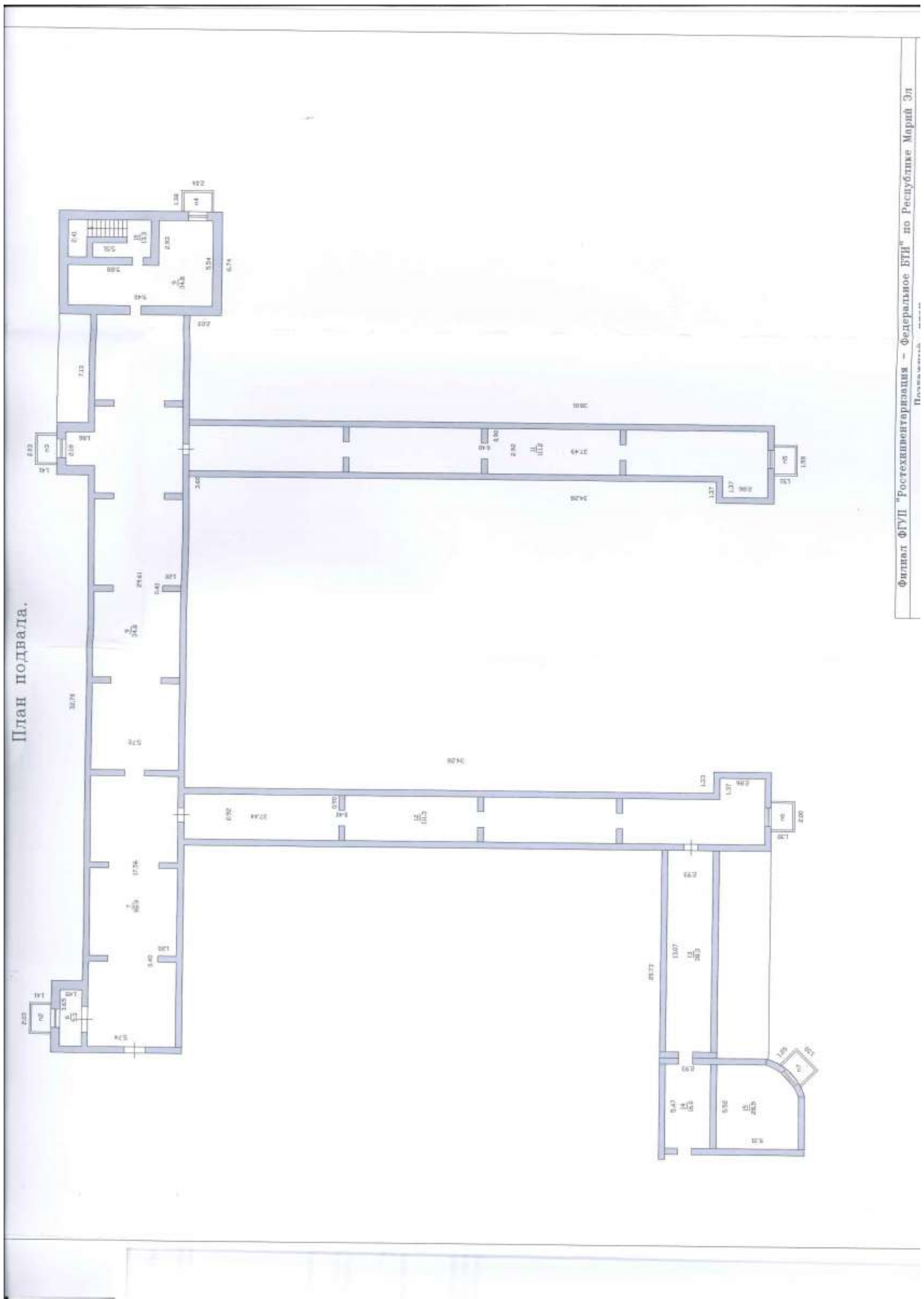
вание (сведения о нарушении градостроительных и строительных норм и правил, наличии разрешения на строительство и прочие ия, имеющие существенное значение для государственного технического учета ОКС);

техническое описание помещения

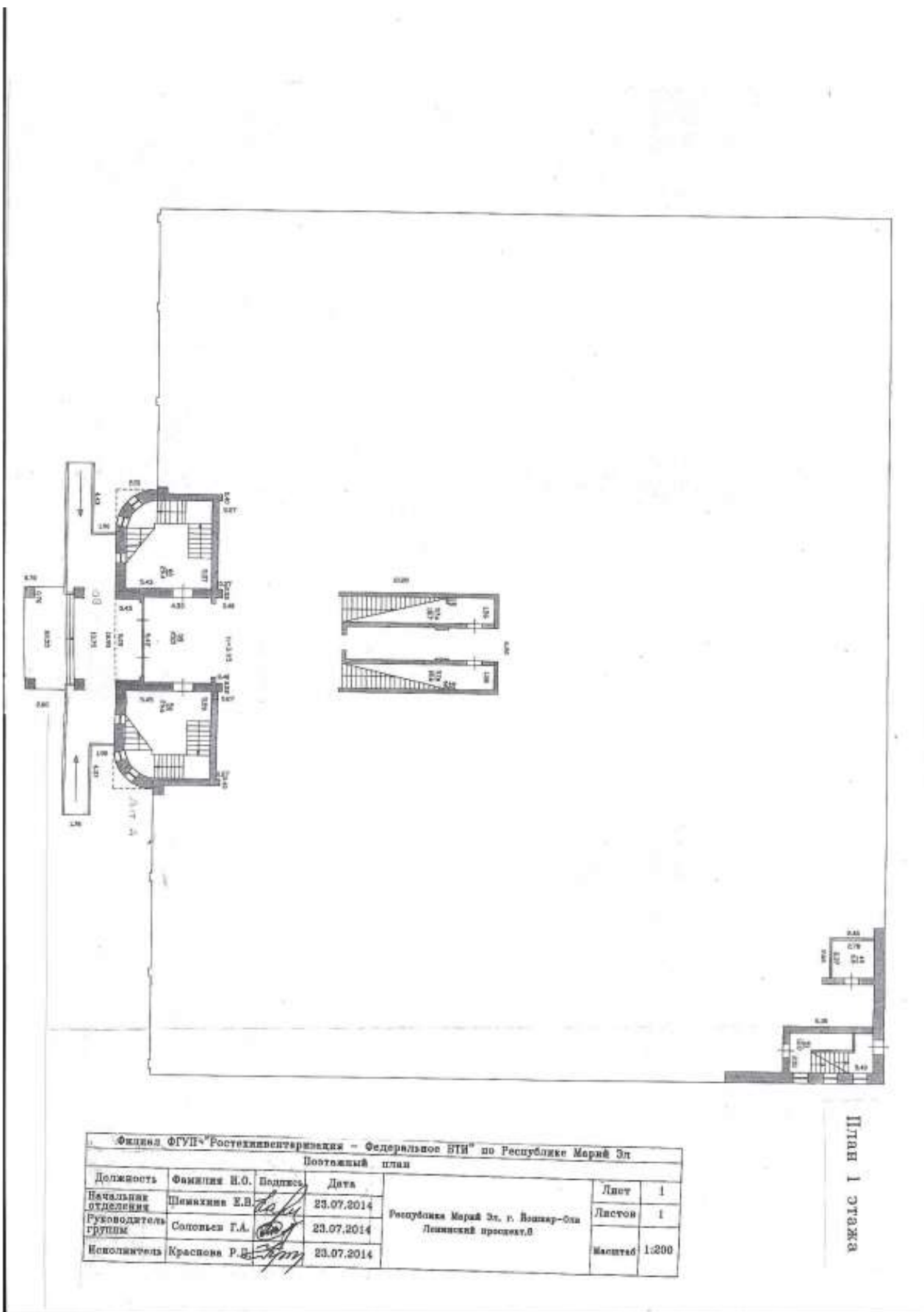
чение	Нежилое
о помещения	Помещения поз.6-15 подвала, поз. 49,51,57а,57б,58,60 1 этажа, поз.28,32,33 2 этажа, поз. 8,11-16 техэтажа.
а	А
я площадь	1,2,Подвал,Технический 944.3 кв. м

инвентарная стоимость в базовых ценах	1989г	58971 руб.
инвентарная инвентаризационная стоимость на	23.07.2014г.	55927 руб.
ко пересчета в уровень цен на дату инвентаризации	58.5	3271730 руб.



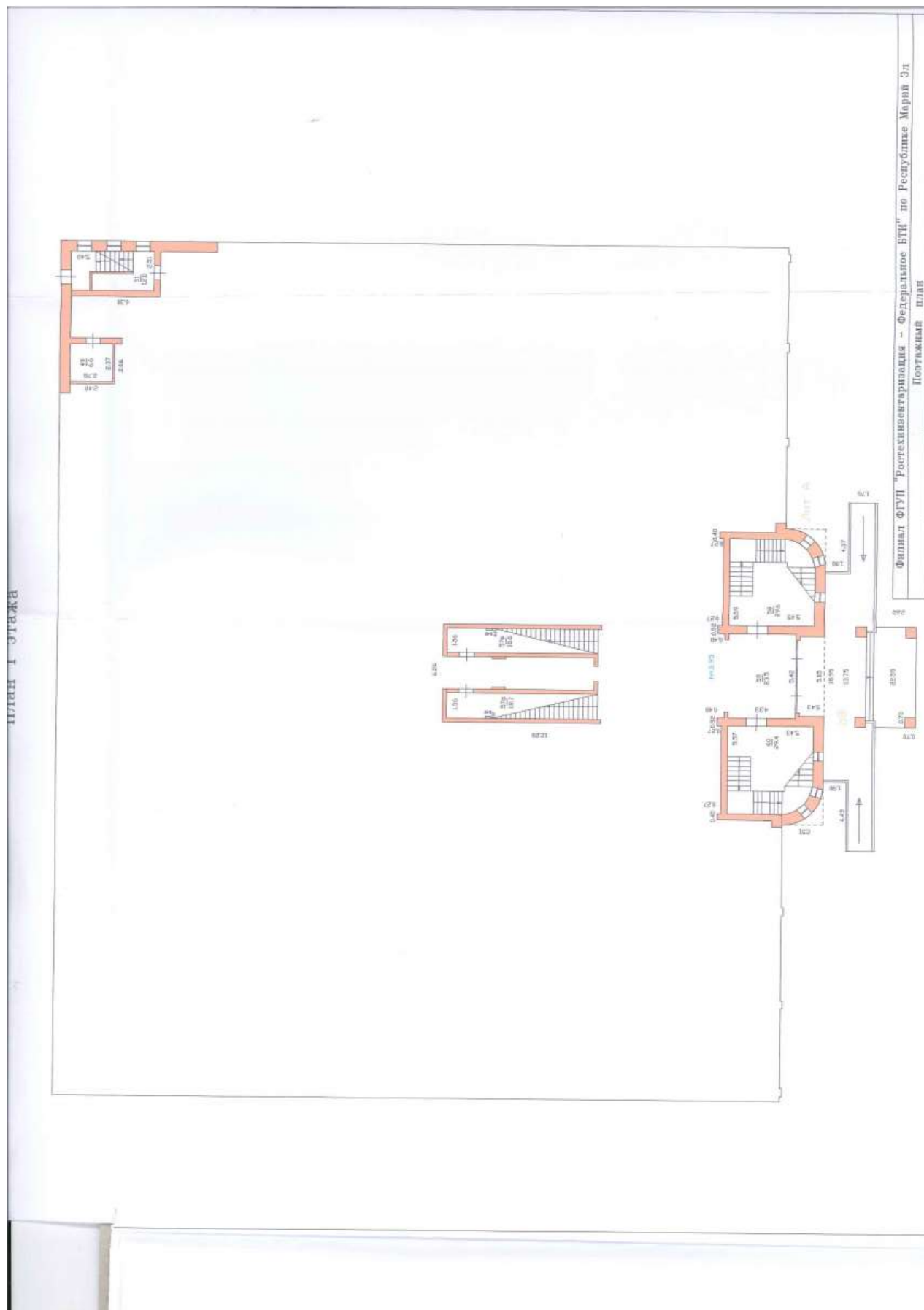


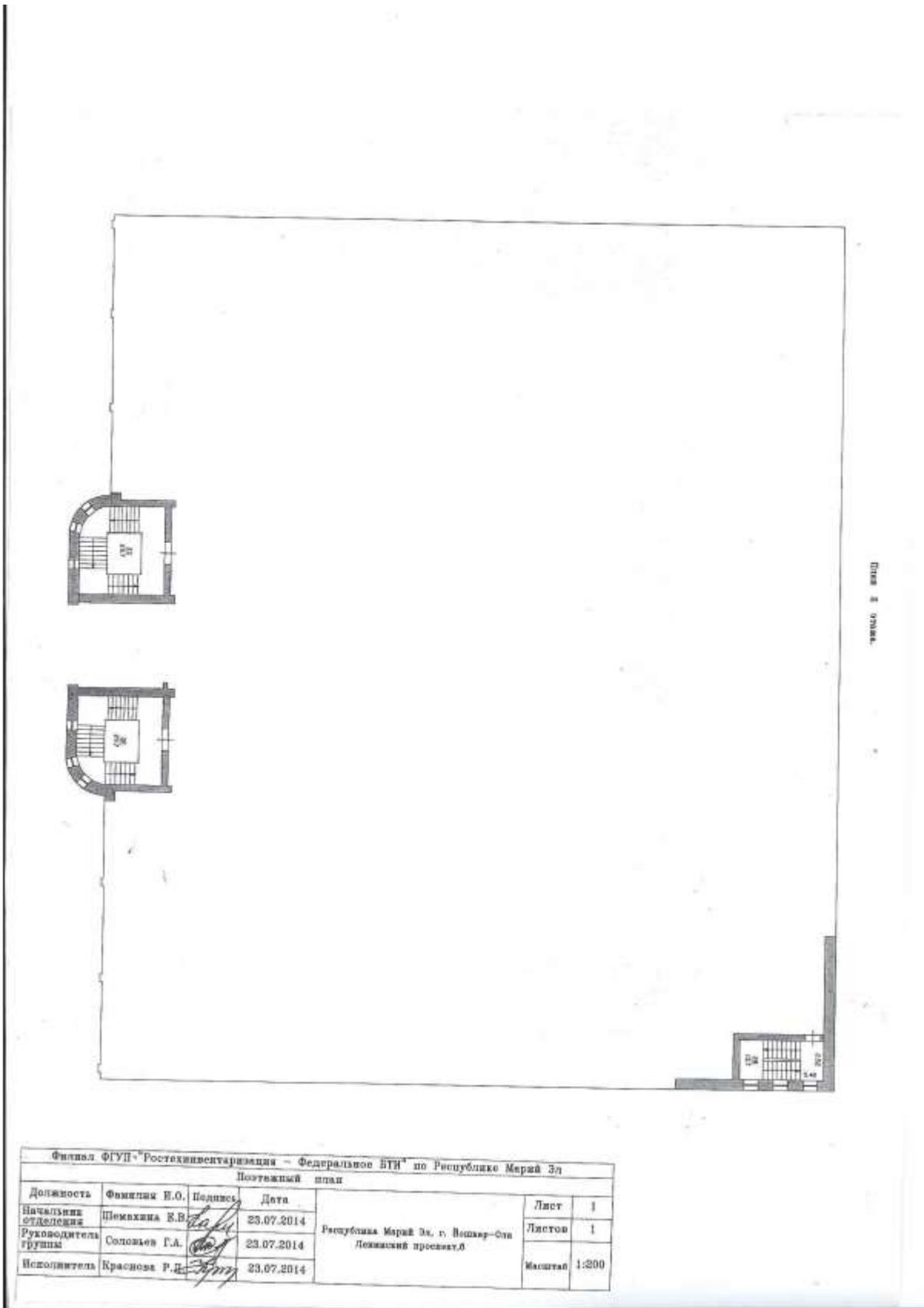
Фирма ФГУП "Ростехинвестгирладия - Федеральное БТИ" по Республике Марий Эл
Почтовый адрес: 100000, г. Москва, ул. Мясницкая, д. 26, стр. 1



Офисная ФГУП «Ростсельинвест» - Федеральное ВТИ* по Республике Марий Эл						
Потомный план						
Должность	Фамилия И.О.	Подпись	Дата	Республика Марий Эл, г. Йошкар-Ола Ленинский проспект, 8	Лист	1
Начальник отделения	Шамкина Е.В.	<i>[Signature]</i>	23.07.2014		Листов	1
Руководитель группы	Соловьев Г.А.	<i>[Signature]</i>	23.07.2014		Масштаб	1:200
Исполнитель	Краснова Р.В.	<i>[Signature]</i>	23.07.2014			

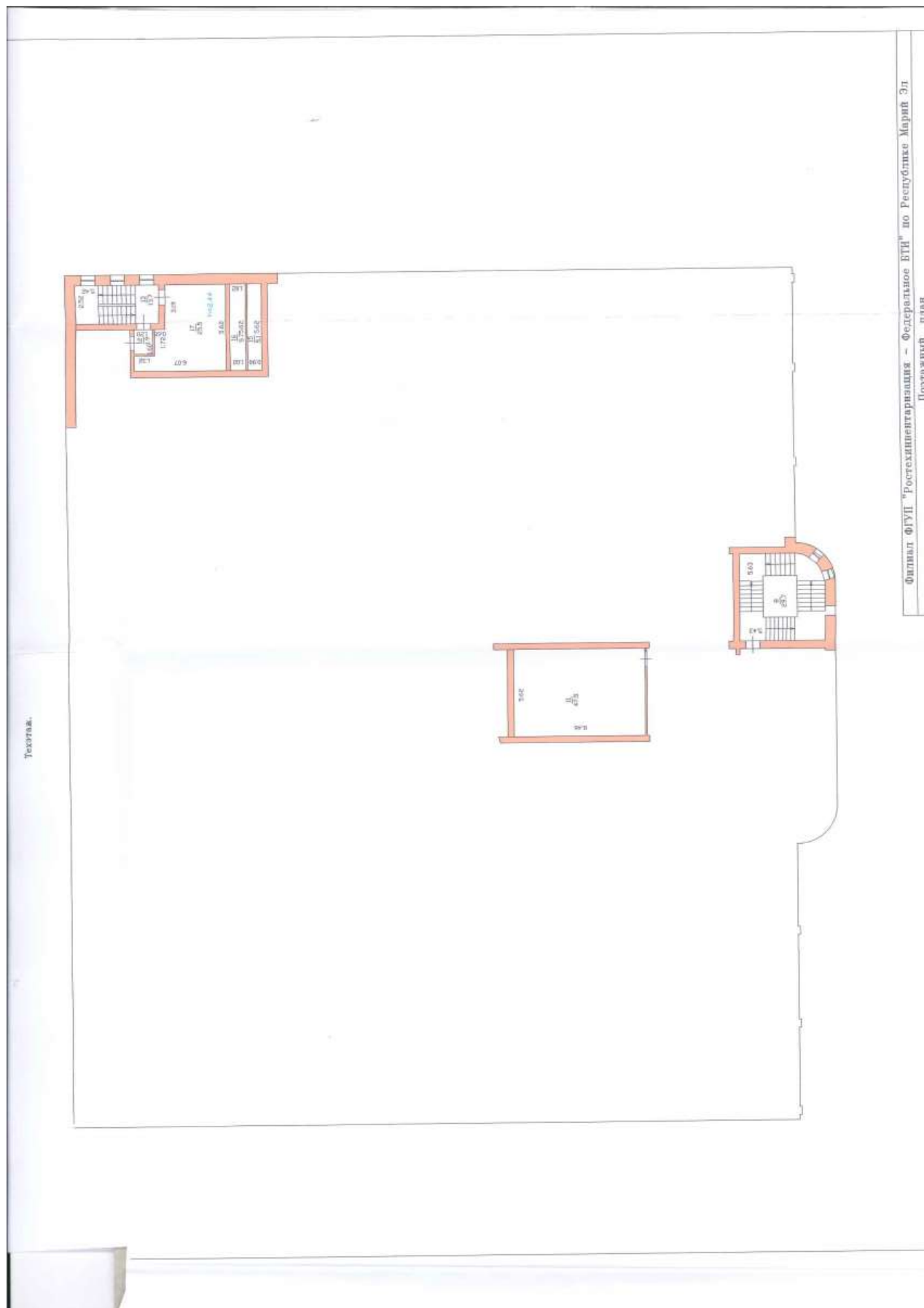
Лист 1 из 1



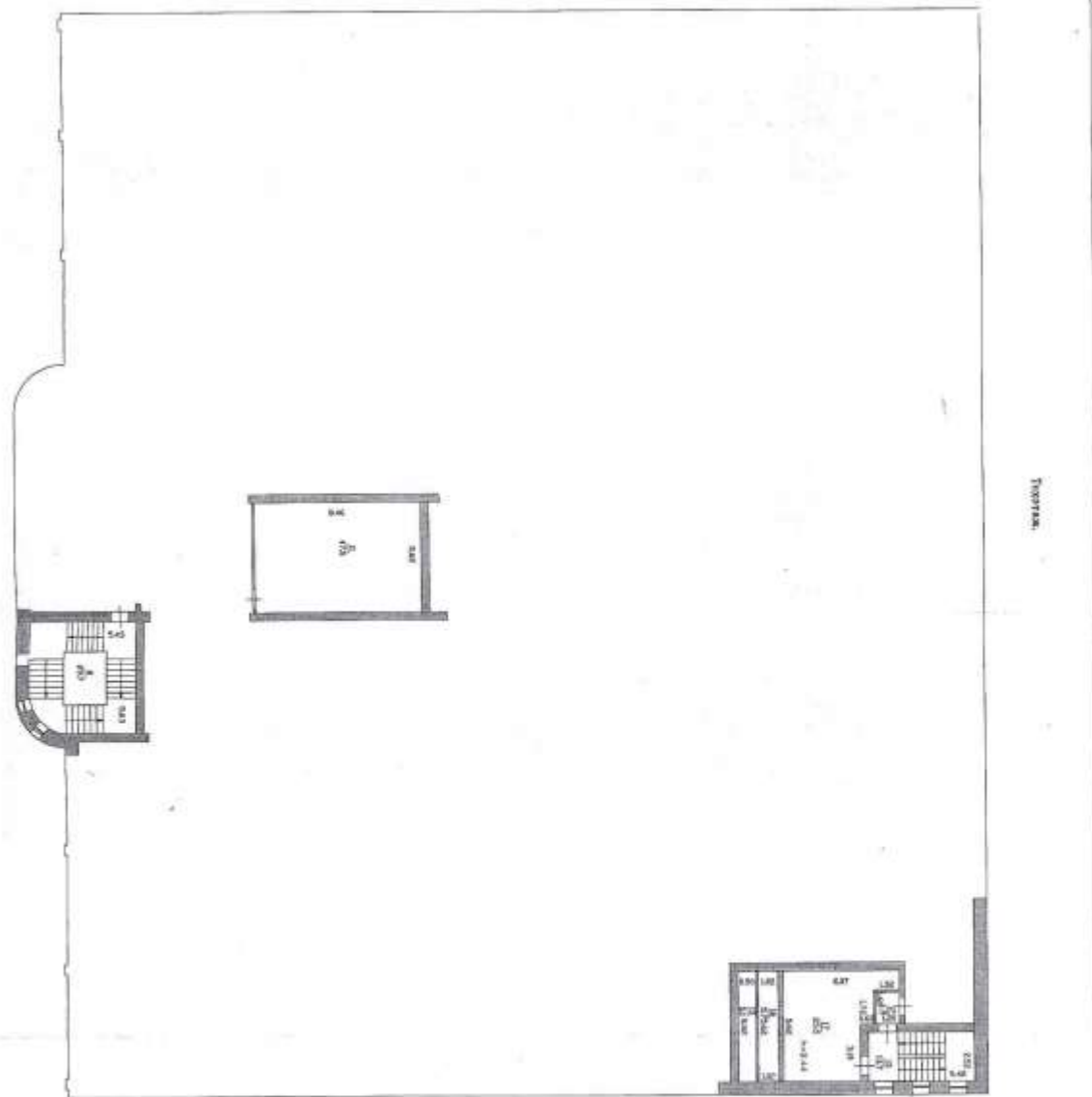


План 1 этаж

Финанс ФГУП «Ростехинвентаризация – Федеральное БТИ» по Республике Марий Эл						
Постыжский этап						
Должность	Фамилия И.О.	Подпись	Дата	Республика Марий Эл, г. Йошкар-Ола Ленинский проспект, 6	Лист	1
Начальник отделения	Пемехина Е.В.	<i>[Signature]</i>	23.07.2014		Листов	1
Руководитель группы	Соловьев Г.А.	<i>[Signature]</i>	23.07.2014		Масштаб	1:200
Исполнитель	Краснова Р.И.	<i>[Signature]</i>	23.07.2014			



Фигуры ФГУП "Ростехинвестаризация - Федеральное БТИ" по Республике Марий Эл
Погожий план



Федеральное государственное учреждение «Ростехинвентаризация» - Федеральное БТИ по Республике Марий Эл					
Поэтажный план					
Должность	Фамилия И.О.	Подпись	Дата		Лист
Начальник отделения	Шемахина Е.В.	<i>[Signature]</i>	23.07.2014	Республика Марий Эл, г. Комар-Ола Ломоносовский проспект, 6	Листов
Руководитель группы	Соловьев Г.А.	<i>[Signature]</i>	23.07.2014		Масштаб
Исполнитель	Краснов Р.В.	<i>[Signature]</i>	23.07.2014		1

5. ЭКСПЛИКАЦИЯ

Литера, Этаж	Номер и наименование помещения				Высота помещений, м	Площадь, кв. м						
	нежилго помещения, помещений общего пользования		части нежилого помещения (помещения)			Нежилых помещений				Помещений общего пользования	Всех помещений здания	Примечание
	наименование/назначение	№	наименование/назначение	№		Общая	Основная	Вспомогательная	Открытые нестационарные планировочные элементы			
1	2	3	4	5	6	7	8	9	10	11	12	13
А/Подвал		*13	Подвальное	6	2.32	5.3		5.3			5.3	
			Подвальное	7		98.9		98.9			98.9	
			Подвальное	8		169.6		169.6			169.6	
			Подвальное	9		34.8		34.8			34.8	
Итого по этажу 'Подвал'						308.6		308.6			308.6	
А/Технический		*13	Лест. клетка	8	2.44	29.7		29.7			29.7	
Итого по этажу 'Технический'						29.7		29.7			29.7	
А/1		*13	Лест. клетка	49	3.95	6.6		6.6			6.6	
			Лест. клетка	51		12.0		12.0			12.0	
			Лест. клетка	58		29.6		29.6			29.6	
			Лест. клетка	60		29.4		29.4			29.4	
Итого по первому этажу						77.6		77.6			77.6	
А/2		*13	Лест. клетка	28	3.32	13.7		13.7			13.7	
			Лест. клетка	32		29.7		29.7			29.7	
			Лест. клетка	33		29.7		29.7			29.7	
Итого по второму этажу						73.1		73.1			73.1	
А/Подвал		*13	Подвальное	10	2.32	13.3		13.3			13.3	
			Подвальное	11		111.2		111.2			111.2	
			Подвальное	12		111.3		111.3			111.3	
			Подвальное	13		38.3		38.3			38.3	
			Подвальное	14		16.0		16.0			16.0	
			Подвальное	15		28.5		28.5			28.5	
Итого по этажу 'Подвал'						318.6		318.6			318.6	
А/Технический		*13	Венткамера	11	2.44	47.5		47.5			47.5	
			Тамбур	12		1.9		1.9			1.9	
			Лест. клетка	13	3.32	13.7		13.7			13.7	
			Венткамера	15	2.44	5.1		5.1			5.1	
			Венткамера	16		5.7		5.7			5.7	
			Венткамера	17		25.5		25.5			25.5	
Итого по этажу 'Технический'						99.4		99.4			99.4	
А/1		*13	Лест. клетка	57а	3.95	18.7		18.7			18.7	
			Лест. клетка	57б		18.6		18.6			18.6	
Итого по первому этажу						37.3		37.3			37.3	
Итого по литере 'А'						944.3		944.3			944.3	
Итого по помещению						944.3		944.3			944.3	
Итого						944.3		944.3			944.3	

6. Благоустройство помещения

№ п/п	Наименование и характеристика элементов благоустройства	
1	2	
1	Электроснабжение	Электроснабжение

7. Отметки об обследованиях

Дата обследования	Выполнил		Проверил	
	ФИО	Подпись	ФИО	Подпись
23 июля 2014	Краснова Р.Л.		Соловьева Г.А.	

8. Документы предъявленные заявителем для проведения технической инвентаризации

Документы-основания	Реквизиты документа	Субъект права/владелец/заявитель проведения работ

**19.4 Приложение №4. Документы, регламентирующие деятельность
оценщика и юридического лица, с которым оценщик заключил
трудовой договор**

		Форма № <table border="1" style="display: inline-table; border-collapse: collapse;"> <tr> <td style="padding: 2px 5px;">P</td> <td style="padding: 2px 5px;">5</td> <td style="padding: 2px 5px;">7</td> <td style="padding: 2px 5px;">0</td> <td style="padding: 2px 5px;">0</td> <td style="padding: 2px 5px;">1</td> </tr> </table>	P	5	7	0	0	1															
P	5	7	0	0	1																		
Федеральная налоговая служба																							
<h1 style="margin: 0;">СВИДЕТЕЛЬСТВО</h1>																							
о внесении записи в Единый государственный реестр юридических лиц о юридическом лице, зарегистрированном до 1 июля 2002 года																							
Настоящим подтверждается, что в соответствии с Федеральным законом "О государственной регистрации юридических лиц" на основании представленных сведений в Единый государственный реестр юридических лиц внесена запись о юридическом лице, зарегистрированном до 1 июля 2002 года																							
<u>Общество с ограниченной ответственностью "Центр экспертизы собственности"</u> (полное наименование юридического лица на русском языке с указанием организационно-правовой формы)																							
ООО "ЦЭС" (сокращенное наименование юридического лица на русском языке)																							
<u>Общество с ограниченной ответственностью "Центр экспертизы собственности"</u> (фирменное наименование юридического лица)																							
зарегистрировано <u>Государственное учреждение Московская регистрационная палата</u> (наименование регистрирующего органа)																							
<table border="1" style="display: inline-table; border-collapse: collapse;"> <tr> <td style="padding: 2px 10px;">23</td> <td style="padding: 2px 10px;">марта</td> <td style="padding: 2px 10px;">1998</td> <td style="padding: 2px 10px;">№ 001.304.982</td> </tr> <tr> <td style="font-size: 8px;">(число)</td> <td style="font-size: 8px;">(месяц прописью)</td> <td style="font-size: 8px;">(год)</td> <td></td> </tr> </table>	23	марта	1998	№ 001.304.982	(число)	(месяц прописью)	(год)		<table border="1" style="display: inline-table; border-collapse: collapse;"> <tr> <td style="padding: 2px 5px;">1</td> <td style="padding: 2px 5px;">0</td> <td style="padding: 2px 5px;">2</td> <td style="padding: 2px 5px;">7</td> <td style="padding: 2px 5px;">7</td> <td style="padding: 2px 5px;">3</td> <td style="padding: 2px 5px;">9</td> <td style="padding: 2px 5px;">7</td> <td style="padding: 2px 5px;">3</td> <td style="padding: 2px 5px;">3</td> <td style="padding: 2px 5px;">7</td> <td style="padding: 2px 5px;">3</td> <td style="padding: 2px 5px;">5</td> </tr> </table>		1	0	2	7	7	3	9	7	3	3	7	3	5
23	марта	1998	№ 001.304.982																				
(число)	(месяц прописью)	(год)																					
1	0	2	7	7	3	9	7	3	3	7	3	5											
за основным государственным регистрационным номером																							
Дата внесения записи	<table border="0" style="display: inline-table;"> <tr> <td style="padding: 0 10px;">09</td> <td style="padding: 0 10px;">декабря</td> <td style="padding: 0 10px;">2002</td> </tr> <tr> <td style="font-size: 8px;">(дата)</td> <td style="font-size: 8px;">(месяц прописью)</td> <td style="font-size: 8px;">(год)</td> </tr> </table>	09	декабря	2002	(дата)	(месяц прописью)	(год)																
09	декабря	2002																					
(дата)	(месяц прописью)	(год)																					
<u>Межрайонная инспекция Федеральной налоговой службы № 46 по г. Москве</u> (наименование регистрирующего органа)																							
Старший государственный налоговый инспектор Межрайонной ИФНС России № 46 по г. Москве	 Е. Н. Кулагина (подпись, ФИО)																						
	МП серия 77 №015862742																						



Союз независимых экспертных организаций «Сумма Мнений»

СВИДЕТЕЛЬСТВО

«29» октября 2014 г.
Дата включения в реестр

№ 33
Регистрационный номер в реестре

Общество с ограниченной ответственностью
«Центр экспертизы собственности»

Является членом Союза независимых экспертных организаций «Сумма Мнений»



Президент СНЭО «Сумма мнений»

Лебедев А.В.

620100, г. Екатеринбург, ул. Ткачей, д. 23, офис 13
Тел.: 8-800-333-87-38, www.srosumma.ru



Обществу с ограниченной ответственностью
«Центр экспертизы собственности»

Союз независимых экспертных организаций
«Сумма Мнений»
(СНЭО «Сумма Мнений»)

620100, Екатеринбург, ул. Ткачей, д. 23
(БЦ «Clever Park»), офис 13
тел.: 8-800-333-87-38
mail: srosumma@mail.ru
www.srosumma.ru
ОГРН 1136600000690
ИНН/КПП 6685994111/668501001

13.02.2019 г. №3/2019-В

ВЫПИСКА

из реестра

Союза независимых экспертных организаций «Сумма Мнений»
(СНЭО «Сумма Мнений»)

Настоящая выписка из реестра Союза независимых экспертных организаций «Сумма Мнений» выдана по запросу Общества с ограниченной ответственностью «Центр экспертизы собственности» о том, что Общество с ограниченной ответственностью «Центр экспертизы собственности» является действительным членом СНЭО «Сумма Мнений» и включен в реестр членов СНЭО «Сумма Мнений» «29» октября 2014 года за регистрационным номером 33.

Президент СНЭО «Сумма Мнений»

А.В. Лебедев

ПОЛИС № 022-073-004070/19
страхования гражданской ответственности юридического лица, с которым оценщик заключил трудовой договор, за нарушение договора на проведение оценки и причинение вреда имуществу третьих лиц

Настоящий Полис выдан в подтверждение того, что заключен Договор страхования гражданской ответственности юридического лица, с которым оценщик заключил трудовой договор, за нарушение договора на проведение оценки и причинение вреда имуществу третьих лиц № 022-073-004070/19 от 16.09.2019 г. (далее - Договор) в соответствии с Правилами страхования ответственности оценщиков ООО «Абсолют Страхование» в редакции, действующей на дату заключения Договора, и на основании Заявления на страхование.
 Правила страхования также размещены на сайте Страховщика в информационно-телекоммуникационной сети Интернет по адресу: <https://www.absolutins.ru/klientam/strahovye-pravila-i-tarify/>.

СТРАХОВАТЕЛЬ:	ООО «Центр экспертизы собственности»
ЮРИДИЧЕСКИЙ АДРЕС:	107078, г. Москва, Б. Козловский пер., д.11, стр.1, пом. II, комн. 11
ОБЩАЯ СТРАХОВАЯ СУММА:	5 000 000 (Пять миллионов) рублей
ЛИМИТ ВОЗМЕЩЕНИЯ НА ОДИН СТРАХОВОЙ СЛУЧАЙ:	5 000 000 (Пять миллионов) рублей
ФРАНШИЗА:	Не установлена
СТРАХОВАЯ ПРЕМИЯ:	5 000 (Пять тысяч) рублей
ПОРЯДОК УПЛАТЫ СТРАХОВОЙ ПРЕМИИ:	Единовременно, безналичным платежом Последствия неоплаты Страхователем страховой премии (первого или очередного платежа страховой премии) в установленный настоящим Полисом срок указаны в разделе 7 Правил страхования. В том числе при неоплате Страхователем страховой премии (при единовременной оплате) или первого страхового взноса (при оплате в рассрочку) в указанные сроки, Страховщик имеет право расторгнуть настоящий Полис в одностороннем порядке или отказать в оплате суммы страхового возмещения по заявленному Страхователем убытку.
СРОК ДЕЙСТВИЯ ДОГОВОРА (СРОК СТРАХОВАНИЯ):	с «01» ноября 2019 г. по «31» октября 2020 г.
ОБЪЕКТ СТРАХОВАНИЯ:	Объектом страхования являются не противоречащие законодательству Российской Федерации имущественные интересы Страхователя связанные с риском наступления ответственности Страхователя за нарушение договора на проведение оценки и (или) за причинение вреда имуществу третьих лиц в результате нарушения Страхователем требований Федерального закона «Об оценочной деятельности в Российской Федерации», федеральных стандартов оценки, иных нормативных правовых актов Российской Федерации в области оценочной деятельности, стандартов и правил оценочной деятельности. Объекты оценки, в отношении которых Страхователь (Застрахованные лица) осуществляет оценочную деятельность: - имущественные интересы, связанные с риском наступления ответственности Страхователя по обязательствам, возникающим вследствие причинения ущерба заказчику, заключившему договор на проведение оценки, и (или) третьим лицам; - имущественные интересы, связанные с риском наступления ответственности Страхователя за нарушение договора на проведение оценки; - имущественные интересы, связанные с риском наступления ответственности Страхователя за причинение вреда имуществу третьих лиц в результате нарушения требований Федерального закона, федеральных стандартов оценки, иных нормативных правовых актов РФ в области оценочной деятельности, стандартов и правил оценочной деятельности.
СТРАХОВОЙ СЛУЧАЙ:	Страховым случаем является установленный вступившим в законную силу решением арбитражного суда или признанный Страховщиком факт: - нарушения договора на проведение оценки действиями (бездействием) Страхователя в результате нарушения требований Федерального закона, федеральных стандартов оценки, иных нормативно-правовых актов РФ в области оценочной деятельности, стандартов и правил оценочной деятельности, установленных саморегулируемой организацией оценщиков, членом которой являлся оценщик на момент причинения ущерба; - причинения вреда имуществу третьих лиц действиями (бездействием) Страхователя в результате нарушения требований Федерального закона, федеральных стандартов оценки, иных нормативно-правовых актов РФ в области оценочной деятельности, стандартов и правил оценочной деятельности, установленных саморегулируемой организацией оценщиков, членом которой являлся оценщик на момент причинения ущерба. Случай признается страховым в соответствии с п.3.2 Договора. Форма выплаты страхового возмещения указана в разделе 11 Правил страхования.

Страховщик:
 ООО «Абсолют Страхование»
 Представитель страховой компании
 на основании Доверенности №09/19 от 25.01.2019г.



(Потапова Е.Ю.)

М.П.
 «16» сентября 2019г.

Страхователь:
 ООО «Центр экспертизы собственности»
 Генеральный директор на основании Устава



(Стрижак Е.Ю.)

М.П. СОБСТВЕННОСТИ
 «16» сентября 2019г.

Диплом является государственным документом
о профессиональной переподготовке

Диплом дает право на ведение нового вида
профессиональной деятельности

Регистрационный номер 0445

РОССИЙСКАЯ ФЕДЕРАЦИЯ
ДИПЛОМ
О ПРОФЕССИОНАЛЬНОЙ ПЕРЕПОДГОТОВКЕ
ПП № 984601

Настоящий диплом выдан Ковалевой
Елене Васильевне
(фамилия, имя, отчество)
в том, что он(а) с 20 декабря 2017 по 29 июля 2018 г.
прошел(а) профессиональную переподготовку в (на) НЦУ ВПФ
"Московская финансово-кредитная
академия (КФРА)
(наименование образовательного учреждения (образовательной организации) профессионального образования)
по программе профессиональной переподготовки
"Счета стоимости предприятия
(бизнес)"
(наименование программы переподготовки)
Государственная аттестационная комиссия решением от 29 июля 2018
удостоверяет право (соответствие квалификации) Ковалевой
Елены Васильевны
(фамилия, имя, отчество)
на ведение профессиональной деятельности в сфере счетов
стоимости предприятия (бизнеса)
(наименование сферы деятельности)

Город Сюсхва
Государственный
от комиссии
Актор



МФФ Гр.№ 0396

РОССИЙСКАЯ ФЕДЕРАЦИЯ

Федеральное государственное бюджетное образовательное учреждение высшего профессионального образования "Московский государственный университет геодезии и картографии"

Настоящее удостоверение свидетельствует о том, что

Ковалева Елена Васильевна

с 16 мая 2015 г. по 22 июня 2015 г. прошел(а) обучение в

Федеральном государственном бюджетном образовательном учреждении высшего профессионального образования "Московский государственный университет геодезии и картографии"

по программе повышения квалификации

"Оценочная деятельность"

в объёме 104 часов и прошел(а) успешно итоговую аттестацию

РОССИЙСКАЯ ФЕДЕРАЦИЯ

УДОСТОВЕРЕНИЕ
О ПОВЫШЕНИИ КВАЛИФИКАЦИИ
772402276830

Документ о квалификации

Регистрационный номер
197 - 2015

Города
Москва

Дата выдачи
29.06.2015г.

М.П. Ректор
М.П. Заместитель
М.П. Секретарь



Страховая Акционерная Компания
ЭНЕРГОГАРАНТ

ПОЛИС N 180005 – 035 – 000185
ОБЯЗАТЕЛЬНОГО СТРАХОВАНИЯ ОТВЕТСТВЕННОСТИ ОЦЕНЩИКОВ

Страхователь: Ковалева Елена Васильевна
 Адрес: г. Москва, Врачебный проезд, д13, корп.1, кв. 46
 Паспорт РФ 46 13 315158
 Выдан: 15.01.2014 г. ОУФМС России по Московской области по Шаховском Муниципальному району

Диплом о профессиональной переподготовке III №984601
 Дата выдачи: 09 июля 2008 г.
 Выдан: НОУ ВПО «Московская финансово-промышленная академия (МФПА)»

Объектом страхования по договору обязательного страхования ответственности оценщика при осуществлении оценочной деятельности являются имущественные интересы, связанные с риском ответственности оценщика по обязательствам, возникающим вследствие причинения ущерба заказчику, заключившему договор на проведение оценки, и (или) третьим лицам.



Страховым случаем является установленный вступившим в законную силу решением арбитражного суда или признанный страховщиком факт причинения ущерба заказчику и/или третьим лицам действиями (бездействием) оценщика в результате нарушения требований федеральных стандартов оценки, стандартов и правил оценочной деятельности, установленных саморегулируемой организацией оценщиков, членом которой являлся оценщик на момент причинения ущерба.

Выгодоприобретатели: заказчик по договору на проведение оценки и/или третьи лица, которым причинен ущерб Страхователем при осуществлении последним оценочной деятельности.

Страховая сумма, руб.	Страховая премия, руб.
300 000,00	1 140,00

Настоящий Полис удостоверяет факт заключения договора обязательного страхования ответственности оценщиков N 180005 – 035 – 000185 от 02 ноября 2018 г.

Настоящий Полис действует с «14» января 2019 г. по «13» января 2020 г.

<p>СТРАХОВАТЕЛЬ: С условиями страхования ознакомлен и согласен.</p> <p> /Е.В.Ковалева/</p>	<p>СТРАХОВЩИК: Должность: Главный специалист Департамента страхования ответственности и сельскохозяйственных рисков Ф.И.О. Аракелова Ольга Александровна Доверенность № 02-0157500/17-с от 26.11.2017 г. Телефон: 737-03-30; доб.108</p> <p> /О.А.Аракелова/</p> <p>М.П. Полис оформил: Ковалева Е.В.</p>
--	---

Дата выдачи полиса: «02» ноября 2018 г.





НЕКОММЕРЧЕСКОЕ ПАРТНЕРСТВО
САМОРЕГУЛИРУЕМАЯ ОРГАНИЗАЦИЯ ОЦЕНЩИКОВ
«СИБИРЬ»

СВИДЕТЕЛЬСТВО

Ковалева Елена Васильевна

*Является членом Некоммерческого партнерства
Саморегулируемая организация оценщиков
"СИБИРЬ"*

Свидетельство № 218
Дата выдачи 12 февраля 2010

Генеральный директор НП СОО «СИБИРЬ»

И.П. Зык



